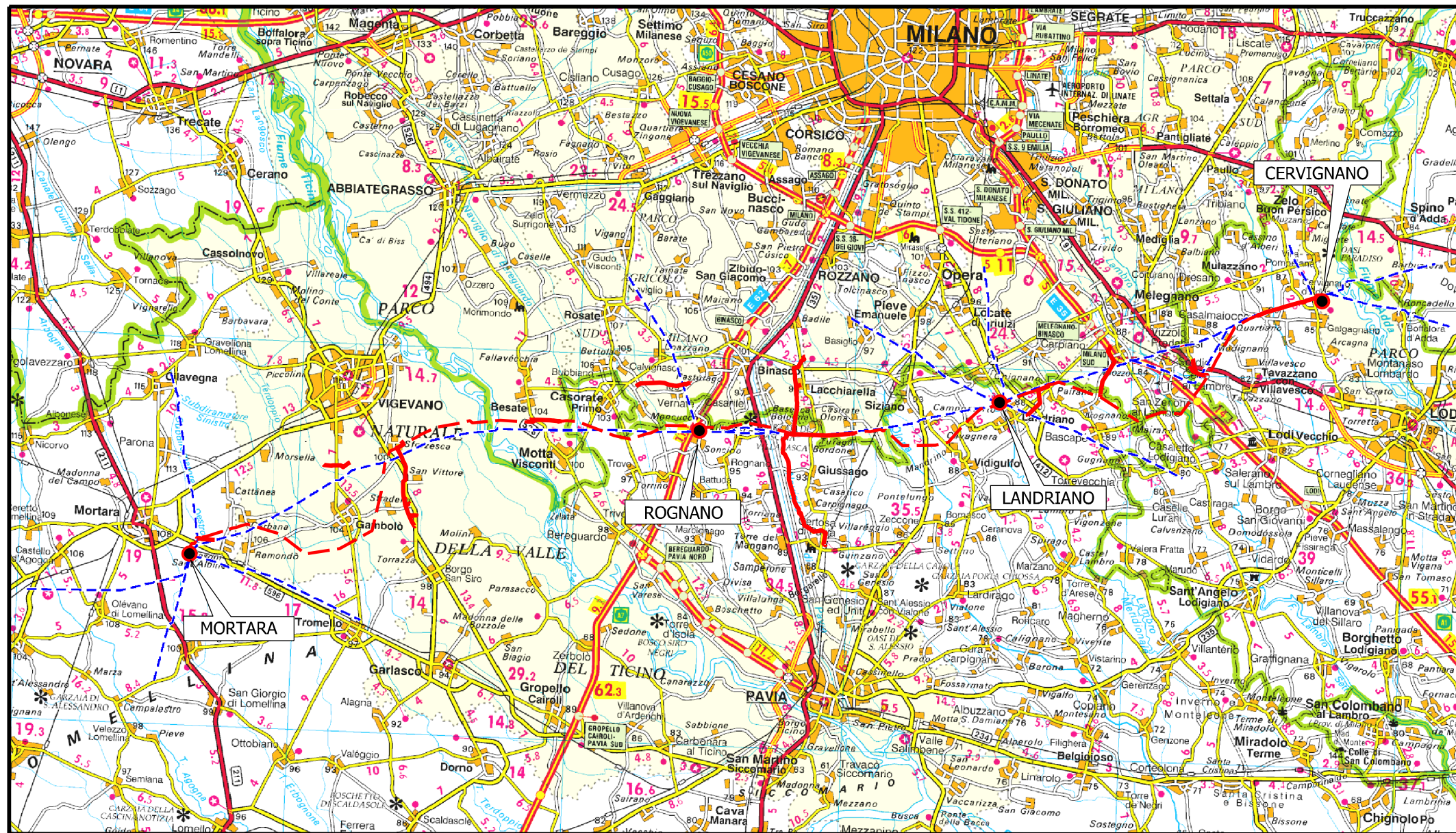


Il presente disegno e' di proprieta' aziendale - La Societa' tutelera' i propri diritti a termine di legge.



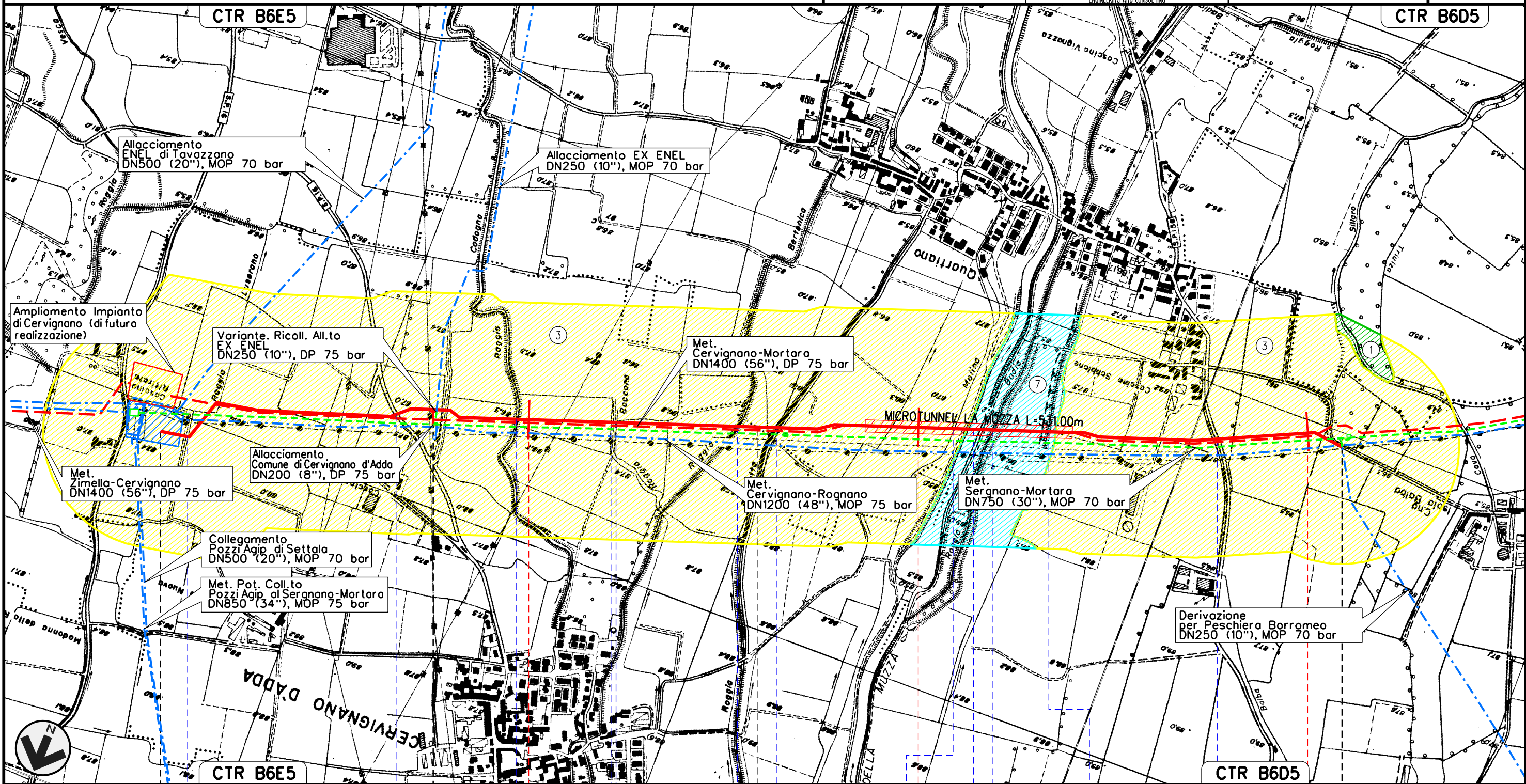
COROGRAFIA Scala 1:250.000

00	02-03-12	EMISSIONE	AGUZZI	CECCONI	FRASSINELLI
INDICE	DATA	REVISIONI	ELABORATO	VERIFICATO	APPROVATO
Metanodotto: OPERE CONNESSE AL MET. CERVIGNANO-MORTARA DN 1400 (56"), DP 75 bar			Dis. J01811-ENV-DW-200-0051 Fg. 1 di 32 Comm. NR/11030		
PAESAGGIO			Sostituisce il Sostituito dal		

Variante Ricoll. Deriv. per Peschiera Borromeo
DN 400 (16"), DP 75 bar

PAESAGGIO

00	02-03-12	EMISSIONE	AGUZZI	CECCONI	FRASSINELLI	Foglio
INDICE	DATA	REVISIONI	ELABORATO	VERIFICATO	APPROVATO	2
			Dis. J01811-ENV-DW-200-0051			di 32
			Comm. NR/11030			Scala 1:10000



Il presente disegno e' di proprieta' aziendale - La Societa' tutelera' i propri diritti a termine di legge.



0+000 1 2 3 3+100

CERVIGNANO D'ADDA

LODI

MULAZZANO



IMPIANTO DICERVIGNANO km 0-000

P.I.D.I. N.1 km 0-705

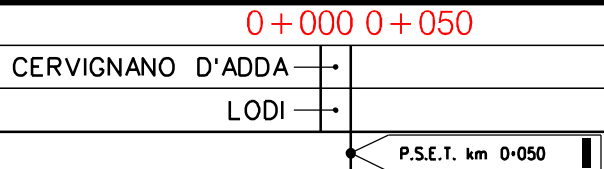
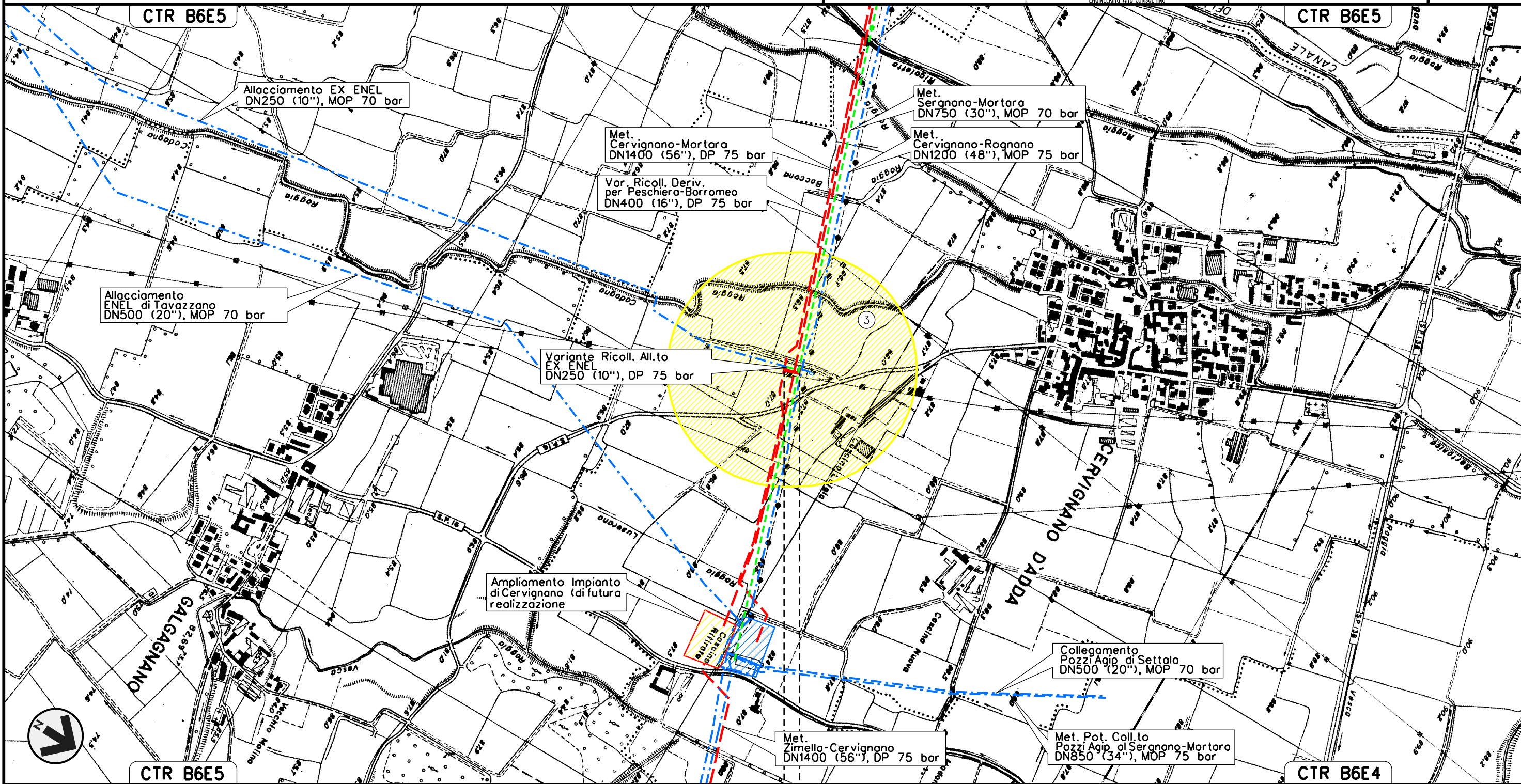
Roggia Besana Luserana SP n.16 Roggia Codogno Roggia Boccona Roggia Dossa Roggia Bertonica Roggia Rigoletta Roggia Molina Can.della Muzza Cavo Tris Roggia Fratta SP n.156

Allacciamento Comune di Cervignano d'Adda
DN 200 (8"), DP 75 bar

PAESAGGIO

00	02-03-12	EMISSIONE	AGUZZI	CECCONI	FRASSINELLI
INDICE	DATA	REVISIONI	ELABORATO	VERIFICATO	APPROVATO
					
			Dis. J01811-ENV-DW-200-0051		
			Comm. NR/11030		



Foglio
3
di 32
Scala
1:10000



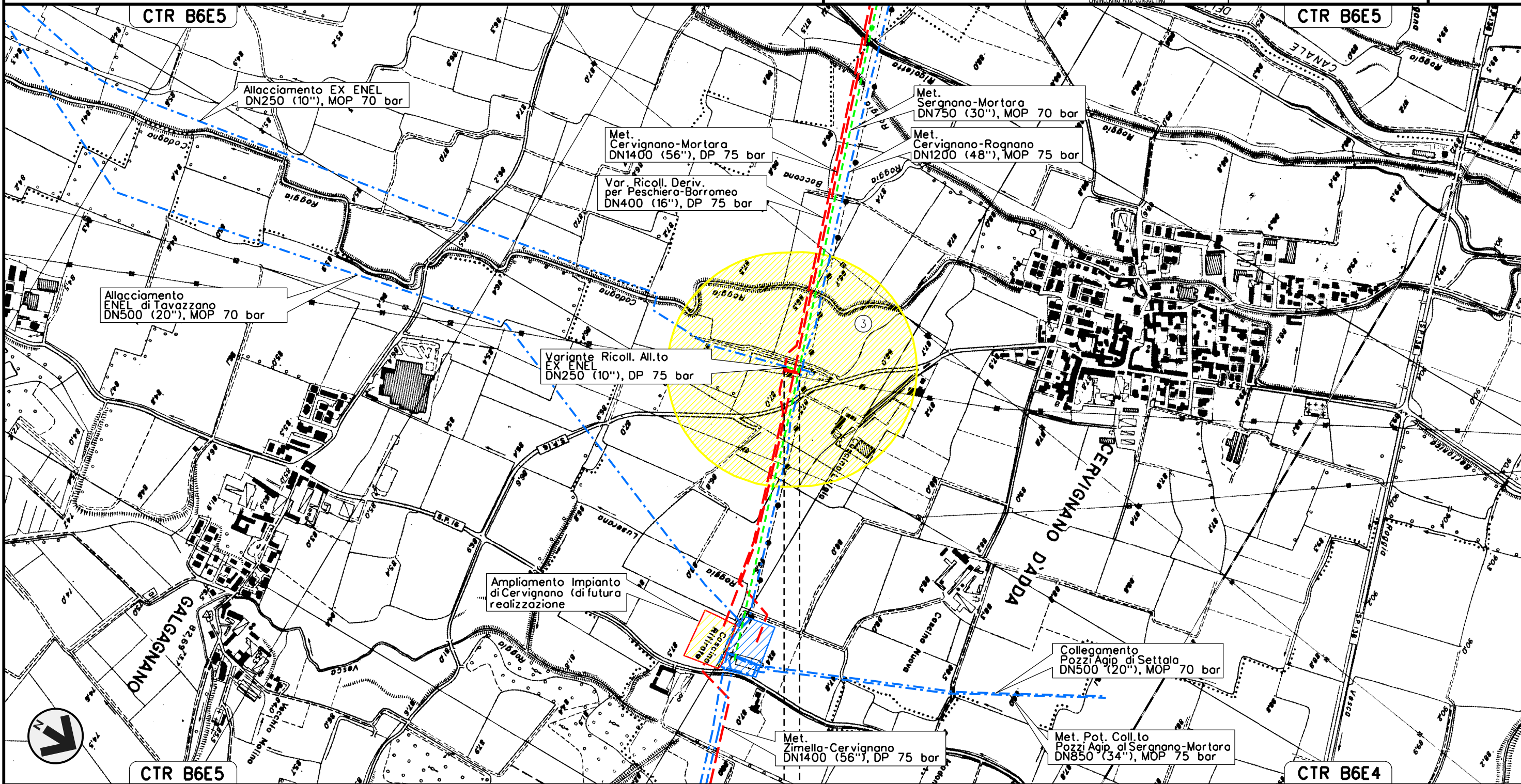
Il presente disegno e' di proprieta' aziendale - La Societa' tutelera' i propri diritti a termine di legge.

Variante Ricoll. Allacciamento EX ENEL
DN 250 (10"), DP 75 bar

PAESAGGIO

00	02-03-12	EMISSIONE	AGUZZI	CECCONI	FRASSINELLI
INDICE	DATA	REVISIONI	ELABORATO	VERIFICATO	APPROVATO
					
			Dis. J01811-ENV-DW-200-0051		
			Comm. NR/11030		

Foglio
4
di 32
Scala
1:10000



0 + 000 0 + 050

CERVIGNANO D'ADDA
LODI

P.S.E.T. km 0+050

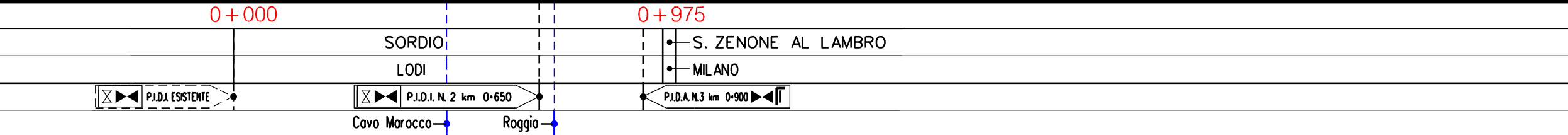
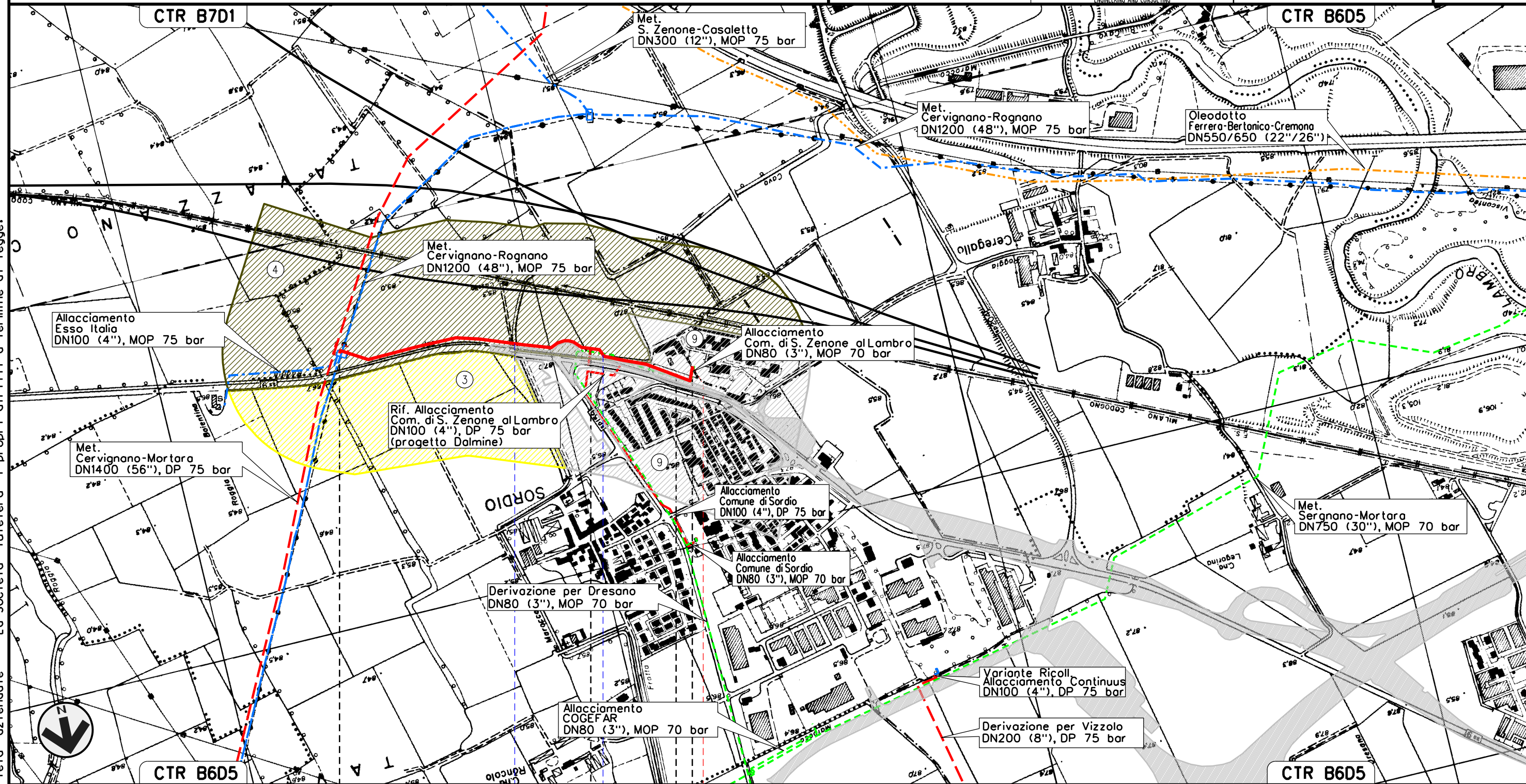
Il presente disegno e' di proprieta' aziendale - La Societa' tutelera' i propri diritti a termine di legge.

Allacciamento Comune di S. Zenone al Lambro
DN 200 (8"), DP 75 bar

PAESAGGIO

00	02-03-12	EMISSIONE	AGUZZI	CECCONI	FRASSINELLI
INDICE	DATA	REVISIONI	ELABORATO	VERIFICATO	APPROVATO
Dis. J01811-ENV-DW-200-0051			Comm. NR/11030		

Foglio
5
di 32
Scala
1:10000

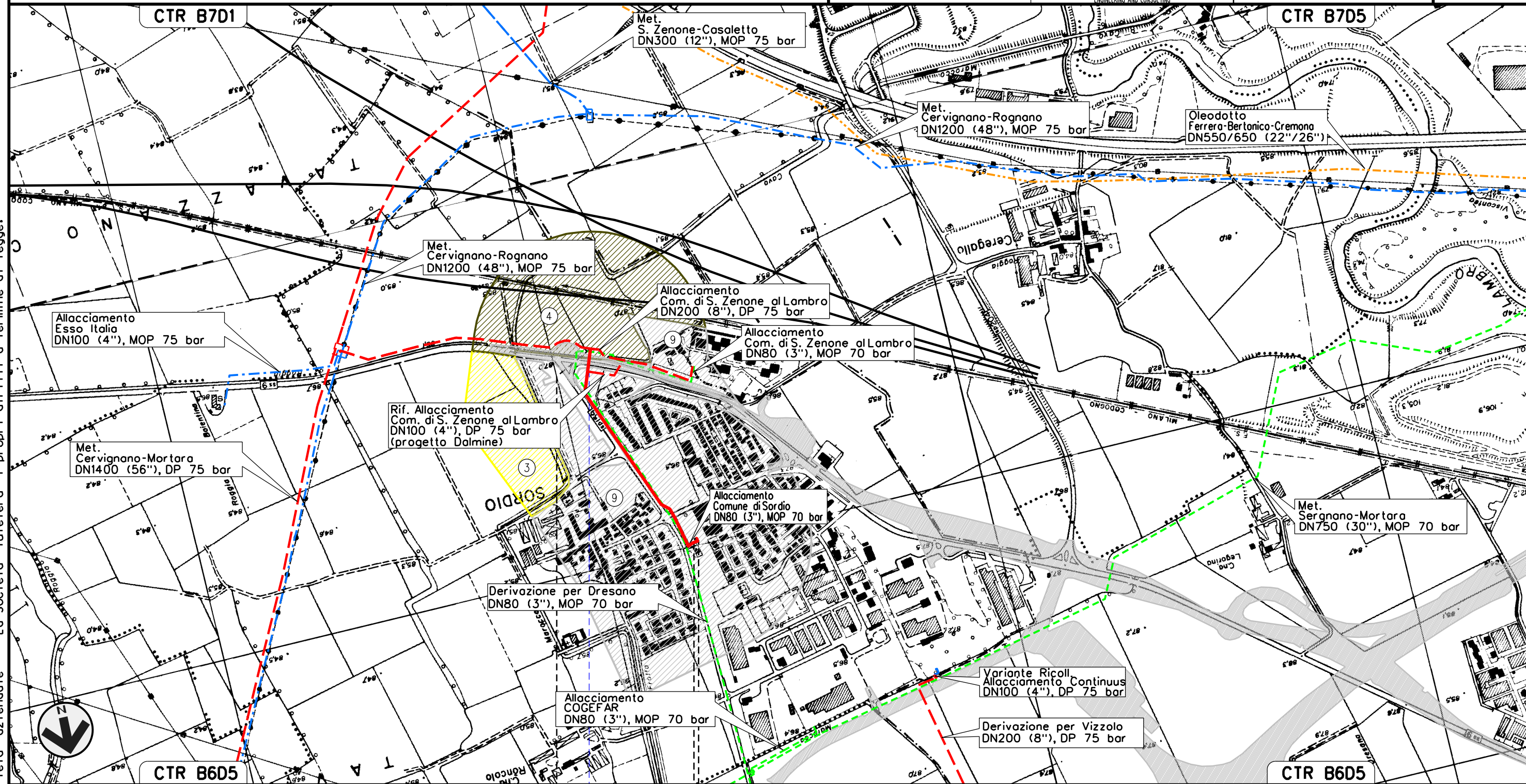


Il presente disegno e' di proprieta' aziendale - La Societa' tutelera' i propri diritti a termine di legge.

Allacciamento Comune di Sordio
DN 100 (4"), DP 75 bar

PAESAGGIO

00	02-03-12	EMISSIONE	AGUZZI	CECCONI	FRASSINELLI
INDICE	DATA	REVISIONI	ELABORATO	VERIFICATO	APPROVATO
			Dis. J01811-ENV-DW-200-0051		Foglio 6
			Comm. NR/11030		di 32
					Scala 1:10000



0+000 0+630

SORDIO
LODI

P.I.O.A.N.2 km 0-610

Opere complementari
TEEM (in progetto)

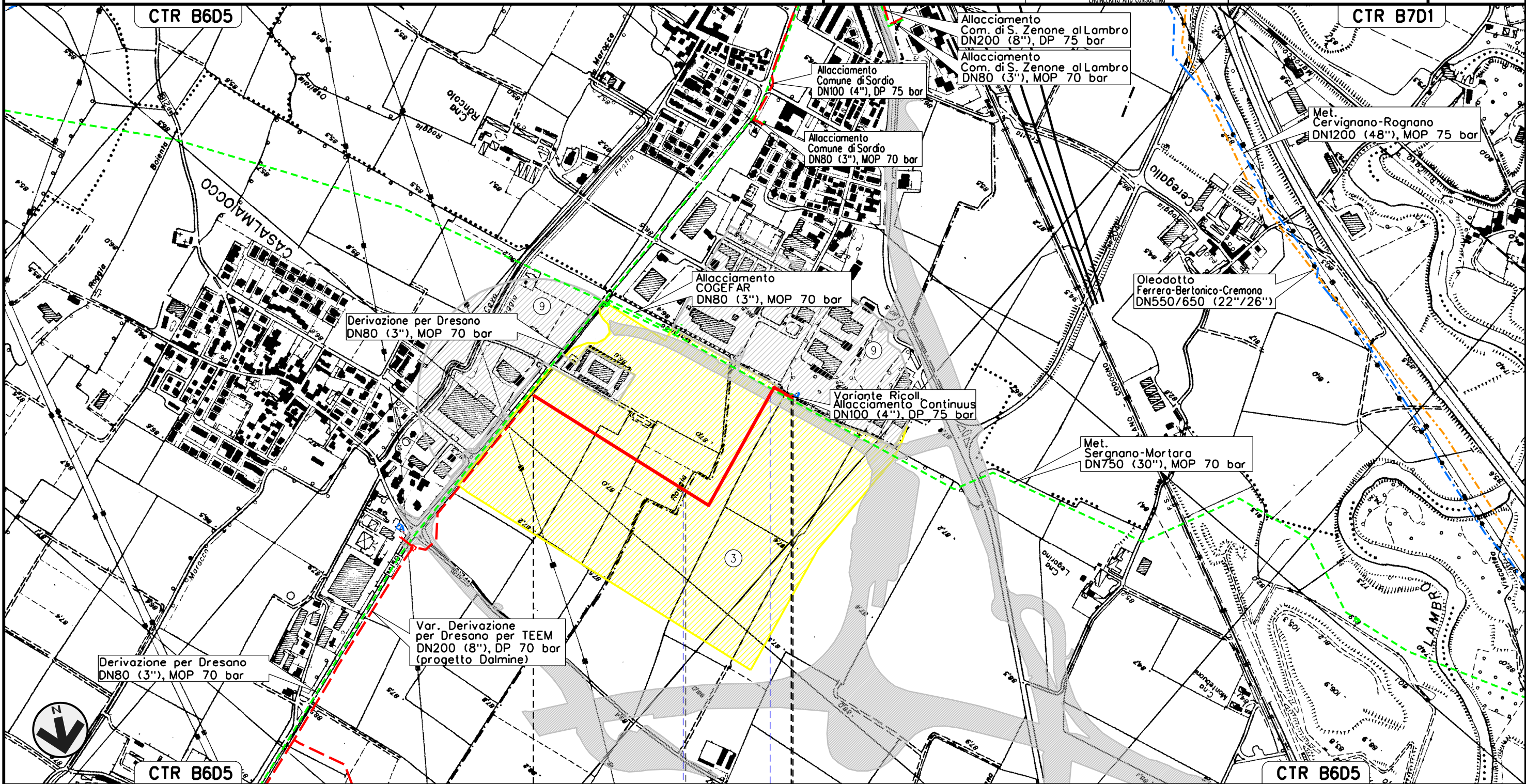
Il presente disegno e' di proprieta' aziendale - La Societa' tutelera' i propri diritti a termine di legge.

Deriv. per Vizzolo
DN 200 (8"), DP 75 bar

00	02-03-12	EMISSIONE	AGUZZI	CECONI	FRASSINELLI
INDICE	DATA	REVISIONI	ELABORATO	VERIFICATO	APPROVATO
Dis. J01811-ENV-DW-200-0051			di 32		
Comm. NR/11030			Scala 1:10000		



PAESAGGIO



0+000 0+930

CASALMAIOTTO VIZZOLO PREDABISSI
LODI MILANO

P.I.D.I.N. 1 km 0+925

Roggia Maiocca Opere complementari TEEM (in progetto)

Il presente disegno e' di proprieta' aziendale - La Societa' tutelera' i propri diritti a termine di legge.

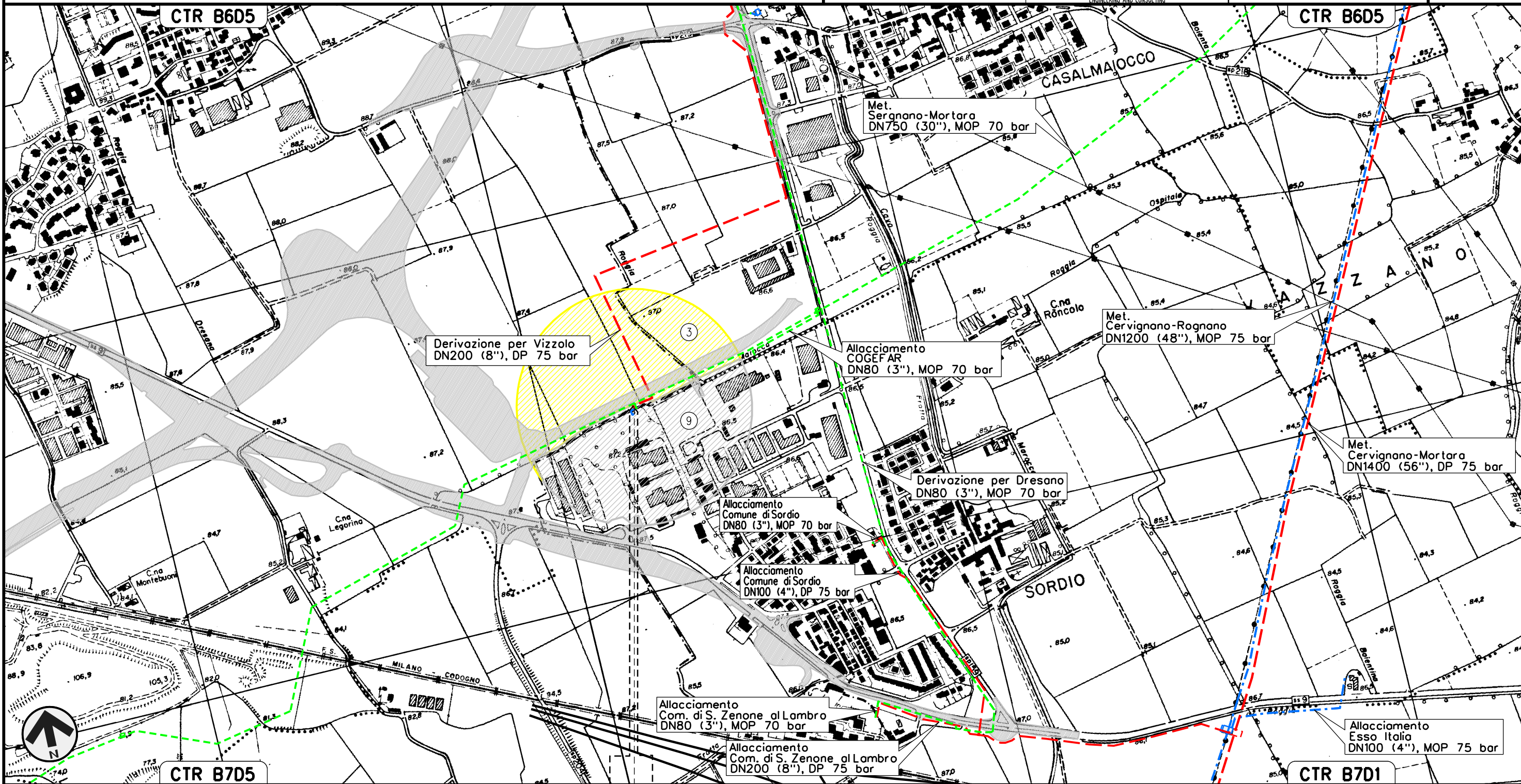
Variante Ricoll. Allacciamento CONTINUUS
DN 100 (4"), DP 75 bar

PAESAGGIO

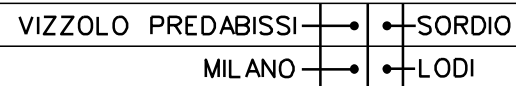
00	02-03-12	EMISSIONE	AGUZZI	CECCONI	FRASSINELLI
INDICE	DATA	REVISIONI	ELABORATO	VERIFICATO	APPROVATO
Dis. J01811-ENV-DW-200-0051			di 32		
Comm. NR/11030			Scala 1:10000		



Foglio
8
di 32
Scala
1:10000



0+000 0+010

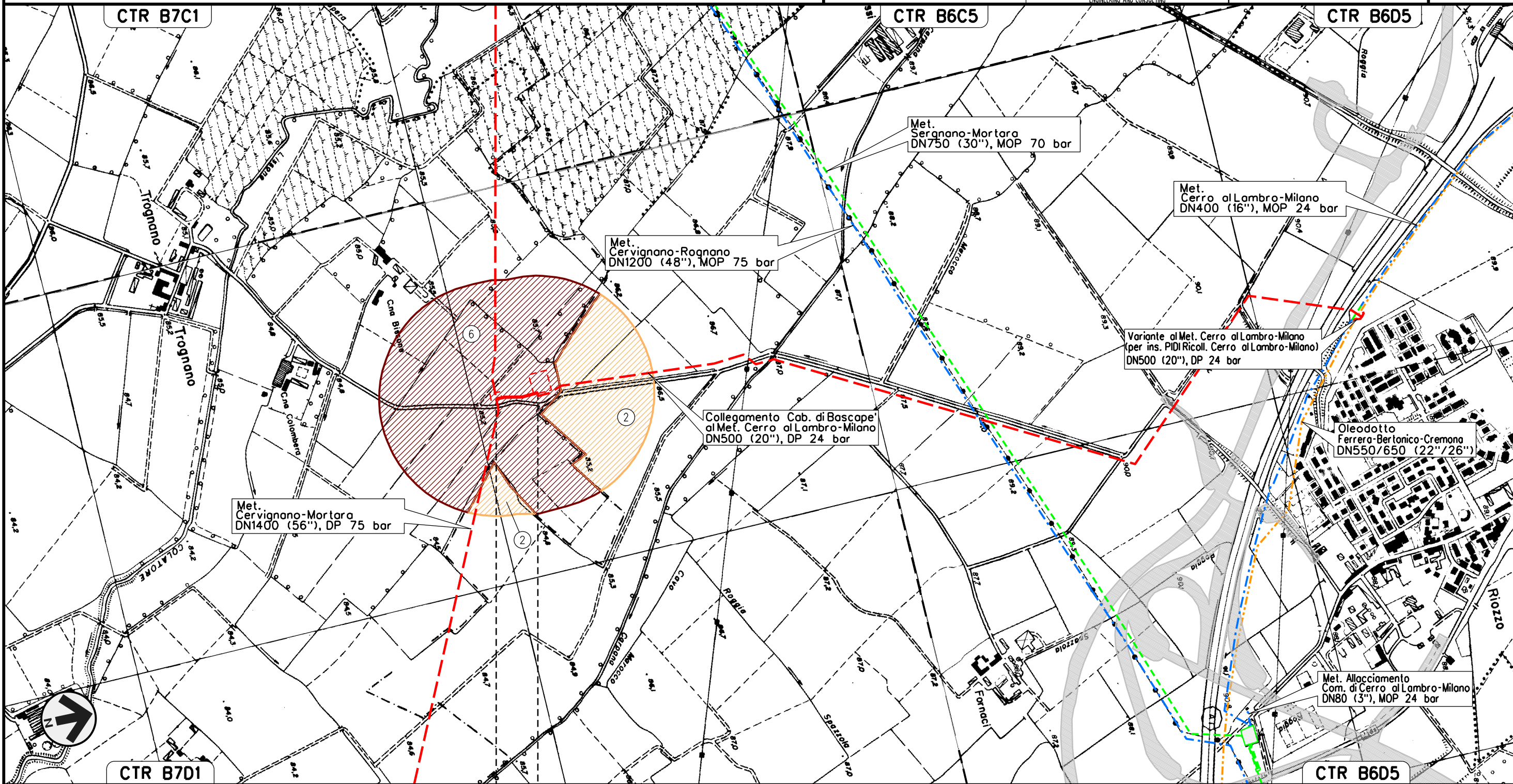


Il presente disegno e' di proprieta' aziendale - La Societa' tutelera' i propri diritti a termine di legge.

Collegamento Met. Cervignano-Mortara
a Cab. di Bascape'
DN 500 (20"), DP 75 bar

PAESAGGIO

00	02-03-12	EMISSIONE	AGUZZI	CECCONI	FRASSINELLI	Foglio 9
INDICE	DATA	REVISIONI	ELABORATO	VERIFICATO	APPROVATO	di 32
						Dis. J01811-ENV-DW-200-0051
			Comm. NR/11030			Scala 1:10000





0+000 0+110

BASCAPE' →
PAVIA →

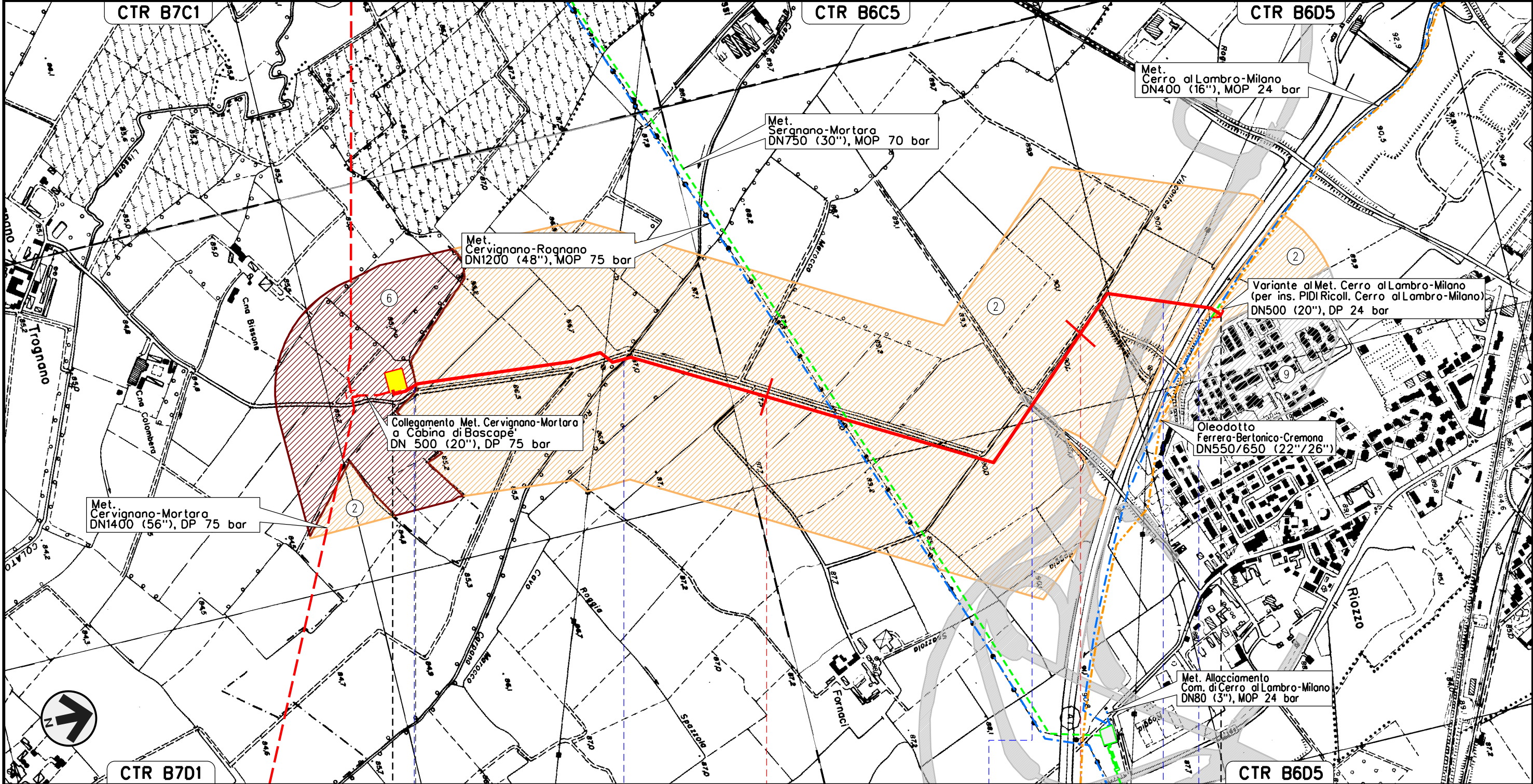
Il presente disegno e' di proprieta' aziendale - La Societa' tutelera' i propri diritti a termine di legge.

Collegamento Cab. di Bascape'
al Met. Cerro al Lambro-Milano
DN 500 (20"), DP 24 bar

00	02-03-12	EMISSIONE	AGUZZI	CECCONI	FRASSINELLI
INDICE	DATA	REVISIONI	ELABORATO	VERIFICATO	APPROVATO
					
			Dis. J01811-ENV-DW-200-0051		
			Comm. NR/11030		

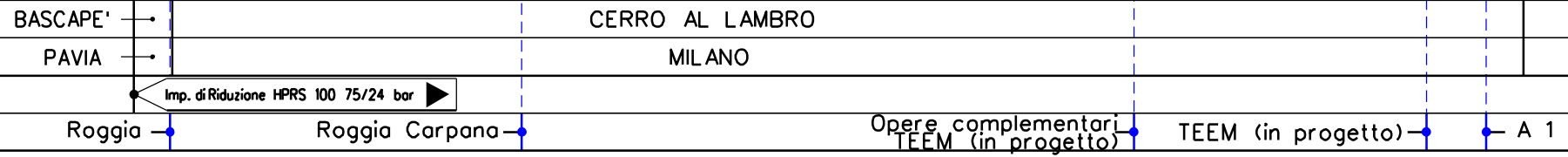
Foglio
10
di 32
Scala
1:10000

PAESAGGIO



Il presente disegno e' di proprieta' aziendale - La Societa' tutelera' i propri diritti a termine di legge.

CTR B7C1 0+000 1 2 2+420 CTR B6D5



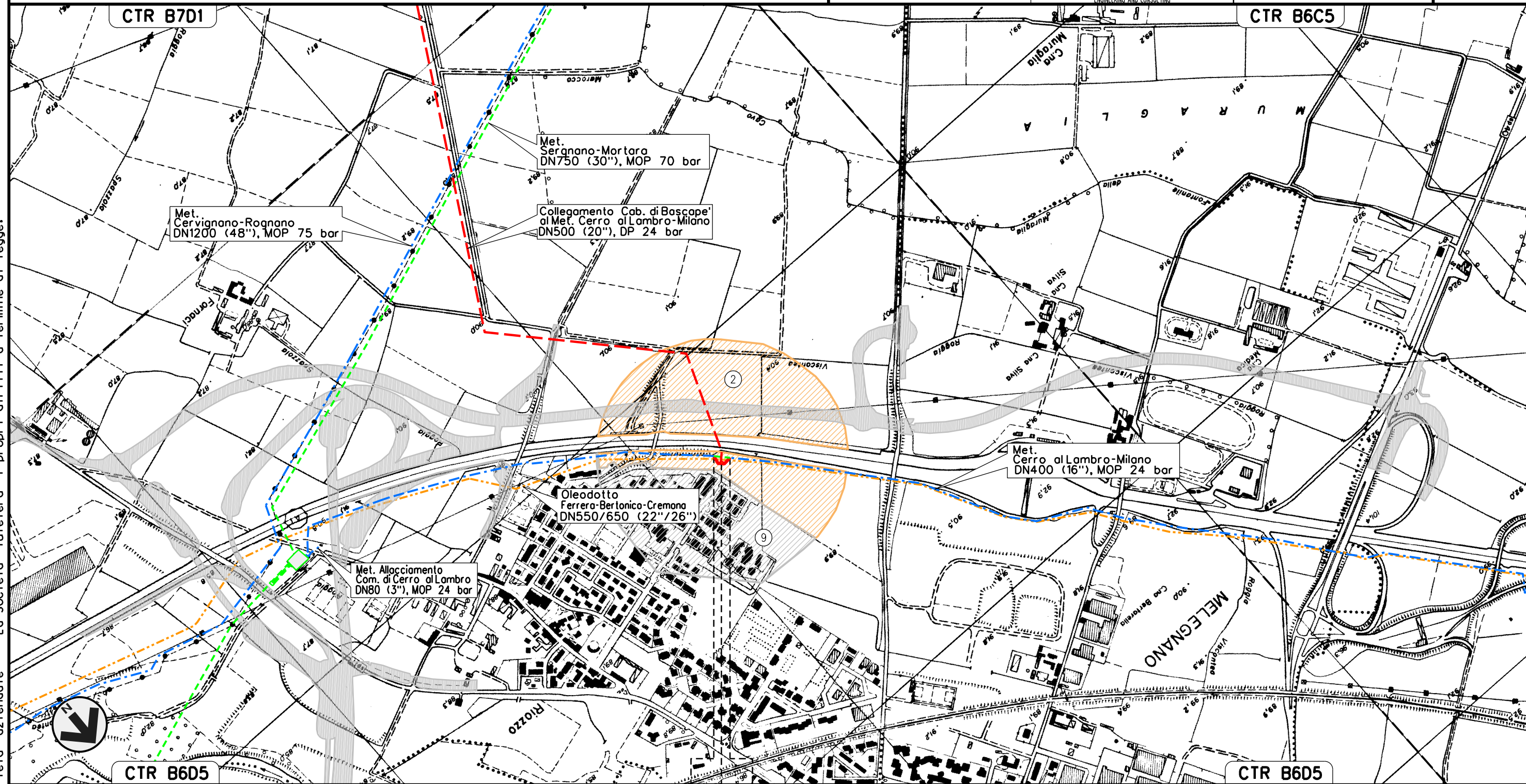
Variante al Met. Cerro al Lambro-Milano
 (per inserimento PIDI Ricoll. Cerro al Lambro-Milano)
 DN 500 (20"), DP 24 bar

PAESAGGIO

00	02-03-12	EMISSIONE	AGUZZI	CECCONI	FRASSINELLI
INDICE	DATA	REVISIONI	ELABORATO	VERIFICATO	APPROVATO
			Dis. J01811-ENV-DW-200-0051	di 32	
			Comm. NR/11030	Scala 1:10000	



Foglio
 11
 di 32
 Scala
 1:10000



0+000 | 0+060

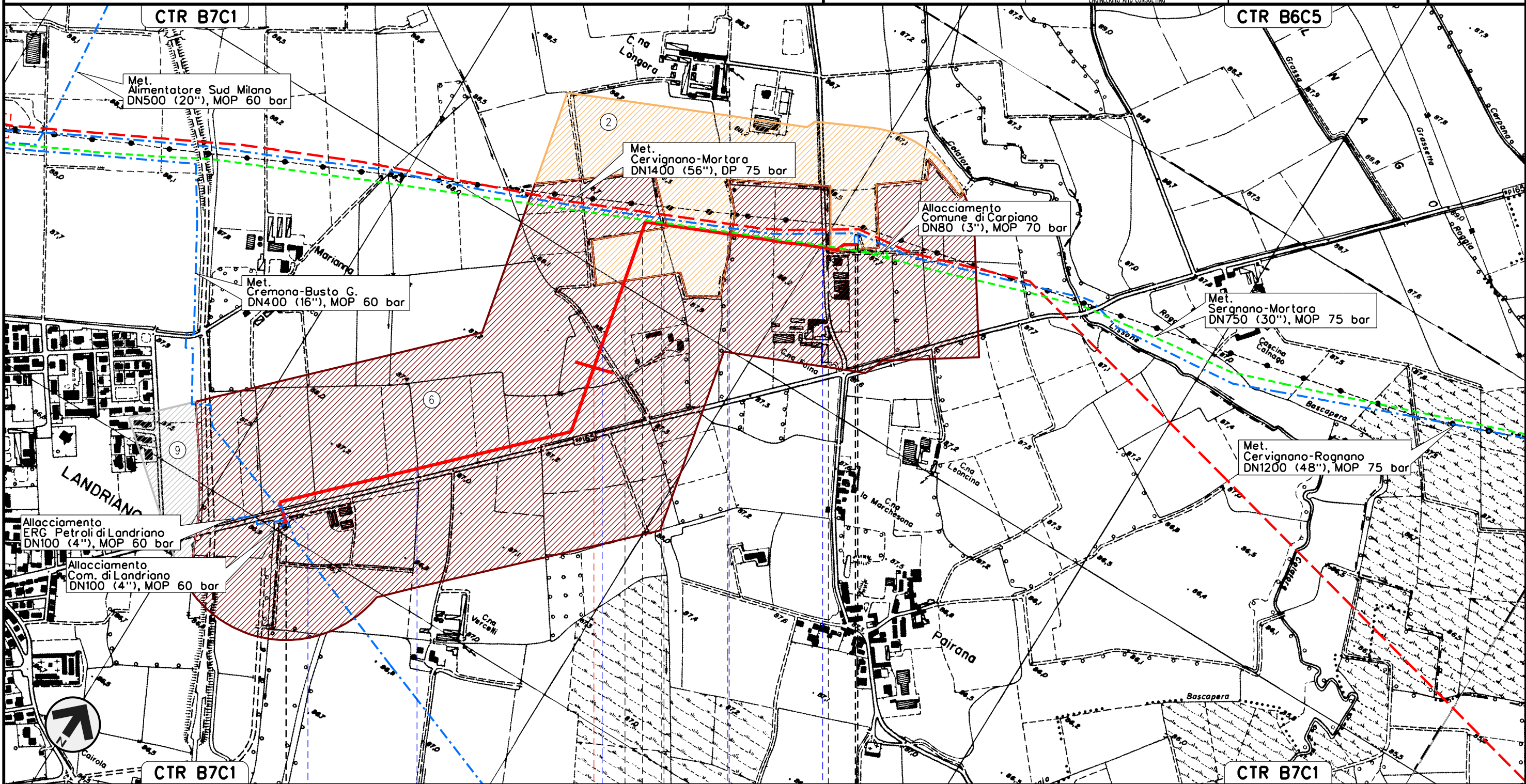


Il presente disegno e' di proprieta' aziendale - La Societa' tutelera' i propri diritti a termine di legge.

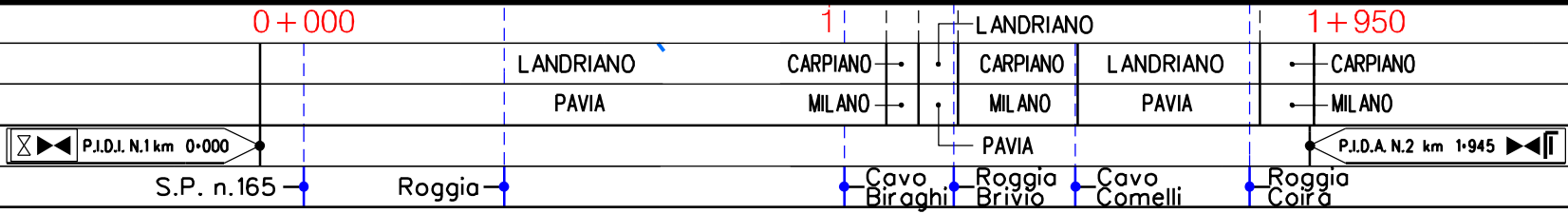
Allacciamento Comune di Carpiano
DN 200 (8"), DP 75 bar

PAESAGGIO

00	02-03-12	EMISSIONE	AGUZZI	CECCONI	FRASSINELLI
INDICE	DATA	REVISIONI	ELABORATO	VERIFICATO	APPROVATO
			Dis. J01811-ENV-DW-200-0051		Foglio 12 di 32
			Comm. NR/11030		Scala 1:10000



Il presente disegno e' di proprieta' aziendale - La Societa' tutelera' i propri diritti a termine di legge.

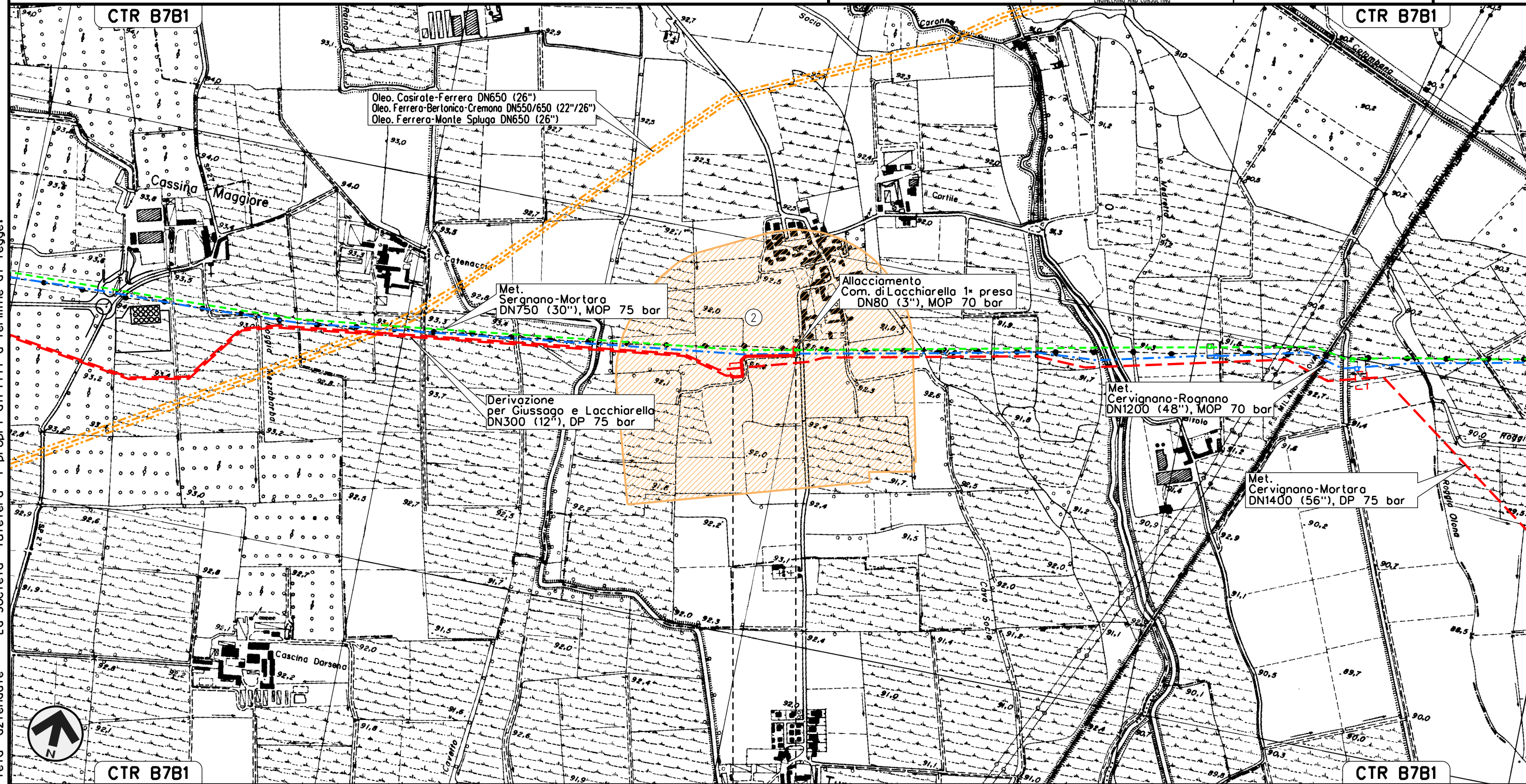


Allacciamento Comune di Lacchiarella 1* Presa
DN 200 (8"), DP 75 bar

00	02-03-12	EMISSIONE	AGUZZI	CECCONI	FRASSINELLI
INDICE	DATA	REVISIONI	ELABORATO	VERIFICATO	APPROVATO
			Dis. J01811-ENV-DW-200-0051		
			Comm. NR/11030	Scala 1:10000	

Foglio
13
di 32
Scala
1:10000

PAESAGGIO



0+000 0+240

- LACCHIARELLA
- MILANO

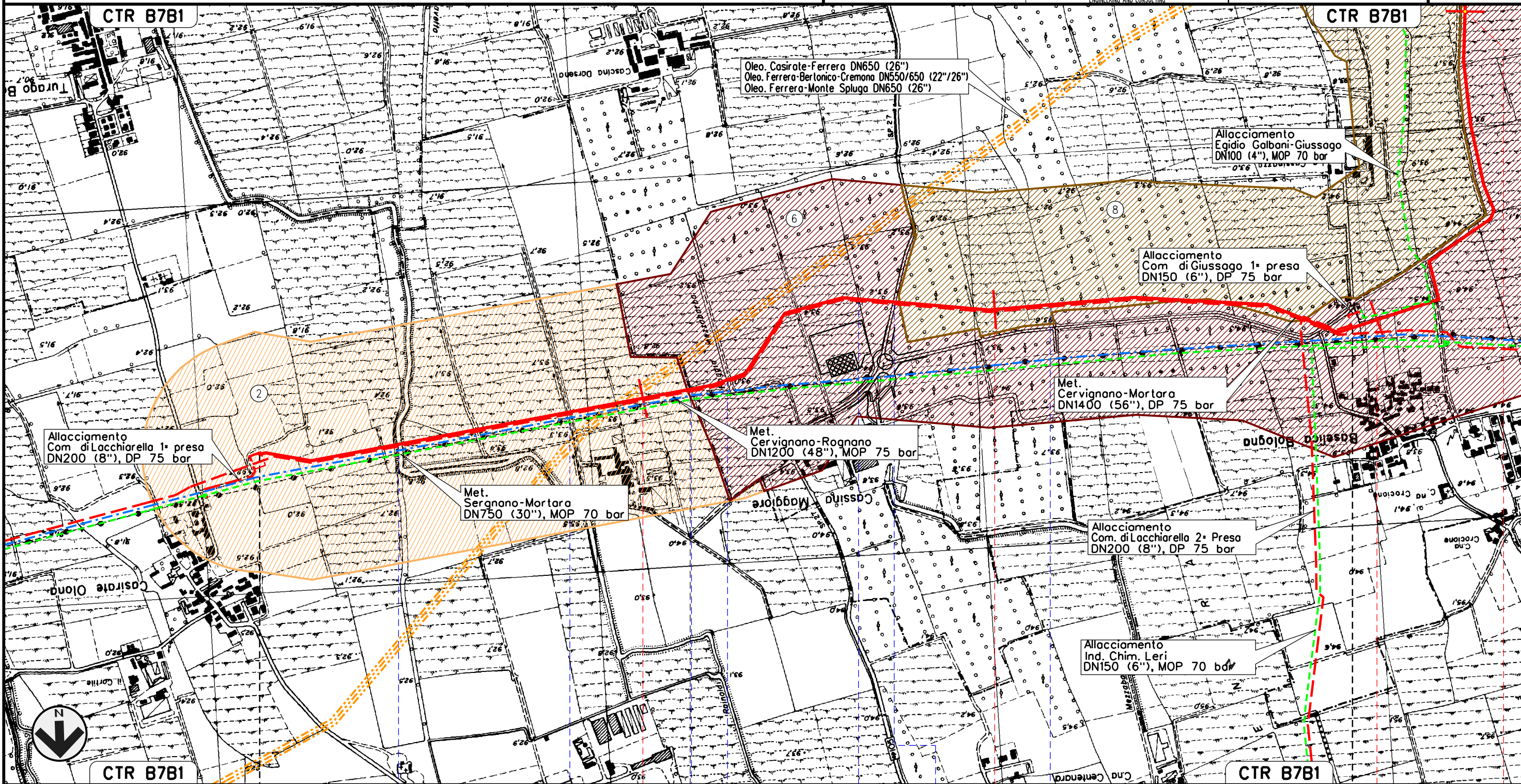
Il presente disegno e' di proprieta' aziendale - La Societa' tutelera' i propri diritti a termine di legge.

Deriv. per Giussago e Lacchiarella
DN 300 (12"), DP 75 bar

PAESAGGIO

00	02-03-12	EMISSIONE	AGUZZI	CECONI	FRASSINELLI
INDICE	DATA	REVISIONI	ELABORATO	VERIFICATO	APPROVATO
			Dis. J01811-ENV-DW-200-0051		
			Comm. NR/11030		

Foglio
14
di 32
Scala
1:10000





Il presente disegno e' di proprieta' aziendale - La Societa' tutelera' i propri diritti a termine di legge.

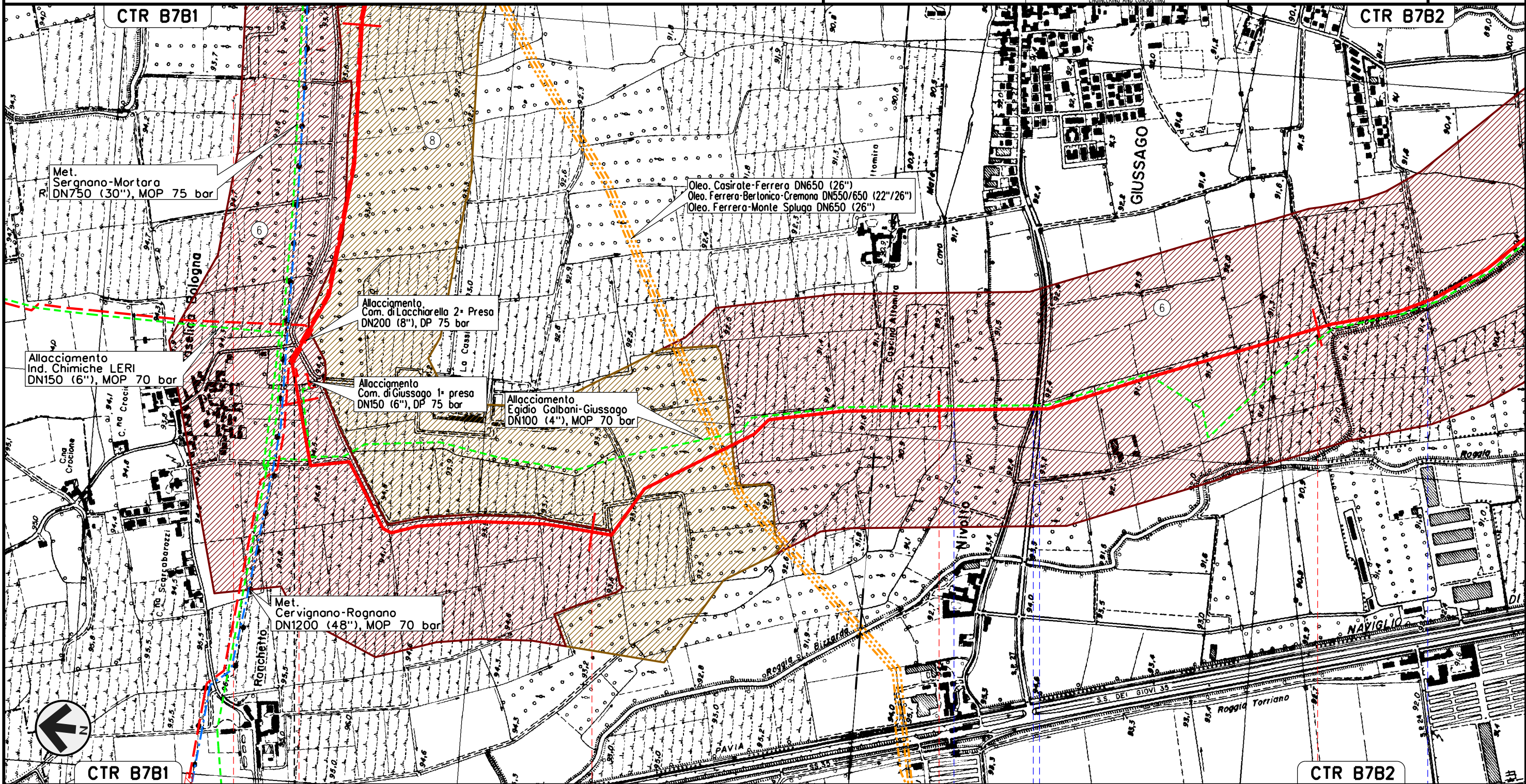


P.I.D.I. N.2 km 2+935

Deriv. per Giussago e Lacchiarella
DN 300 (12"), DP 75 bar

PAESAGGIO

00	02-03-12	EMISSIONE	AGUZZI	CECCONI	FRASSINELLI
INDICE	DATA	REVISIONI	ELABORATO	VERIFICATO	APPROVATO
					
			Dis. J01811-ENV-DW-200-0051		Foglio 15 di 32
			Comm. NR/11030		Scala 1:10000



P.I.D.L.N.2 km 2-935

GIUSSAGO
PAVIA

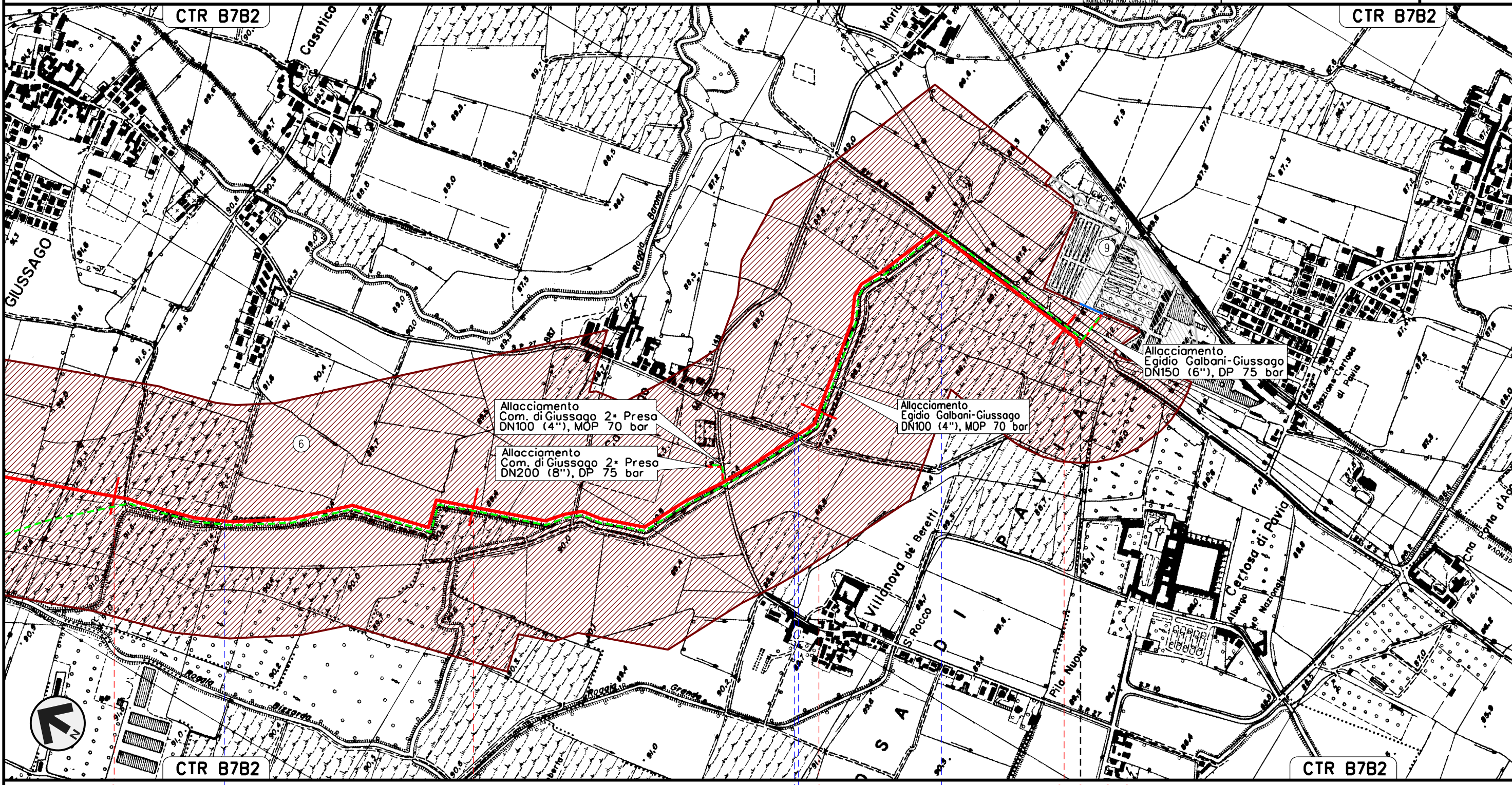
Cavo Mata Rognia S.P. n. 27 Rognia

Deriv. per Giussago e Lacchiarella
DN 300 (12"), DP 75 bar

PAESAGGIO

00	02-03-12	EMISSIONE	AGUZZI	CECCONI	FRASSINELLI
INDICE	DATA	REVISIONI	ELABORATO	VERIFICATO	APPROVATO
Dis. J01811-ENV-DW-200-0051			Comm. NR/11030		

Foglio
16
di 32
Scala
1:10000



CTR B7B2

CTR B7B2

6 7 8 9 9+070

GIUSSAGO
PAVIA

Roggio

Roggio



Roggio
Bizzarda

P.I.D.I. N.3 km 9+070 con discoggio

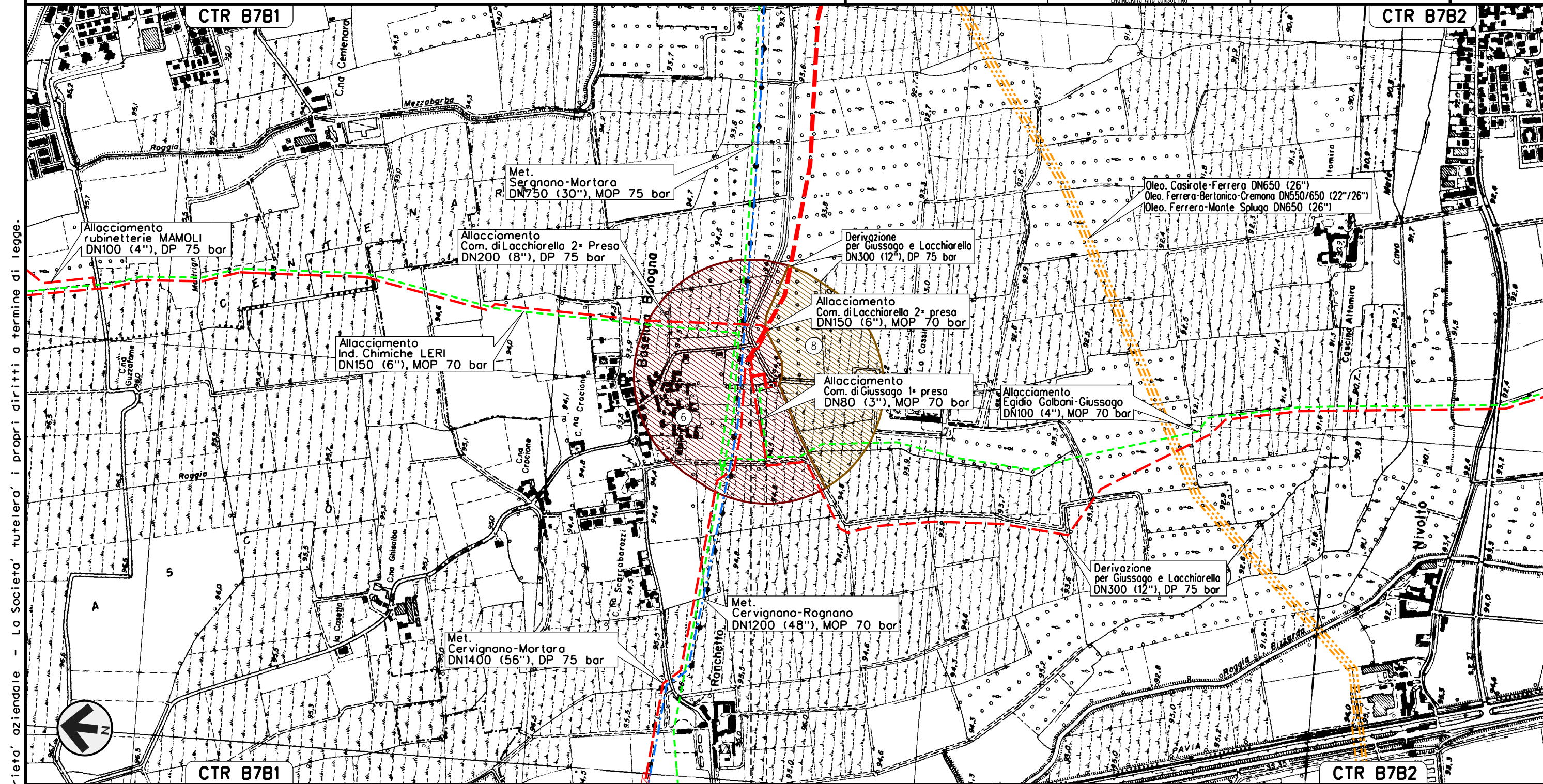
Il presente disegno e' di proprieta' aziendale - La Societa' tutelera' i propri diritti a termine di legge.

Allacciamento Comune di Giussago 1* Presa
DN 150 (6"), DP 75 bar

PAESAGGIO

00	02-03-12	EMISSIONE	AGUZZI	CECONI	FRASSINELLI
INDICE	DATA	REVISIONI	ELABORATO	VERIFICATO	APPROVATO
					
			Dis. J01811-ENV-DW-200-0051		di 32
			Comm. NR/11030		Scala 1:10000

Foglio
17
di 32
Scala
1:10000





0 + 000 0 + 070

- GIUSSAGO
- PAVIA

Il presente disegno e' di proprieta' aziendale - La Societa' tutelera' i propri diritti a termine di legge.

Allacciamento Comune di Giussago 2* presa
DN 200 (8"), DP 75 bar

00	02-03-12	EMISSIONE	AGUZZI	CECCONI	FRASSINELLI
INDICE	DATA	REVISIONI	ELABORATO	VERIFICATO	APPROVATO
					
			Dis. J01811-ENV-DW-200-0051		Foglio 18
			Comm. NR/11030		di 32
					Scala 1:10000

PAESAGGIO



0 + 000 0 + 080

GIUSSAGO
PAVIA

P.I.D.A. N.1 km 0-010

Il presente disegno e' di proprieta' aziendale - La Societa' tutelera' i propri diritti a termine di legge.

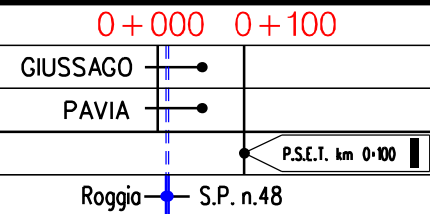
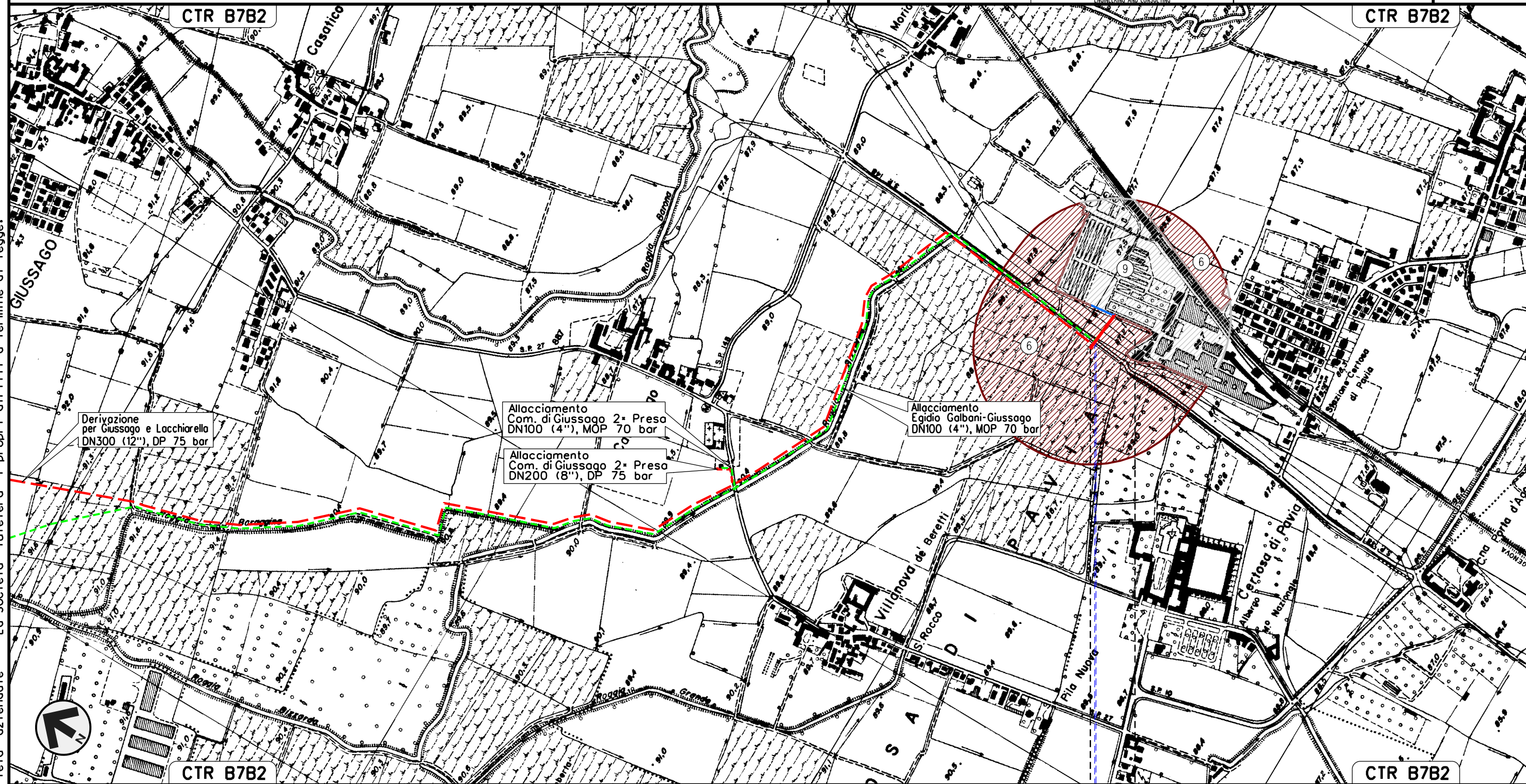
Allacciamento Egidio Galbani-Giussago
DN 150 (6"), DP 75 bar

PAESAGGIO

00	02-03-12	EMISSIONE	AGUZZI	CECCONI	FRASSINELLI
INDICE	DATA	REVISIONI	ELABORATO	VERIFICATO	APPROVATO
			Dis. J01811-ENV-DW-200-0051	di 32	
			Comm. NR/11030	Scala 1:10000	





Foglio
19
di 32
Scala
1:10000



Il presente disegno e' di proprieta' aziendale - La Societa' tutelera' i propri diritti a termine di legge.

Allacciamento Rubinetterie MAMOLI
DN 100 (4"), DP 75 bar

PAESAGGIO

00	02-03-12	EMISSIONE	AGUZZI	CECCONI	FRASSINELLI
INDICE	DATA	REVISIONI	ELABORATO	VERIFICATO	APPROVATO
					
			Dis. J01811-ENV-DW-200-0051		Foglio 21 di 32
			Comm. NR/11030		Scala 1:10000



0+000 0+535



LACCHIARELLA
MILANO

P.I.O.S. N.1 km 0-00

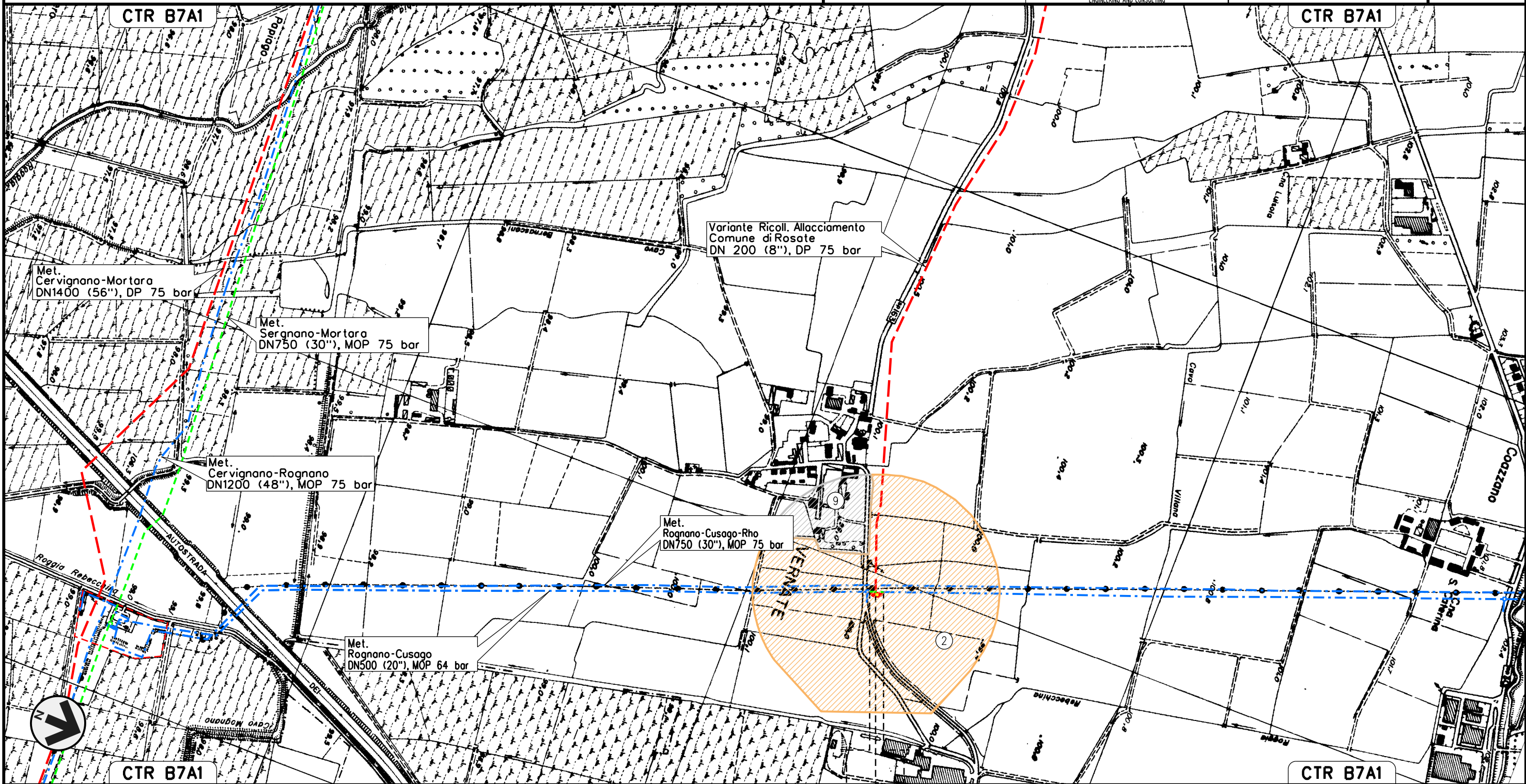
Roggia Ticinello

Il presente disegno e' di proprieta' aziendale - La Societa' tutelera' i propri diritti a termine di legge.

Variante al Met. Rognano-Cusago
 (per inserimento PIDI Ricoll. All.to Com. di Rosate)
 DN 500 (20"), DP 75 bar

00	02-03-12	EMISSIONE	AGUZZI	CECCONI	FRASSINELLI
INDICE	DATA	REVISIONI	ELABORATO	VERIFICATO	APPROVATO
					
			Dis. J01811-ENV-DW-200-0051		Foglio 22
			Comm. NR/11030		di 32
					Scala 1:10000

PAESAGGIO



0+000 | 0+045

VERNATE
MILANO

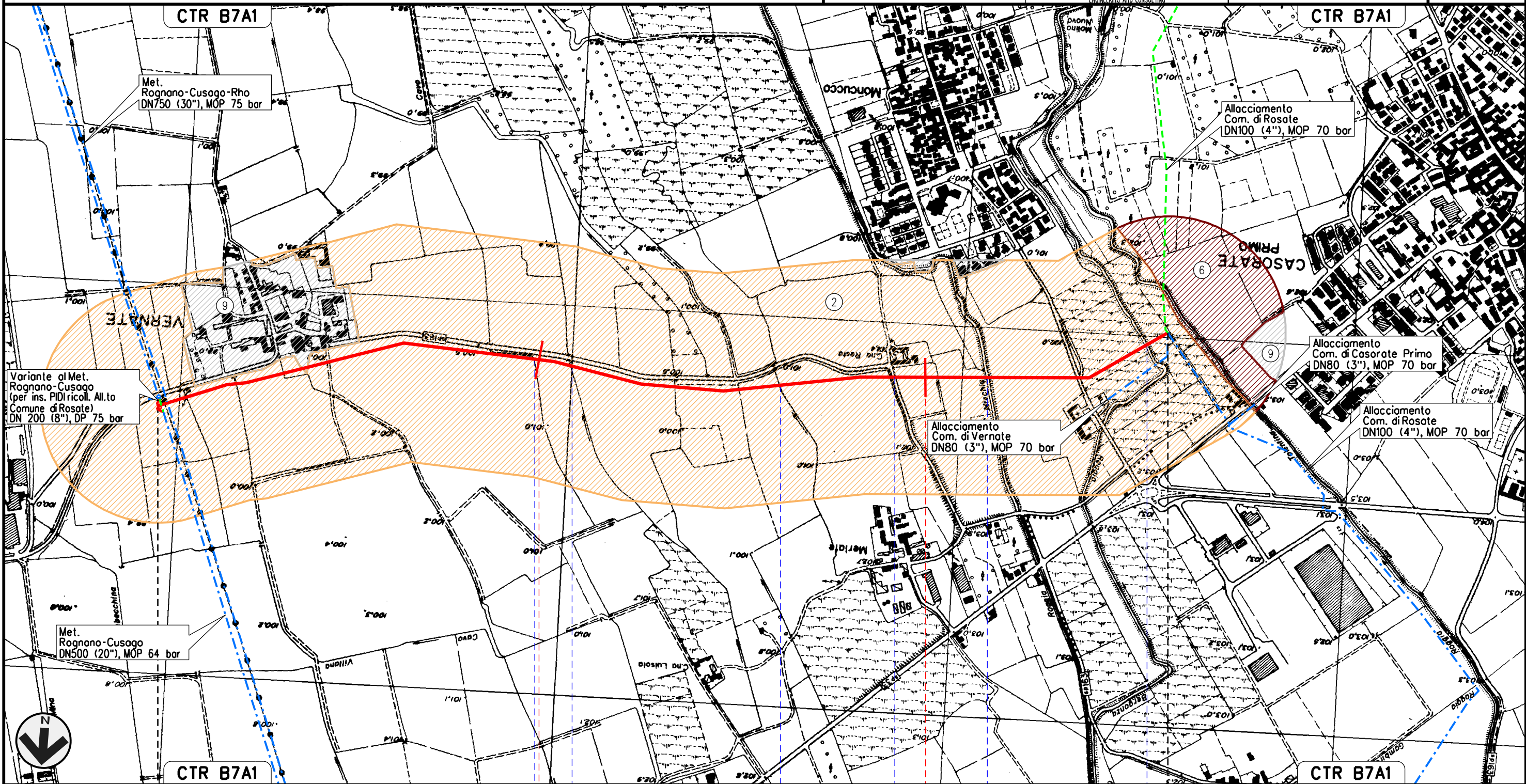
 P.I.D.I. N.1 km 0-020

Il presente disegno e' di proprieta' aziendale - La Societa' tutelera' i propri diritti a termine di legge.

Variante Ricoll. Allacciamento Comune di Rosate
DN 200 (8"), DP 75 bar

00	02-03-12	EMISSIONE	AGUZZI	CECCONI	FRASSINELLI
INDICE	DATA	REVISIONI	ELABORATO	VERIFICATO	APPROVATO
			Dis. J01811-ENV-DW-200-0051		Foglio 23
			Comm. NR/11030		di 32
					Scala 1:10000

PAESAGGIO



0+000 1 2 2+650

VERNATE
MILANO

Roggia Roggia Roggia S.P. n. 163 Roggia Mischia Roggia Bergonza

Il presente disegno e' di proprieta' aziendale - La Societa' tutelera' i propri diritti a termine di legge.

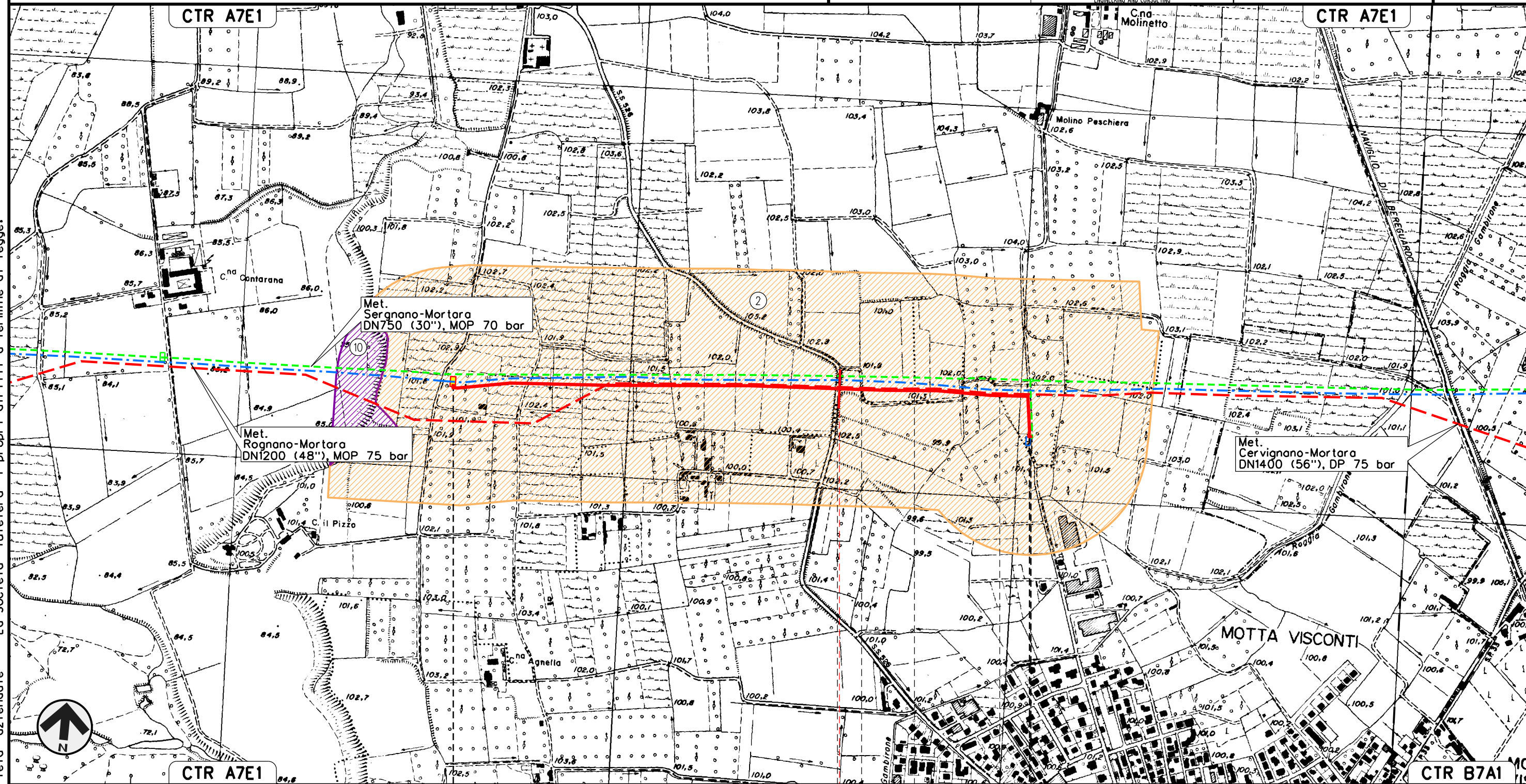
Allacciamento Comune di Motta Visconti/Besate
DN 200 (8"), DP 75 bar

00	02-03-12	EMISSIONE	AGUZZI	CECONI	FRASSINELLI
INDICE	DATA	REVISIONI	ELABORATO	VERIFICATO	APPROVATO
Dis. J01811-ENV-DW-200-0051			Comm. NR/11030		

Foglio
24
di 32
Scala
1:10000





PAESAGGIO



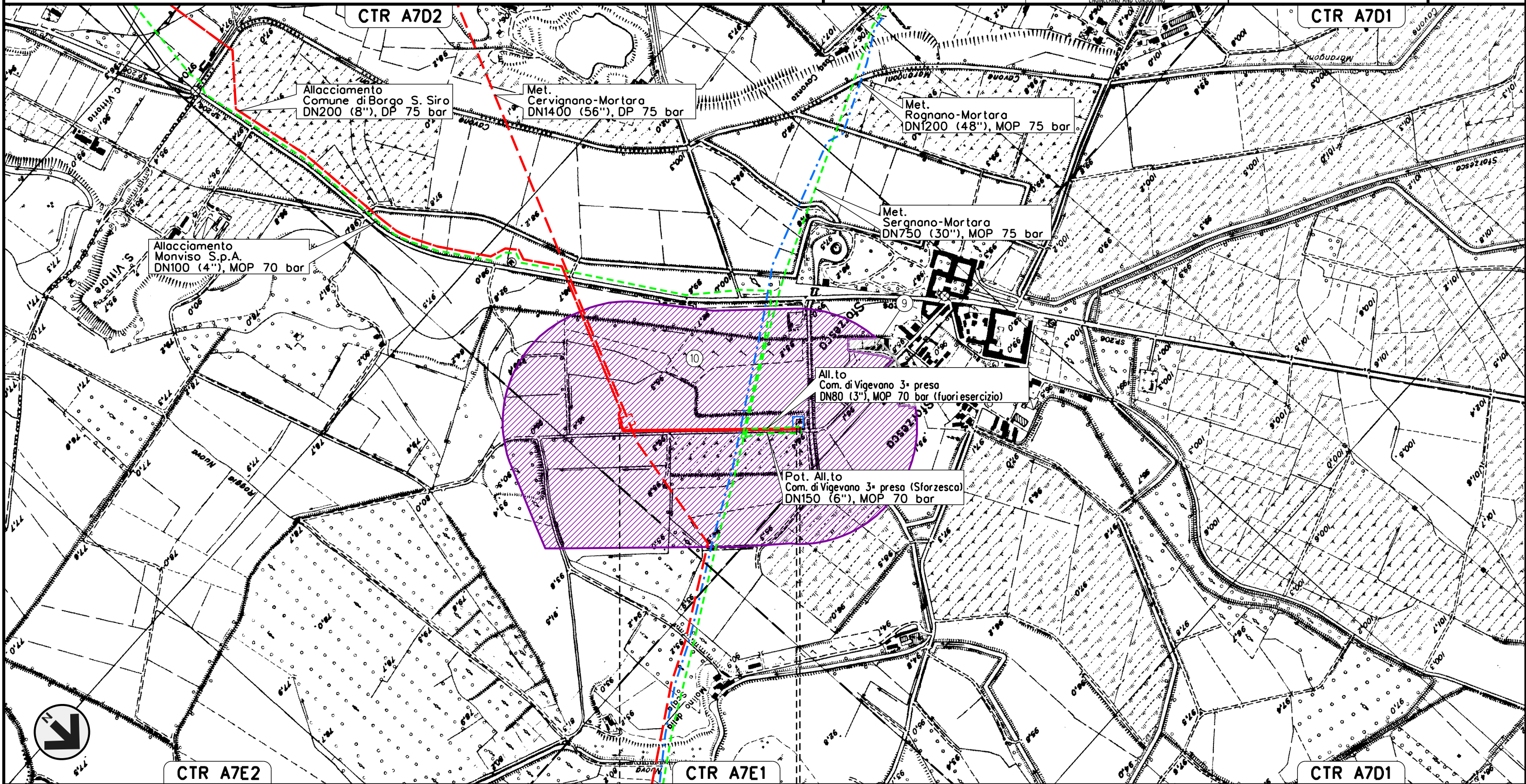
Il presente disegno e' di proprieta' aziendale - La Societa' tutelera' i propri diritti a termine di legge.



Allacciamento Comune di Vigevano 3* presa
DN 300 (12"), DP 75 bar

00	02-03-12	EMISSIONE	AGUZZI	CECCONI	FRASSINELLI
INDICE	DATA	REVISIONI	ELABORATO	VERIFICATO	APPROVATO
					
			Dis. J01811-ENV-DW-200-0051		Foglio 25 di 32
			Comm. NR/11030		Scala 1:10000

PAESAGGIO



0 + 000 0 + 480

VIGEVANO
PAVIA

P.I.D.A. N.2 km 0+470

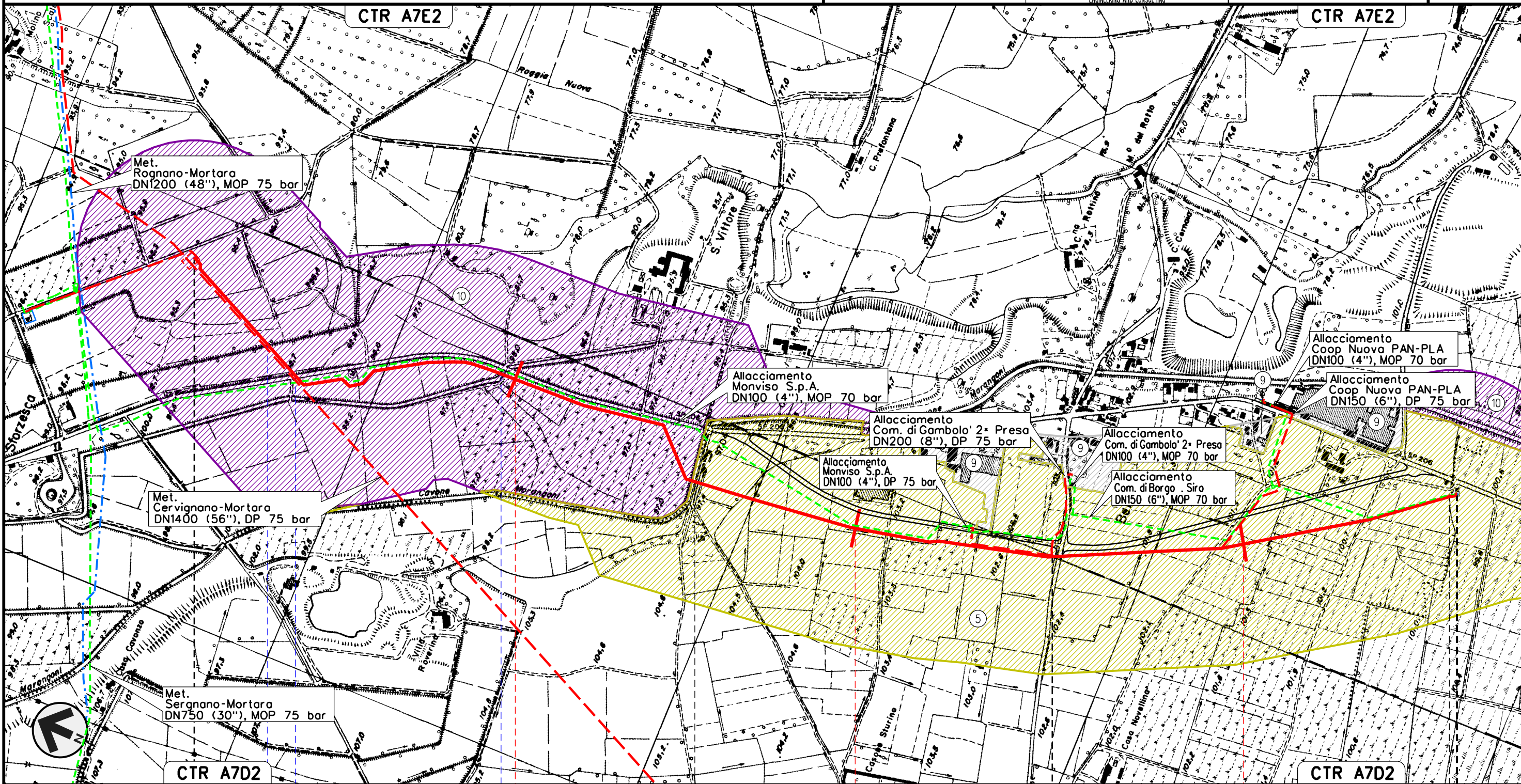
Il presente disegno e' di proprieta' aziendale - La Societa' tutelera' i propri diritti a termine di legge.

Allacciamento Comune di Borgo S. Siro
DN 200 (8"), DP 75 bar

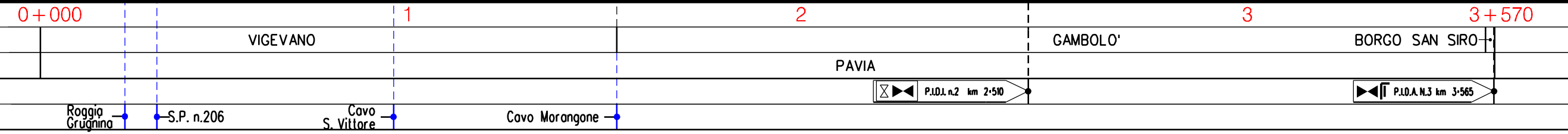
00	02-03-12	EMISSIONE	AGUZZI	CECONI	FRASSINELLI
INDICE	DATA	REVISIONI	ELABORATO	VERIFICATO	APPROVATO
			Dis. J01811-ENV-DW-200-0051		
			Comm. NR/11030		

Foglio
26
di 32
Scala
1:10000

PAESAGGIO



Il presente disegno e' di proprieta' aziendale - La Societa' tutelera' i propri diritti a termine di legge.



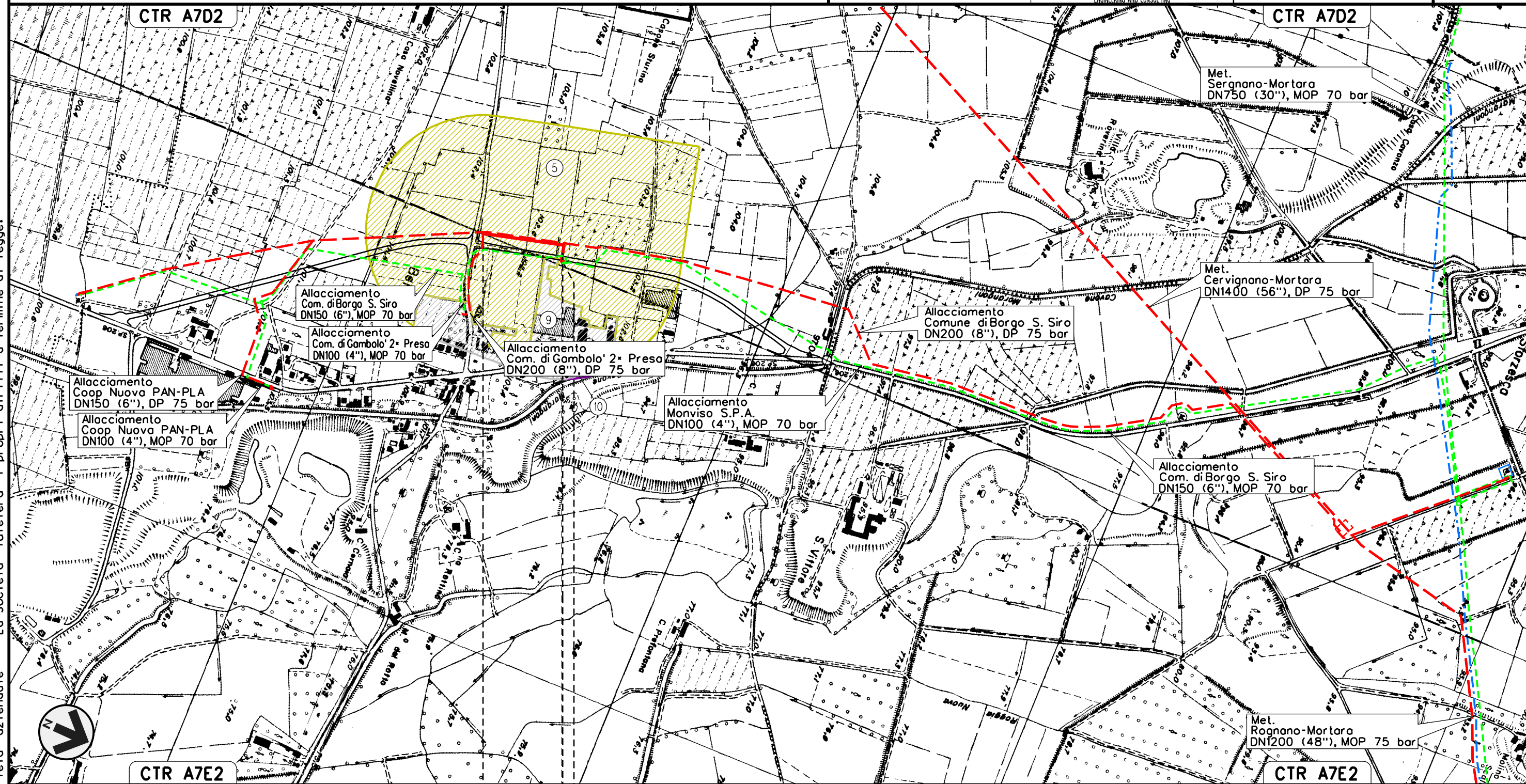
Allacciamento Monviso S.p.A.
DN 100 (4"), DP 75 bar

PAESAGGIO

00	02-03-12	EMISSIONE	AGUZZI	CECONI	FRASSINELLI
INDICE	DATA	REVISIONI	ELABORATO	VERIFICATO	APPROVATO
			Dis. J01811-ENV-DW-200-0051	di 32	
			Comm. NR/11030	Scala 1:10000	

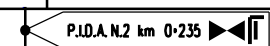


Foglio
27
di 32
Scala
1:10000



0+000 0+265

GAMBOLO'
PAVIA





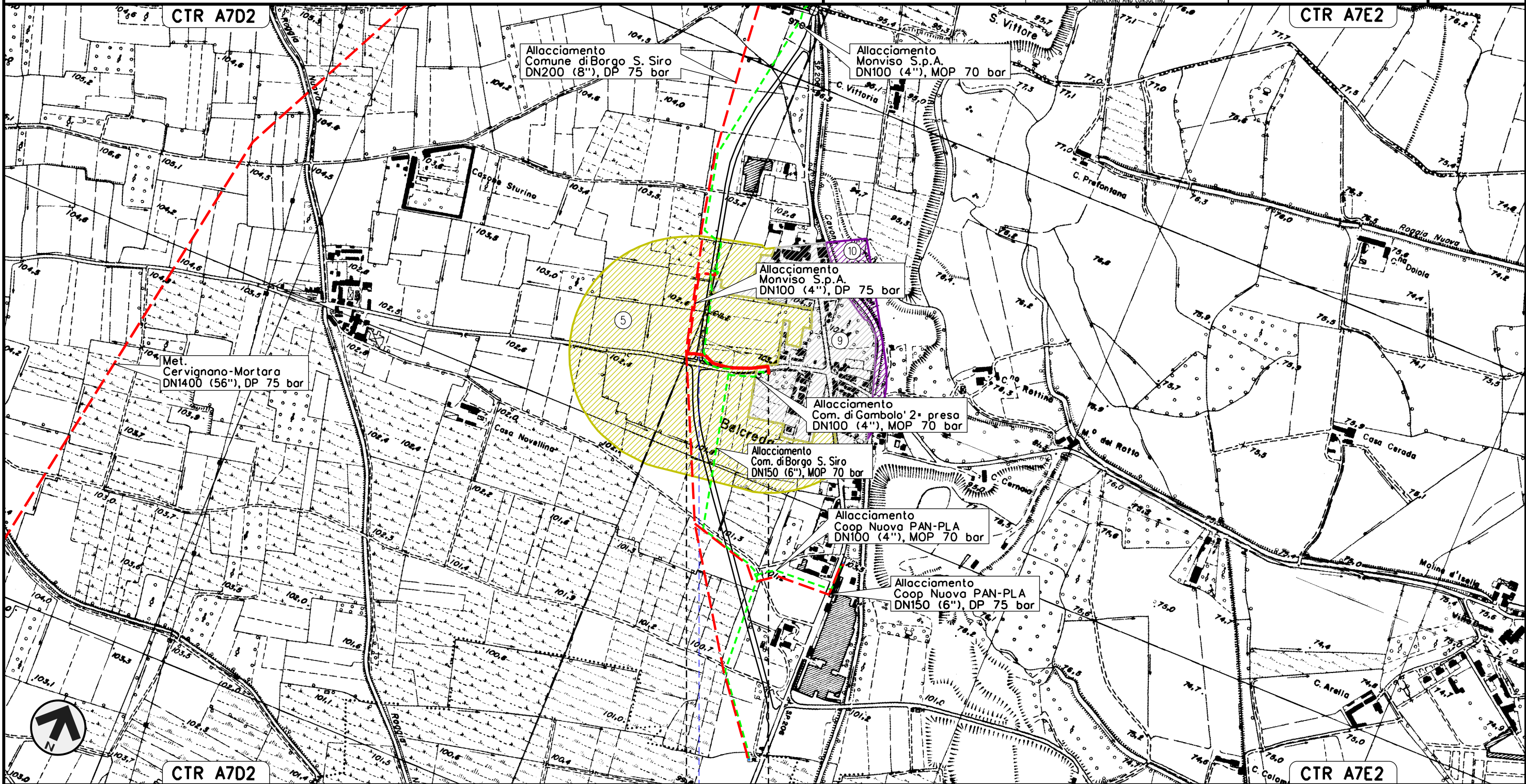
S.P. n. 206

Il presente disegno e' di proprieta' aziendale - La Societa' tutelera' i propri diritti a termine di legge.

Allacciamento Comune di Gambolo' 2* presa
DN 200 (8"), DP 75 bar

PAESAGGIO

00	02-03-12	EMISSIONE	AGUZZI	CECCONI	FRASSINELLI
INDICE	DATA	REVISIONI	ELABORATO	VERIFICATO	APPROVATO
					
			Dis. J01811-ENV-DW-200-0051		Foglio 28 di 32
			Comm. NR/11030		Scala 1:10000



Il presente disegno e' di proprieta' aziendale - La Societa' tutelera' i propri diritti a termine di legge.



0+000 0+240

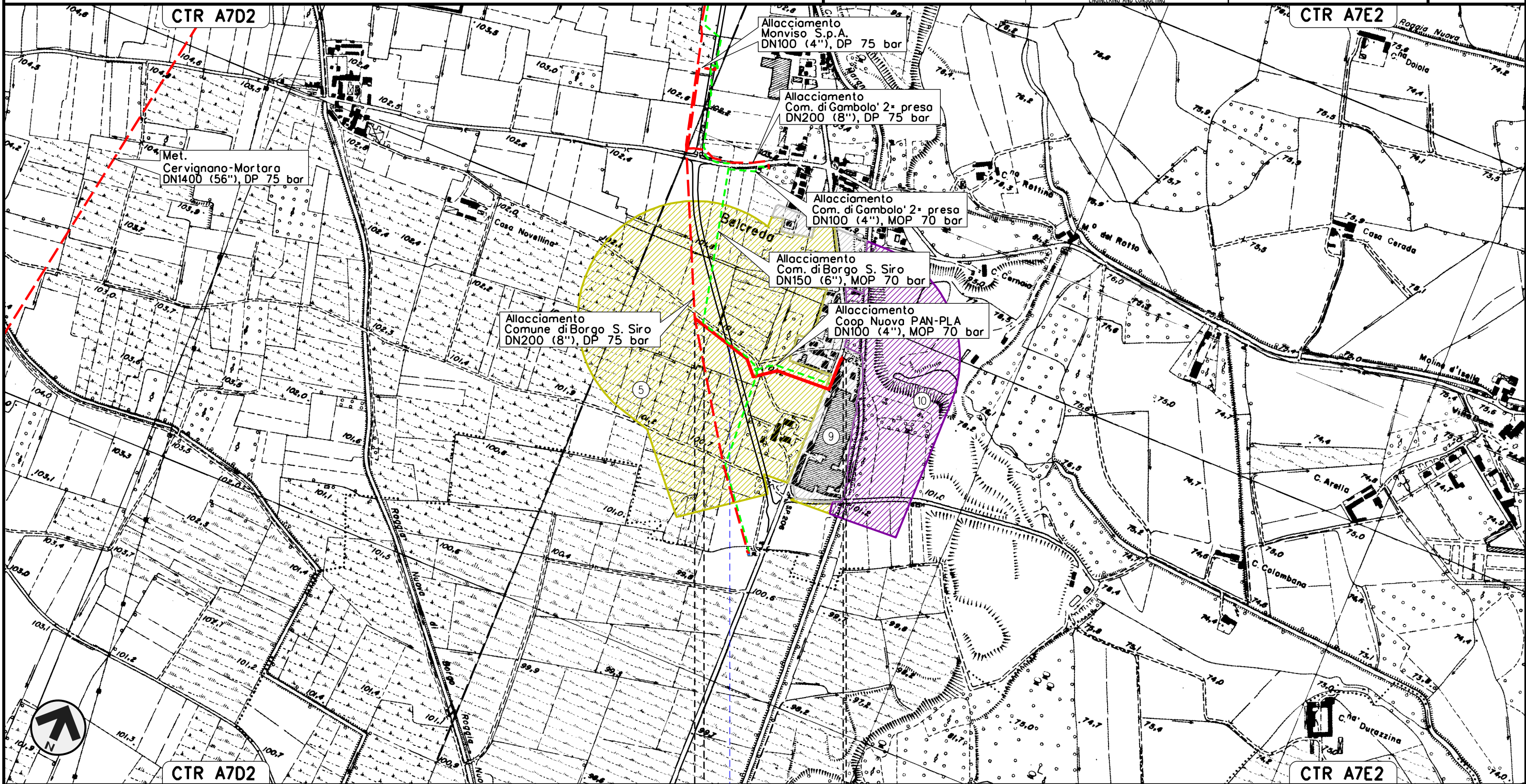
GAMBOLO'
PAVIA

S.P. n. 206

Allacciamento Coop Nuova PAN-PLA
DN 150 (6"), DP 75 bar


PAESAGGIO

00	02-03-12	EMISSIONE	AGUZZI	CECONI	FRASSINELLI
INDICE	DATA	REVISIONI	ELABORATO	VERIFICATO	APPROVATO
					
			Dis. J01811-ENV-DW-200-0051		Foglio 29 di 32
			Comm. NR/11030		Scala 1:10000



0+000 0+520

GAMBOLO'
PAVIA



S.P. n. 206

Il presente disegno e' di proprieta' aziendale - La Societa' tutelera' i propri diritti a termine di legge.










PAESAGGIO

LEGENDA











SIMBOLOGIA CARTOGRAFICA

- | | | | |
|---|---|--|---|
|  | Metanodotto in progetto |  | Altre condotte di terzi |
|  | Metanodotti in esercizio |  | Altri metanodotti in progetto |
|  | Metanodotti da porre fuori esercizio e recuperare |  | Gallerie, Tunnel, Mini-Microtunnel, Raise Boring e T.O.C. |
|  | Aree impianti stacco-terminale in progetto |  | Impianti di linea in progetto |
|  | Aree impianti stacco-terminale esistenti |  | Impianti di linea su rete in esercizio |
|  | Limite sovrapposizione fogli |  | Impianti di linea da porre fuori esercizio e recuperare |
| | |  | Punto di ripresa fotografico e numerazione |
| | |  | T.E.E.M. in progetto |


SIMBOLOGIA MECCANICA

-  Punto di intercettazione di linea (P.I.L.)
-  Punto di intercettazione di derivazione importante (P.I.D.I.)
-  Punto di intercettazione di derivazione semplice con stacco da P.I.L. (P.I.D.S.)
-  Punto di intercettazione e derivazione semplice con stacco da Linea (P.I.D.S.)
-  Punto di intercettazione con discaggio di allacciamento (P.I.D.A.)
-  Punto predisposto per il discaggio di allacciamento (P.P.D.A.)
-  Punto di sezionamento elettrico terminale (P.S.E.T.)
-  Stazione predisposta per lancio e ricevimento PIG
-  Impianto di riduzione/egolazione della pressione

SIMBOLOGIA TEMATICA

-  1 Ambiti di rilievo vegetazionale
-  2 Campagna irrigua
-  3 Campagna irrigua del Lodigiano
-  4 Paesaggio agricolo infrastrutturale
-  5 Pianura irrigua della Lomellina
-  6 Pianura irrigua Pavese
-  7 Rete idrica di importanza storica
-  8 Sistema agricolo di conversione
-  9 Urbanizzato
-  10 Valle del Ticino: ambiti agricoli

Il presente disegno è di proprietà aziendale - La Società tutela i propri diritti a termine di legge.

Progressiva chilometrica	
Comuni	
Province	
Impianti	
Attraversamenti	