

SARDEOLICA S.r.l.

Sesta Strada Ovest - Z.I. Macchiareddu I-09068 Uta (CA)

Società del gruppo SARAS

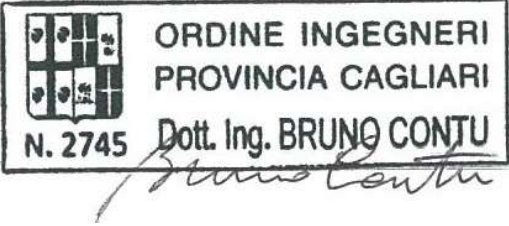


REALIZZAZIONE DEL PARCO EOLICO "ONANIE" NEL TERRITORIO DEL COMUNE DI ONANI' (NU)

STUDIO DI IMPATTO AMBIENTALE

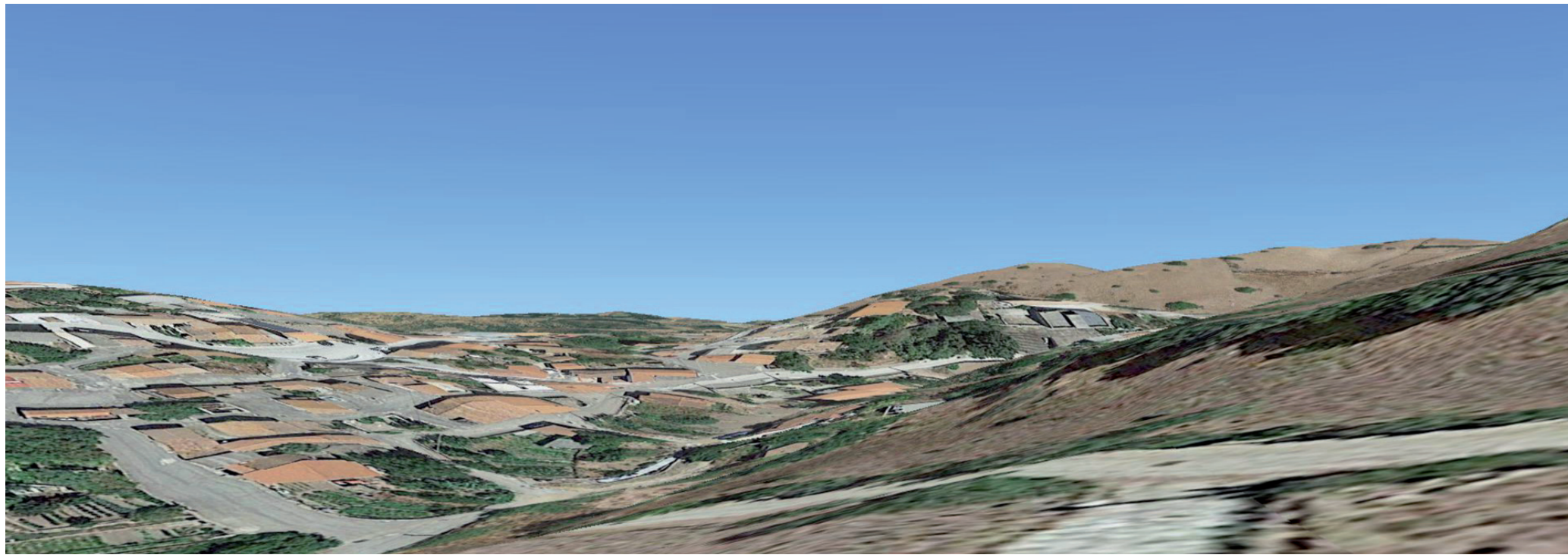


FOTOSIMULAZIONI

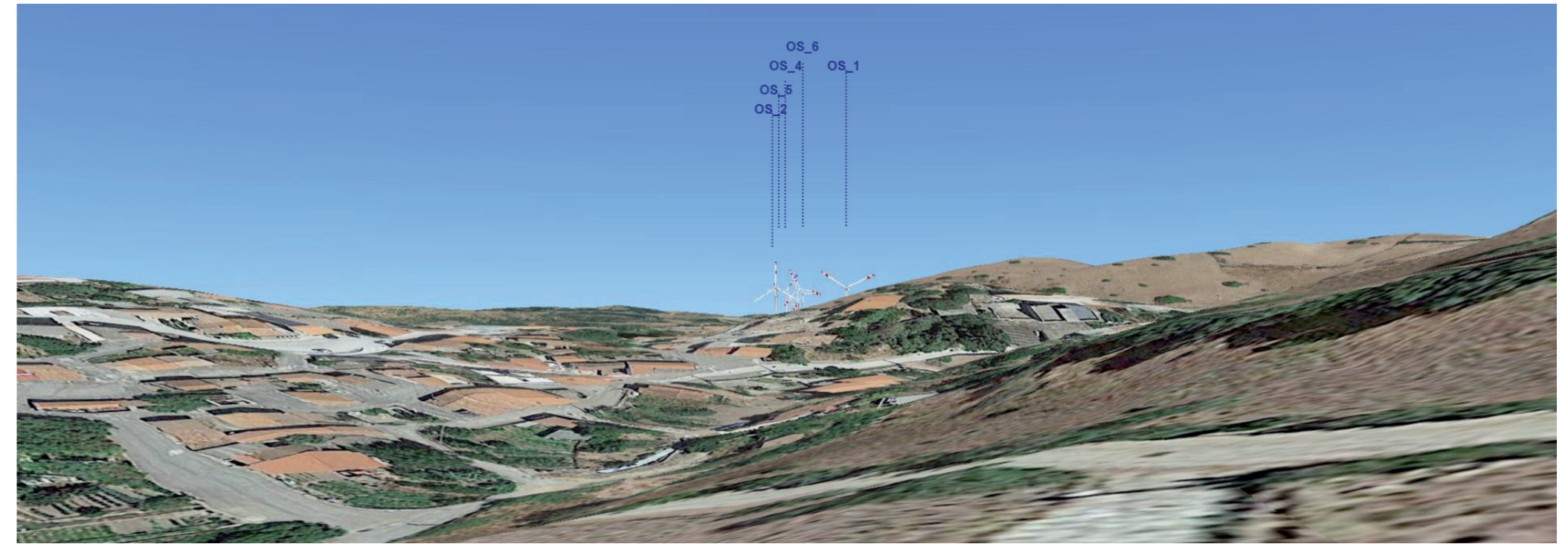
Parco eolico *Onanie* e cumulo con altri parchi eolici esistenti e in fase di VIA

ALLEGATO C.1.1 Parte 3/4	Id. elaborato: SIA-ALL-C.1.1-3	Coordinamento: Dott. Ing. Bruno Contu 
Rev.	Data	
0	Marzo 2022	
Il Committente: 		Elaborazione: Fad System S.r.l. Studio tecnico di ingegneria Bruno Manca: Dott. Ing. Ilaria Giovagnorio Dott. Giulio Casu
Elaborazione S.I.A.:  ECOS S.R.L. Via Meucci 11a, 09131 CAGLIARI Tel. 07044805 - Fax 0704526095 http://www.ecos-srl.com e-mail: ecos@ecos-srl.com		

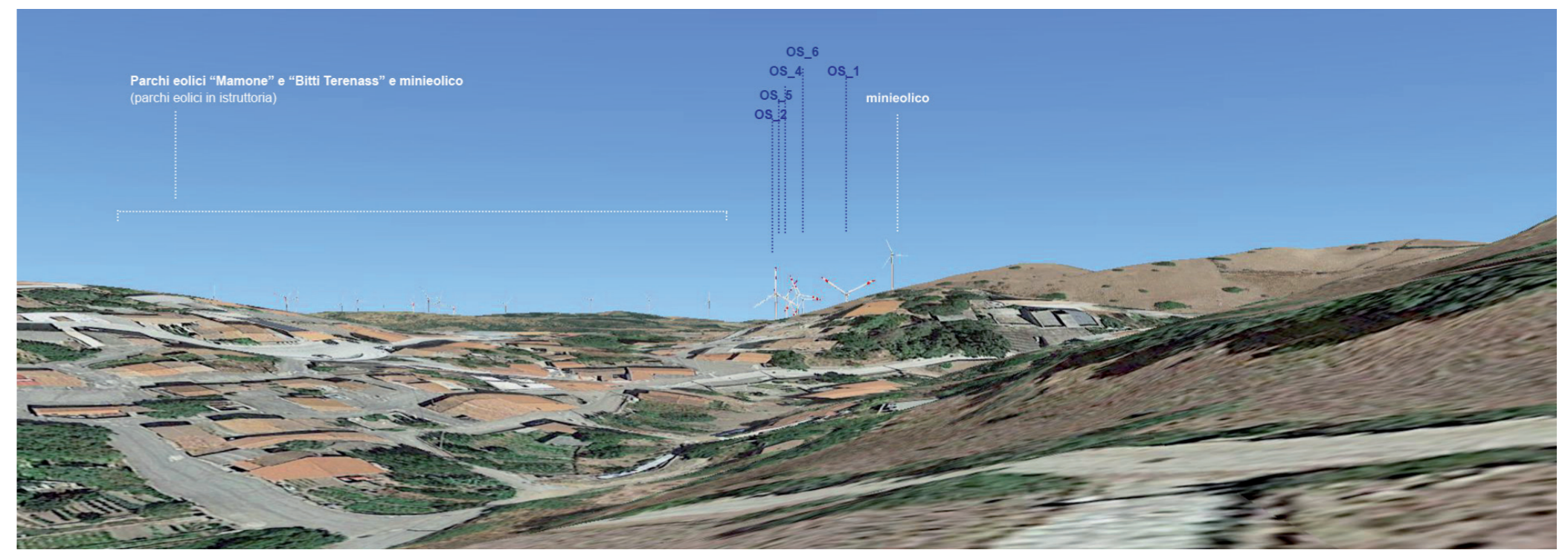
TAV.25.P12_GE - Chiesa campestre di San Francesco (Onani)



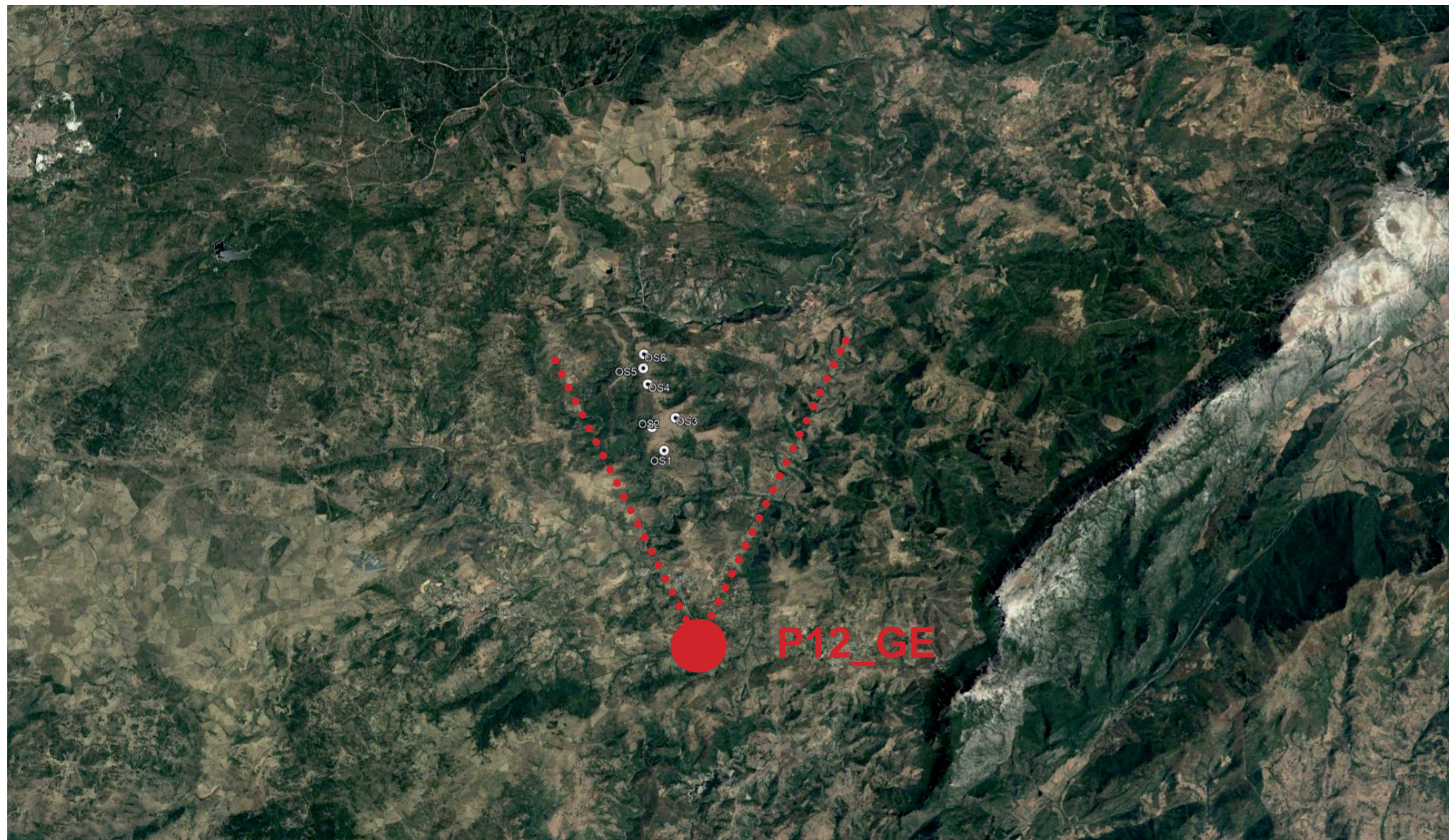
Stato attuale



Rendering - parco eolico in progetto



Rendering - impatti cumulativi con gli altri parchi eolici esistenti e in istruttoria




Inquadramento territoriale e cono visivo

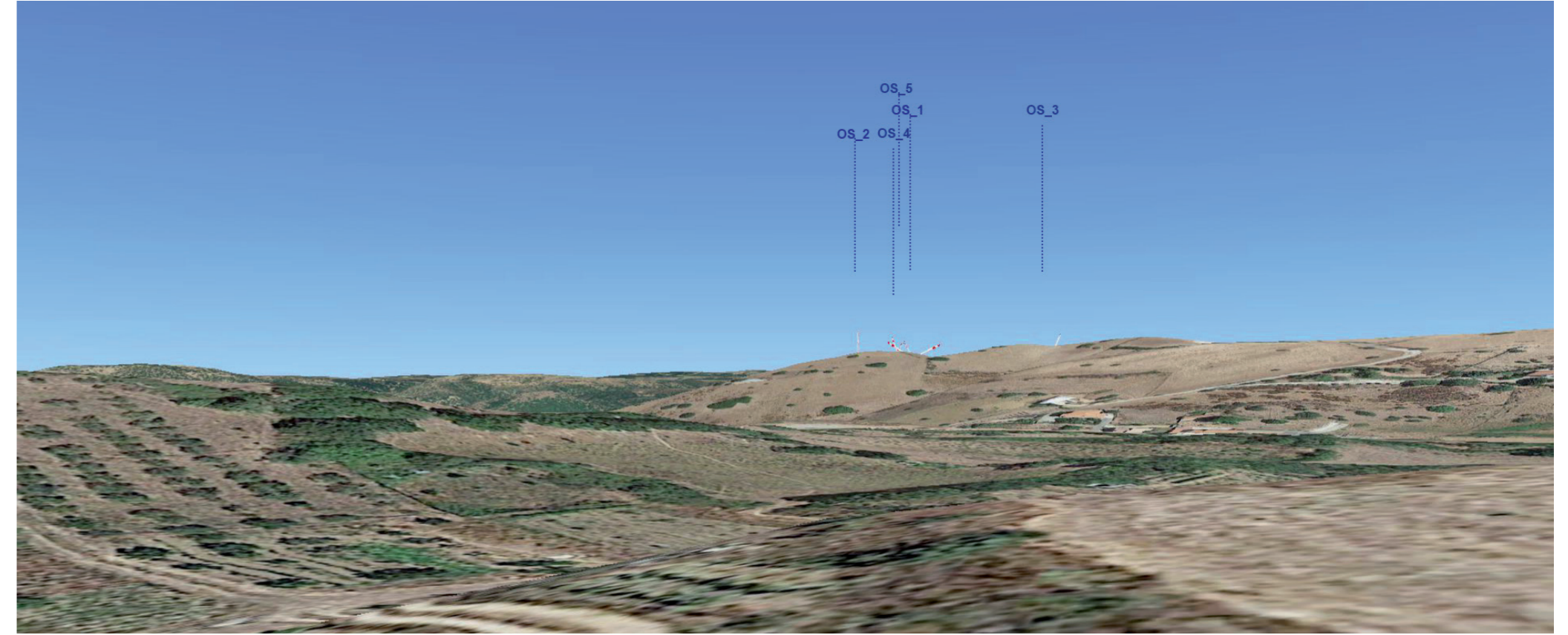


Rendering - vista notturna

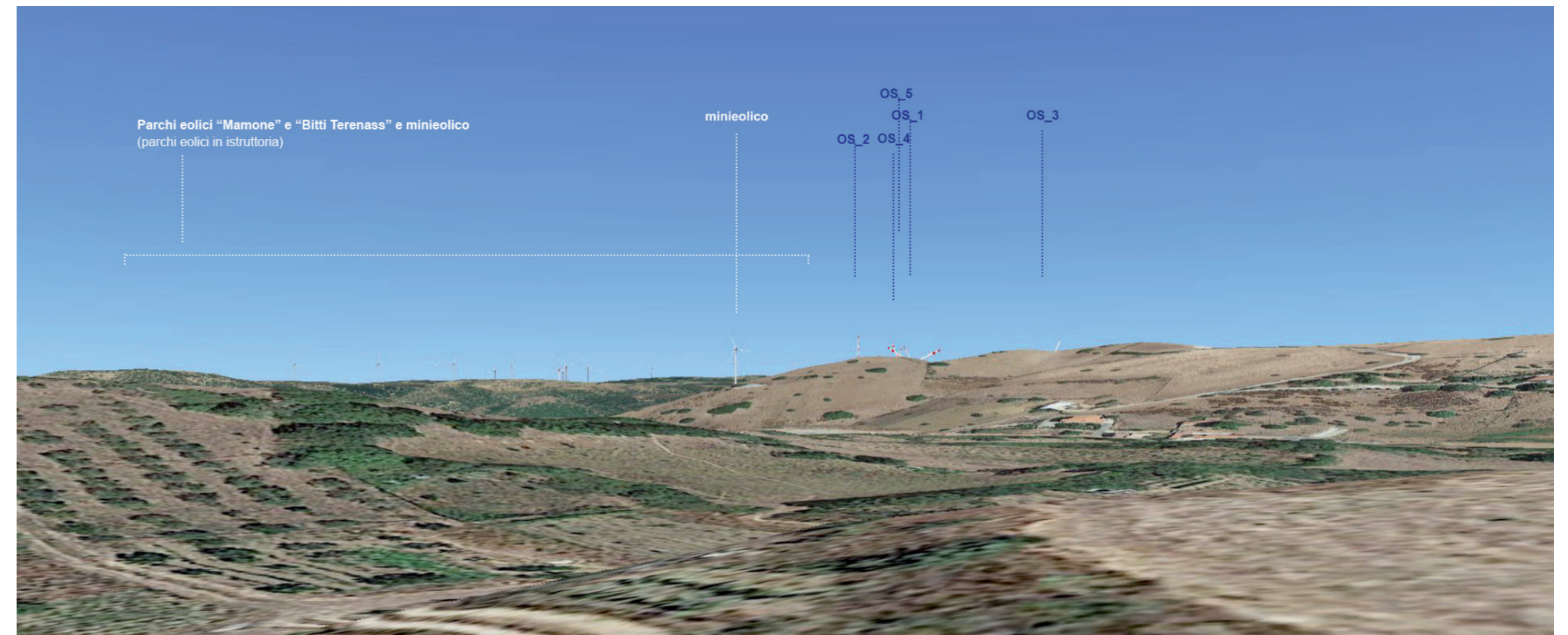
TAV.26.P13_GE - Chiesa campestre di San Cosimo (Onani)



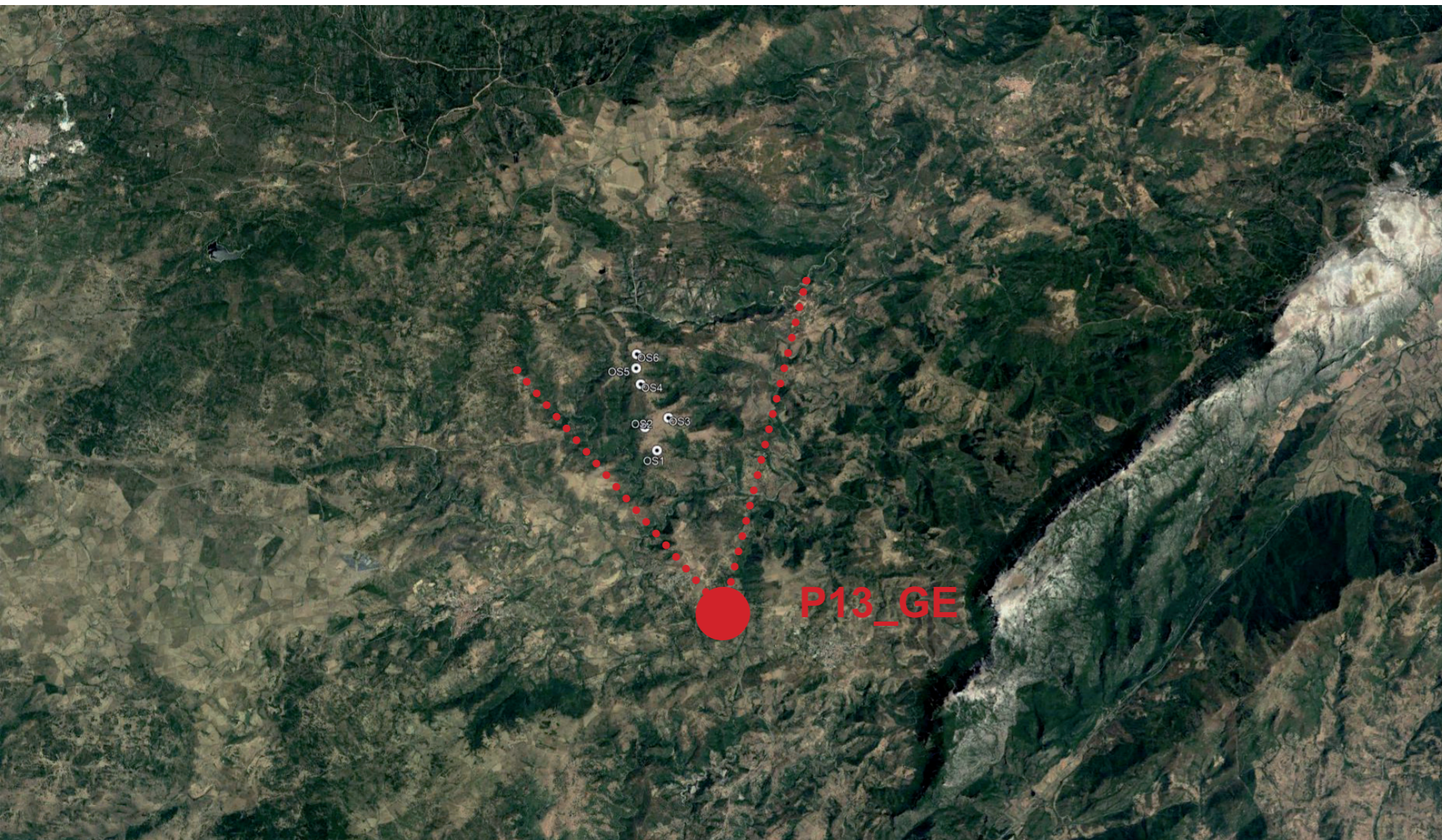
Stato attuale



Rendering - parco eolico in progetto



Rendering - impatti cumulativi con gli altri parchi eolici esistenti e in istruttoria



Inquadramento territoriale e cono visivo




Rendering - vista notturna


TAV.27.P14_GE - SP 50 km 29 (Onani)



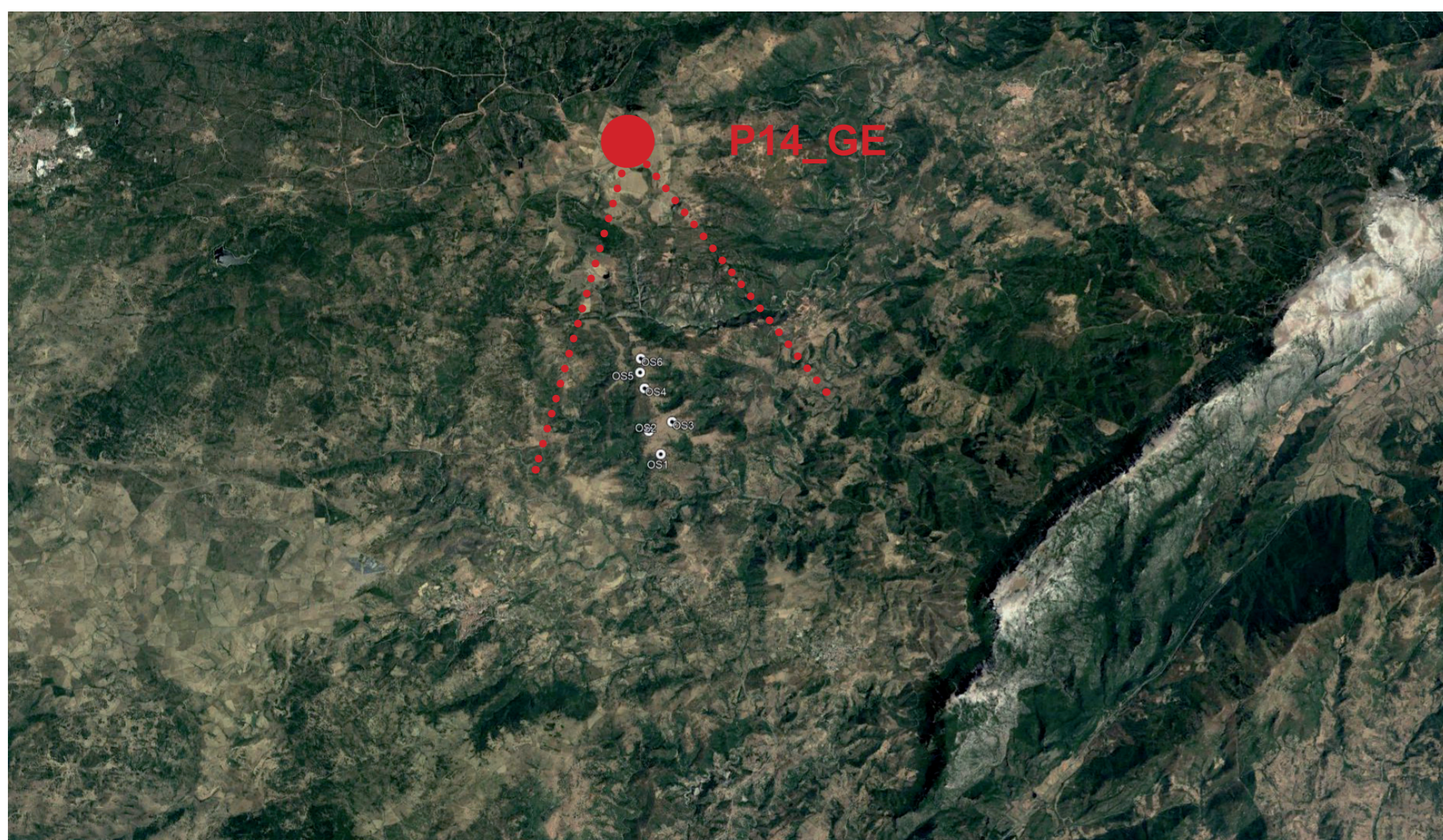
Stato attuale



Rendering - parco eolico in progetto



Rendering - impatti cumulativi con gli altri parchi eolici esistenti e in istruttoria



Inquadramento territoriale e cono visivo




Rendering - vista notturna


TAV.28.P15_GE - Tomba megalitica o Allè Couverte di Monte Prana e Muraglia Megalitica di Monte Prana (Lodè)



Stato attuale




Rendering - parco eolico in progetto



Rendering - impatti cumulativi con gli altri parchi eolici esistenti e in istruttoria




Inquadramento territoriale e cono visivo




Rendering - vista notturna

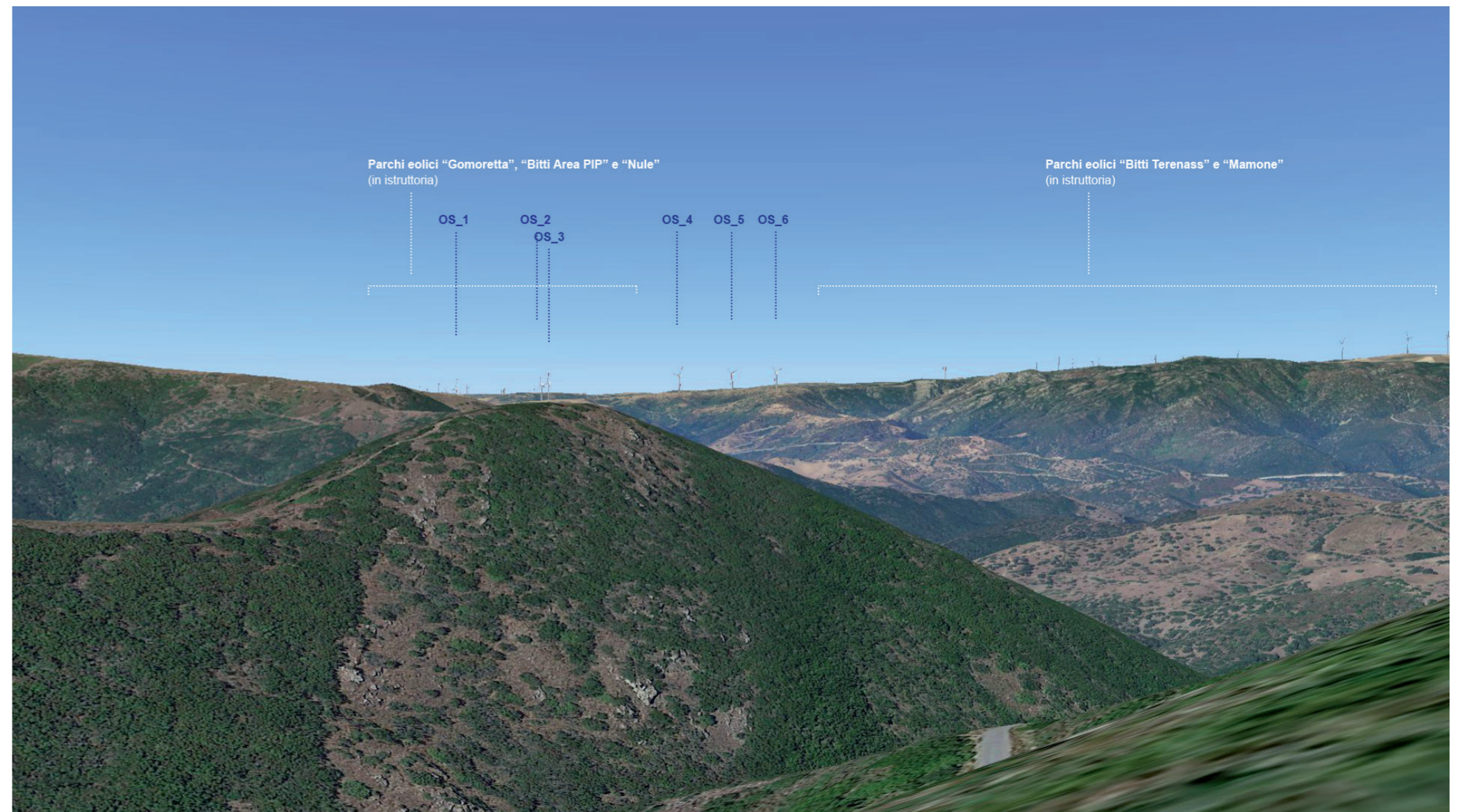
TAV.29.P16_GE - Insieme di Sa Ichedda
(Lodè)



Stato attuale



Rendering - parco eolico in progetto



Rendering - impatti cumulativi con gli altri parchi eolici esistenti e in istruttoria




Inquadramento territoriale e cono visivo

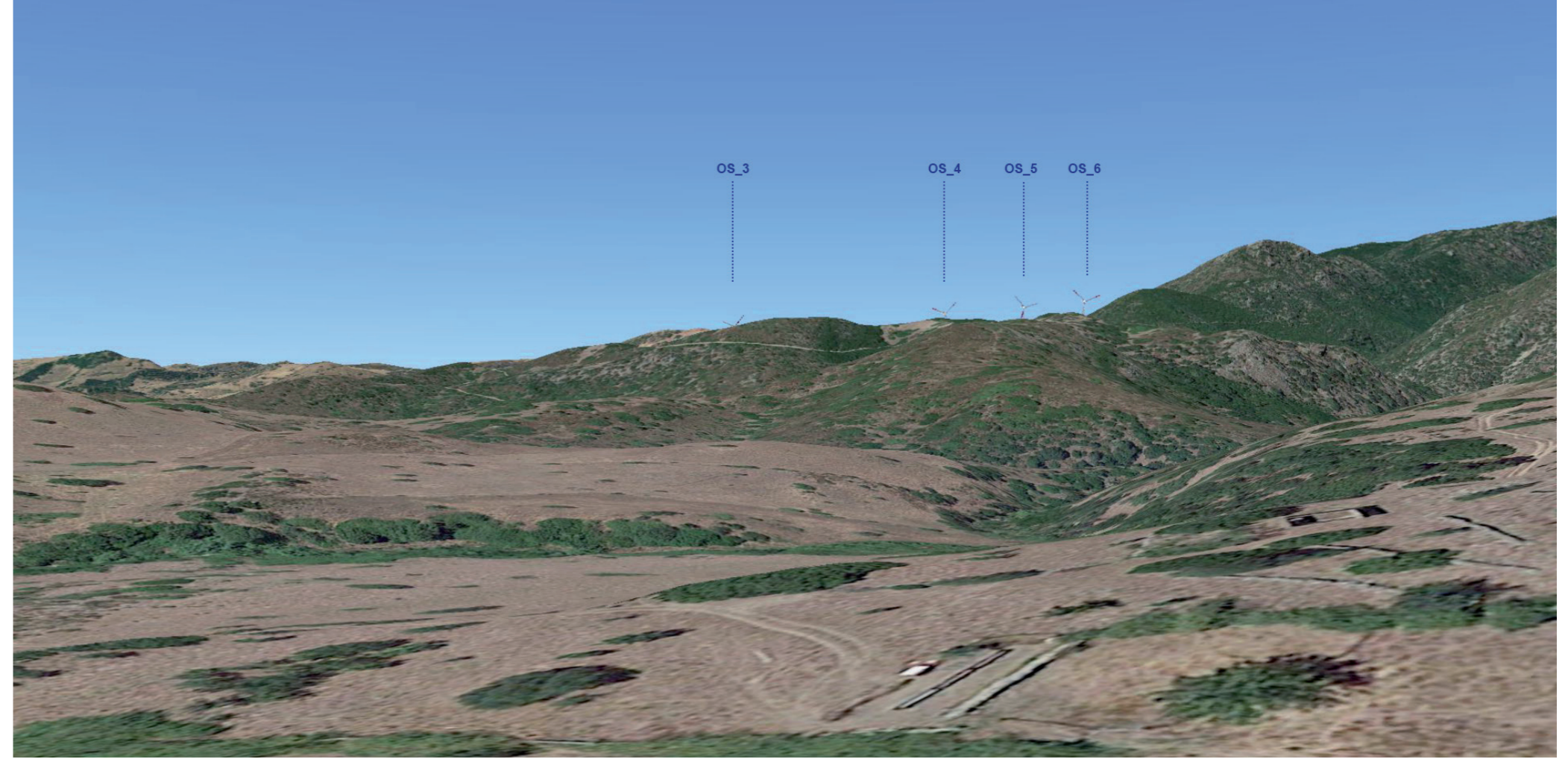


Rendering - vista notturna

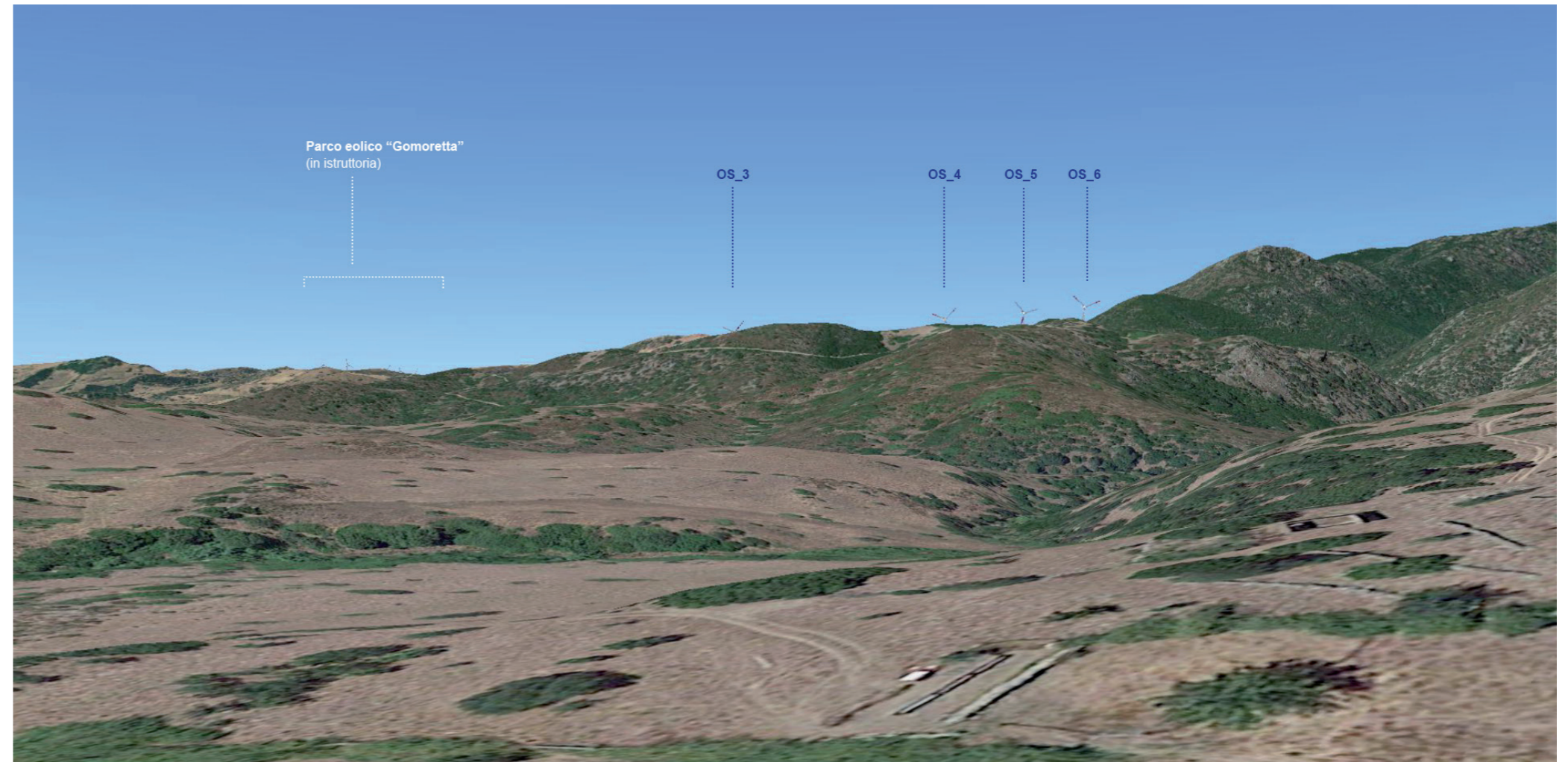
TAV.30.P17_GE - Nuraghe Thorra
(Lodè)



Stato attuale



Rendering - parco eolico in progetto



Rendering - impatti cumulativi con gli altri parchi eolici esistenti e in istruttoria




Inquadramento territoriale e cono visivo




Rendering - vista notturna


TAV.31.P18_GE - Tomba dei giganti Thorra
(Lodè)



Stato attuale



Rendering - parco eolico in progetto



Rendering - impatti cumulativi con gli altri parchi eolici esistenti e in istruttoria



Inquadramento territoriale e cono visivo




Rendering - vista notturna

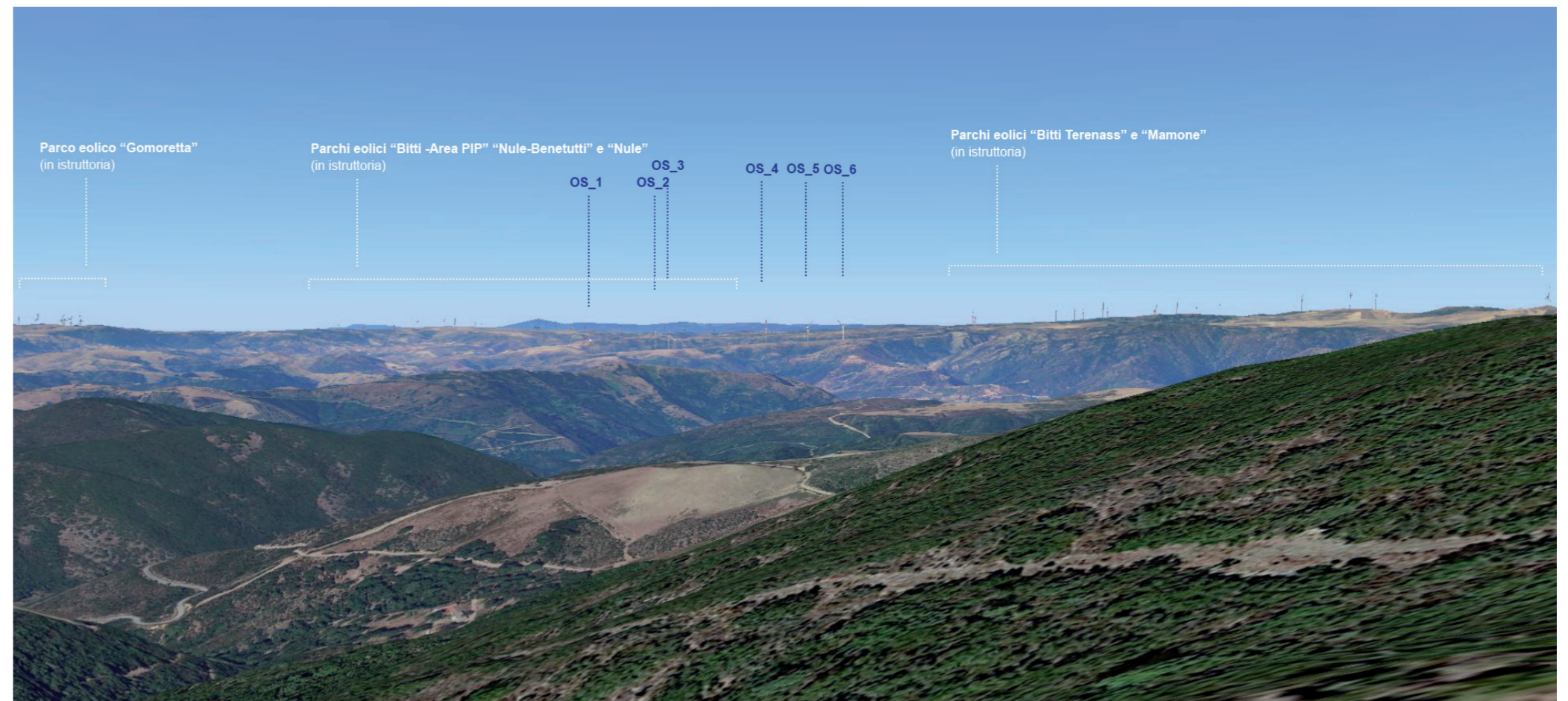
TAV.32.P19_GE - Locanda Ammendos
(Lodè)



Stato attuale




Rendering - parco eolico in progetto



Rendering - impatti cumulativi con gli altri parchi eolici esistenti e in istruttoria




Inquadramento territoriale e cono visivo




Rendering - vista notturna

TAV.33.P20_GE - Nucleo centrale
(Colonia penale Mamone)



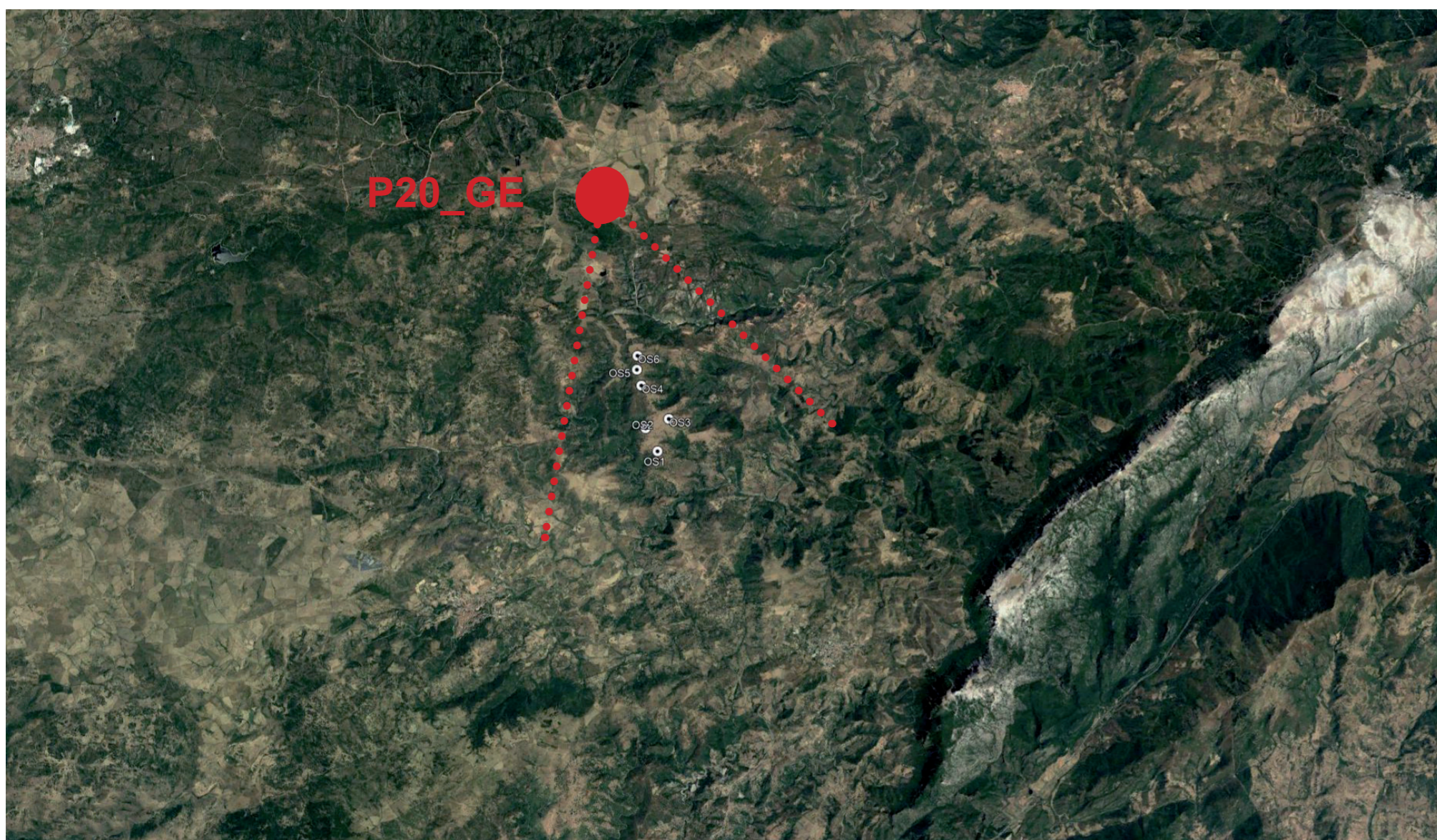
Stato attuale



Rendering - parco eolico in progetto



Rendering - impatti cumulativi con gli altri parchi eolici esistenti e in istruttoria




Inquadramento territoriale e cono visivo




Rendering - vista notturna


TAV.34.P21_GE - Diramazione Temi
(Colonia penale Mamone)



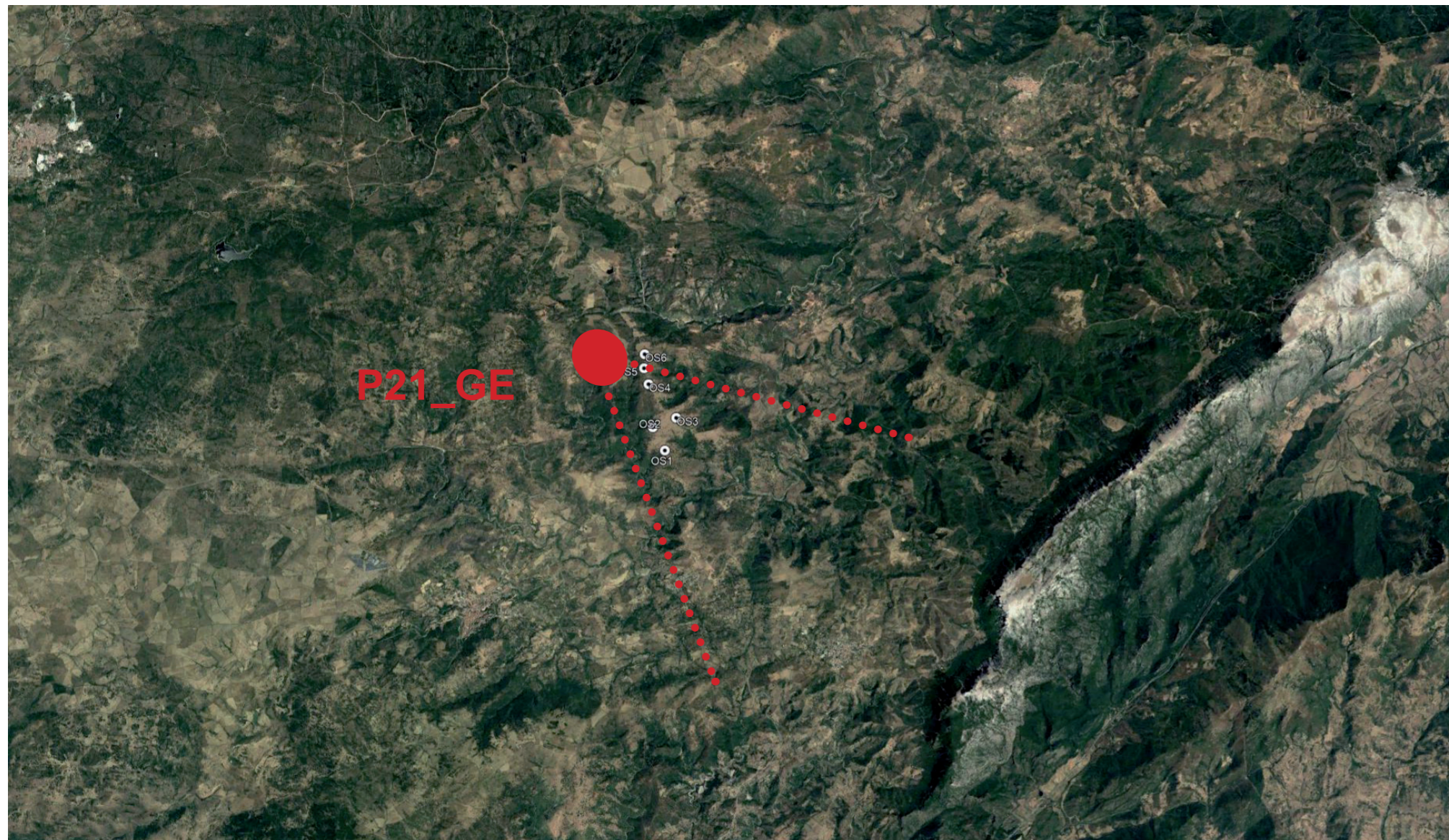
Stato attuale



Rendering - parco eolico in progetto



Rendering - impatti cumulativi con gli altri parchi eolici esistenti e in istruttoria (parchi non visibili)




Inquadramento territoriale e cono visivo

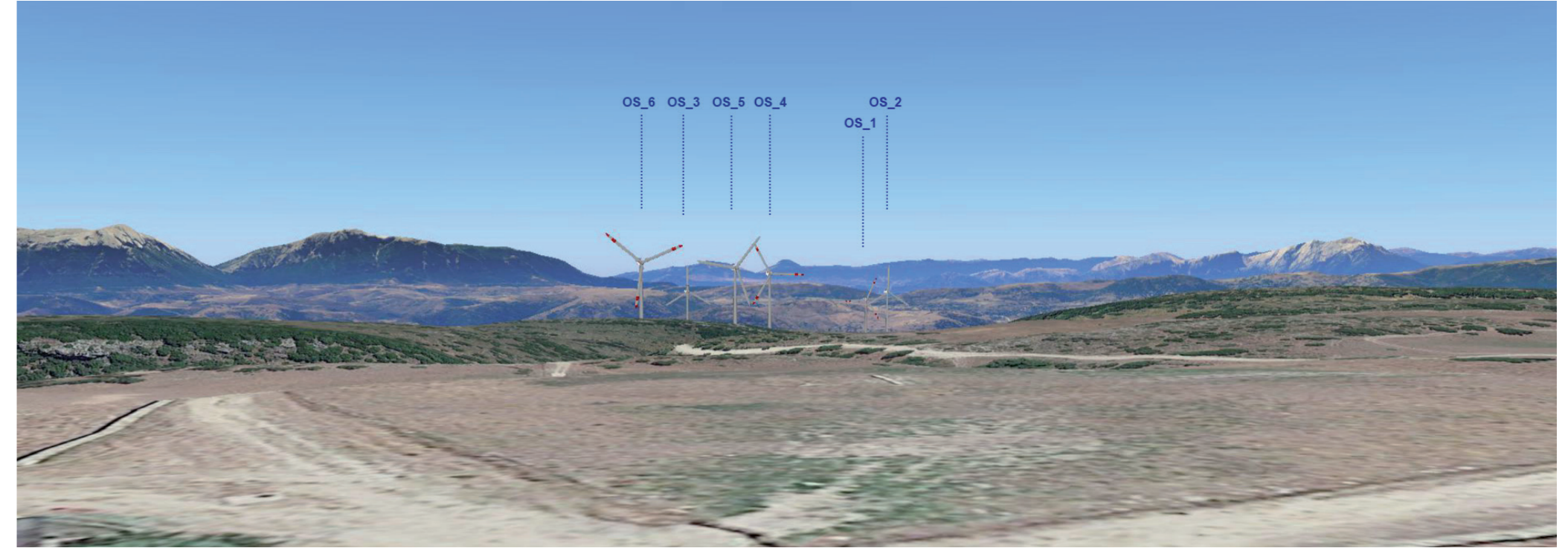


Rendering - vista notturna


TAV.35.P22_GE - Diramazione Nortiddi
(Colonia penale Mamone)



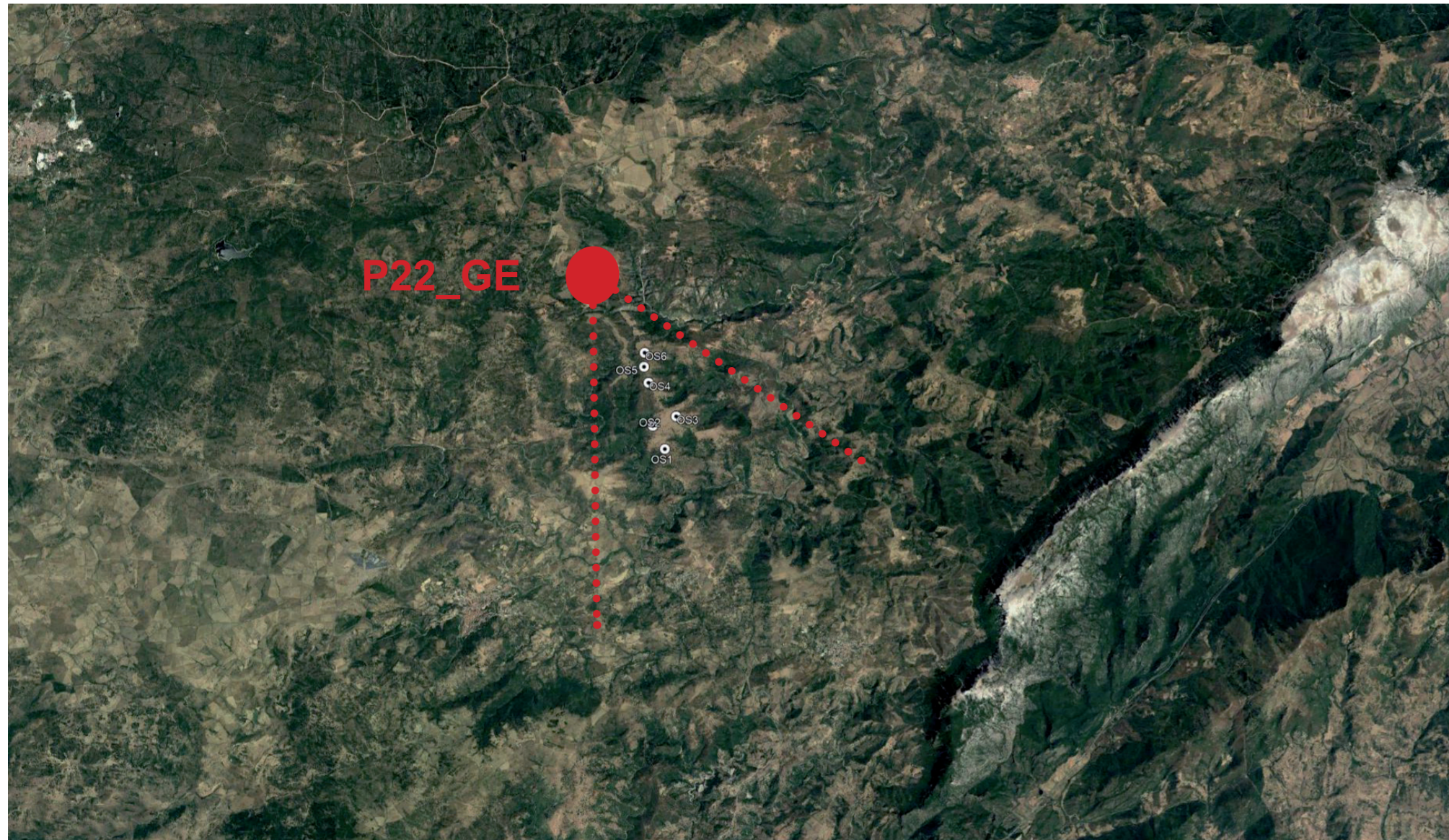
Stato attuale




Rendering - parco eolico in progetto



Rendering - impatti cumulativi con gli altri parchi eolici esistenti e in istruttoria




Inquadramento territoriale e cono visivo




Rendering - vista notturna

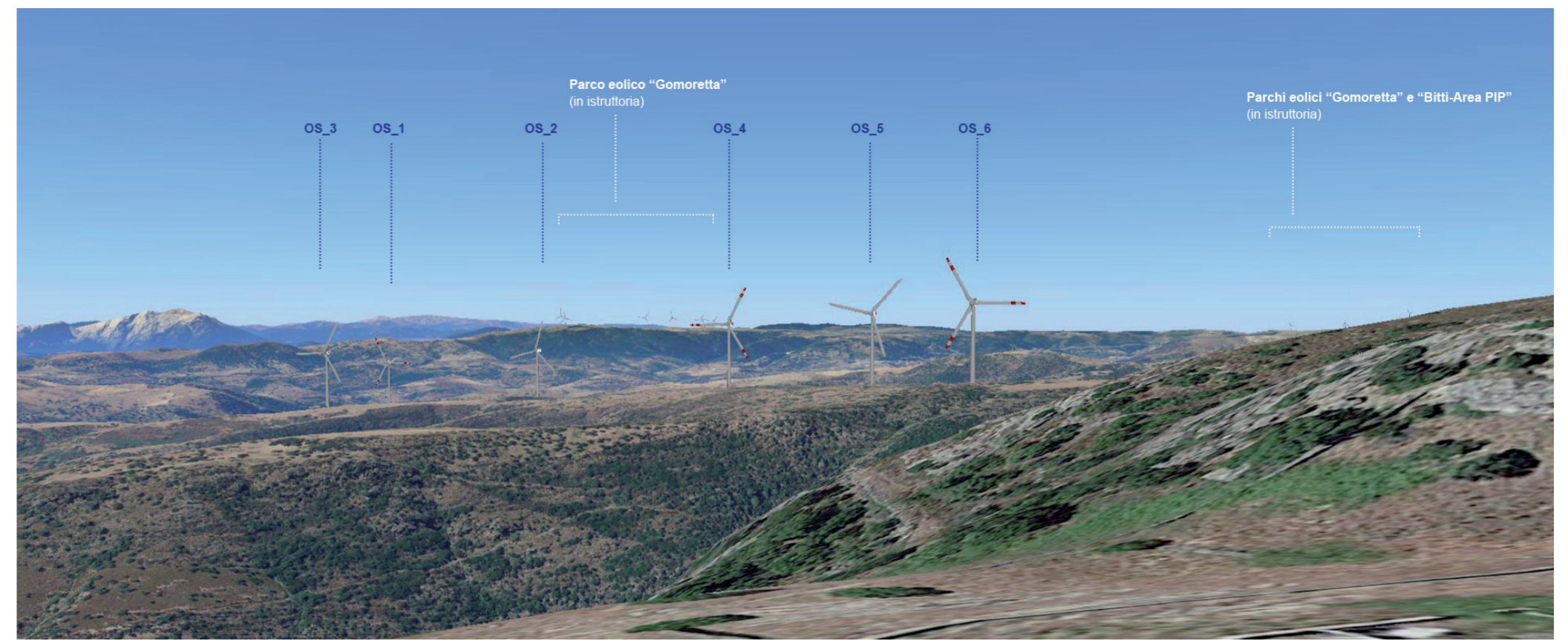
TAV.36.P23_GE - Diramazione Cogoli (Colonia penale Mamone)



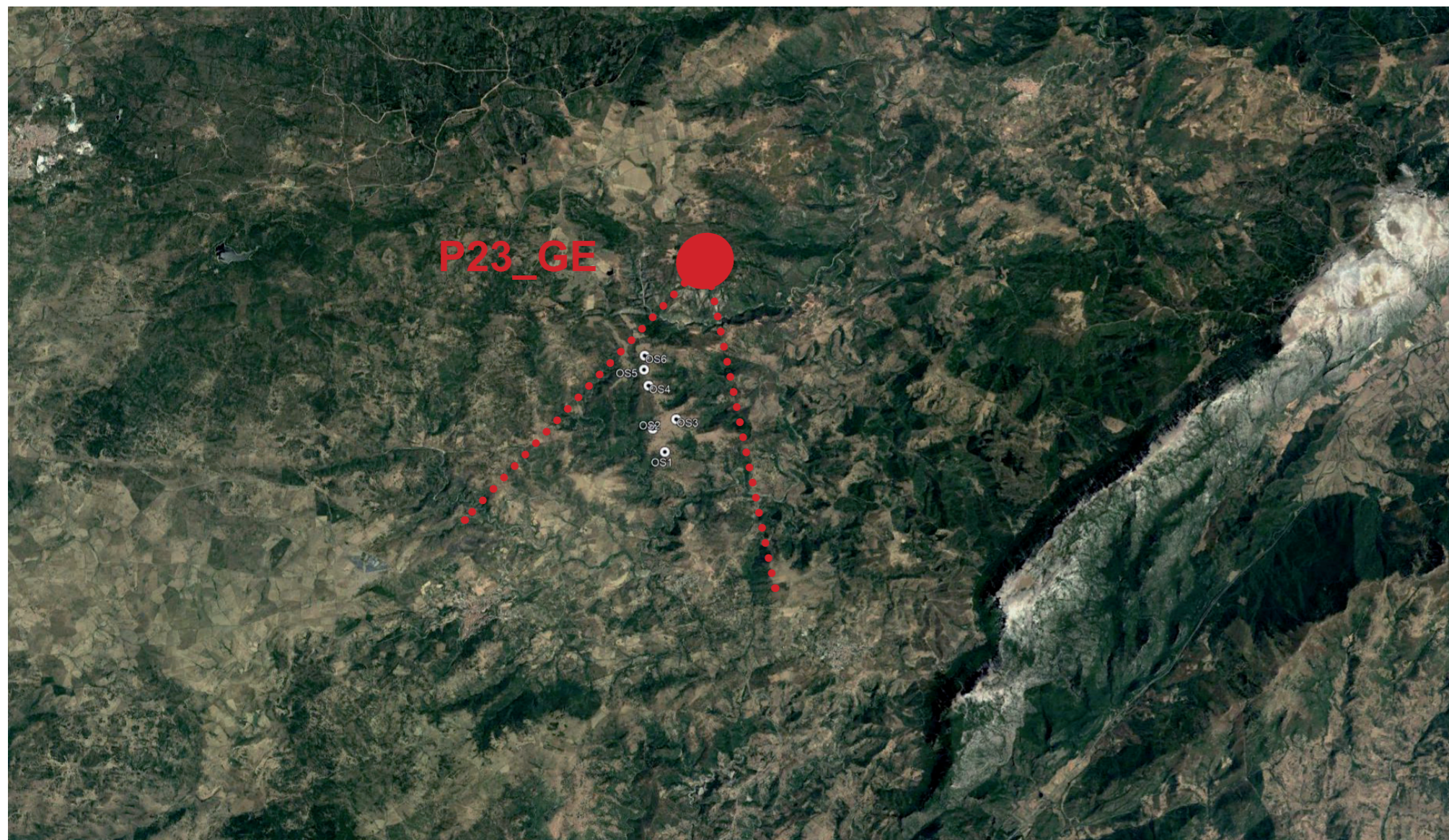
Stato attuale



Rendering - parco eolico in progetto



Rendering - impatti cumulativi con gli altri parchi eolici esistenti e in istruttoria



Inquadramento territoriale e cono visivo



Rendering - vista notturna

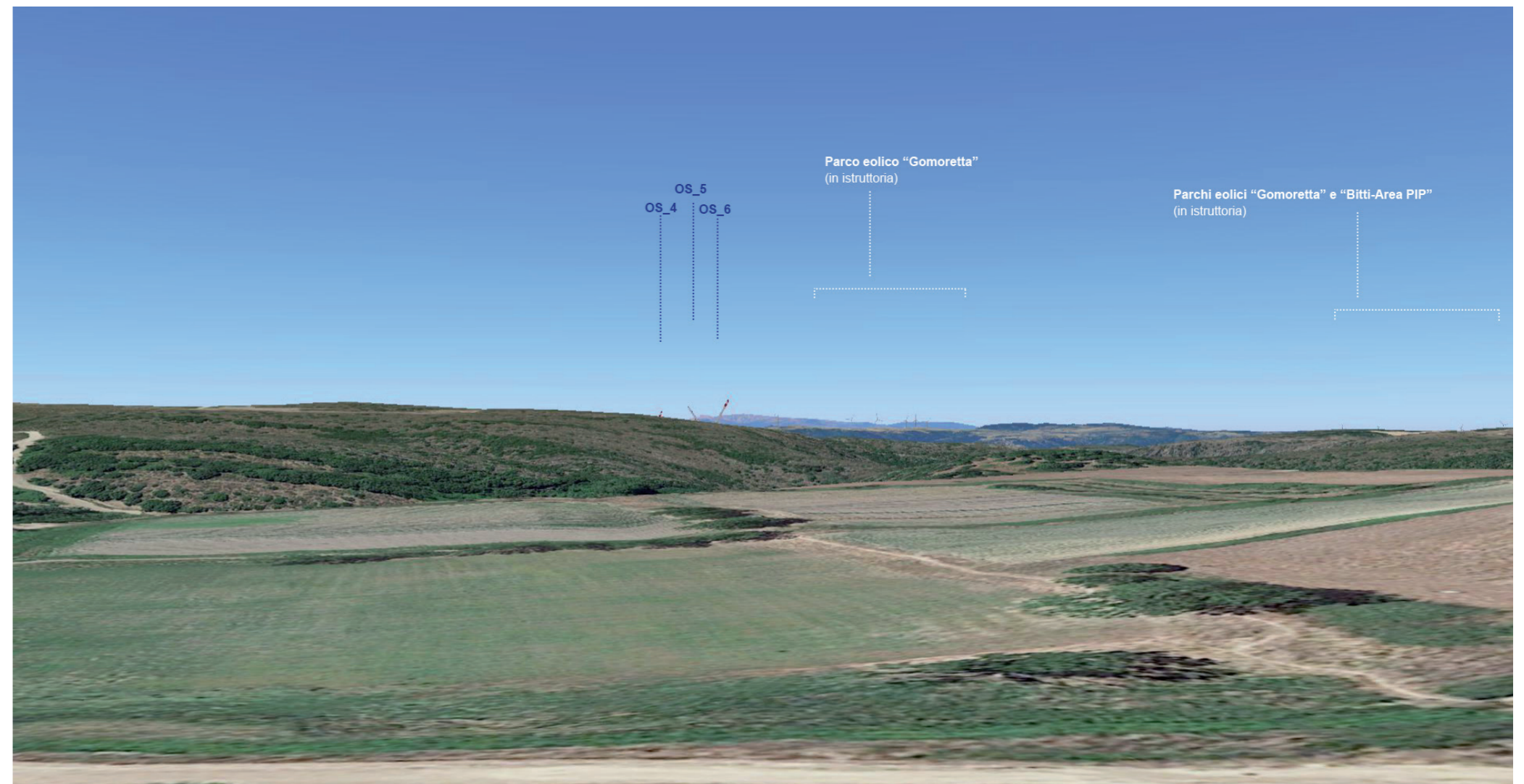
TAV.37.P24_GE - Diramazione S'Alcra (Colonia penale Mamone)



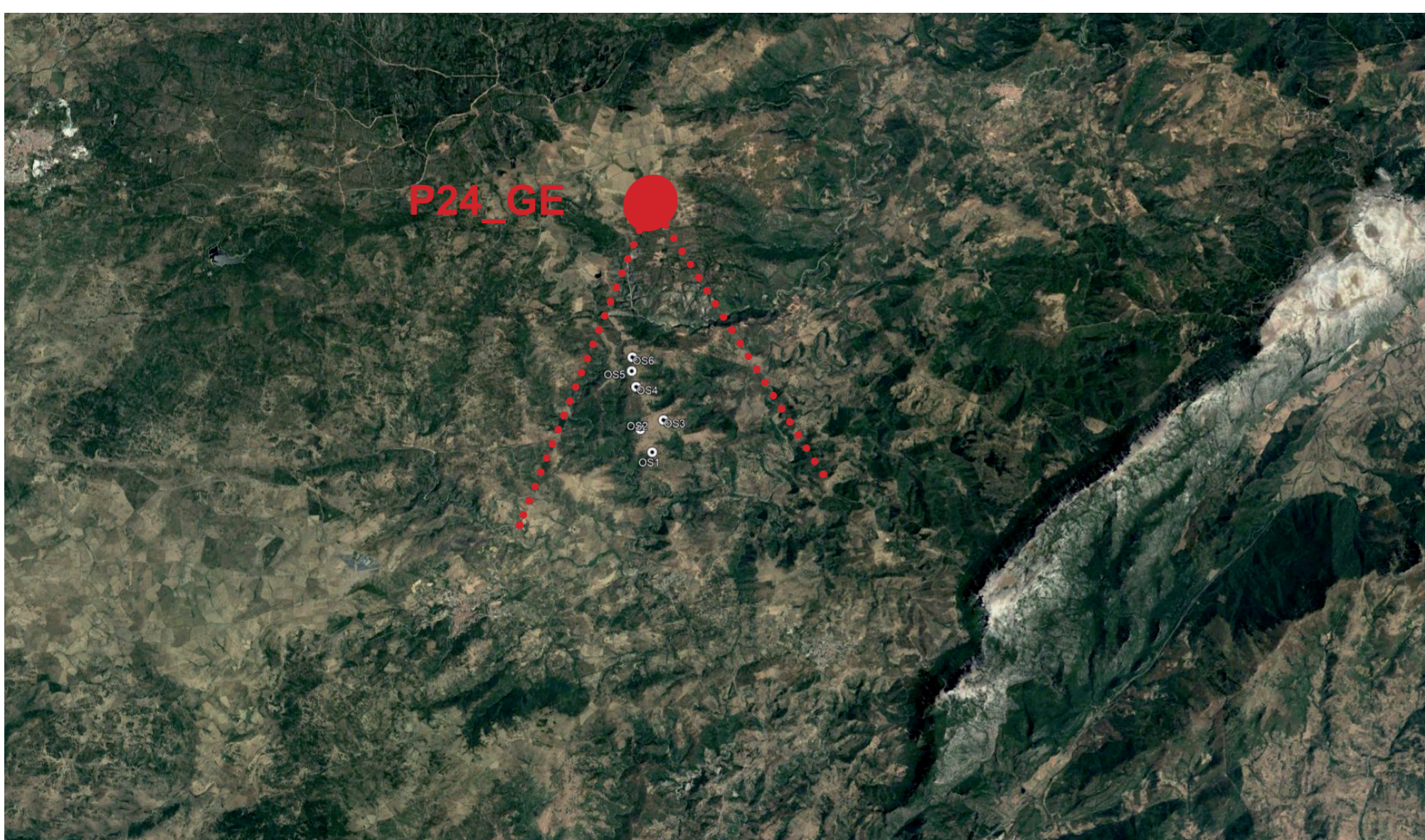
Stato attuale



Rendering - parco eolico in progetto



Rendering - impatti cumulativi con gli altri parchi eolici esistenti e in istruttoria



Inquadramento territoriale e cono visivo



Rendering - vista notturna