

Il presente disegno e' di proprieta' aziendale - La Societa' tutelera' i propri diritti a termine di legge.



COROGRAFIA Scala 1:250.000

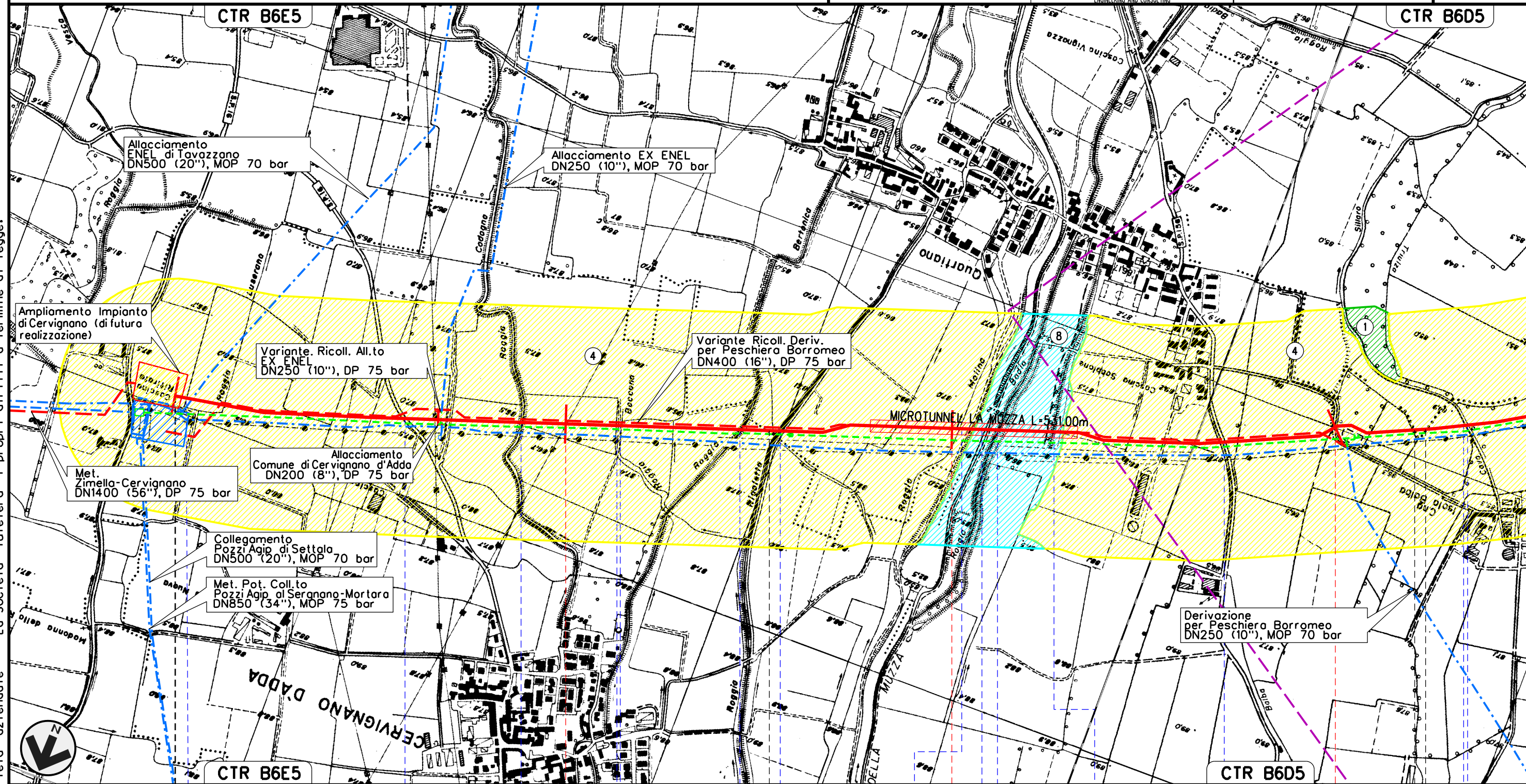
00	02-03-12	EMISSIONE	AGUZZI	CECCONI	FRASSINELLI
INDICE	DATA	REVISIONI	ELABORATO	VERIFICATO	APPROVATO
Metanodotto: CERVIGNANO - MORTARA DN 1400 (56"), DP 75 bar			Dis. J01811-ENV-DW-100-0200 Fg. 1 di 20 Comm. NR/11030		
IMPATTO PAESISTICO DEL PROGETTO			Sostituisce il Sostituito dal		
Scala 1:10000			INDICE 00		

Met. CERVIGNANO – MORTARA
DN 1400 (56"), DP 75 bar

00	02-03-12	EMISSIONE	AGUZZI	CECONI	FRASSINELLI
INDICE	DATA	REVISIONI	ELABORATO	VERIFICATO	APPROVATO
			Dis. J01811-ENV-DW-100-0200		
			Comm. NR/11030		

Foglio
2
di 20
Scala
1:10000

IMPATTO PAESISTICO DEL PROGETTO



Il presente disegno e' di proprieta' aziendale - La Societa' tutelera' i propri diritti a termine di legge.

0+000	1	2	3	
CERVIGNANO D'ADDA	LODI	MULAZZANO	TAVAZZANO	MULAZZANO
IMPIANTO DI CERVIGNANO km 0+000				
Roggia Besano Luserano	SP n.16	Roggia Codogno	Roggia Boccona	Roggia Dossa
		Roggia Bertonica	Roggia Rigoletta	Roggia Molina
		Can. della Muzza	Cavo Tris	Roggia Fratta
				SP n.156
				Roggia Triulzo
				Cavo Sillaro
(T)	(T)(P)(T)	(T)	(T)	(A)
		(T)	(T)	(A)
			(G)	(A)
				(T)
				(T)(P)
				(T)

Met. CERVIGNANO – MORTARA
DN 1400 (56"), DP 75 bar

IMPATTO PAESISTICO DEL PROGETTO

00	02-03-12	EMISSIONE
INDICE	DATA	REVISIONI

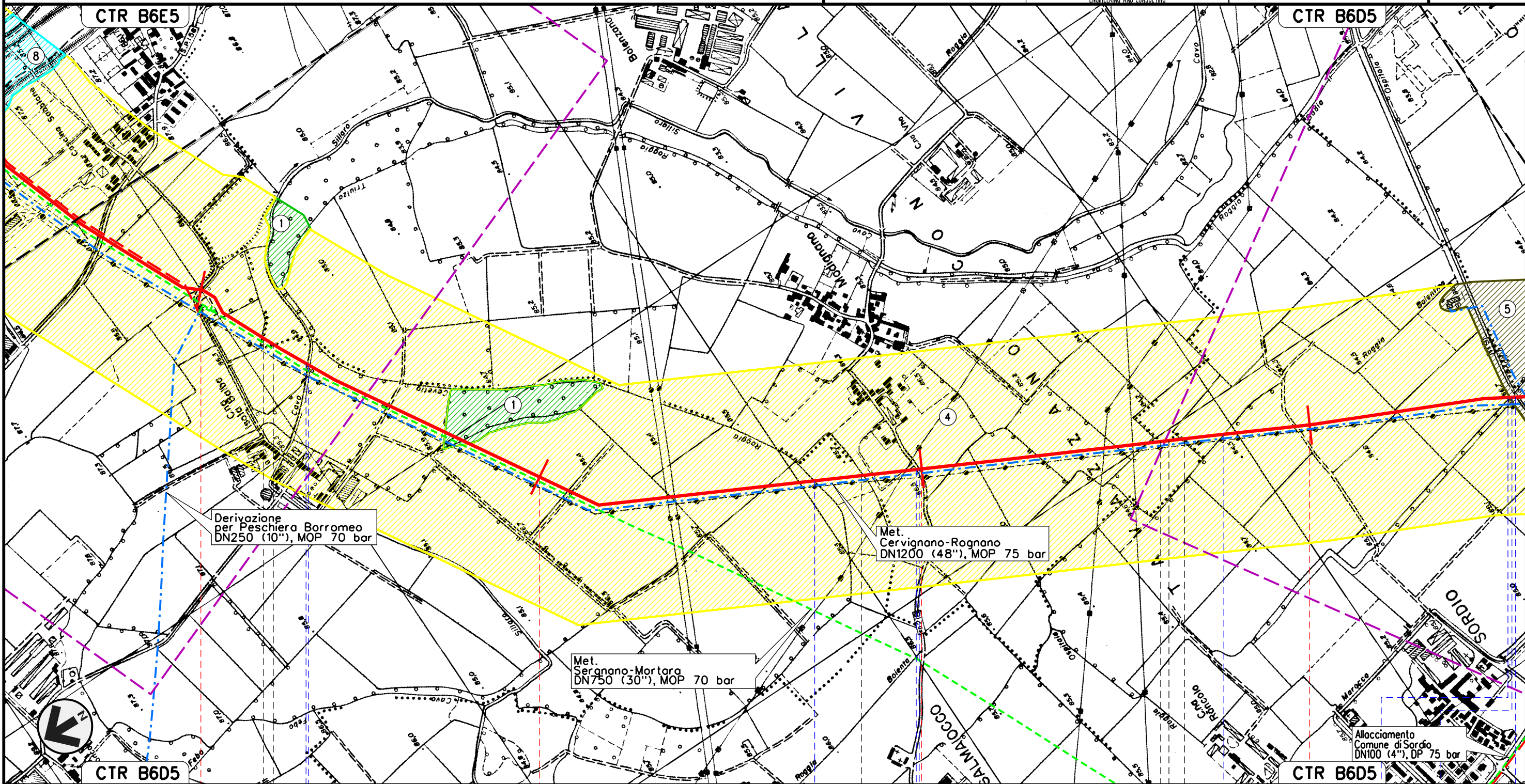
AGUZZI	CECONI	FRASSINELLI
ELABORATO	VERIFICATO	APPROVATO

Foglio
3
di 20
Scala
1:10000



Dis. J01811-ENV-DW-100-0200

Comm. NR/11030



3	4	5	6
MULAZZANO	TAVAZZANO CON VILLAVESCO	MULAZZANO	TAVAZZANO CON VILLAVESCO
		LODI	SORDIO
			TAVAZZANO CON VILLAVESCO

Roggia Triulzo	Cavo Sillaro	Roggia Cavetto del Sillaro	Roggia Camola	SP n.218	Roggia Bionta	Roggia Ospedalina	Roggia Bolluta	S.S. n.9
----------------	--------------	----------------------------	---------------	----------	---------------	-------------------	----------------	----------

(A)	(T)	(T)(P)	(T)	(T)	(T)	(T)	(T)	(T)	(T)	(T)
-----	-----	--------	-----	-----	-----	-----	-----	-----	-----	-----

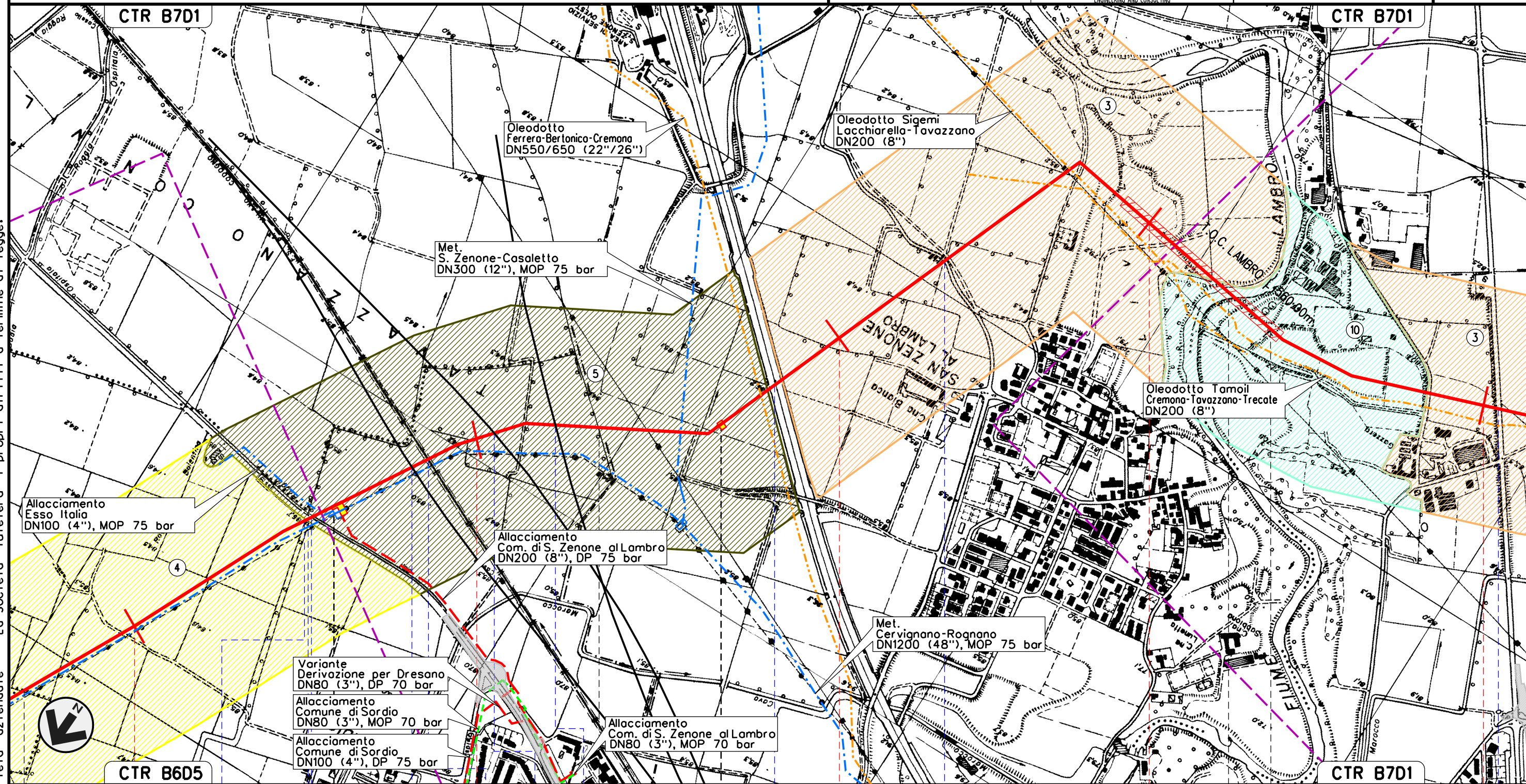
Il presente disegno e' di proprieta' aziendale - La Societa' tutelera' i propri diritti a termine di legge.

Met. CERVIGNANO – MORTARA
DN 1400 (56"), DP 75 bar

IMPATTO PAESISTICO DEL PROGETTO

00	02-03-12	EMISSIONE	AGUZZI	CECCONI	FRASSINELLI
INDICE	DATA	REVISIONI	ELABORATO	VERIFICATO	APPROVATO
Dis. J01811-ENV-DW-100-0200			Comm. NR/11030		

Foglio
4
di 20
Scala
1:10000



Il presente disegno e' di proprieta' aziendale - La Societa' tutelera' i propri diritti a termine di legge.

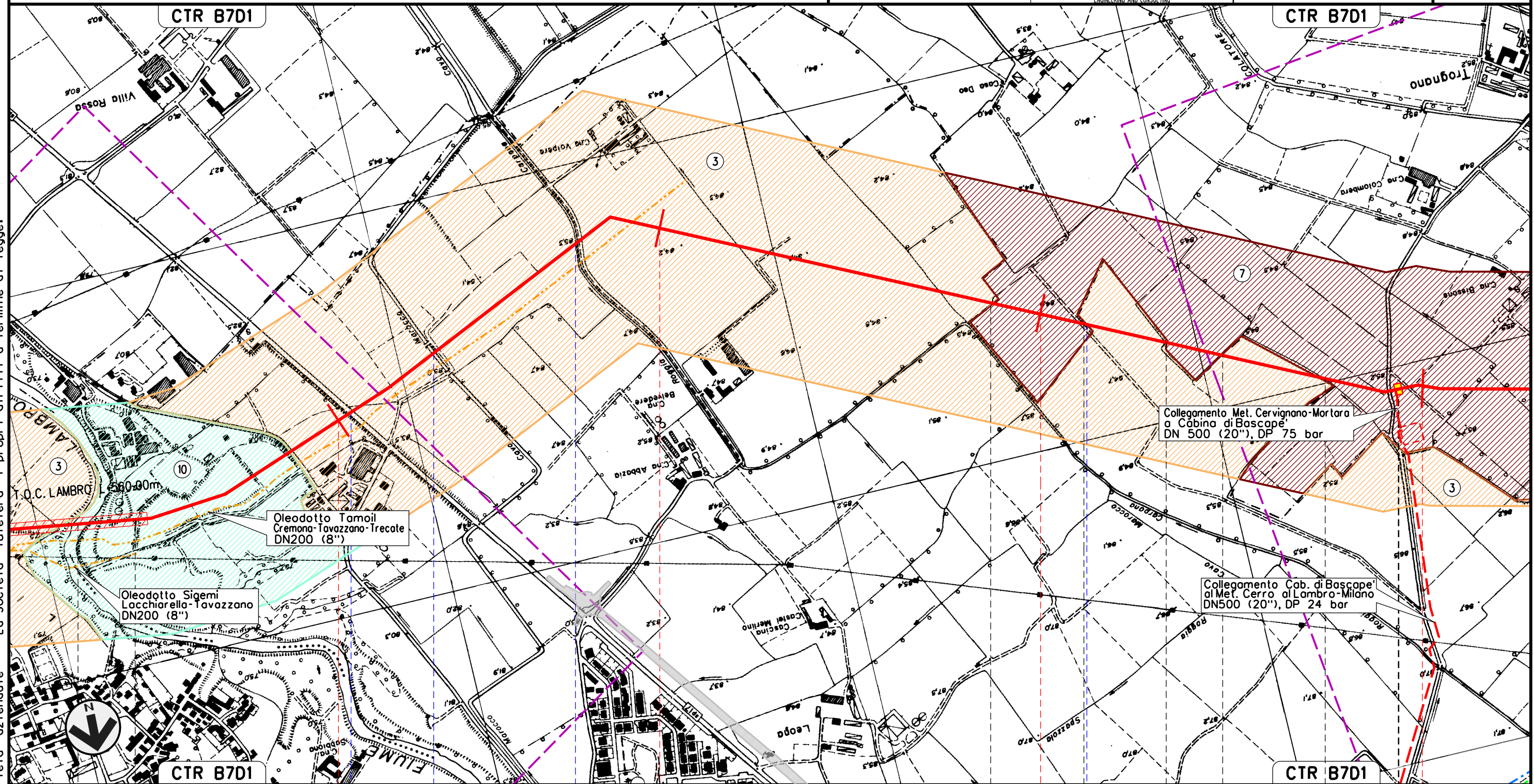
6	7	8	9	10
TAVAZZANO CON VILLAVESCO	SORDIO	SAN ZENONE AL LAMBRO	CASALETTO LODIGIANO	CERRO AL LAMBRO
	LODI	MILANO	LODI	MILANO
P.I.L. N. 1 km 6-600		P.I.L. N. 2 km 7-645		
Roggia Ospedalina	Roggia Bolluta	S.S. n.9	F.S. MI-BO	F.S.
		F.S.	F.S. TAV Milano-Bologna	A1
			S.P. n. 204	Fiume Lambro
				S.P. n.17
	(IL)(P)	(T)	(A)(L)	(P)
			(A)	(G)
			(G)	(G)
			(A)	
				(T)
				(T)

Met. CERVIGNANO – MORTARA
DN 1400 (56"), DP 75 bar

00	02-03-12	EMISSIONE	AGUZZI	CECCONI	FRASSINELLI
INDICE	DATA	REVISIONI	ELABORATO	VERIFICATO	APPROVATO
Dis. J01811-ENV-DW-100-0200			Comm. NR/11030		

Foglio
5
di 20
Scala
1:10000

IMPATTO PAESISTICO DEL PROGETTO



Il presente disegno e' di proprieta' aziendale - La Societa' tutelera' i propri diritti a termine di legge.

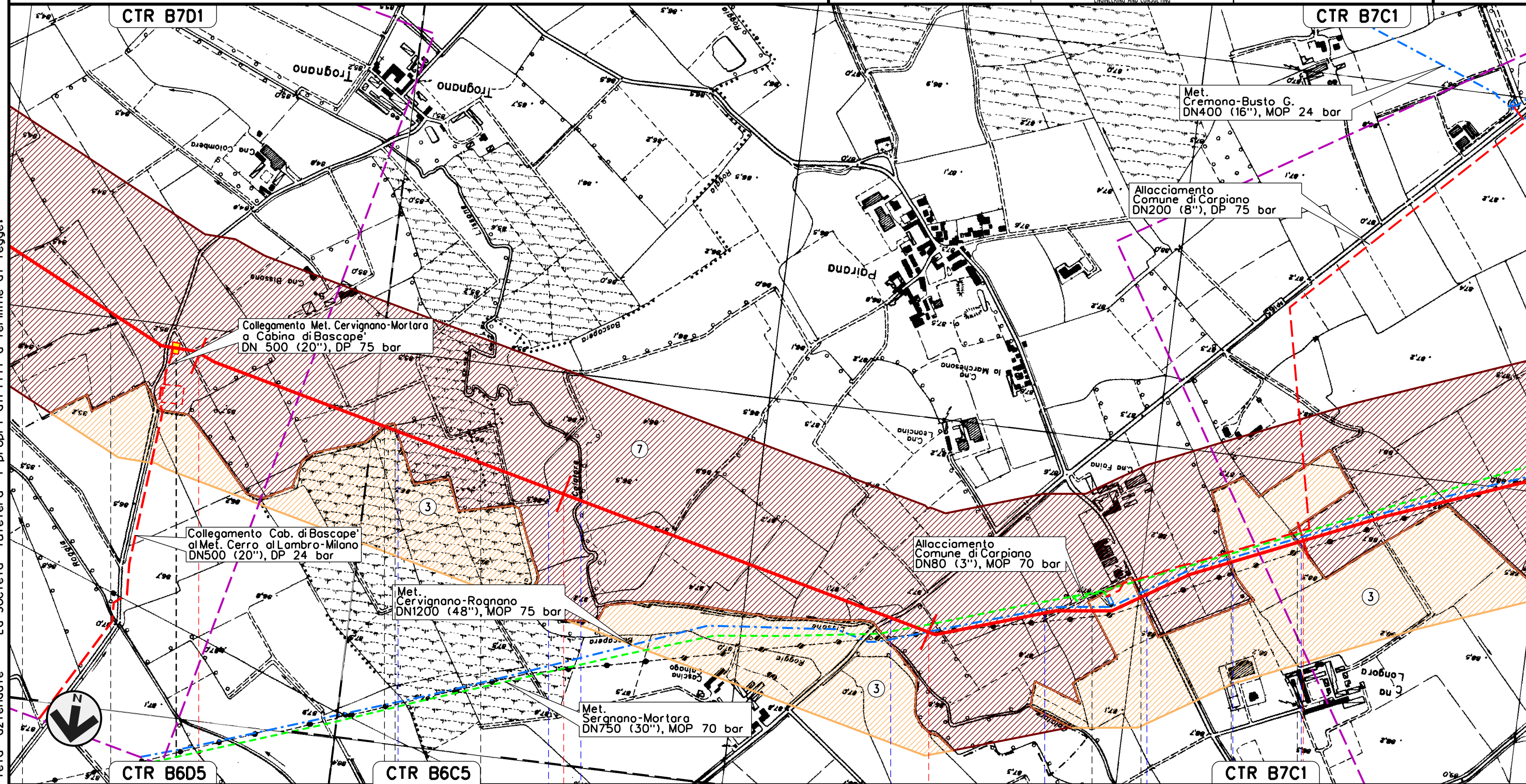
S. ZENONE AL LAMBRO		10	11	12	13
CASALETTO LODIGIANO		CERRO AL LAMBRO		BASCAPE'	CERRO AL LAMBRO
MILANO	LODI	MILANO		PAVIA	MILANO
S.P. n.17		Cavo Marocco		Roggia Carpana	Roggia
(A)	(T)	(T)	(T)	(T)	(IL)(P)

Met. CERVIGNANO – MORTARA
DN 1400 (56"), DP 75 bar

00	02-03-12	EMISSIONE	AGUZZI	CECONI	FRASSINELLI
INDICE	DATA	REVISIONI	ELABORATO	VERIFICATO	APPROVATO
Dis. J01811-ENV-DW-100-0200			Comm. NR/11030		

Foglio
6
di 20
Scala
1:10000

IMPATTO PAESISTICO DEL PROGETTO



Il presente disegno e' di proprieta' aziendale - La Societa' tutelera' i propri diritti a termine di legge.

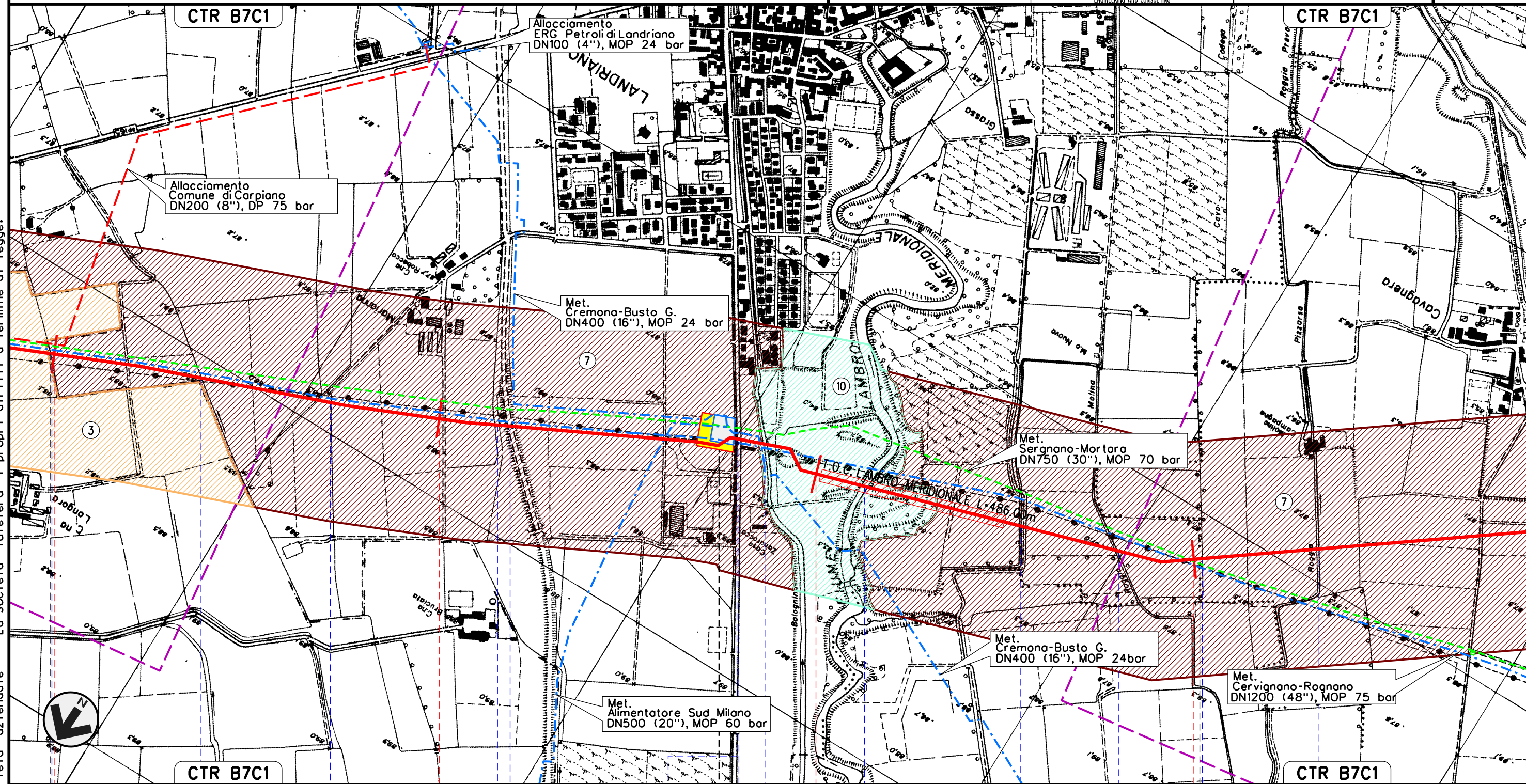
BASCAPÈ		13	CARPIANO		14	15	16	
CERRO AL LAMBRO	BASCAPÈ		BASCAPÈ				CARPIANO	LANDRIANO
MILANO	PAVIA				PAVIA		MILANO	PAVIA
PAVIA	P.I.D.I. N. 3 km 12-945		MILANO					
	Roggia	Roggia Bescapera	Cavo Lissone		S.P. n.165 Cavo Lisancello	Roggia Coira	Cavo Comelli	Roggia Brivio
	(IL) (P)	(T)	(T)		(T)	(P) (T)	(T)	

Met. CERVIGNANO – MORTARA
DN 1400 (56"), DP 75 bar

IMPATTO PAESISTICO DEL PROGETTO

00	02-03-12	EMISSIONE	AGUZZI	CECCONI	FRASSINELLI
INDICE	DATA	REVISIONI	ELABORATO	VERIFICATO	APPROVATO
			Dis. J01811-ENV-DW-100-0200		
			Comm. NR/11030		

Foglio
7
di 20
Scala
1:10000



Il presente disegno e' di proprieta' aziendale - La Societa' tutelera' i propri diritti a termine di legge.

16	17	18	19
CARPIANO	LANDRIANO	PAVIA	VIDIGULFO
MILANO			
Roggio Brivio	Cavo Biraghi	Cavetto della Foppa	Roggio Cardinala
	Allr. Var. S.S. n.412	Cavetto del Malnido	S.S. n.412
		Roggio Bolognina	Fiume Lambro Meridionale
		Roggio Culfica	Cavo Tavernino
			Cavo Litto
			Roggio Prevosta
(P)	(T)	(T)	(L)
			(T)
			(P) (T)
			(T)

Met. CERVIGNANO – MORTARA
DN 1400 (56"), DP 75 bar

00 02-03-12 EMISSIONE
INDICE

AGUZZI CECONI FRASSINELLI
ELABORATO VERIFICATO APPROVATO

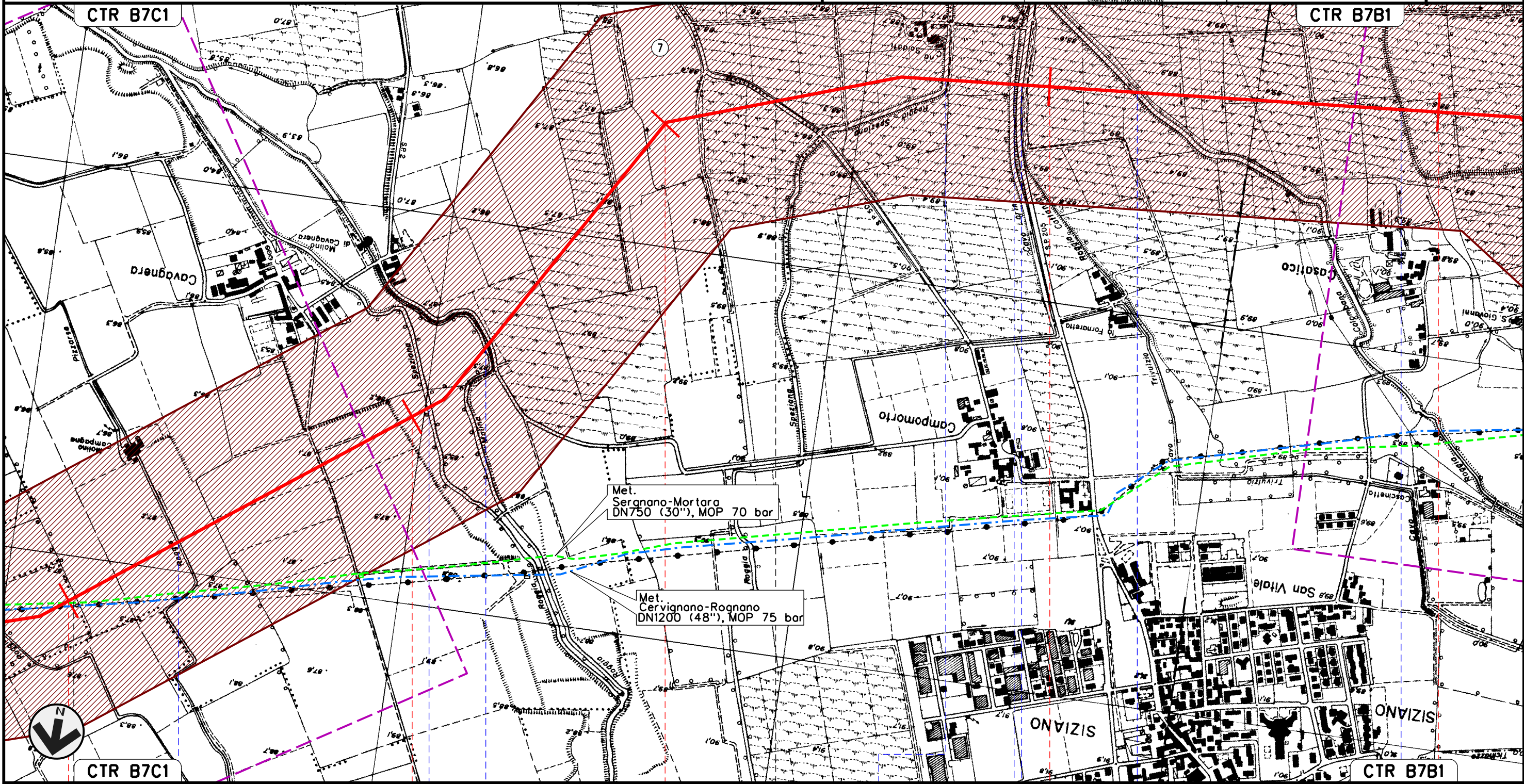
Foglio
8
di 20
Scala
1:10000

IMPATTO PAESISTICO DEL PROGETTO



Dis. J01811-ENV-DW-100-0200
Comm. NR/11030

Il presente disegno e' di proprieta' aziendale - La Societa' tutelera' i propri diritti a termine di legge.



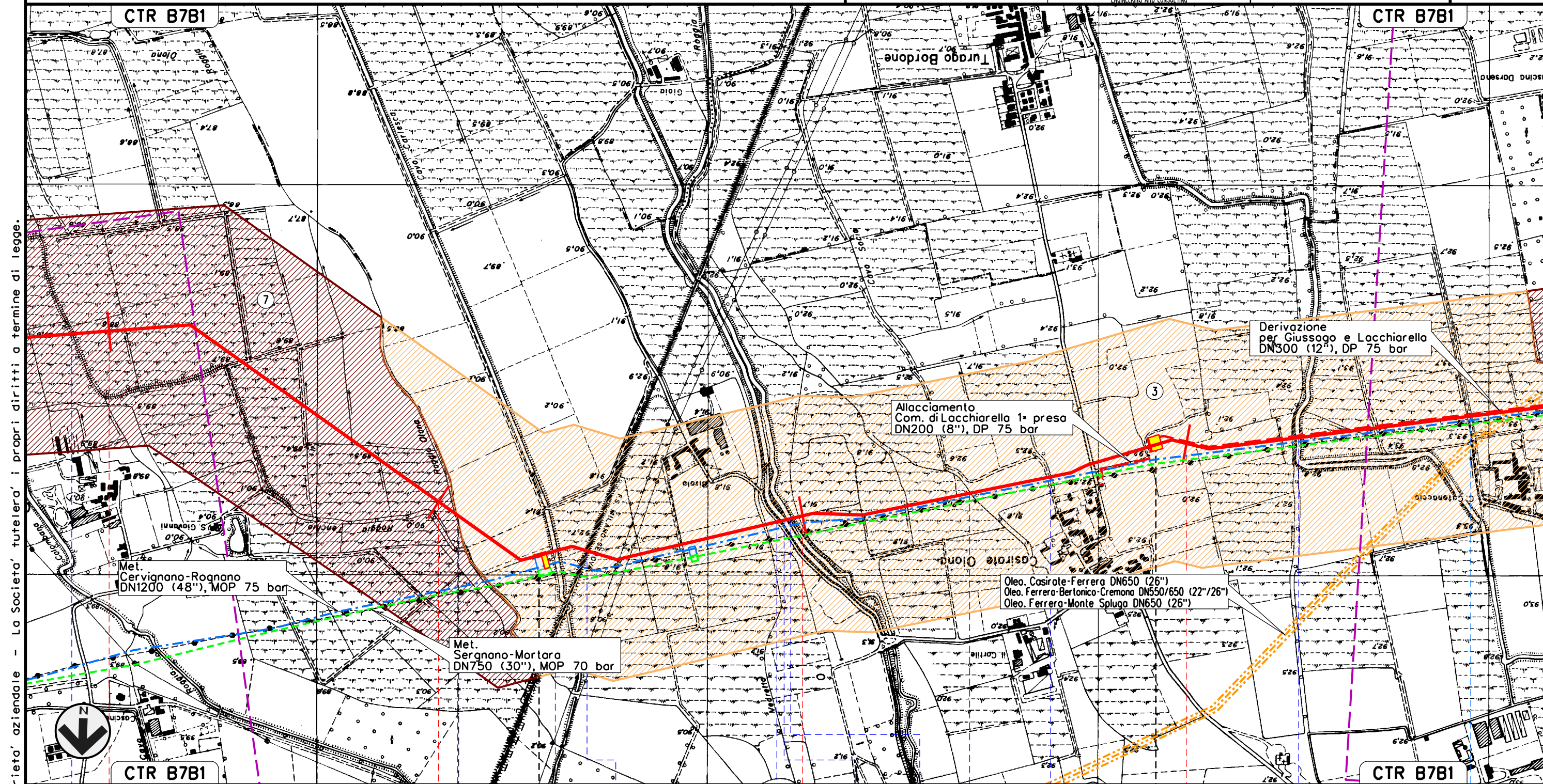
19	20	21	22	23
LANDRIANO	VIDIGULFO	PAVIA	SIZIANO	
	Roggia Prevosta	Roggia Ticinello	Roggia Molino	S.P. n.50
			Roggia Speziana	Cavo Lorini
			S.P. n.205	Roggia Colombana
				Roggia Tenchio
(T)	(T)	(T)	(T)	(T)

Met. CERVIGNANO – MORTARA
DN 1400 (56"), DP 75 bar

00	02-03-12	EMISSIONE	AGUZZI	CECCONI	FRASSINELLI
INDICE	DATA	REVISIONI	ELABORATO	VERIFICATO	APPROVATO
			Dis. J01811-ENV-DW-100-0200		
			Comm. NR/11030	Scala 1:10000	

Foglio
9
di 20

IMPATTO PAESISTICO DEL PROGETTO



Il presente disegno e' di proprieta' aziendale - La Societa' tutelera' i propri diritti a termine di legge.



23	24	25	26
SIZIANO PAVIA		LACCHIARELLA MILANO	
P.I.L. N.5 km 24+310		P.I.D.I. N.6 km 25+930	
Roggia Tenchio	Roggia Olona	Roggia Carlesca	F.S. Milano-Genova
Roggia	Cavo Borromeo	Roggia Caronna	Cavo Socio
Roggia	Cavo Marozzi-Rainoldi	Roggia Mezzabarba	

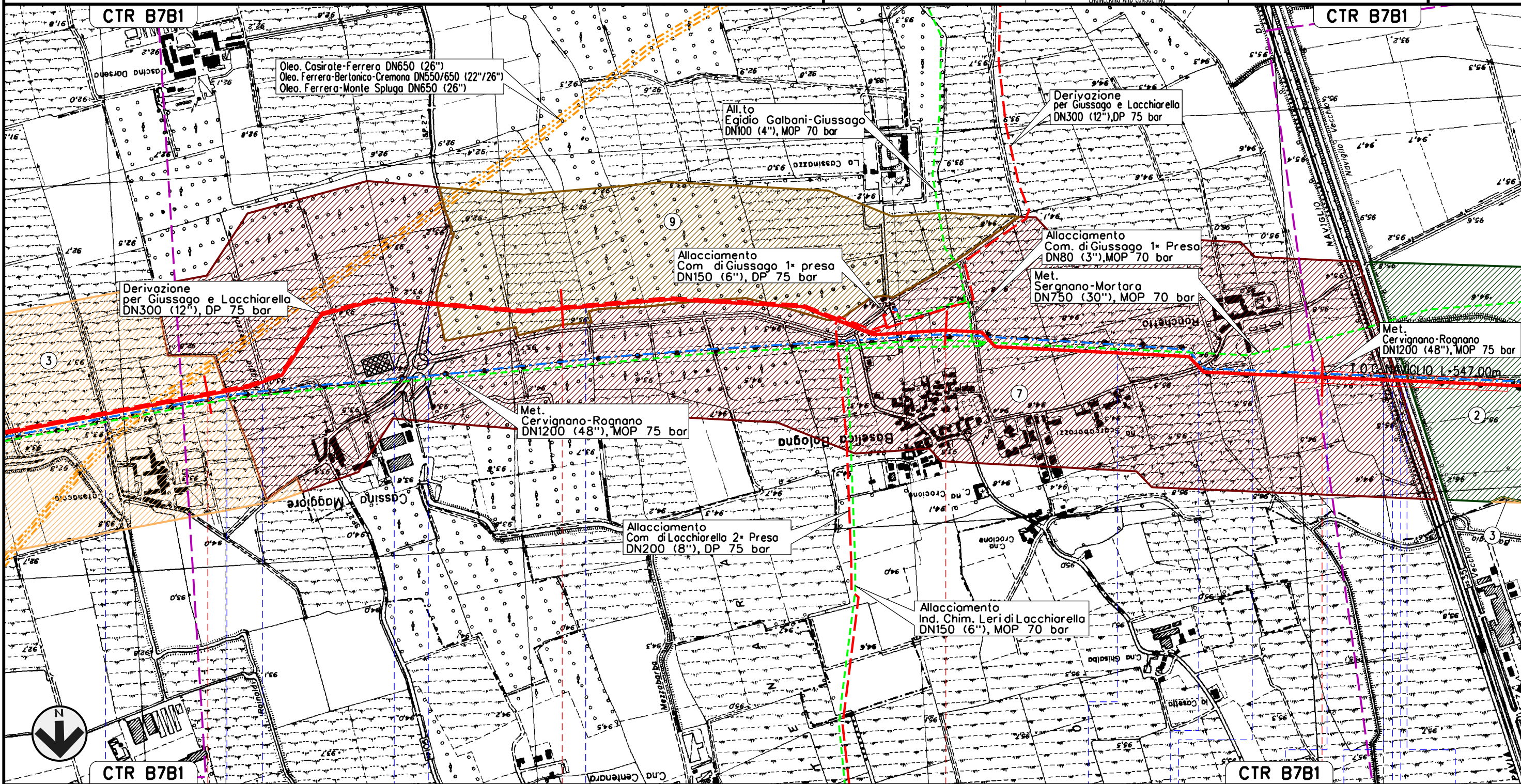
(T)	(T)	(P)	(IL)	(P)	(T)	(T)	(IL)	(P)	(T)	(T)
-----	-----	-----	------	-----	-----	-----	------	-----	-----	-----

Met. CERVIGNANO – MORTARA
DN 1400 (56"), DP 75 bar

00	02-03-12	EMISSIONE	AGUZZI	CECCONI	FRASSINELLI	Foglio
INDICE	DATA	REVISIONI	ELABORATO	VERIFICATO	APPROVATO	10
			Dis. J01811-ENV-DW-100-0200			di 20
			Comm. NR/11030			Scala
						1:10000



IMPATTO PAESISTICO DEL PROGETTO



Il presente disegno e' di proprieta' aziendale - La Societa' tutelera' i propri diritti a termine di legge.



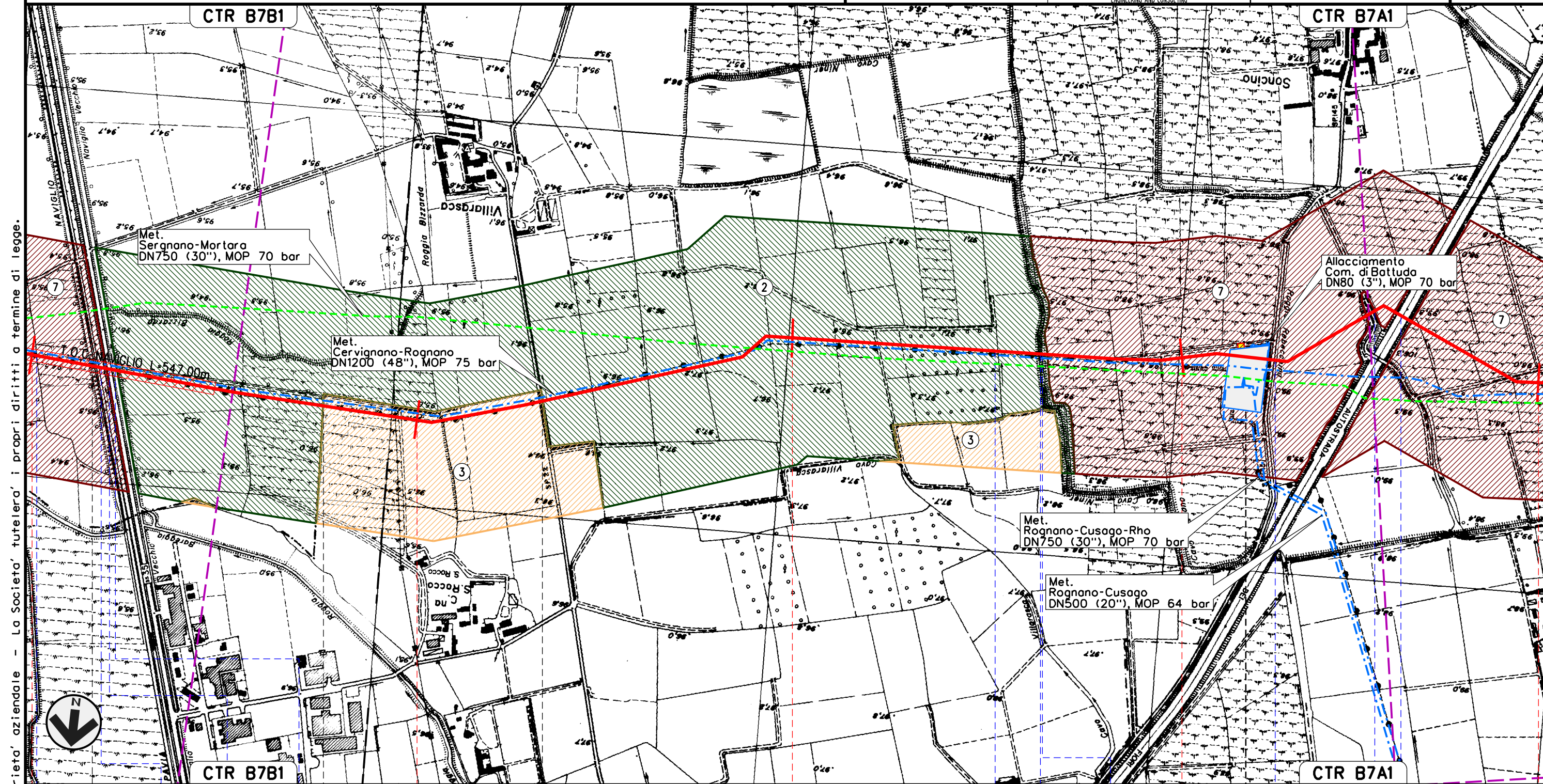
CTR B7B1										CTR B7B1																			
LACCHIARELLA										GIUSSAGO										ROGNANO									
MILANO										PAVIA																			
Roggia Mezzabarba	Cavo Mezzabarba	Roggia di Pilo di Cascina Maggiore	Roggia	S.P. n.27	Roggia					Roggia Mezzabarba	Roggia Mezzabarba	Roggia Mezzabarba	Fosso	Roggia Boroggia	Naviglio di Pavia	S.S. n.35	Navigliaccio												
(T)	(T)	(T)	(T)	(T)	(T)					(T)	(T)	(T)	(T)	(A)	(G)														

Met. CERVIGNANO – MORTARA
DN 1400 (56"), DP 75 bar

00	02-03-12	EMISSIONE	AGUZZI	CECCONI	FRASSINELLI
INDICE	DATA	REVISIONI	ELABORATO	VERIFICATO	APPROVATO
			Dis. J01811-ENV-DW-100-0200		
			Comm. NR/11030		

Foglio
11
di 20
Scala
1:10000

IMPATTO PAESISTICO DEL PROGETTO



Il presente disegno e' di proprieta' aziendale - La Societa' tutelera' i propri diritti a termine di legge.

30 31 32 33 34

GIUSSAGO ROGNANO CASARILE ROGNANO
PAVIA PAVIA

Fosso Roggio Bareggia Naviglio di Pavia S.S. n.35 Navigliaccio S.P. n.22 Roggio Cavo Kewenkuller Cavo Carimati Riggio Cavetto Rebecchina Soncino A 7

PIANTO N. 7 di Rognano km 33-165

(G)	(T)	(T)	(T)	(T)	(T)	(L)	(T)	(T)	(T)
-----	-----	-----	-----	-----	-----	-----	-----	-----	-----

Met. CERVIGNANO – MORTARA
DN 1400 (56"), DP 75 bar

00 02-03-12 EMISSIONE
INDICE DATA R E V I S I O N I

AGUZZI CECONI FRASSINELLI
ELABORATO VERIFICATO APPROVATO

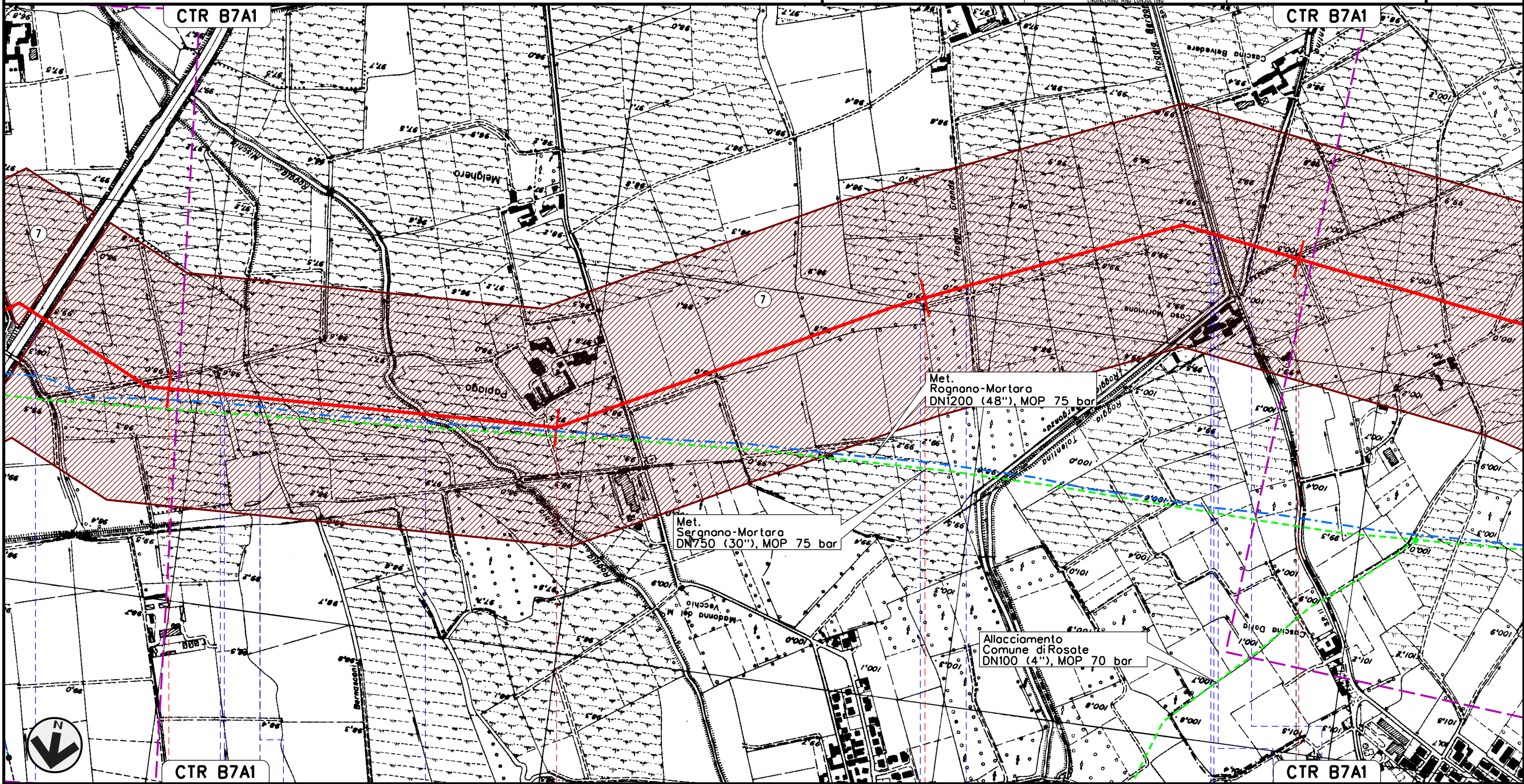
Foglio
12
di 20
Scala
1:10000

IMPATTO PAESISTICO DEL PROGETTO



Dis. J01811-ENV-DW-100-0200
Comm. NR/11030

Il presente disegno e' di proprieta' aziendale - La Societa' tutelera' i propri diritti a termine di legge.



34			35			36			37													
ROGNANO			PAVIA						CASORATE PRIMO													
A 7			Cavo Cerro		Cavo Beretto		Roggia Giovenzano		Roggia Mischia		Roggia		Roggia Grande		Roggia Bergonza		S.P. n.11		Roggia Cino		Roggia Talentino	
(T)	(T)		(T)		(T)				(T)		(T)	(T)	(T)									

Met. CERVIGNANO – MORTARA
DN 1400 (56"), DP 75 bar

IMPATTO PAESISTICO DEL PROGETTO

00 02-03-12 EMISSIONE

INDICE DATA REVISIONI

AGUZZI CECCONI FRASSINELLI
ELABORATO VERIFICATO APPROVATO

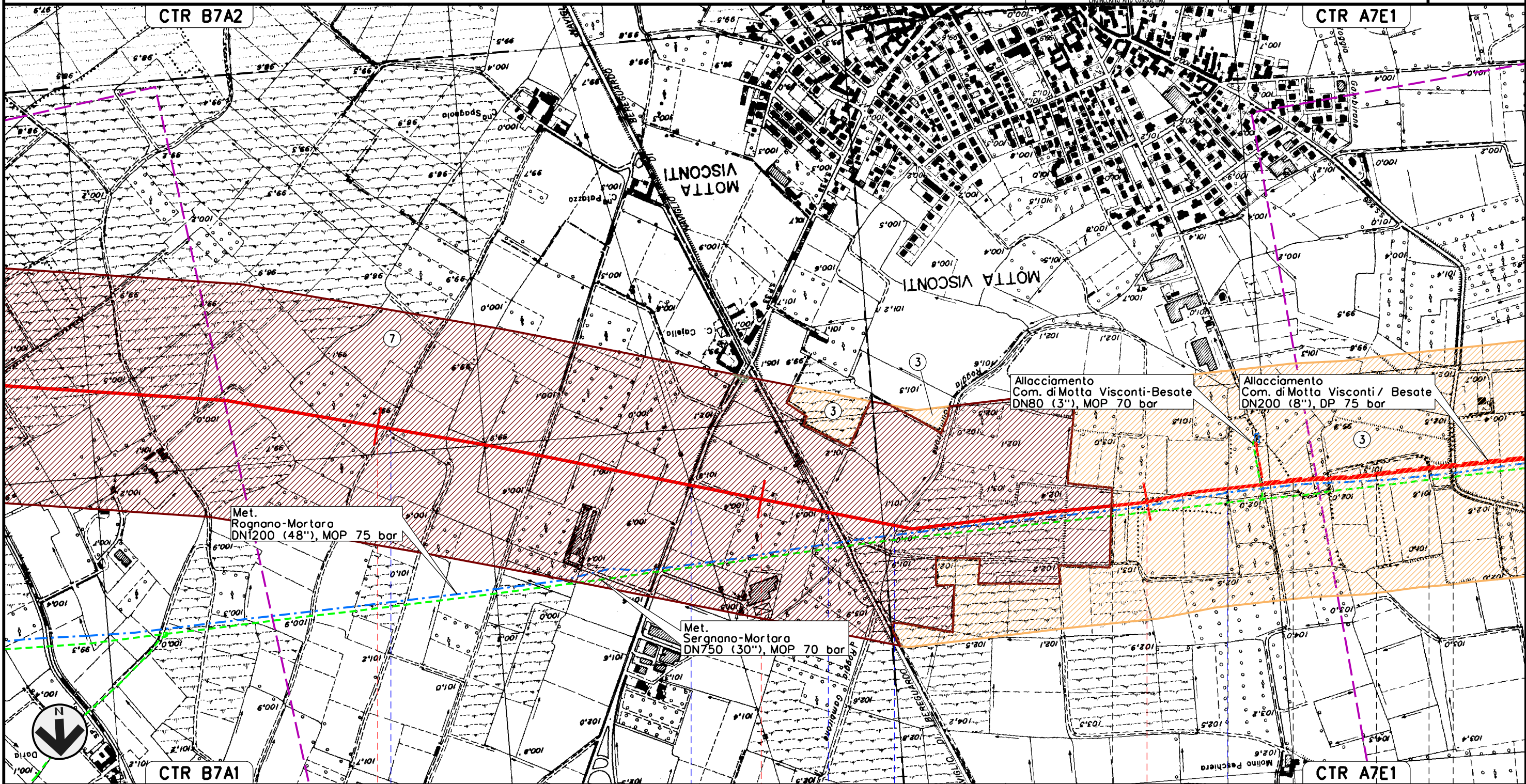
Foglio
13
di 20
Scala
1:10000



Dis. J01811-ENV-DW-100-0200

Comm. NR/11030

Il presente disegno e' di proprieta' aziendale - La Societa' tutelera' i propri diritti a termine di legge.



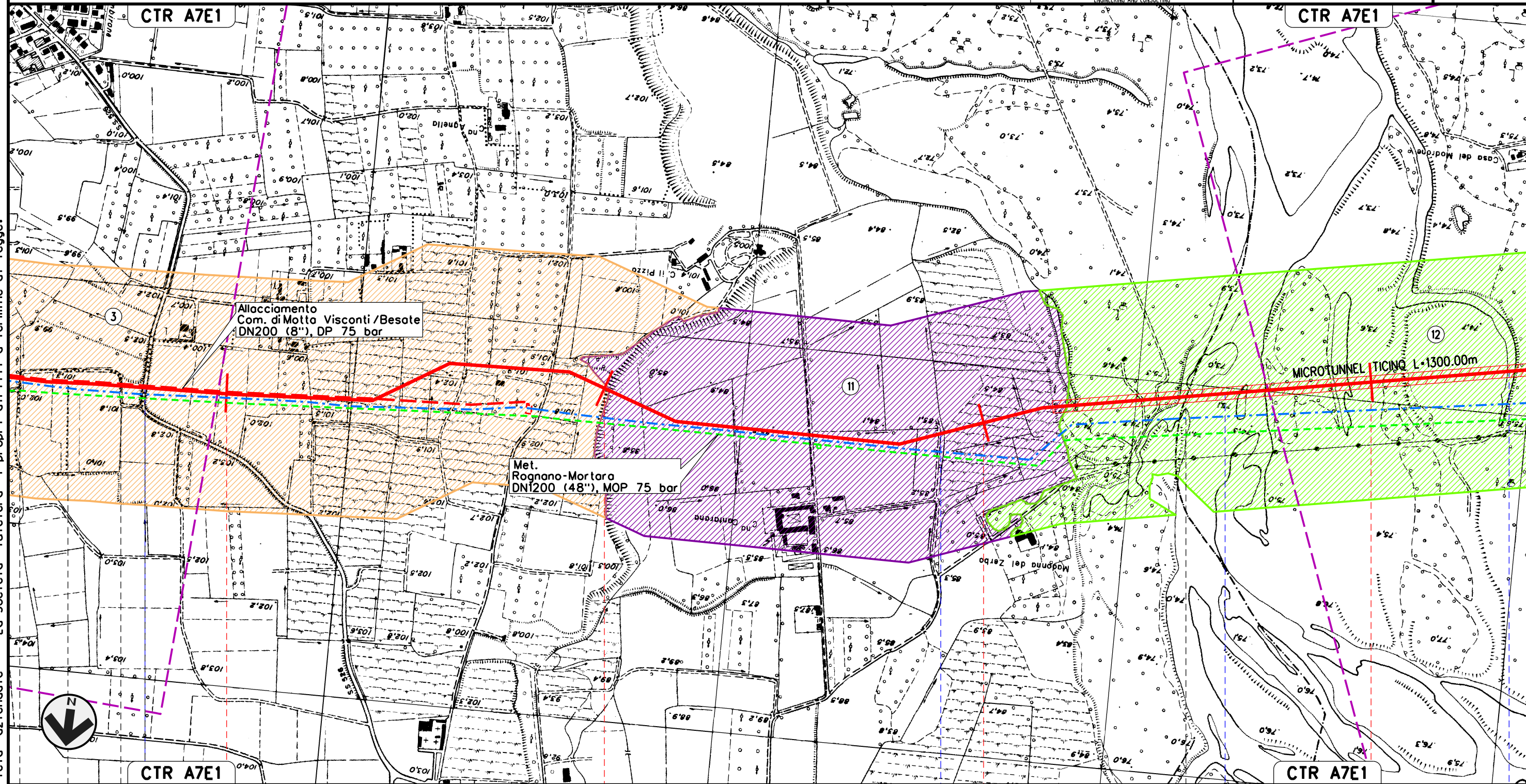
38	39	40						
CASORATE PRIMO PAVIA			MOTTA VISCONTI	BESATE	MOTTA VISCONTI	BESATE	BESATE	BESATE
			MILANO		MOTTA VISCONTI			
Cavetto d'Adda	S.P. n. 33	Naviglio di Bereguardo	Cavo Gambirone	Roggia Maina				S.S. n.526
	(T)	(T)	(T)		(T)	(P)		

Met. CERVIGNANO – MORTARA
DN 1400 (56"), DP 75 bar

00	02-03-12	EMISSIONE	AGUZZI	CECCONI	FRASSINELLI
INDICE	DATA	REVISIONI	ELABORATO	VERIFICATO	APPROVATO
			Dis. J01811-ENV-DW-100-0200		
			Comm. NR/11030		

Foglio
14
di 20
Scala
1:10000

IMPATTO PAESISTICO DEL PROGETTO



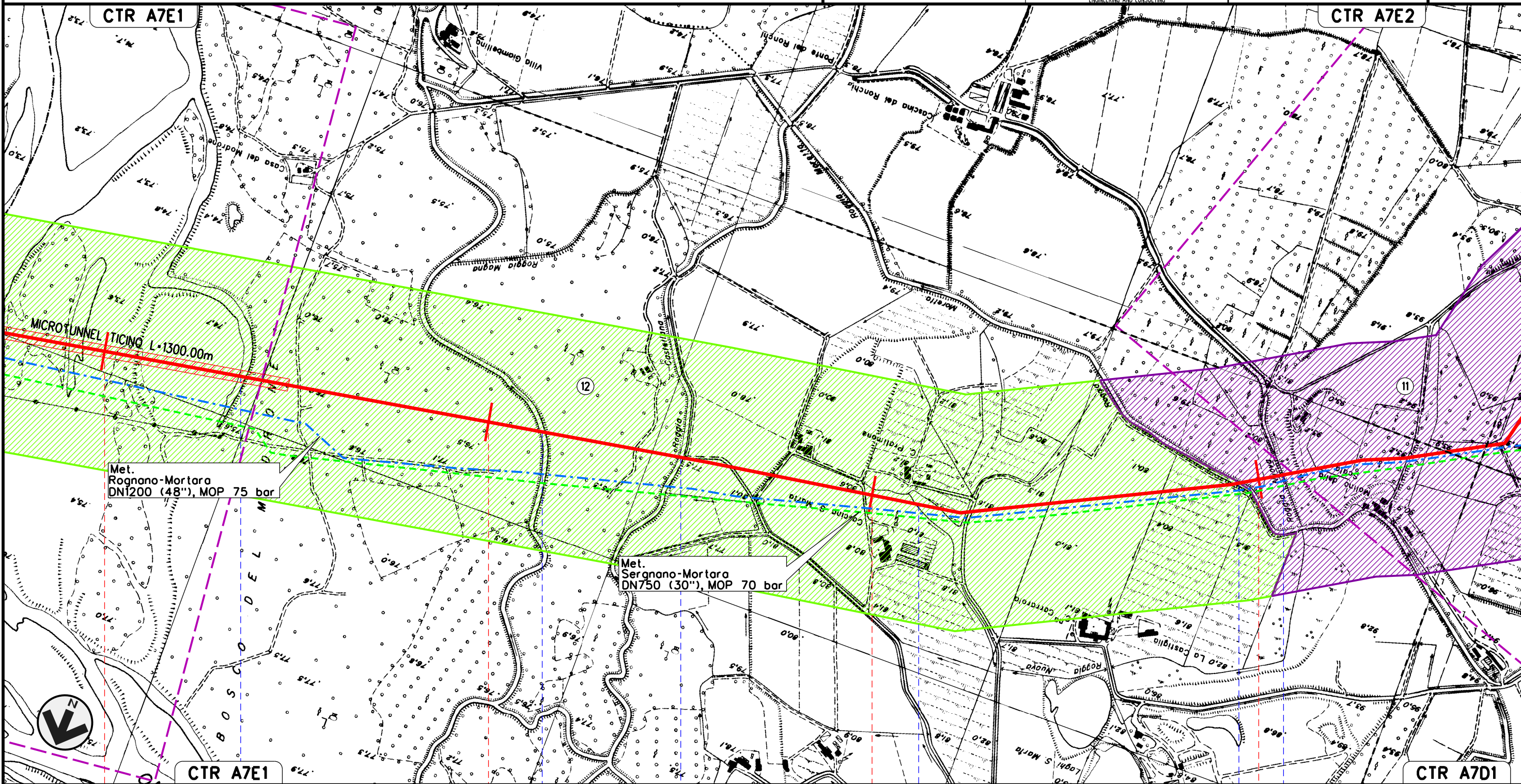
Il presente disegno e' di proprieta' aziendale - La Societa' tutelera' i propri diritti a termine di legge.

MOTTA VISCONTI 41		42		43		44	
BESATE	MOTTA VISCONTI	BESATE		MILANO		VIGEVANO	
BESATE		MILANO		Roggio Riuzzolo		Fiume Ticino	
S.S. n.526		MILANO		Roggio Riuzzolo		Fiume Ticino	
						Canale del Pubbiorello (o Pubbiorello)	
(P)			(A)		(G)		(A)

Met. CERVIGNANO – MORTARA
DN 1400 (56"), DP 75 bar

00	02-03-12	EMISSIONE	AGUZZI	CECCONI	FRASSINELLI	Foglio
INDICE	DATA	REVISIONI	ELABORATO	VERIFICATO	APPROVATO	15
			Dis. J01811-ENV-DW-100-0200			di 20
			Comm. NR/11030			Scala
						1:10000

IMPATTO PAESISTICO DEL PROGETTO



Il presente disegno e' di proprieta' aziendale - La Societa' tutelera' i propri diritti a termine di legge.

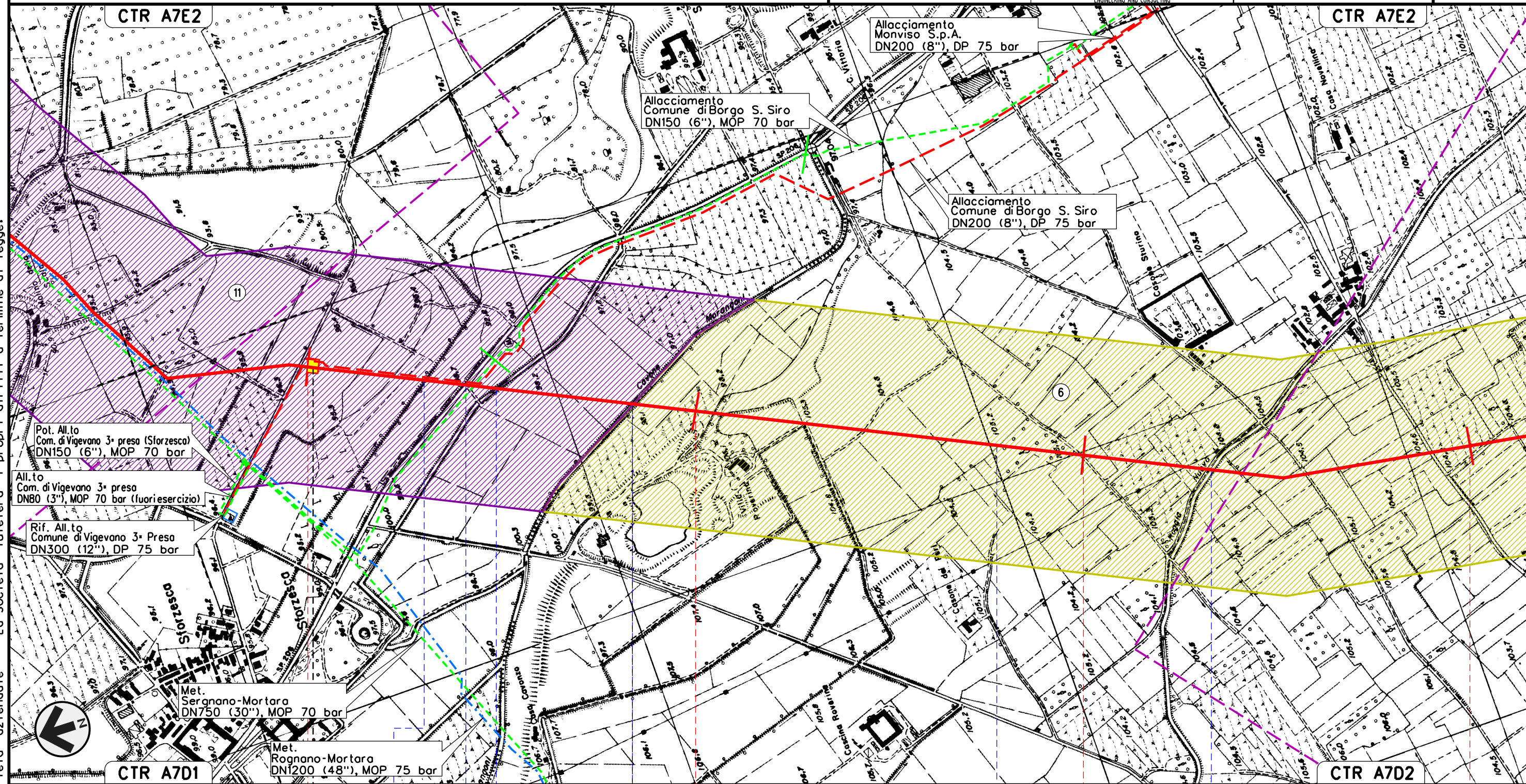
44	45	46	47						
VIGEVANO PAVIA									
Canale del Pubbirolo (o Pubbiorello)		Roggia Magna	Roggia Costellana	Cavo Pratimone	Roggia Moretta	Cavo dell'Occhio			
(G)	(A)	(T)	(T)	(P)	(T)	(T)	(T)	(T)	(T)

Met. CERVIGNANO – MORTARA
DN 1400 (56"), DP 75 bar

IMPATTO PAESISTICO DEL PROGETTO

00	02-03-12	EMISSIONE	AGUZZI	CECONI	FRASSINELLI
INDICE	DATA	REVISIONI	ELABORATO	VERIFICATO	APPROVATO
Dis. J01811-ENV-DW-100-0200			Comm. NR/11030		

Foglio
16
di 20
Scala
1:10000



Il presente disegno e' di proprieta' aziendale - La Societa' tutelera' i propri diritti a termine di legge.

VIGEVANO	48	49	50	51
PAVIA				
P.I.D.I. N. 8 km 48-015				
Roggia Grugnina	S.P. n.208	Cavo S. Vittore	Cavo Marangone	Roggia
				Roggia Nuova di Borgo S. Siro
	(T)			
	(T)	(T)	(T)	(T)
				(T)
				(P)

Met. CERVIGNANO – MORTARA
DN 1400 (56"), DP 75 bar

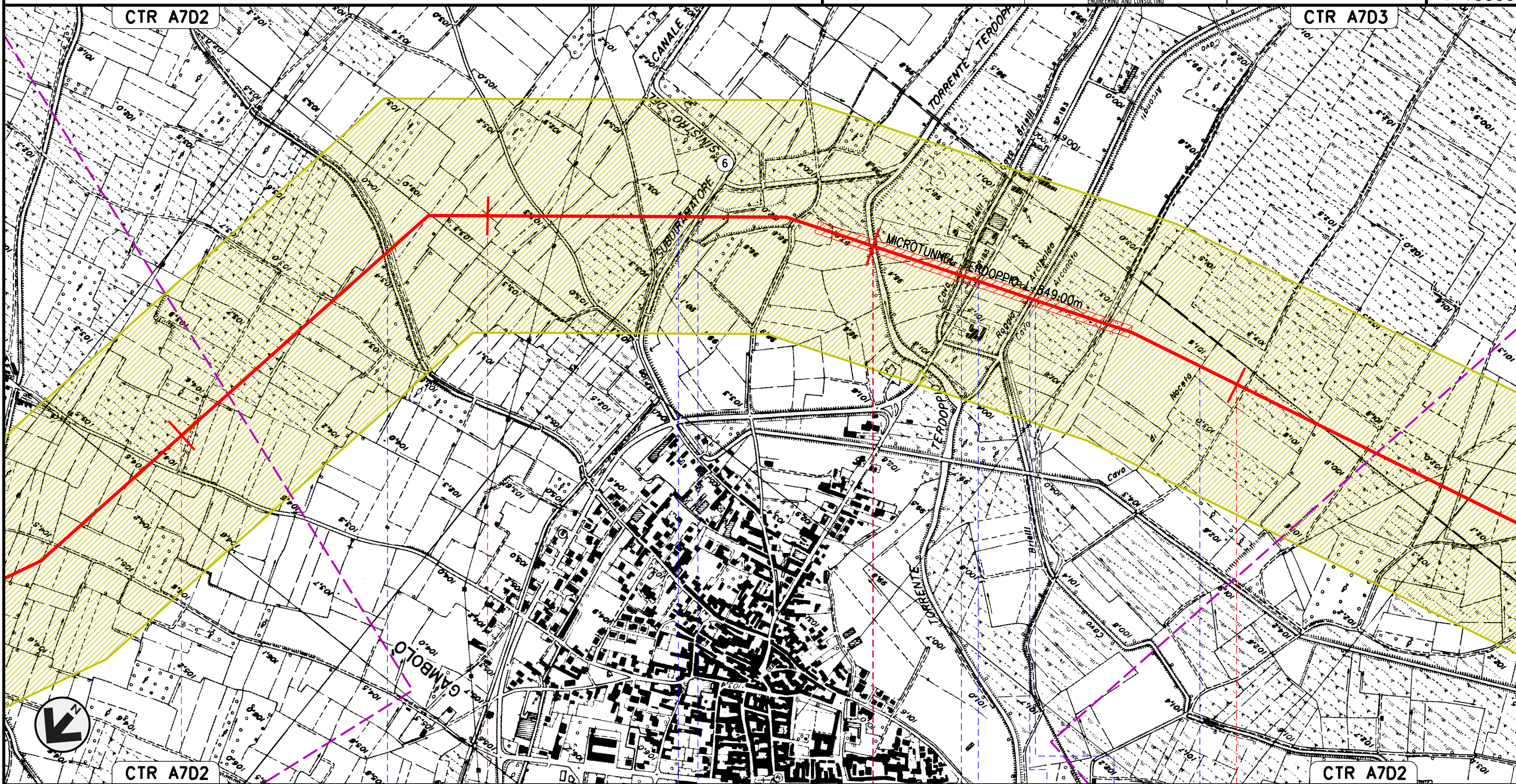
00	02-03-12	EMISSIONE	AGUZZI	CECONI	FRASSINELLI
INDICE	DATA	REVISIONI	ELABORATO	VERIFICATO	APPROVATO

Foglio
17
di 20
Scala
1:10000

IMPATTO PAESISTICO DEL PROGETTO



Dis. J01811-ENV-DW-100-0200
Comm. NR/11030



51 52 53 54

GAMBOLO'
PAVA

Roggia Subdiramatore sin. del Can. Cavour Torrente Terdoppio Cavo Brielli S.P. n.183 Roggia Arcipoldo Cavo Arconato Cavo di Noceto

(P)	(T)	(T)	(A)	(G)	(A)	(P)			

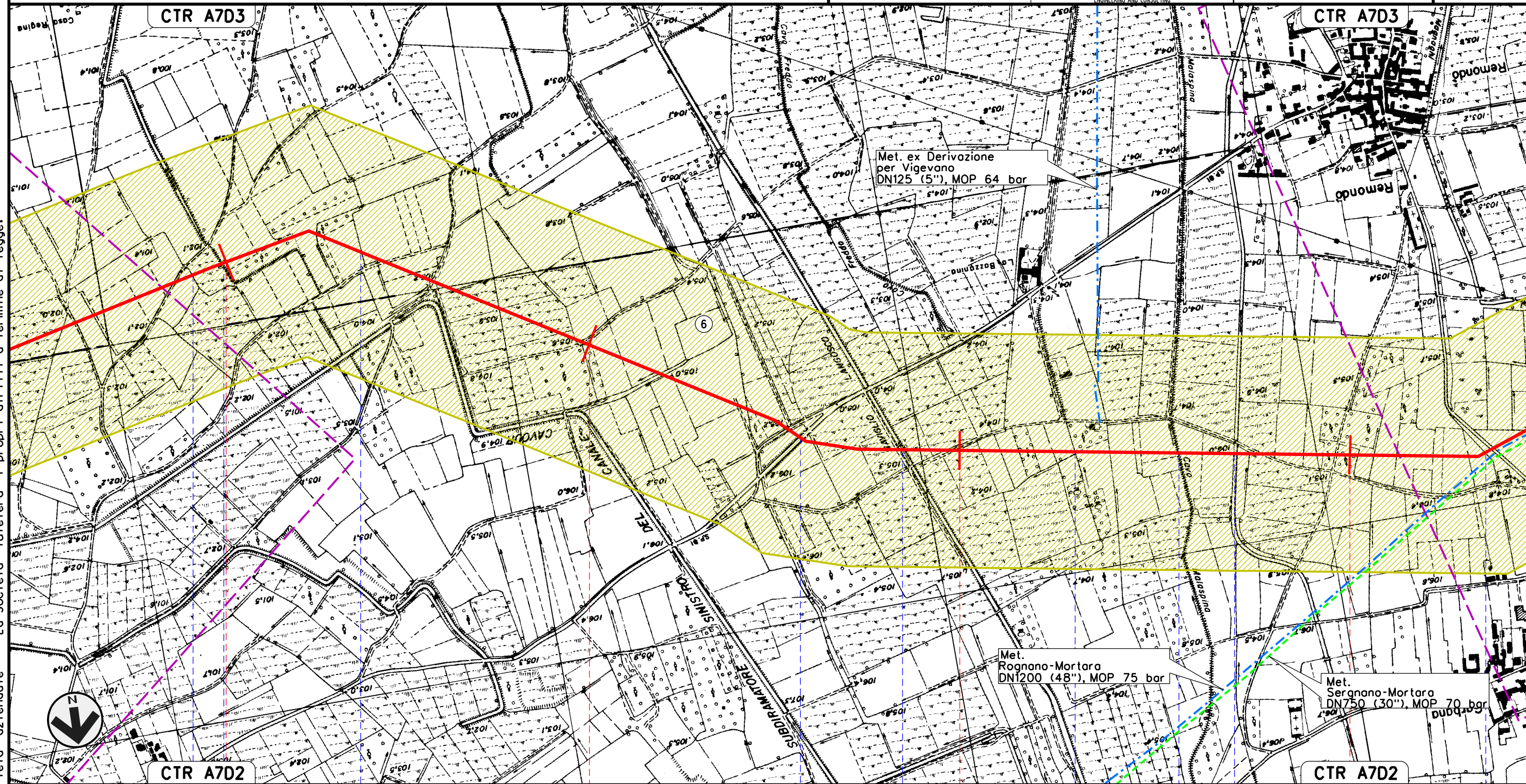
Il presente disegno e' di proprieta' aziendale - La Societa' tutelera' i propri diritti a termine di legge.

Met. CERVIGNANO – MORTARA
DN 1400 (56"), DP 75 bar

00	02-03-12	EMISSIONE	AGUZZI	CECONI	FRASSINELLI
INDICE	DATA	REVISIONI	ELABORATO	VERIFICATO	APPROVATO
			Dis. J01811-ENV-DW-100-0200		
			Comm. NR/11030		

Foglio
18
di 20
Scala
1:10000

IMPATTO PAESISTICO DEL PROGETTO



Il presente disegno e' di proprieta' aziendale - La Societa' tutelera' i propri diritti a termine di legge.

55	56	57	58
GAMBOLO' PAVIA			
Roggio	Cavo Magnani	Roggio	S.P. n.81
			Naviglio Langosco
			Roggio
			Cavo Malaspina
			Cavo dei Dossi
			Cavo Colla
(T)	(T)	(T)	(T)

Met. CERVIGNANO – MORTARA
DN 1400 (56"), DP 75 bar

00 02-03-12 EMISSIONE

AGUZZI CECONI FRASSINELLI

Foglio
19
di 20
Scala
1:10000

INDICE DATA REVISIONI

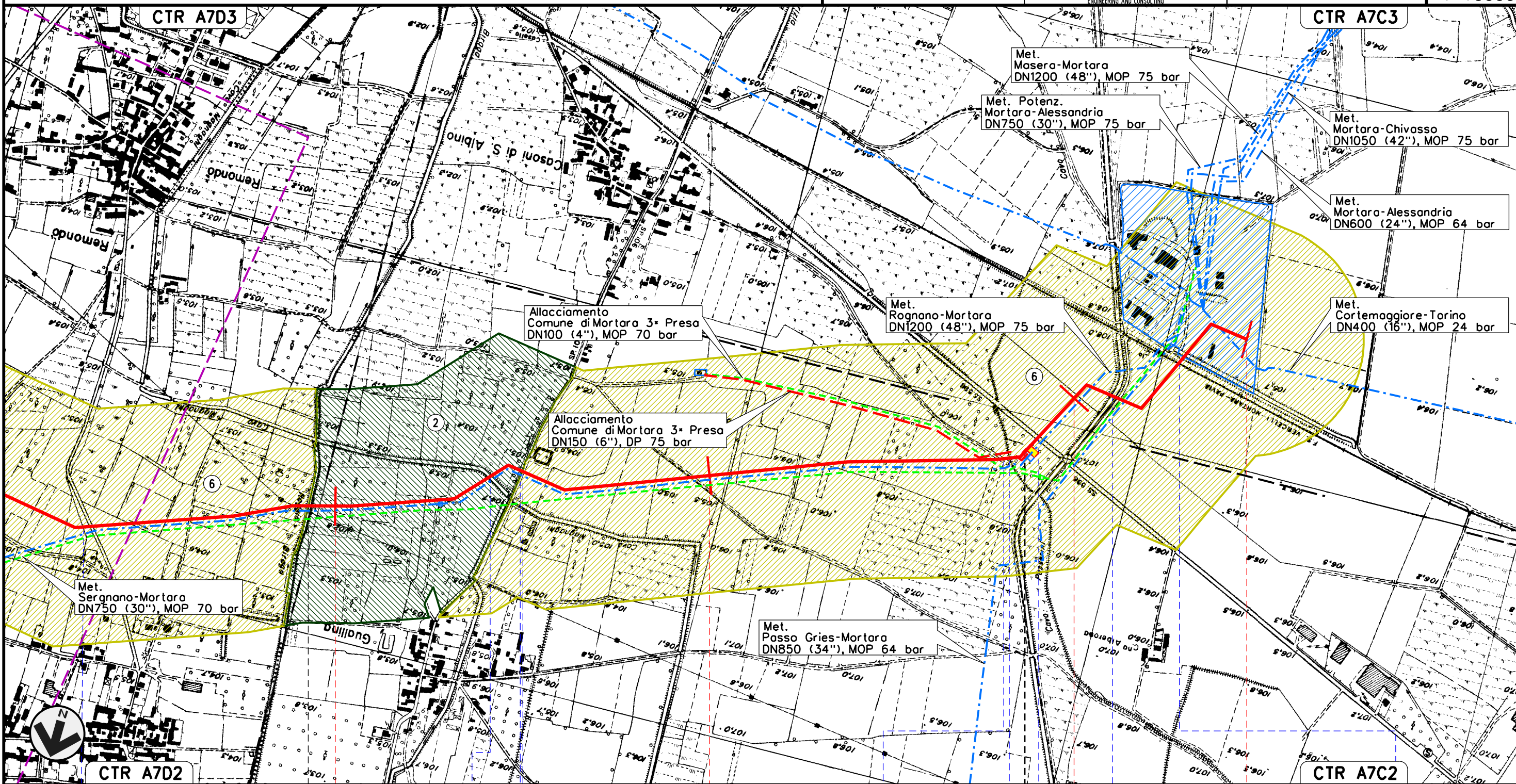
ELABORATO VERIFICATO APPROVATO



Dis. J01811-ENV-DW-100-0200

Comm. NR/11030

IMPATTO PAESISTICO DEL PROGETTO



Il presente disegno e' di proprieta' aziendale - La Societa' tutelera' i propri diritti a termine di legge.



GAMBOLO'

PAVIA

MORTARA

F.S. Vercelli-Mortara-Pavia

Cavo Colla

Roggia Birago

Cavo Demoniaie
gia' Magnaghi

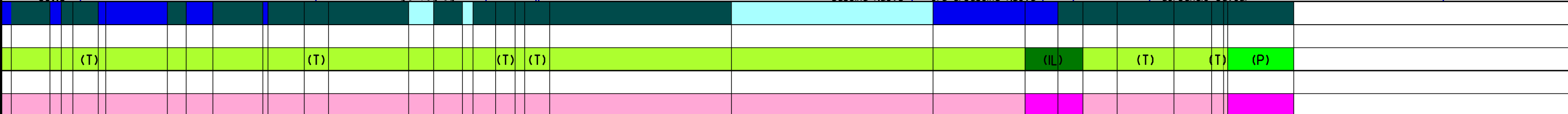
Roggia S.P. n.106

Cavetto
Cascina Nuova

Cavo gia' Passerini
ora di Cascina Nuova

S.S. n.596


Subdiram. destro
del Canale Cavour












IMPATTO PAESISTICO DEL PROGETTO

LEGENDA

SIMBOLOGIA CARTOGRAFICA

- | | | | |
|---|---|--|---|
|  | Metanodotto in progetto |  | Altre condotte di terzi |
|  | Metanodotti in esercizio |  | Altri metanodotti in progetto |
|  | Metanodotti da porre fuori esercizio e recuperare |  | Gallerie, Tunnel, Mini-Microtunnel, Raise Boring e T.O.C. |
|  | Aree impianti stacco-terminale in progetto |  | Impianti di linea in progetto |
|  | Aree impianti stacco-terminale esistenti |  | Impianti di linea su rete in esercizio |
|  | Limite sovrapposizione fogli |  | Impianti di linea da porre fuori esercizio e recuperare |
| | |  | T.E.E.M. in progetto |

SIMBOLOGIA MECCANICA


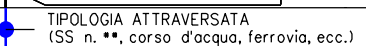
-  Punto di intercettazione di linea (P.I.L.)
-  Punto di intercettazione di derivazione importante (P.I.D.I.)
-  Punto di intercettazione di derivazione semplice con stacco da P.I.L. (P.I.D.S.)
-  Punto di intercettazione e derivazione semplice con stacco da Linea (P.I.D.S.)
-  Punto di intercettazione con discaggio di allacciamento (P.I.D.A.)
-  Punto predisposto per il discaggio di allacciamento (P.P.D.A.)
-  Punto di sezionamento elettrico terminale (P.S.E.T.)
-  Stazione predisposta per lancio e ricevimento PIG
-  Impianto di riduzione/egolazione della pressione

SIMBOLOGIA TEMATICA

UNITA' DI PAESAGGIO

-  1 Ambiti di rilievo vegetazionale
-  2 Aree agricole di consolidamento dai caratteri naturalistici
-  3 Campagna irrigua
-  4 Campagna irrigua del Lodigiano
-  5 Paesaggio agricolo infrastrutturale
-  6 Pianura irrigua della Lomellina
-  7 Pianura irrigua Pavese
-  8 Rete idrica di importanza storica
-  9 Sistema agricolo di conversione
-  10 Valle dei corsi d'acqua minori
-  11 Valle del Ticino ambiti agricoli
-  12 Valle del Ticino ambiti naturalistici

Il presente disegno è di proprietà aziendale - La Società tutela i propri diritti a termine di legge.

Progressiva chilometrica	N.				
Comuni					
Province					
Impianti					
Attraversamenti					
Sensibilita' del sito	LIVELLO 1	LIVELLO 2	LIVELLO 3	LIVELLO 4	LIVELLO 5
Incidenza del progetto	LIVELLO 1	LIVELLO 2	LIVELLO 3	LIVELLO 4	
	(A): Allargamenti di fascia; (G): Gallerie; (IL): Impianti di Linea; (P): Piazzole; (T): Trivello				
Impatto	LIVELLO da 1 a 4	LIVELLO da 5 a 15	LIVELLO da 16 a 25		