

**Appendice N**  
**Verifica Preventiva dell'Interesse**  
**Archeologico - Opere di Connessione**  
**alla RTN**

Doc. No. P0024066-1-H7 Rev. 0 - Aprile 2022



# Impianto di pompaggio "PESCOPAGANO"

## Opere di connessione alla RTN


### SIA

Comuni di Bisaccia, Calitri, Cairano (AV) e di Pescopagano (PZ)

### COMMITTENTE



#### PROGETTAZIONE



### GEOTECH S.r.l.

SOCIETA' DI INGEGNERIA  
Via T.Nani, 7 Morbegno (SO)  
Tel. +39 0342610774  
E-mail: [info@geotech-srl.it](mailto:info@geotech-srl.it)  
Sito: [www.geotech-srl.it](http://www.geotech-srl.it)

Progettista: Ing. Pietro Ricciardini

#### DITTA ARCHEOLOGICA



### Cristellotti & Maffei s.r.l.

RESTAURO - DIAGNOSTICA - ARCHEOLOGIA

Via Cesare Abba 2, 38122 Trento  
+39 0175219040  
[l.maffei@libero.it](mailto:l.maffei@libero.it)  
[www.cristellottimaffei.it](http://www.cristellottimaffei.it)

## Elenco elaborati

### Verifica preventiva dell'interesse archeologico



REV.	DESCRIZIONE	DATA	REDATTO	VERIFICATO	APPROVATO
00	PROGETTO DEFINITIVO	25/10/2021	Geotech S.r.l.	Geotech S.r.l.	Geotech S.r.l.
Codice commessa: G829		Codifica documento: G829_SIA_E_029_EI_elab_ViARCH_1-1_REV00			

Nome elaborato	Parti	Scala	Codice documento
Elenco elaborati VIArch	1	-	G829_SIA_E_029_El_elab_ViARCH_1-1_REV00
Carta uso del suolo	2	15.000	G829_SIA_T_011_Carta_uso_suolo_X-2_REV00
Relazione archeologica	1	-	G829_SIA_R_025_Rel_archeo_1-1_REV00
Carta delle attestazioni archeologiche	4	15.000	G829_SIA_T_026_Carta_att_archeo_X-4_REV00
Carta delle unità di ricognizione con visibilità dei suoli	4	5.000	G829_SIA_T_027_Carta_unità_ricogniz_visib_suoli_X-4_REV00
Carta del rischio archeologico relativo	4	5.000	G829_SIA_T_028_Carta_rischio_archeo_rel_X-4_REV00