PLANIMETRIA FASE "2" - Scala 1:1000

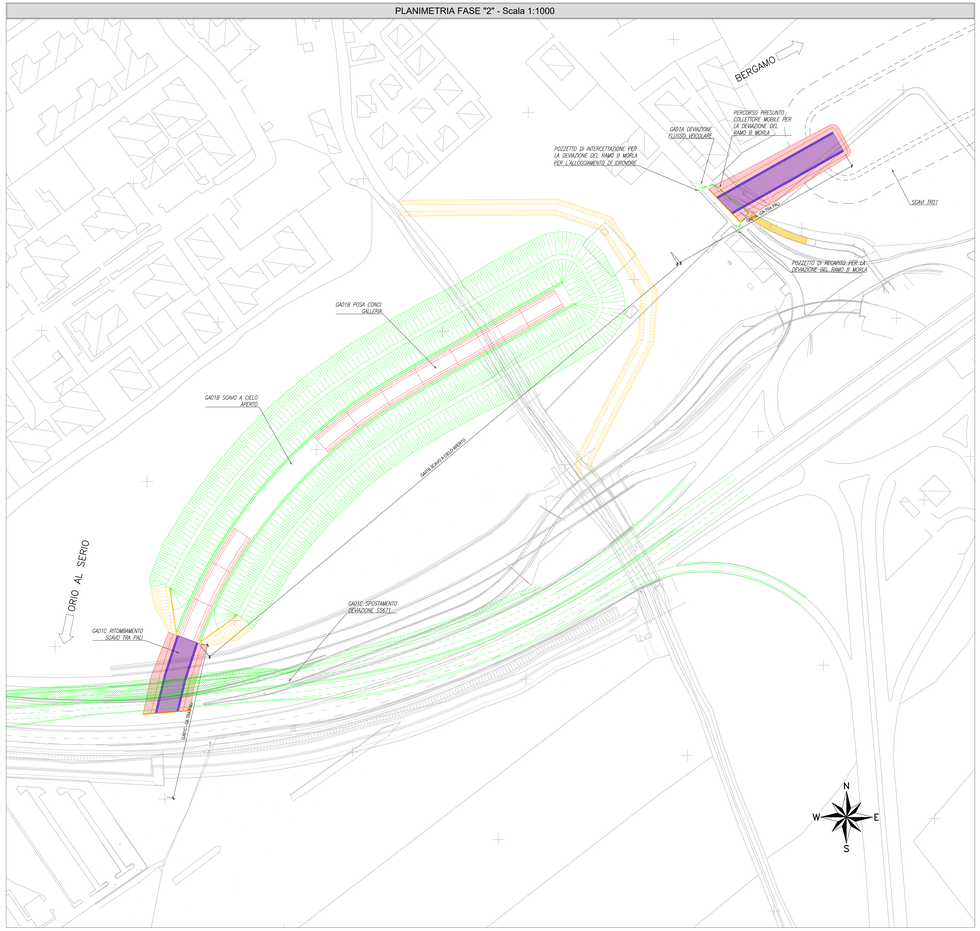

PLANIMETRIA FASE "3" - Scala 1:1000

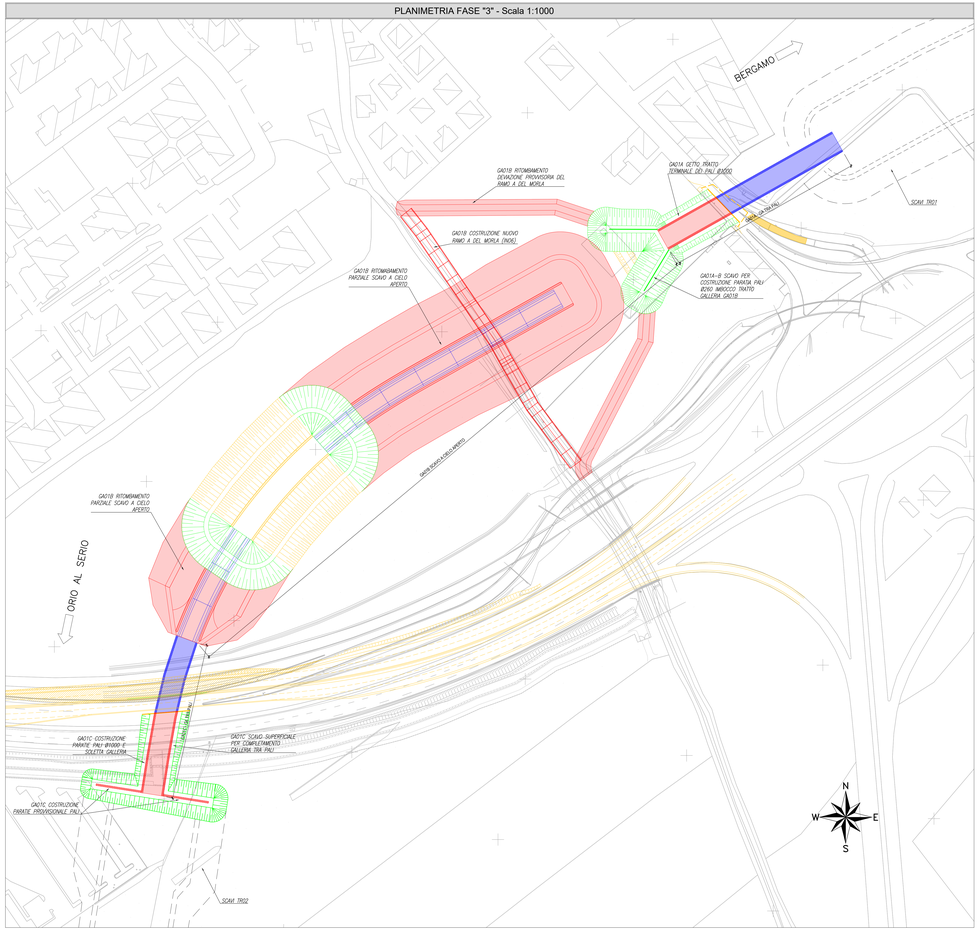

DESCRIZIONE FASE "2"

- Rifondamento degli scavi della galleria tra pali nel tratto a nord dello "SS671" e nel tratto a nord di "Via per Orio";
- Deviazione provvisoria a nord della SS671 al di sopra del tratto di galleria tra pali GA01C;
- Spostamento a nord del senso unico alternato su "Via per Orio" mantenendo la chiusura della pista ciclabile e l'utilizzo di semafori.
- Deviazione del ramo B del Morla;
- Scavo di parte del tratto di galleria GA01B compreso tra la deviazione del ramo "A" del Morla e l'inizio della galleria GA01C;
- Realizzazione dei conci dal 9 al 15 e dal 19 al 21 della galleria GA01B;

DESCRIZIONE FASE "2"

- Rifondamento parziale dello scavo a cielo aperto nel tratto di galleria GA01B a seguito della posa dei conci dal 9 al 15 e dal 19 al 21;
- Costruzione del nuovo ramo "A" del Morla;
- Scavo superficiale, esecuzione della paratia di pali Ø1000 e realizzazione della soletta per il rimanente tratto della galleria GA01C;
- Scavo superficiale, esecuzione della paratia di pali Ø1000, della paratia provvisionale di micropali Ø250 e realizzazione della soletta per il rimanente tratto di galleria GA01A a sud di "Via per Orio";
- Rifondamento parziale degli scavi per il tratto provvisorio di deviazione del ramo "A" del Morla non interessato dagli scavi per le paratie di pali.

LEGENDA

- OPERE PROVVISORIE ESEGUITE IN QUESTA FASE
- OPERE PROVVISORIE ESEGUITE NELLE FASI PRECEDENTI
- OPERE DEFINITIVE ESEGUITE IN QUESTA FASE
- OPERE DEFINITIVE ESEGUITE NELLE FASI PRECEDENTI

KEY PLAN

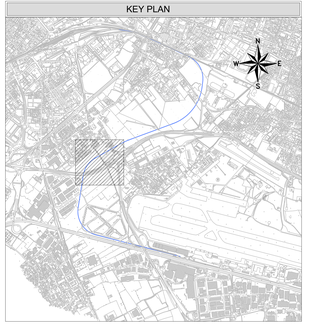

COMMITTENTE:

RFI RETE FERROVIARIA ITALIANA
GRUPPO FERROVIE DELLO STATO ITALIANE

PROGETTAZIONE:

ITALFERR
GRUPPO FERROVIE DELLO STATO ITALIANA

CUP: J81D19000000009

U.O. INFRASTRUTTURE NORD

PROGETTO DEFINITIVO

NUOVO COLLEGAMENTO FERROVIARIO STAZIONE DI BERGAMO - "AEROPORTO ORIO AL SERIO"

LOTTO 1: NUOVA LINEA BERGAMO-ORIO AL SERIO CON MODIFICHE ALLA RADICE EST DEL PRG DI BERGAMO E PRG DI ORIO AL SERIO

GALLERIE FERROVIARIE

GA01 - Galleria ferroviaria da km 2+771 a km 3+396

Planimetria Fase 2 e Fase 3

SCALA: 1:1000

COMMESSA	LOTTO	FASE	ENTE	TIPO DOC.	OPERA/DISCIPLINA	PROGR.	REV.
NM27	01	D	26	P7	GA0100	003	A

Rev.	Descrizione	Redatto	Data	Verificato	Data	Approvato	Data	Autorizzato Data
A	Emissione esecutiva	A. Perego	Giugno 2020	R. Lastrucci	Giugno 2020	L.Leonardi	Giugno 2020	A. Perego Giugno 2020

File: NM2701D26PTGA0100003A.dwg

n.Elab.: