

Figura 1 - Localizzazione sorgenti sonore S1, S2 e recettori di riferimento (Rec 1, Rec 2)

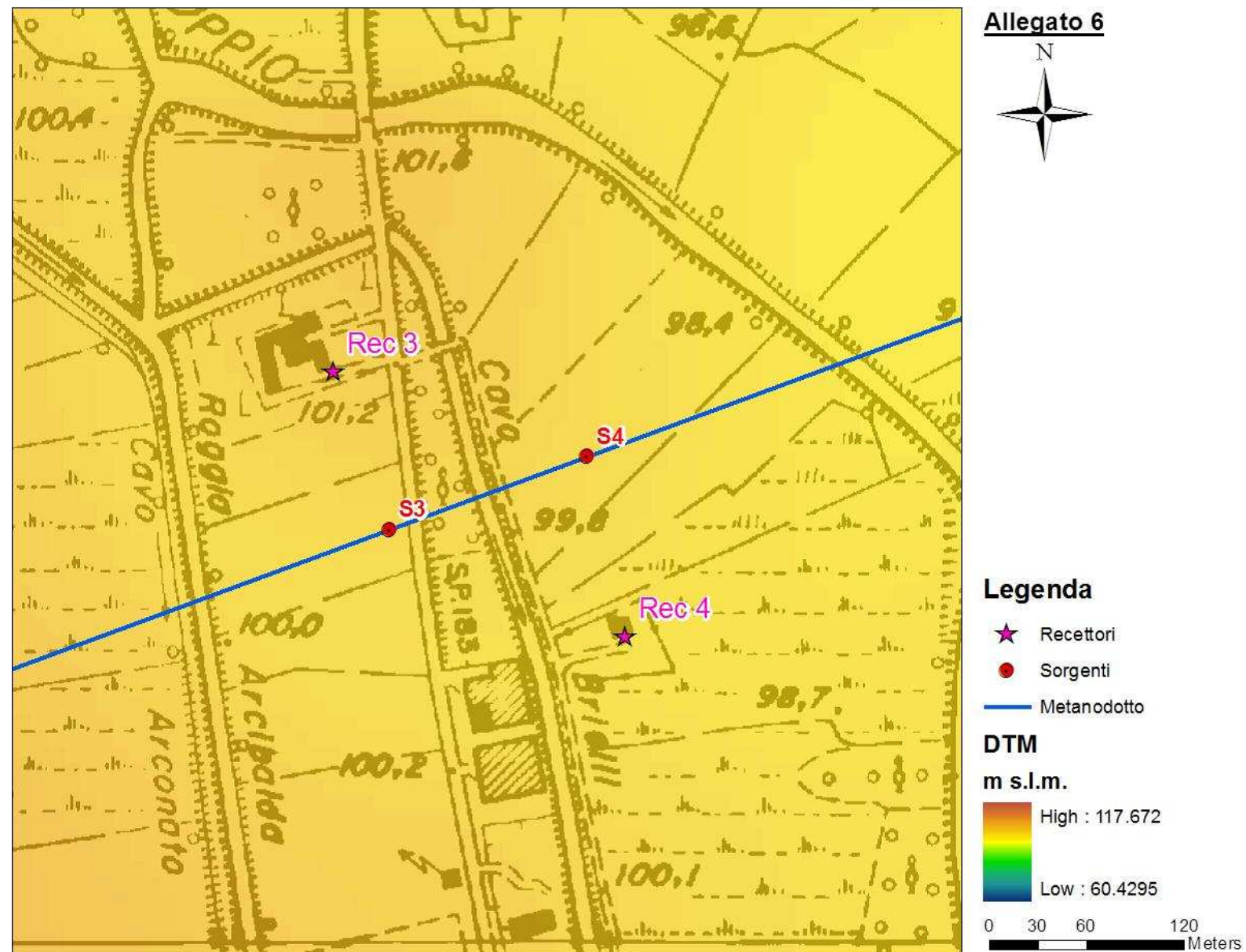


Figura 2 - Localizzazione sorgenti sonore S3, S4 e recettori di riferimento (Rec 3, Rec 4)

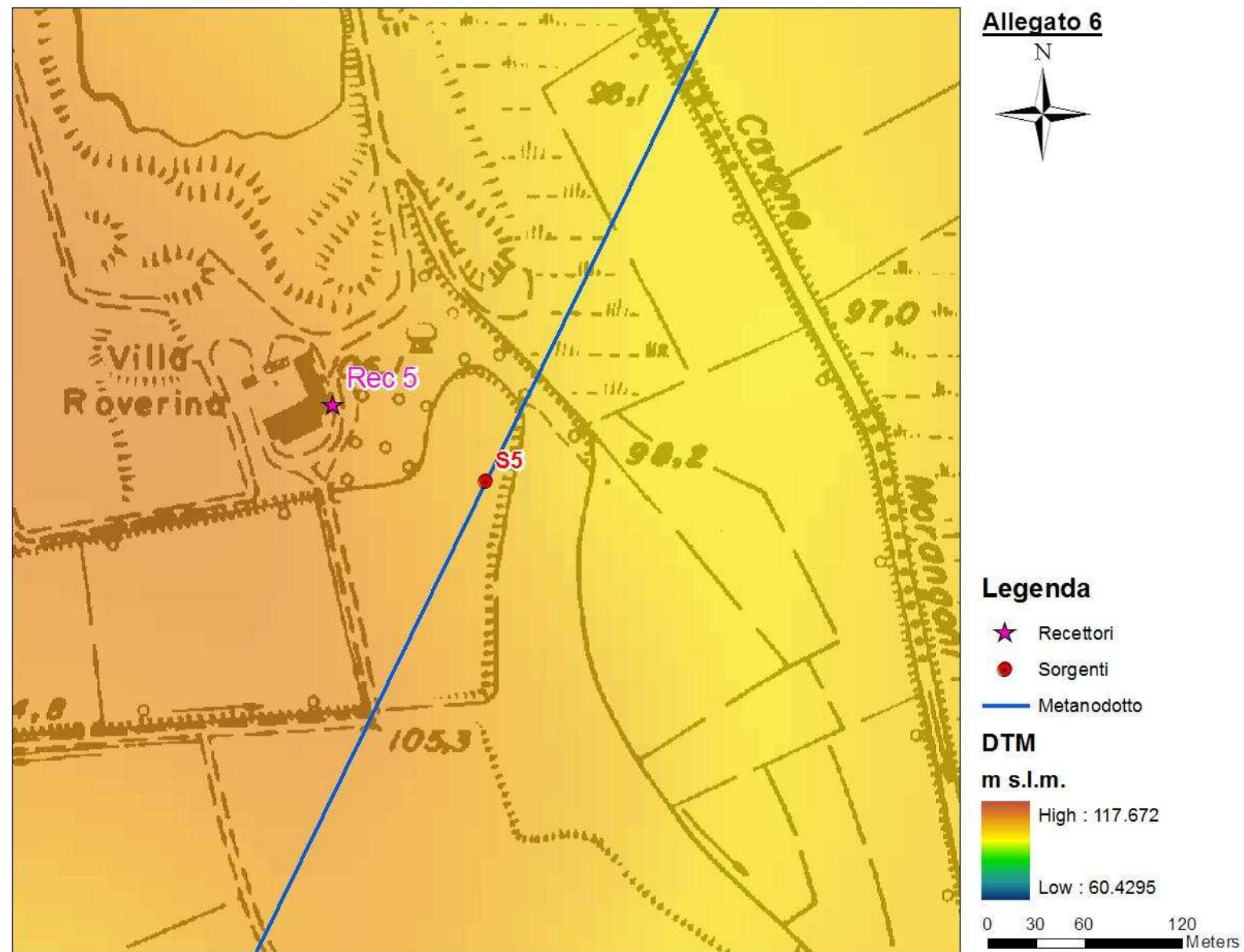


Figura 3 - Localizzazione sorgente sonora S5 e recettori di riferimento (Rec 5)



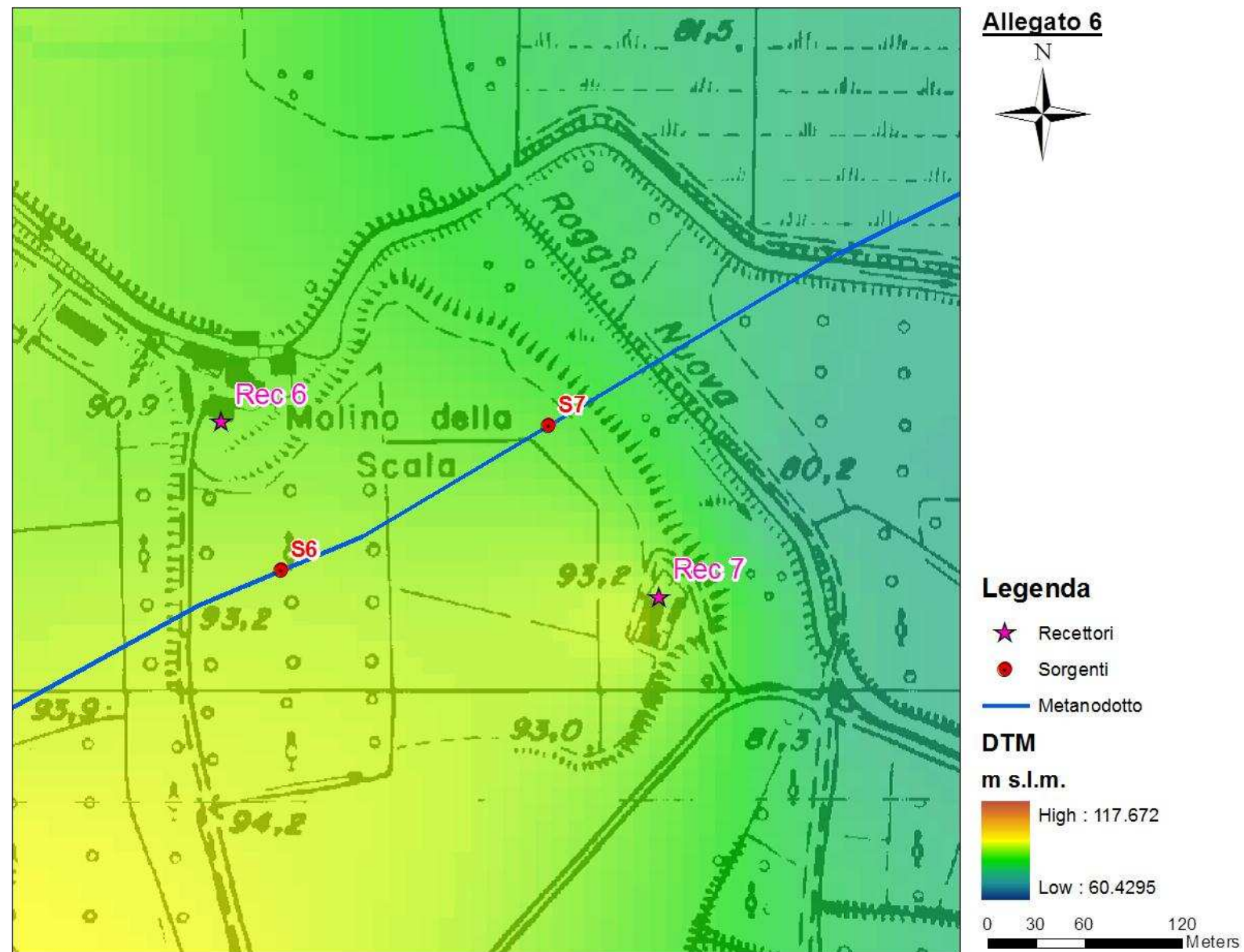


Figura 4 - Localizzazione sorgenti sonore S6, S7 e recettori di riferimento (Rec 6, Rec 7)

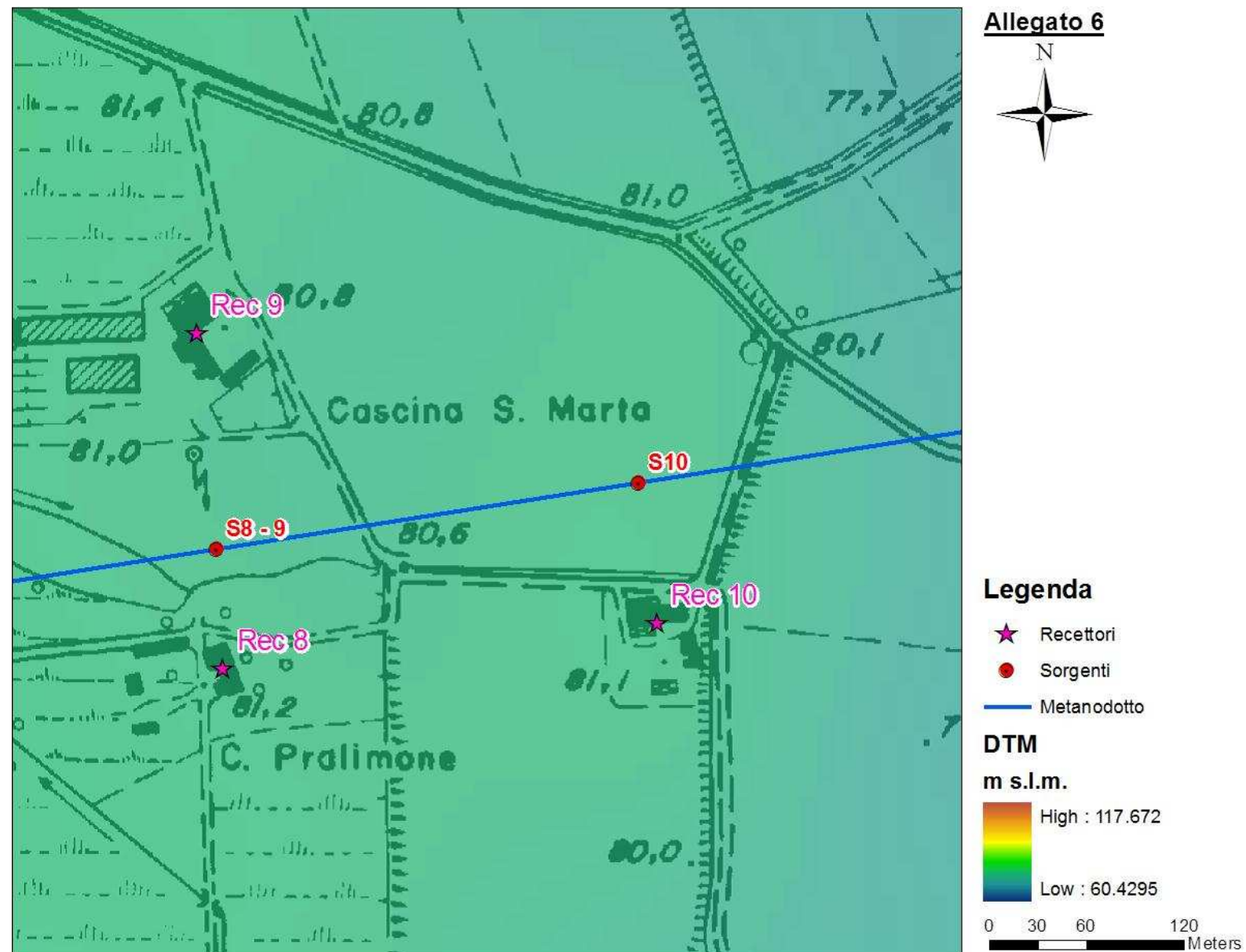


Figura 5 - Localizzazione sorgenti sonore S8-9, S10 e recettori di riferimento (Rec 8, Rec 9, Rec 10)

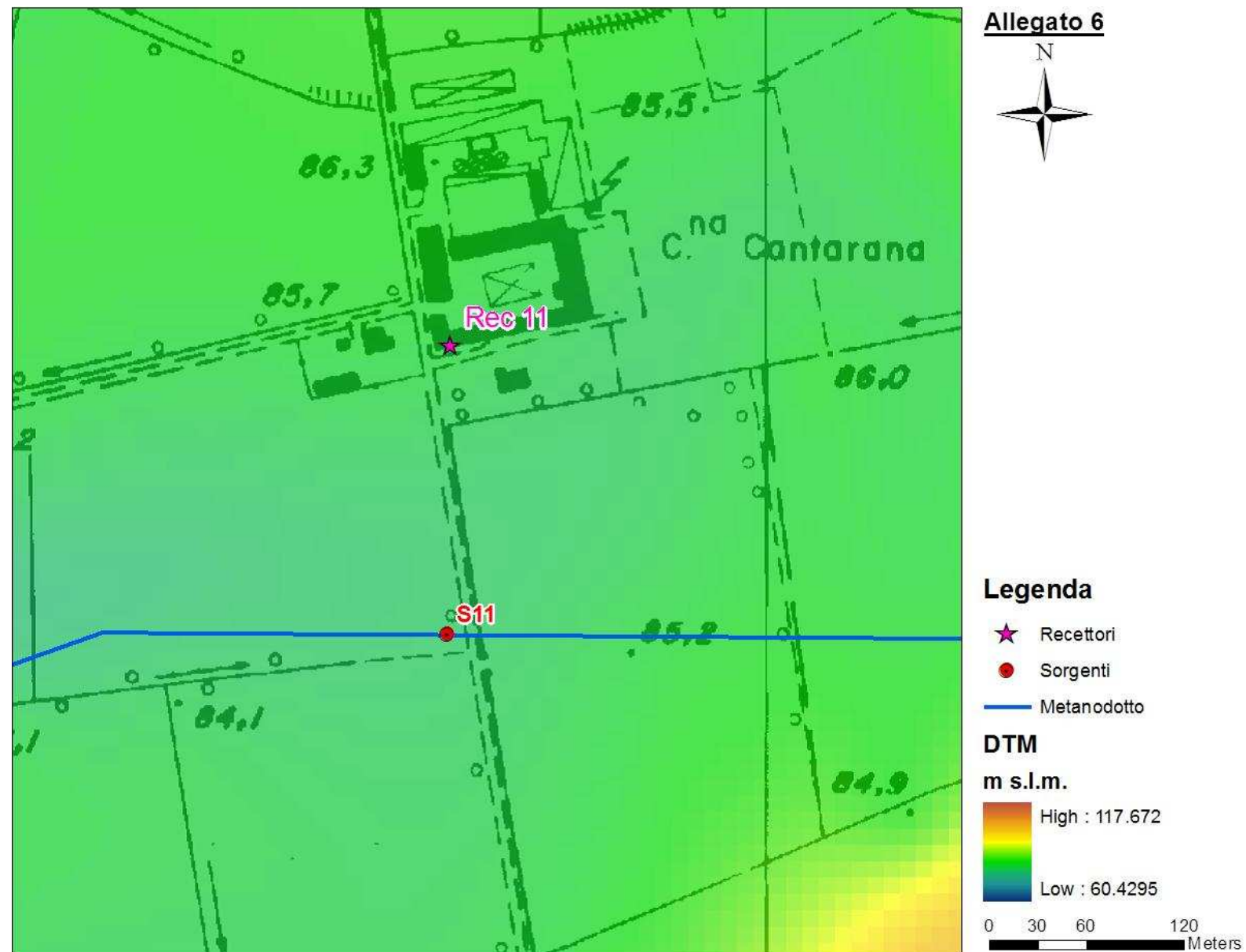


Figura 6 - Localizzazione sorgente sonora S11 e recettore di riferimento (Rec 11)



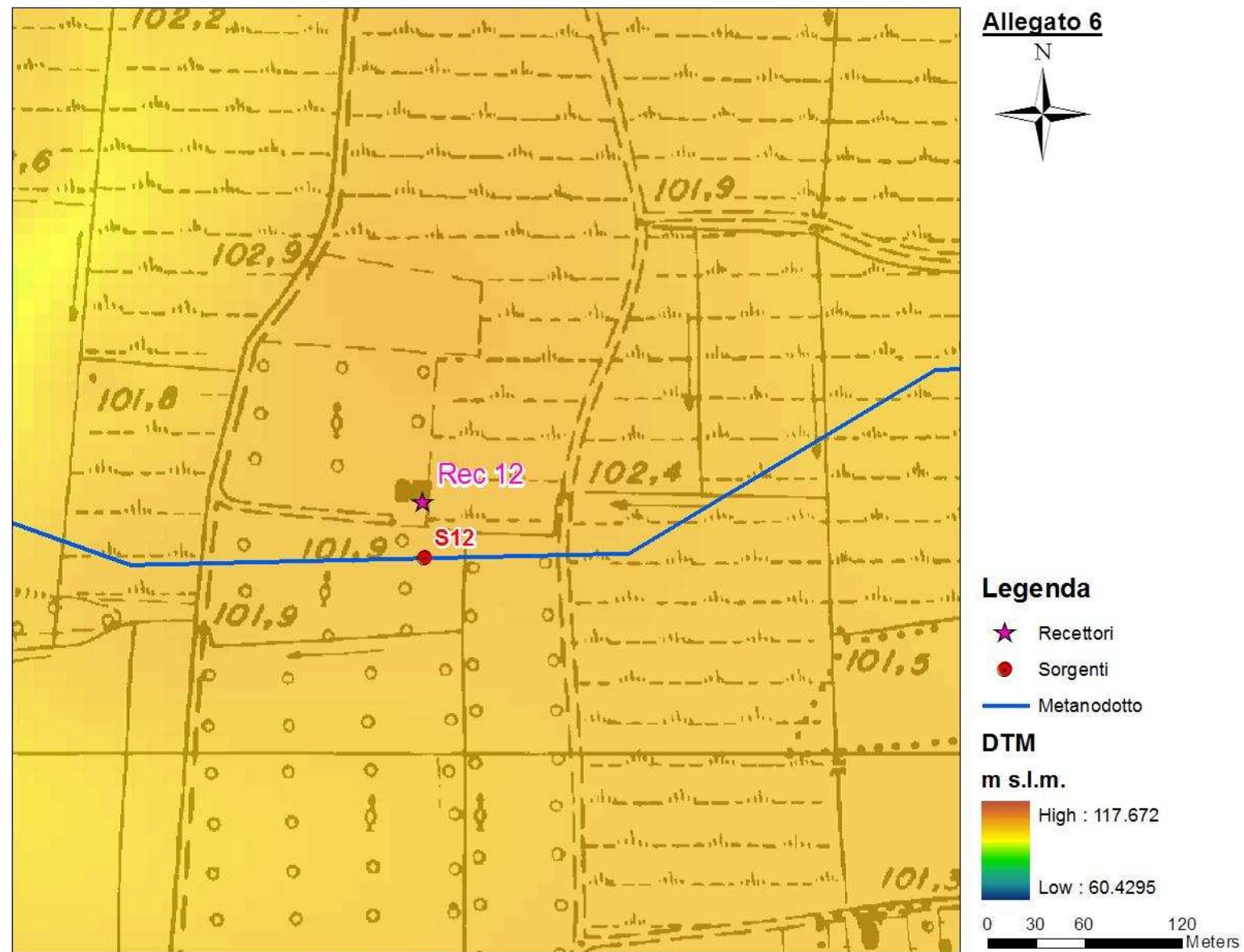
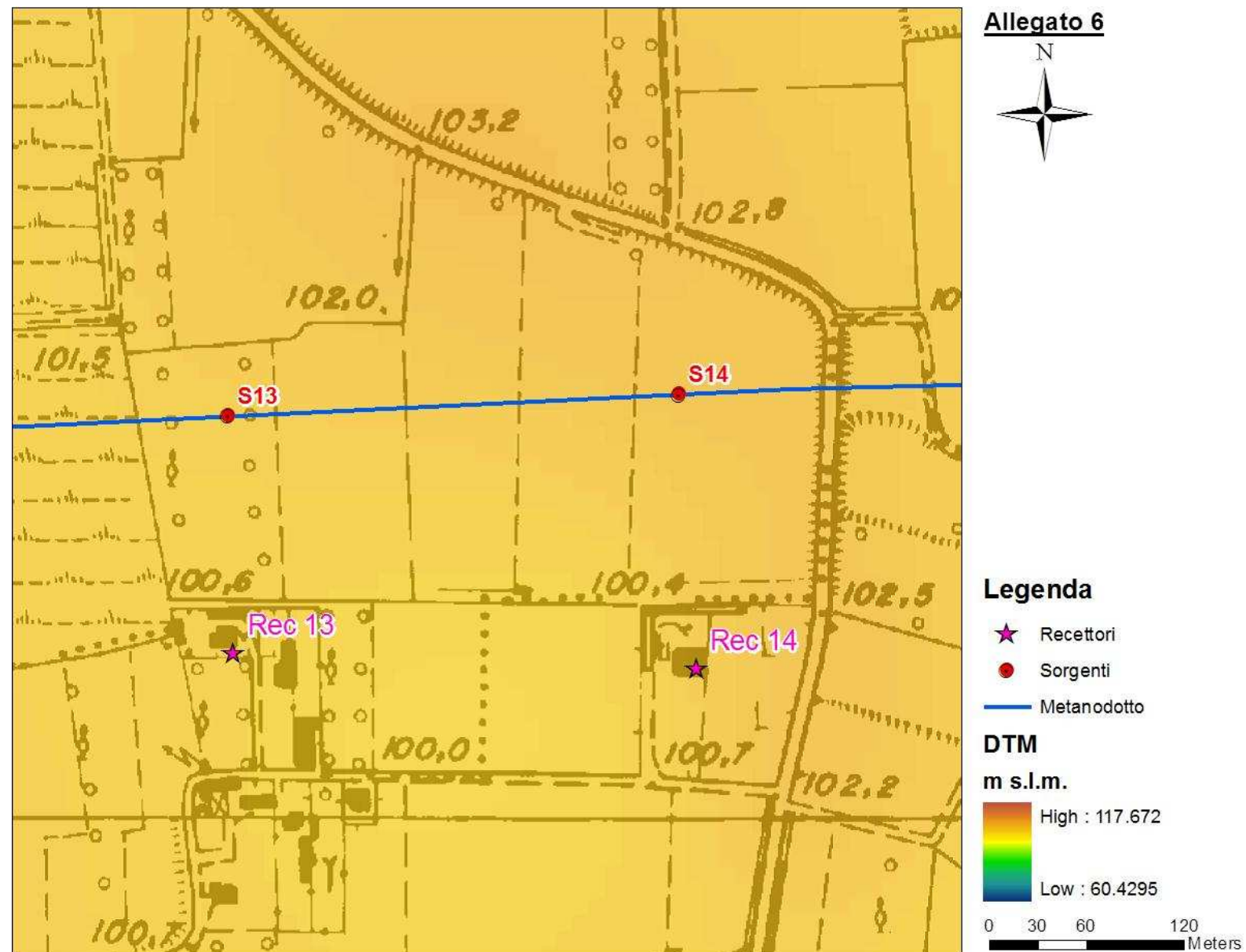
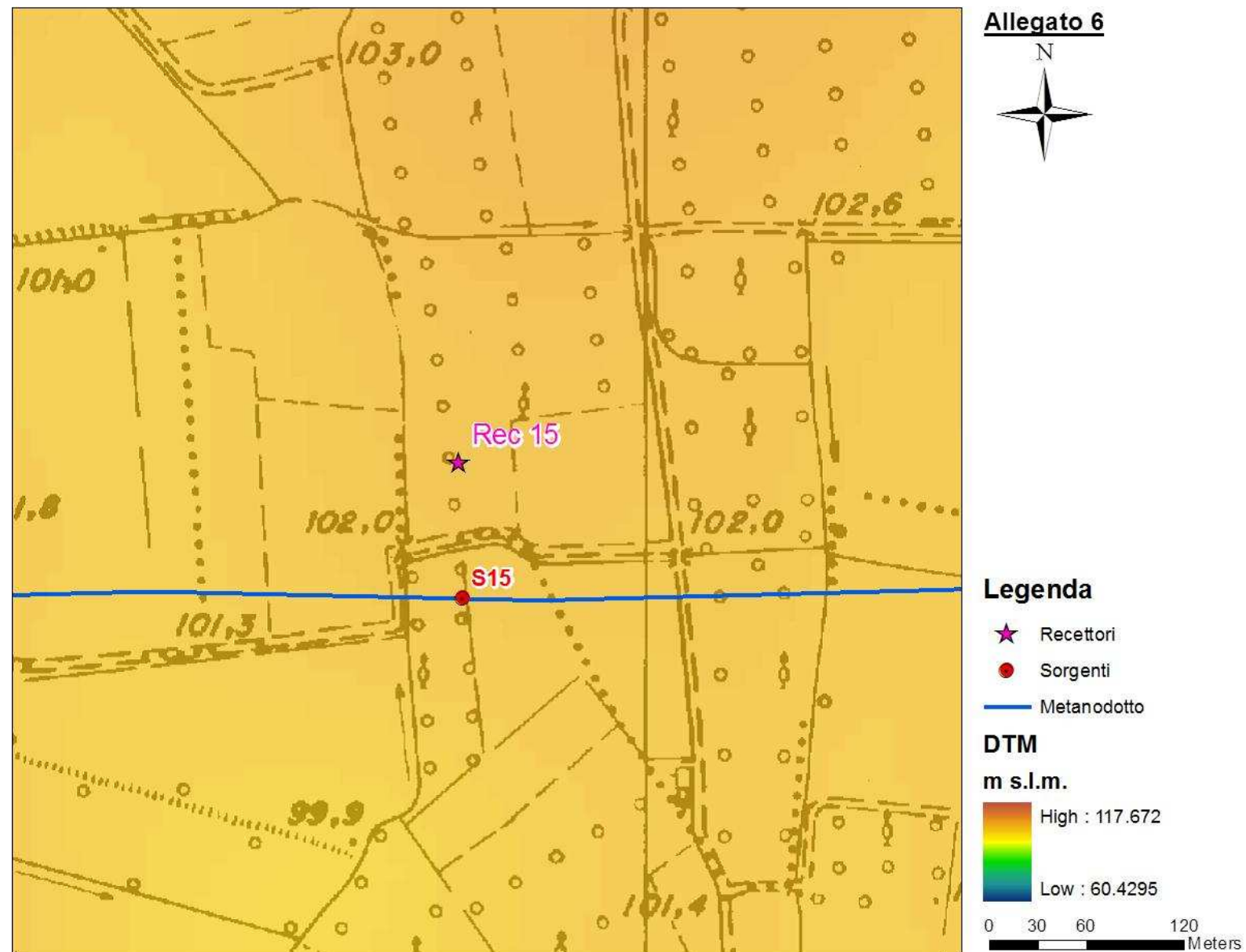


Figura 7 - Localizzazione sorgente sonora S12 e recettore di riferimento (Rec 12)



**Figura 8 - Localizzazione sorgenti sonore S13, S14 e recettore di riferimento (Rec 13, Rec 14)**





**Figura 9 - Localizzazione sorgente sonora S15 e recettore di riferimento (Rec 15)**

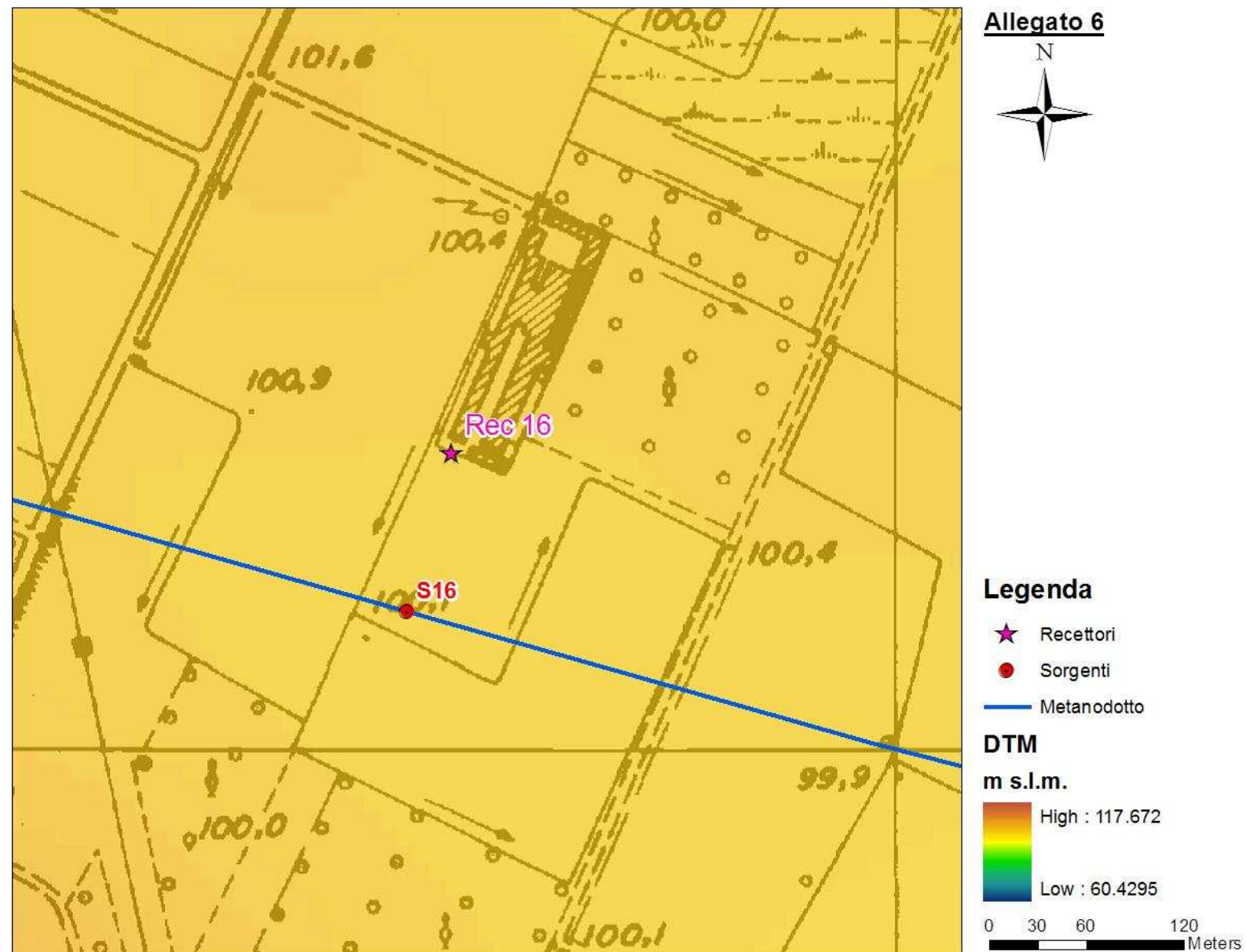
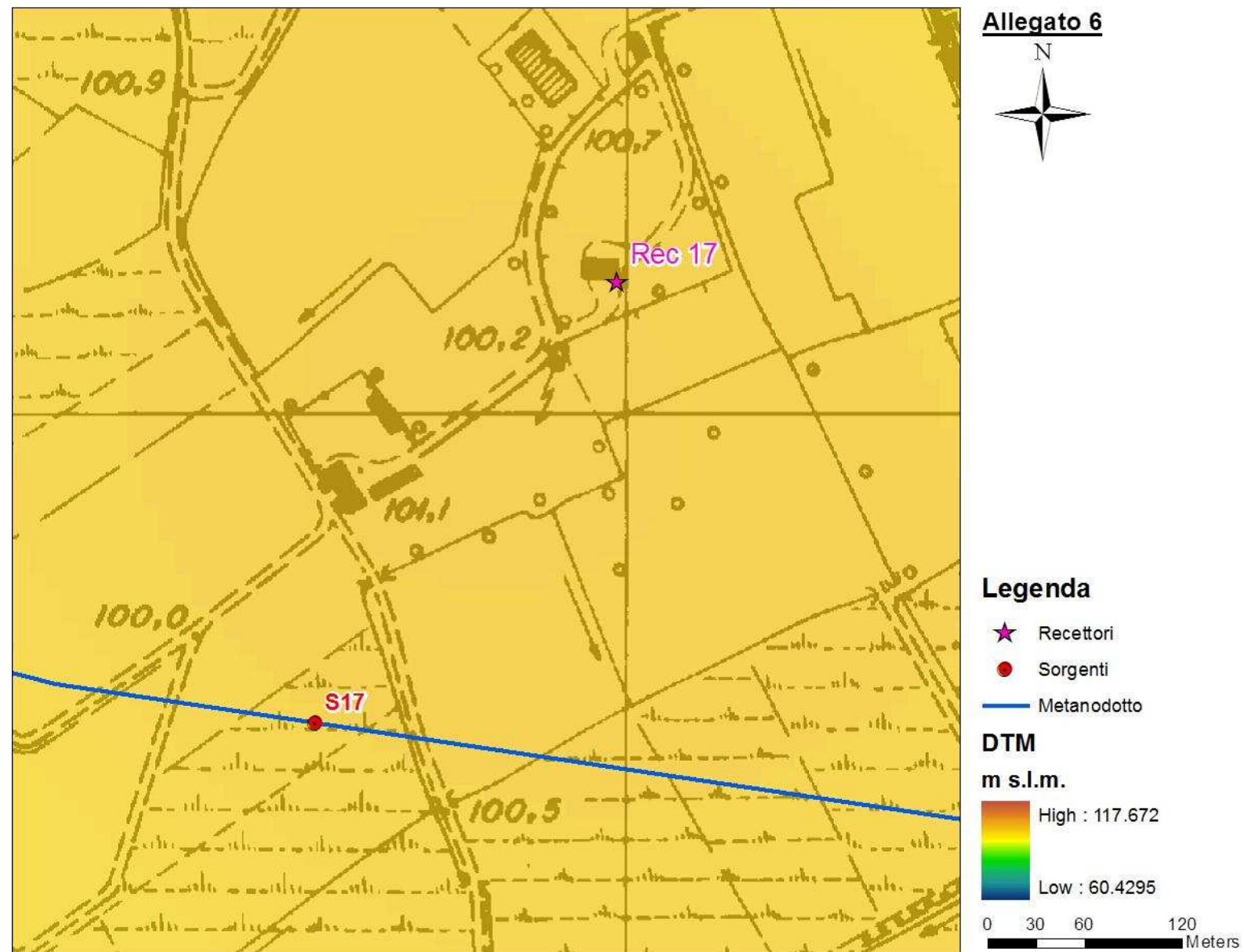


Figura 10 - Localizzazione sorgente sonora S15 e recettore di riferimento (Rec 15)



**Figura 11 - Localizzazione sorgente sonora S17 e recettore di riferimento (Rec 17)**



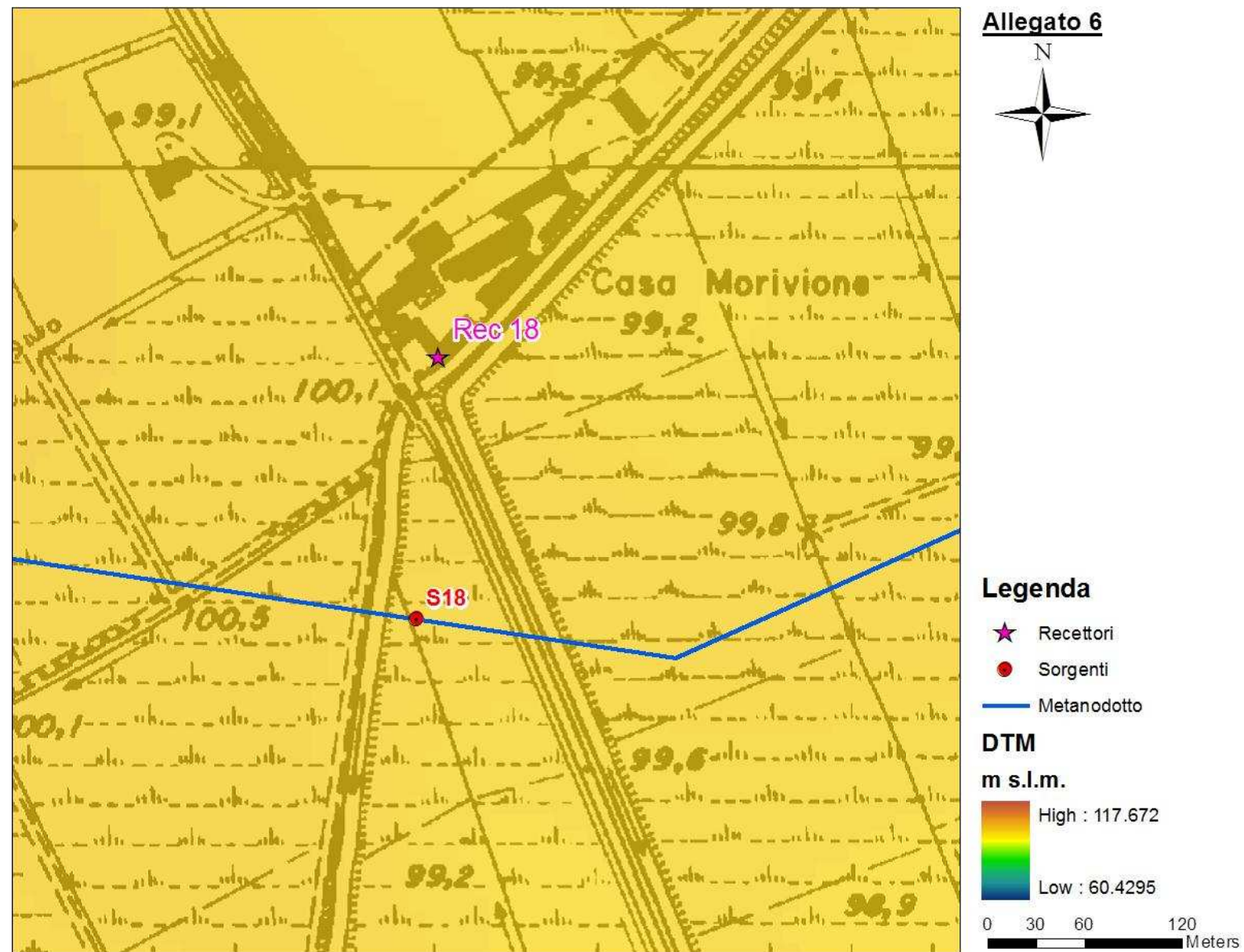


Figura 12 - Localizzazione sorgente sonora S18 e recettore di riferimento (Rec 18)

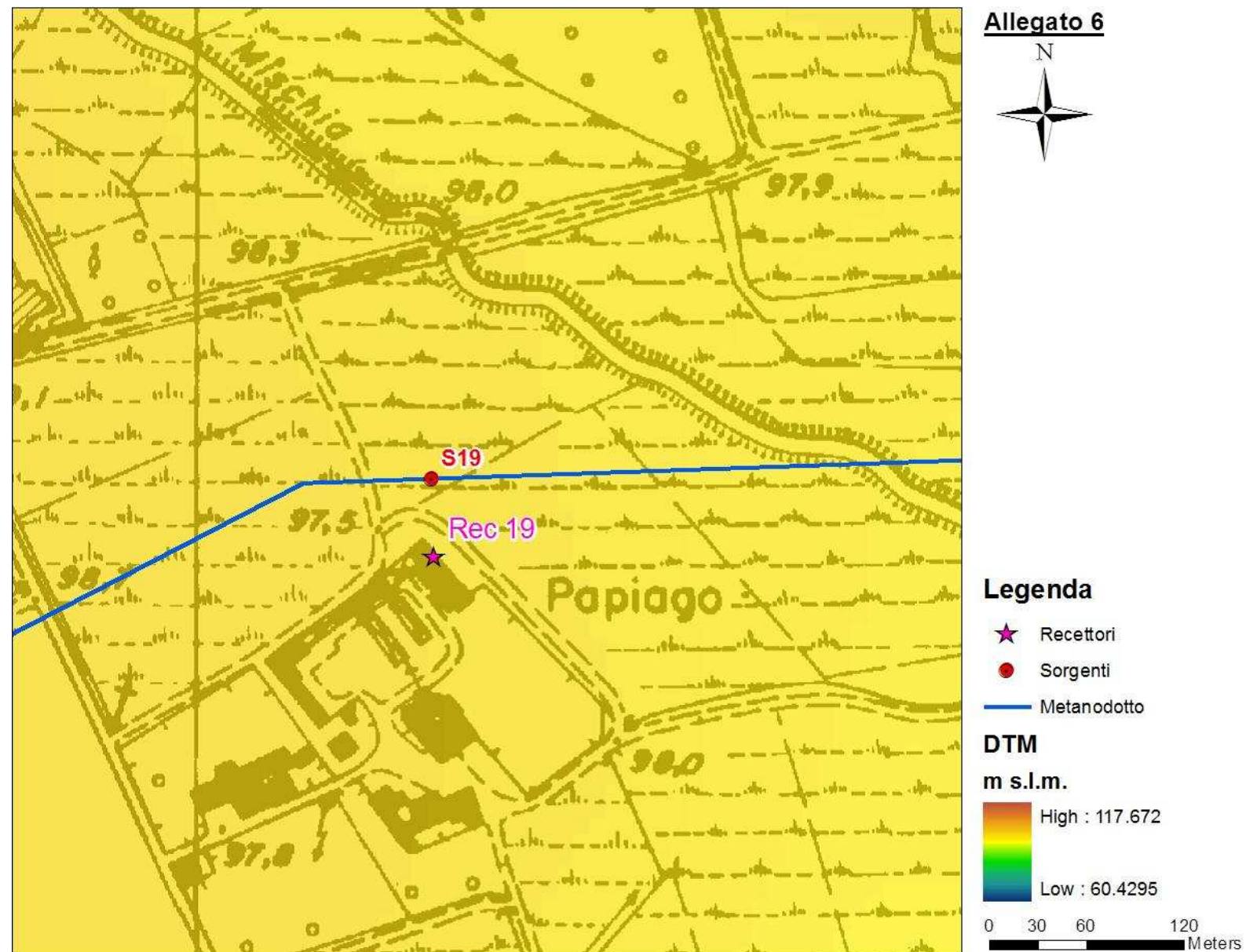


Figura 13 - Localizzazione sorgente sonora S19 e recettore di riferimento (Rec 19)



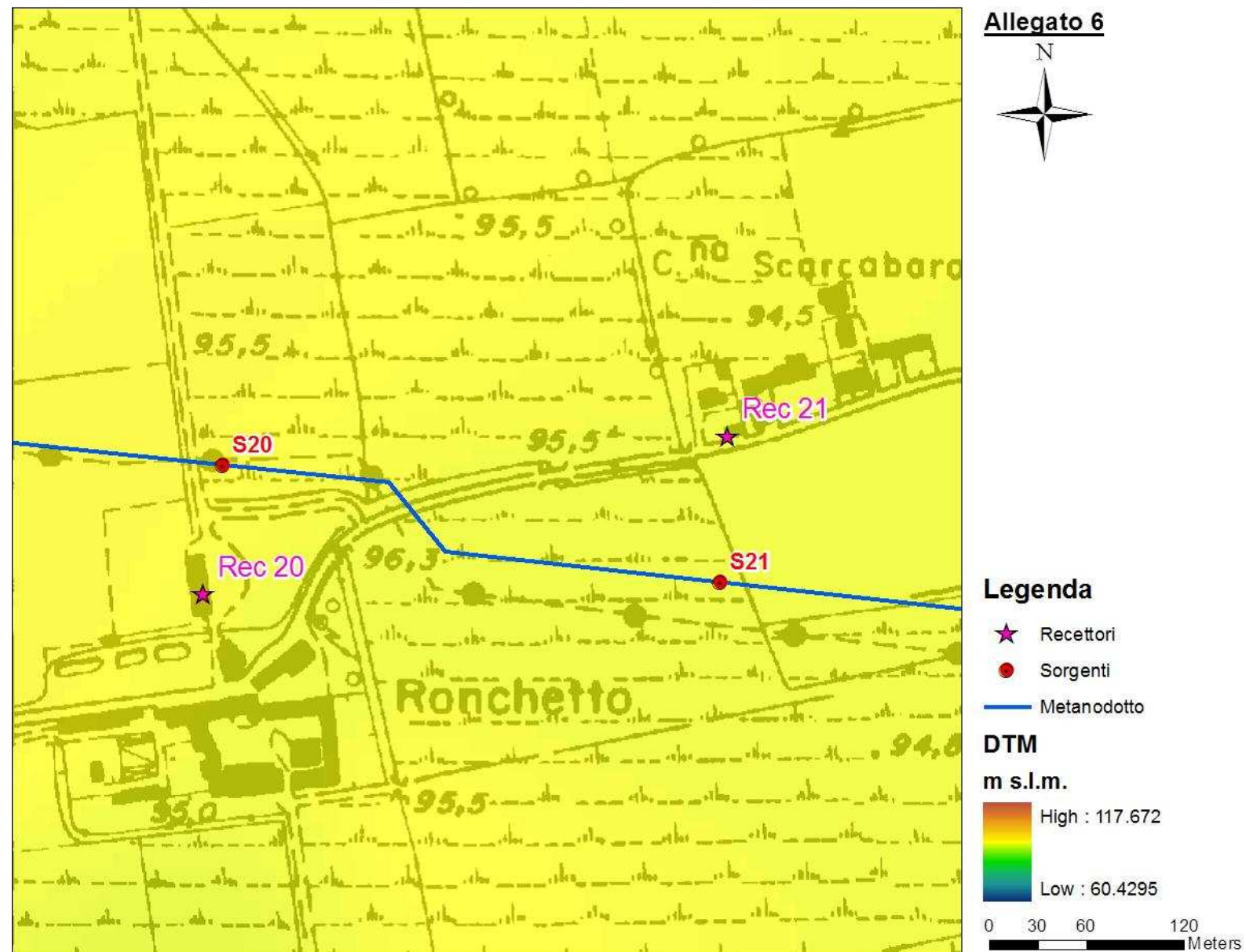


Figura 14 - Localizzazione sorgenti sonore S20, S21 e recettori di riferimento (Rec 20, Rec 21)



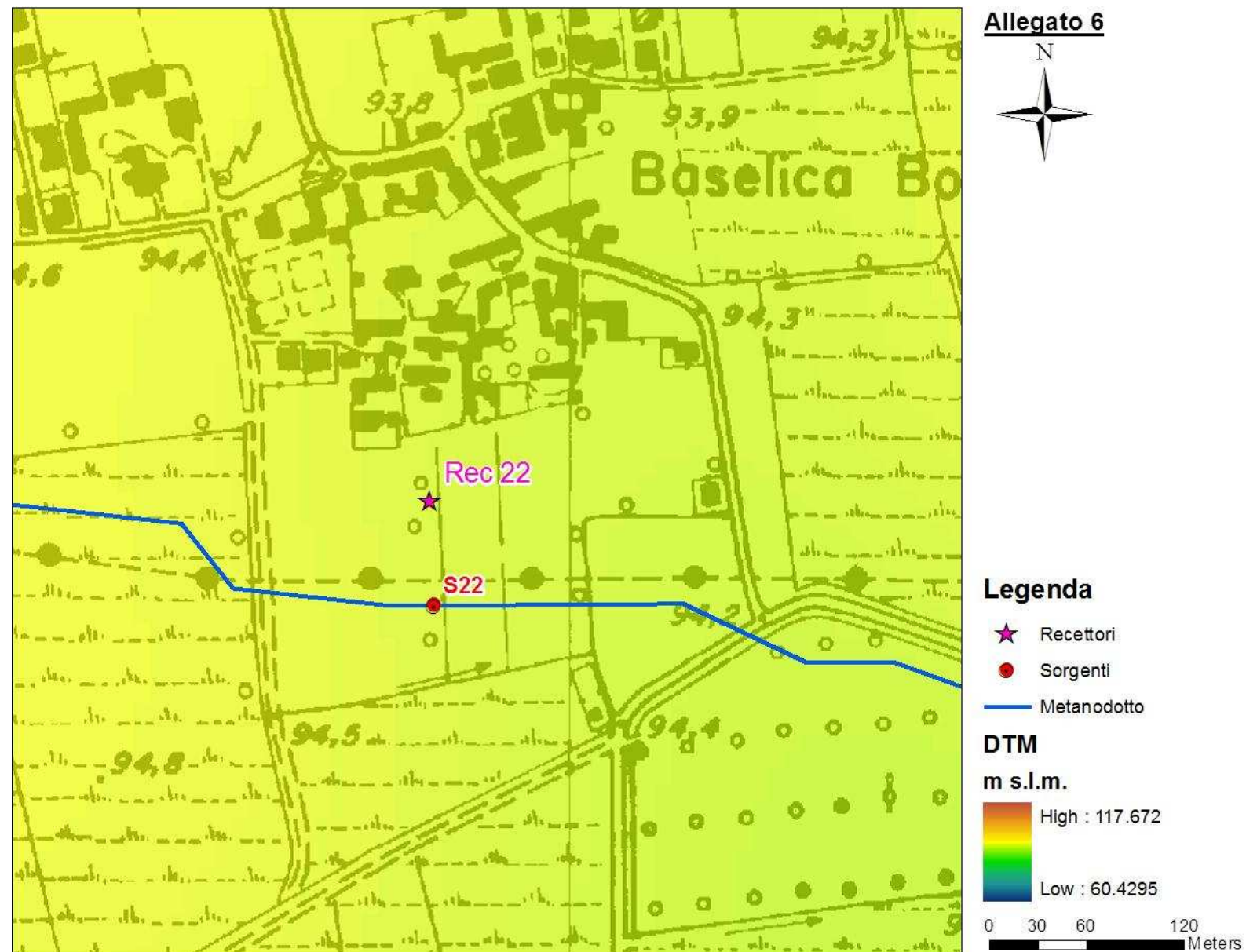
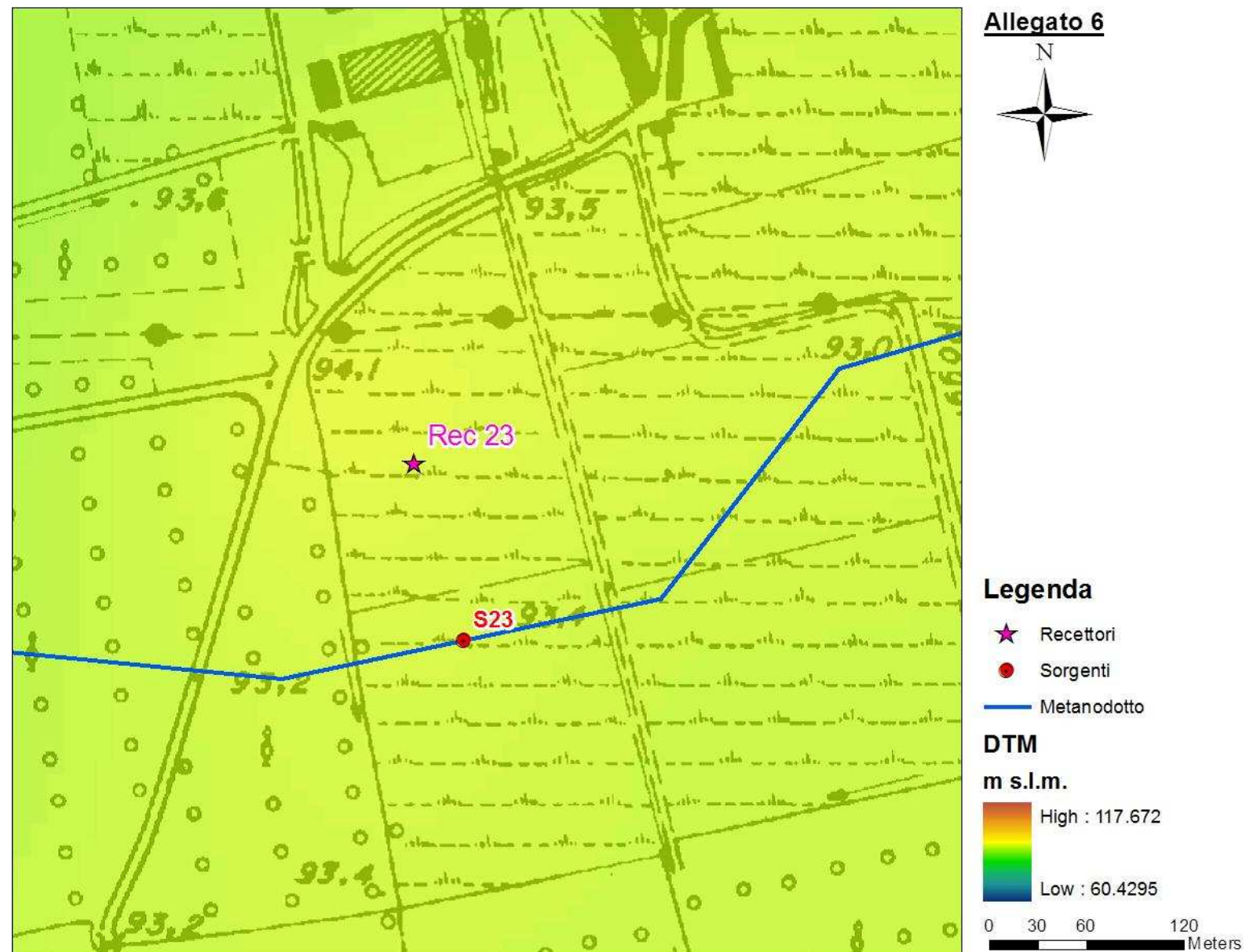


Figura 15 - Localizzazione sorgente sonora S22 e recettore di riferimento (Rec 22)



**Figura 16 - Localizzazione sorgente sonora S23 e recettore di riferimento (Rec 23)**

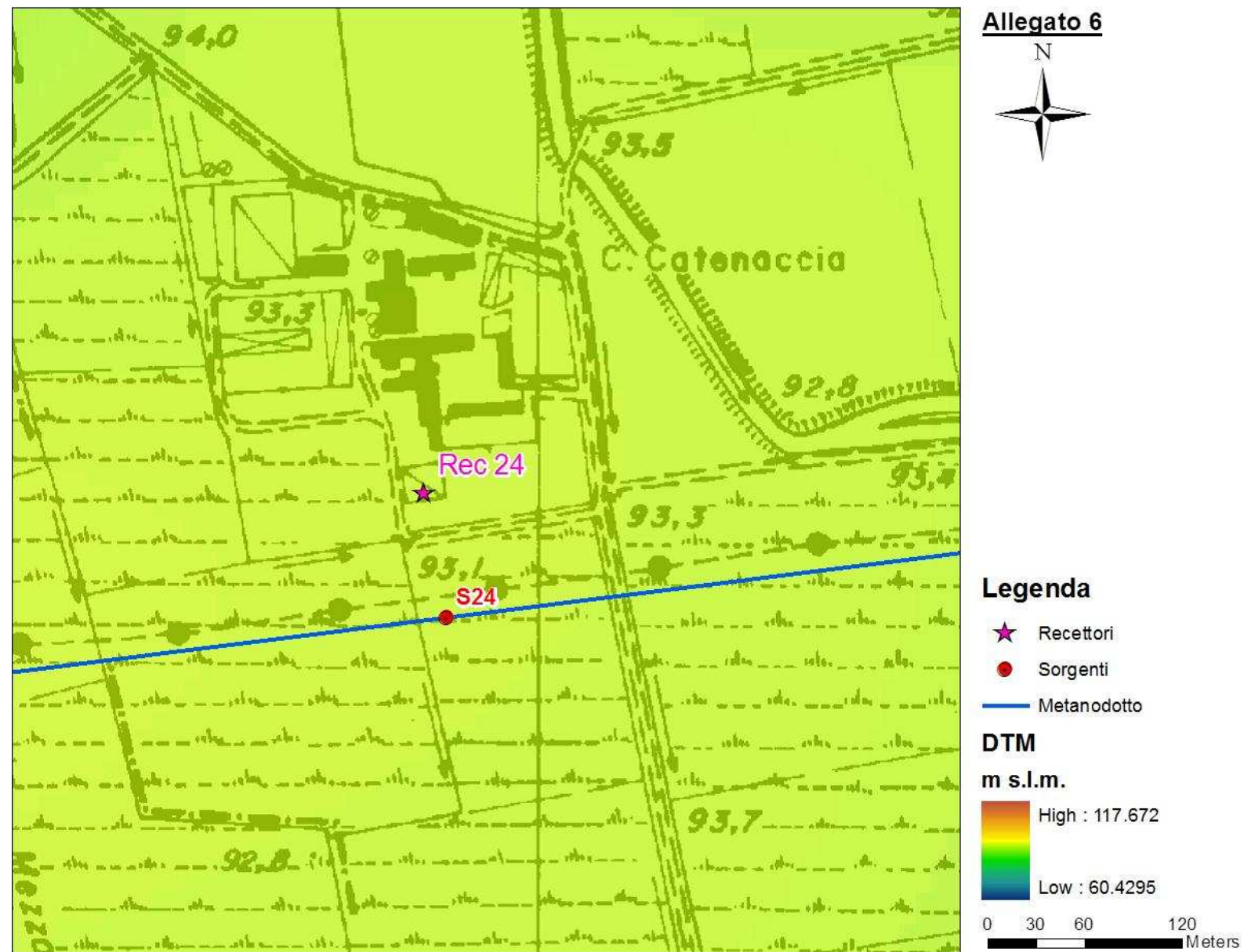


Figura 17 - Localizzazione sorgente sonora S24 e recettore di riferimento (Rec 24)





**Figura 18 - Localizzazione sorgente sonora S25 e recettore di riferimento (Rec 25)**

**Allegato 6**

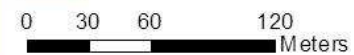
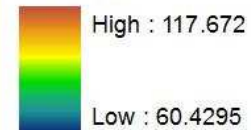


**Legenda**

- ★ Recettori
- Sorgenti
- Metanodotto

**DTM**

m s.l.m.



**Figura 19 - Localizzazione sorgente sonora S26 e recettore di riferimento (Rec 26)**



Figura 20 - Localizzazione sorgente sonora S27 e recettore di riferimento (Rec 27)



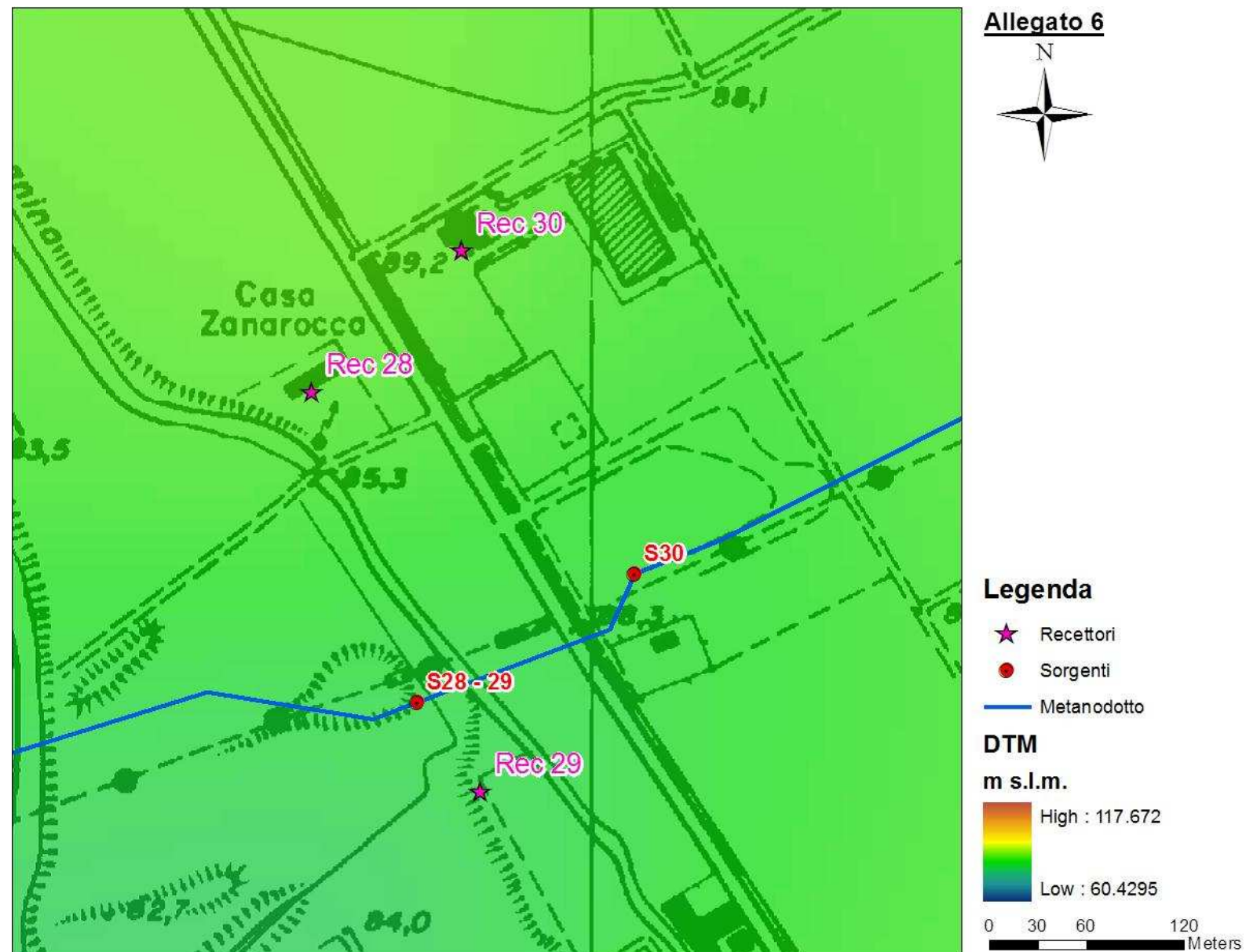


Figura 21 - Localizzazione sorgenti sonore S28-29, S30 e recettori di riferimento (Rec 28, Rec 29, Rec 30)

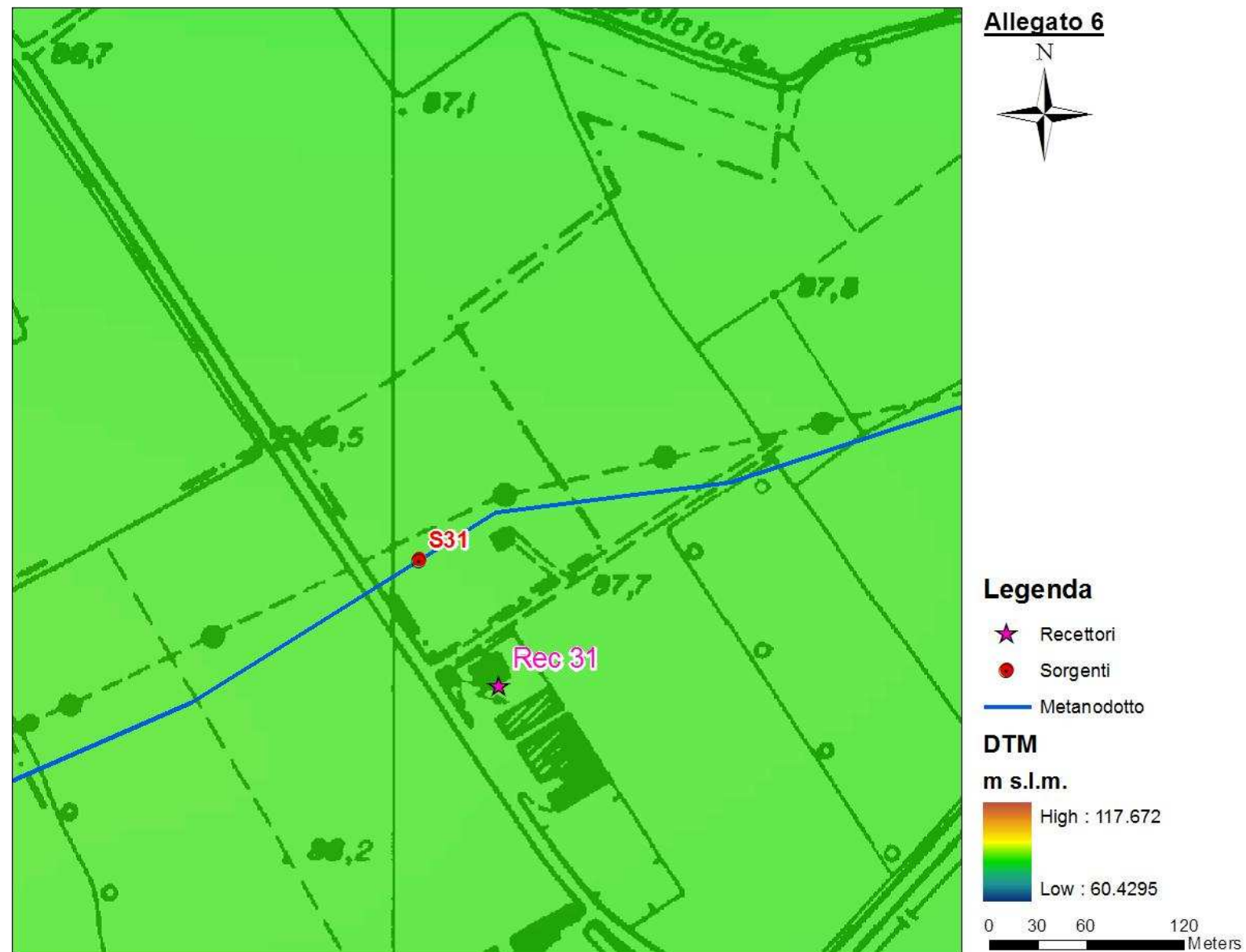


Figura 22 - Localizzazione sorgente sonora S31 e recettore di riferimento (Rec 31)



Figura 23 - Localizzazione sorgente sonora S32 e recettore di riferimento (Rec 32)



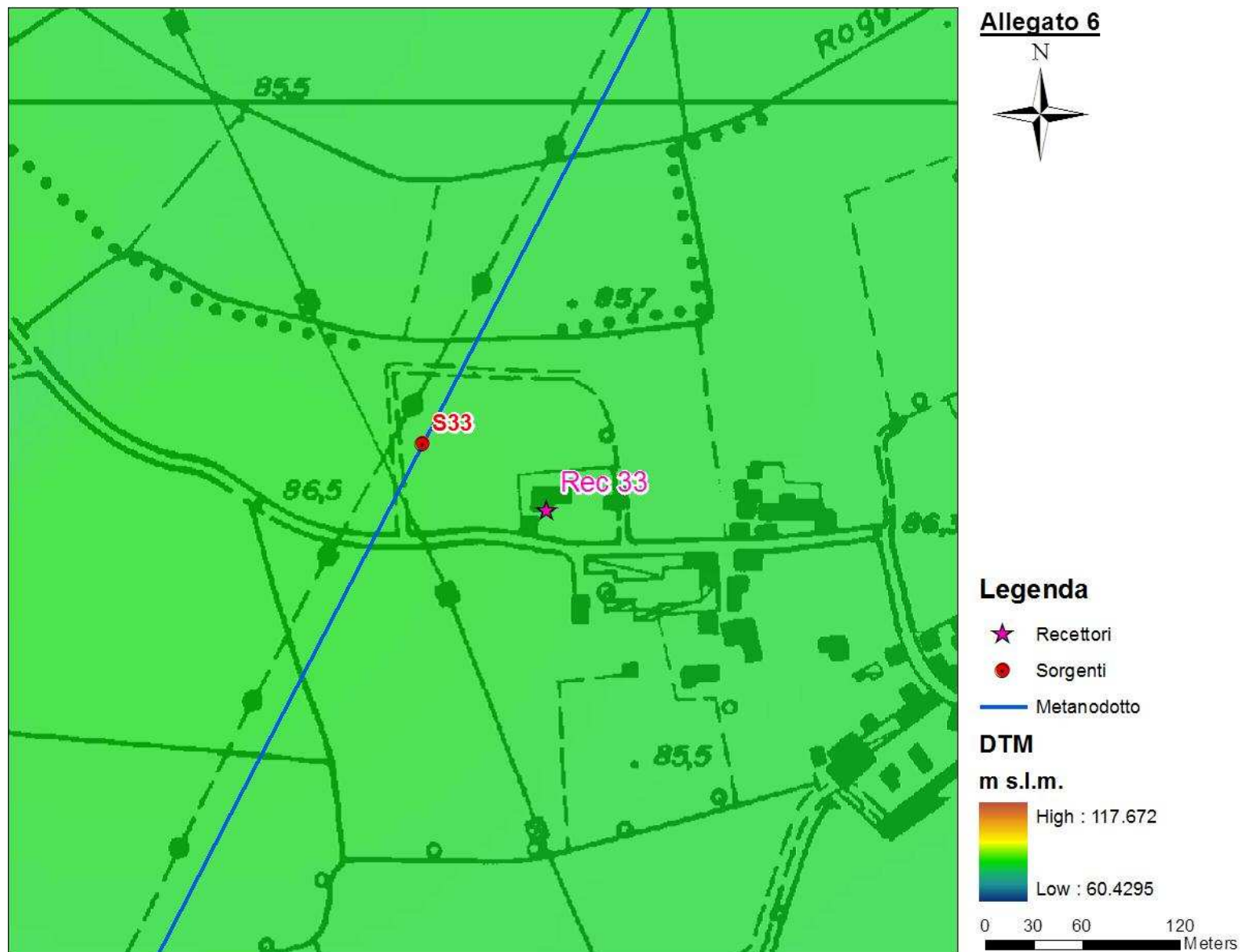


Figura 24 - Localizzazione sorgente sonora S33 e recettore di riferimento (Rec 33)

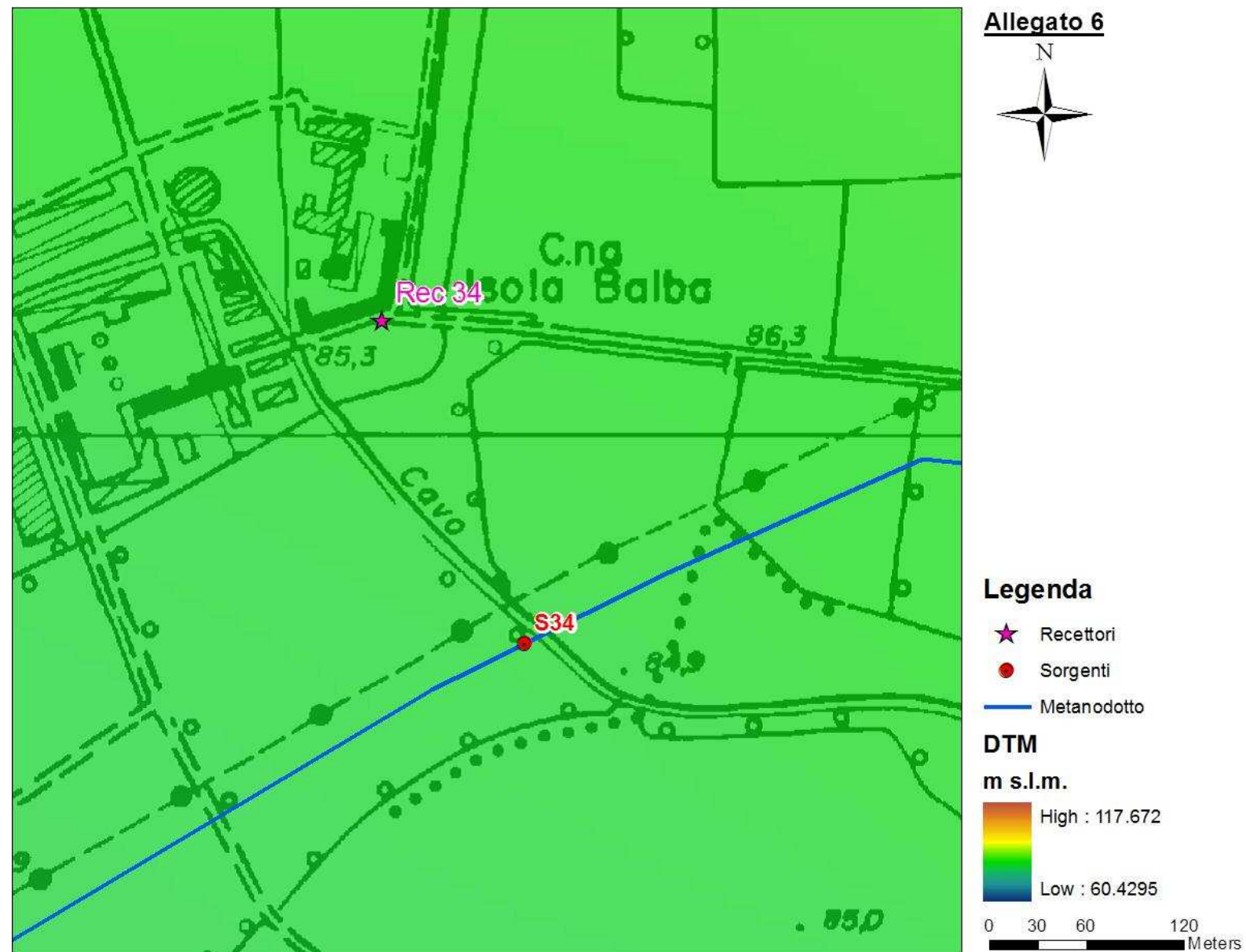


Figura 25 - Localizzazione sorgente sonora S34 e recettore di riferimento (Rec 34)



Figura 26 - Localizzazione sorgenti sonore S35, S36 e recettori di riferimento (Rec 35, Rec 36)



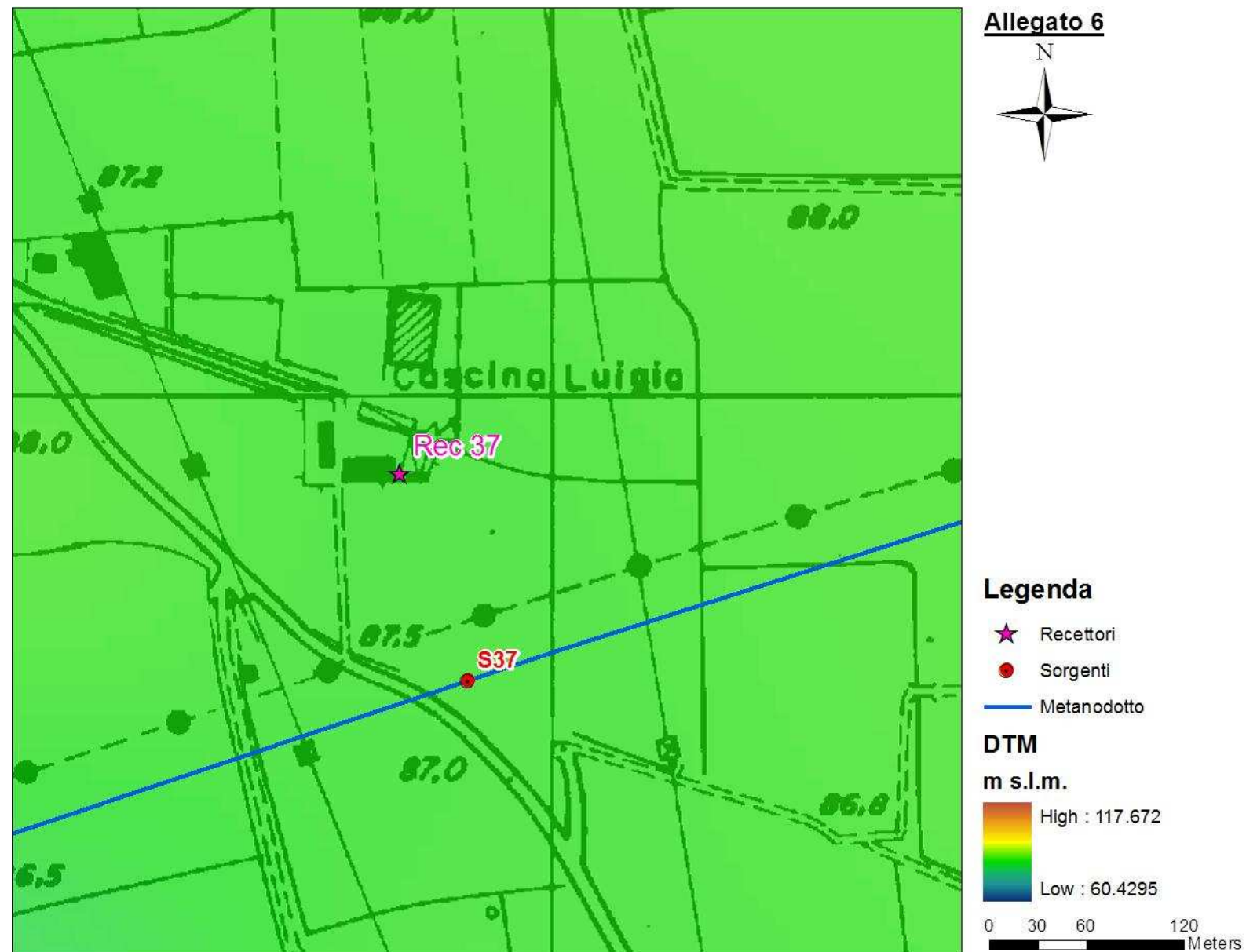


Figura 27 - Localizzazione sorgente sonora S37 e recettore di riferimento (Rec 37)

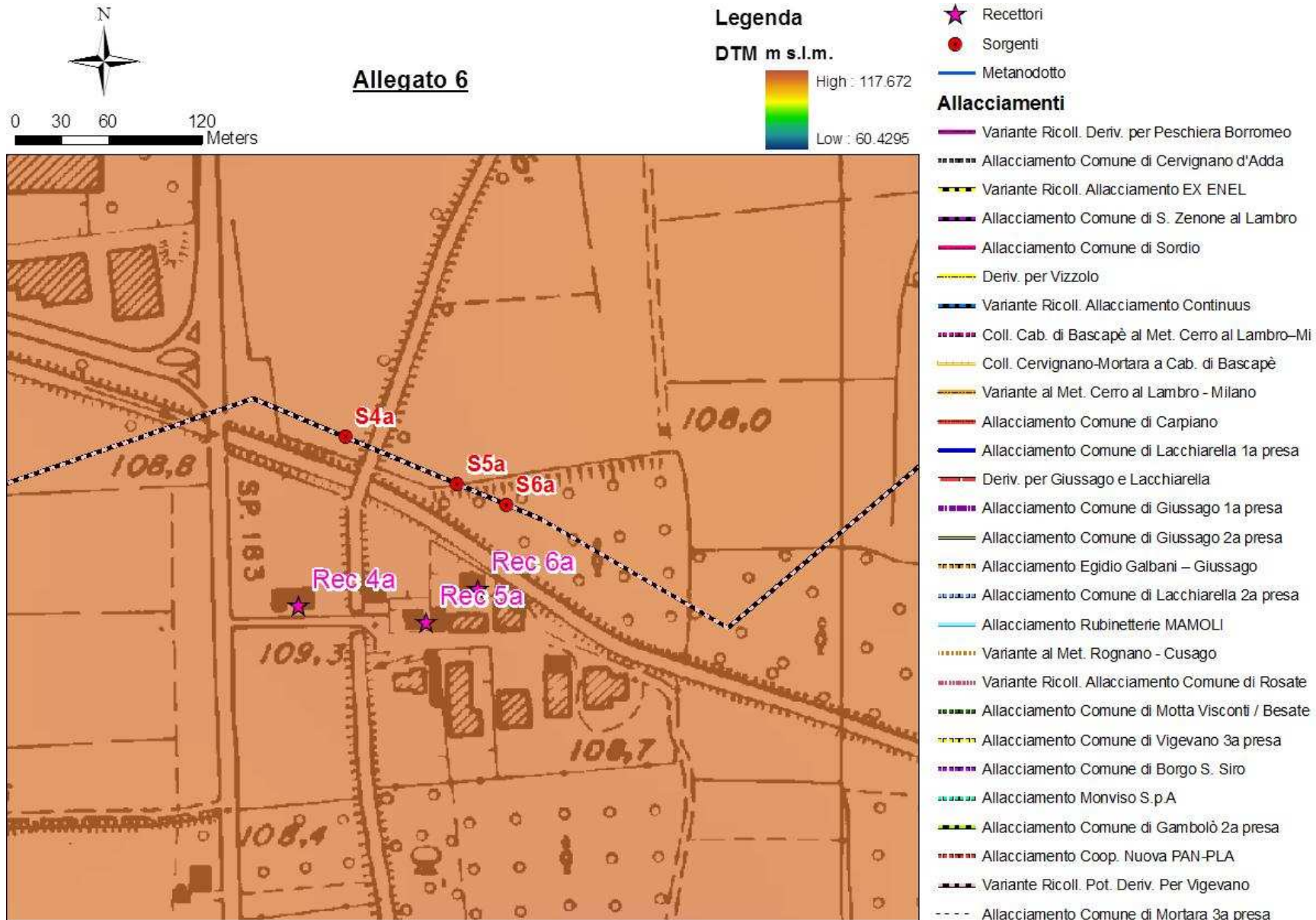


Figura 28 - Localizzazione sorgenti sonore S38-39 e recettori di riferimento (Rec 38, Rec 39)

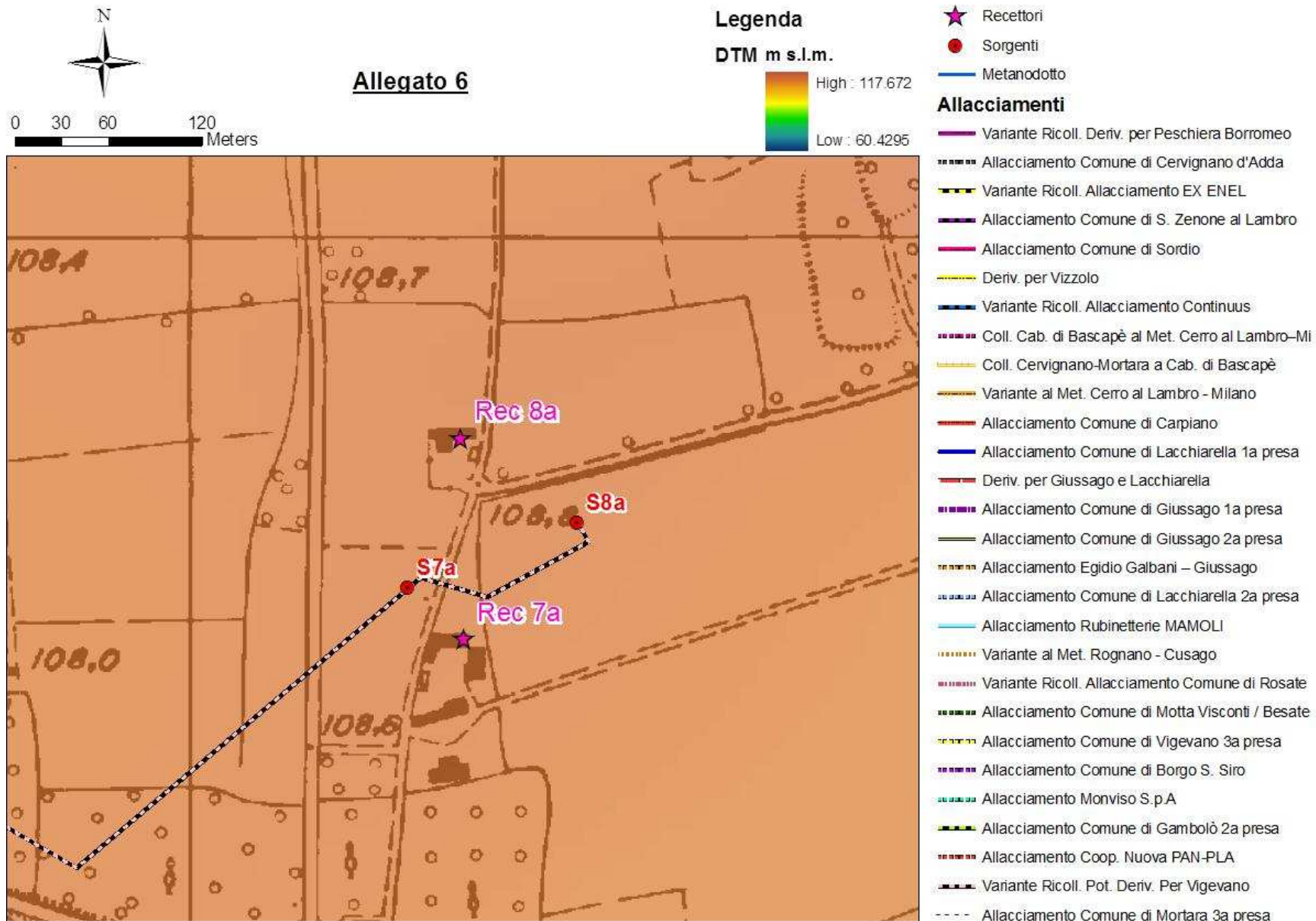


**Figura 29 - Localizzazione sorgenti sonore S1-3a S2a e recettori di riferimento (Rec 1a, Rec 2a, Rec 3a)**



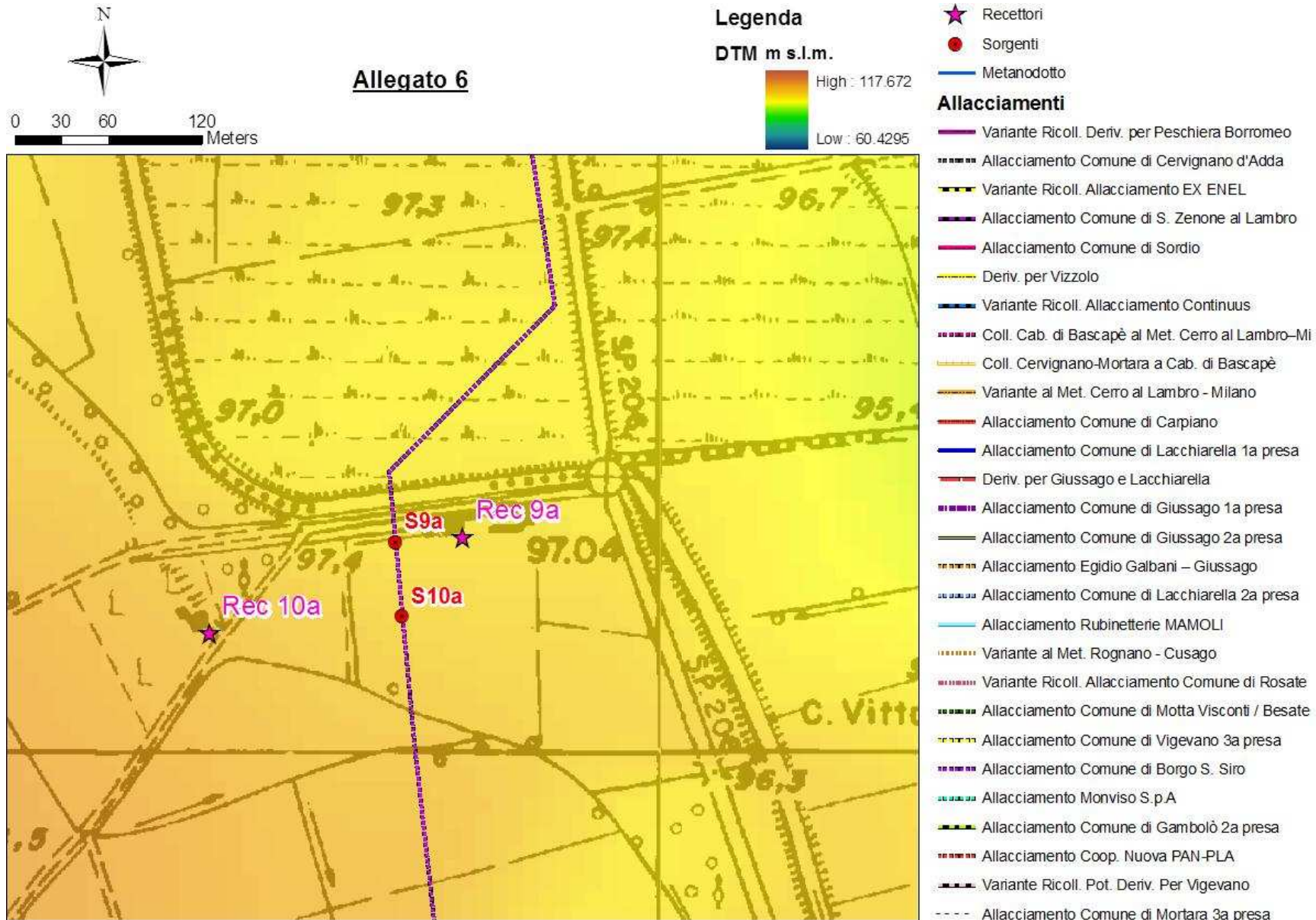


**Figura 30 - Localizzazione sorgenti sonore S4a, S5a, S6a e recettori di riferimento (Rec 4a, Rec 5a, Rec 6a)**



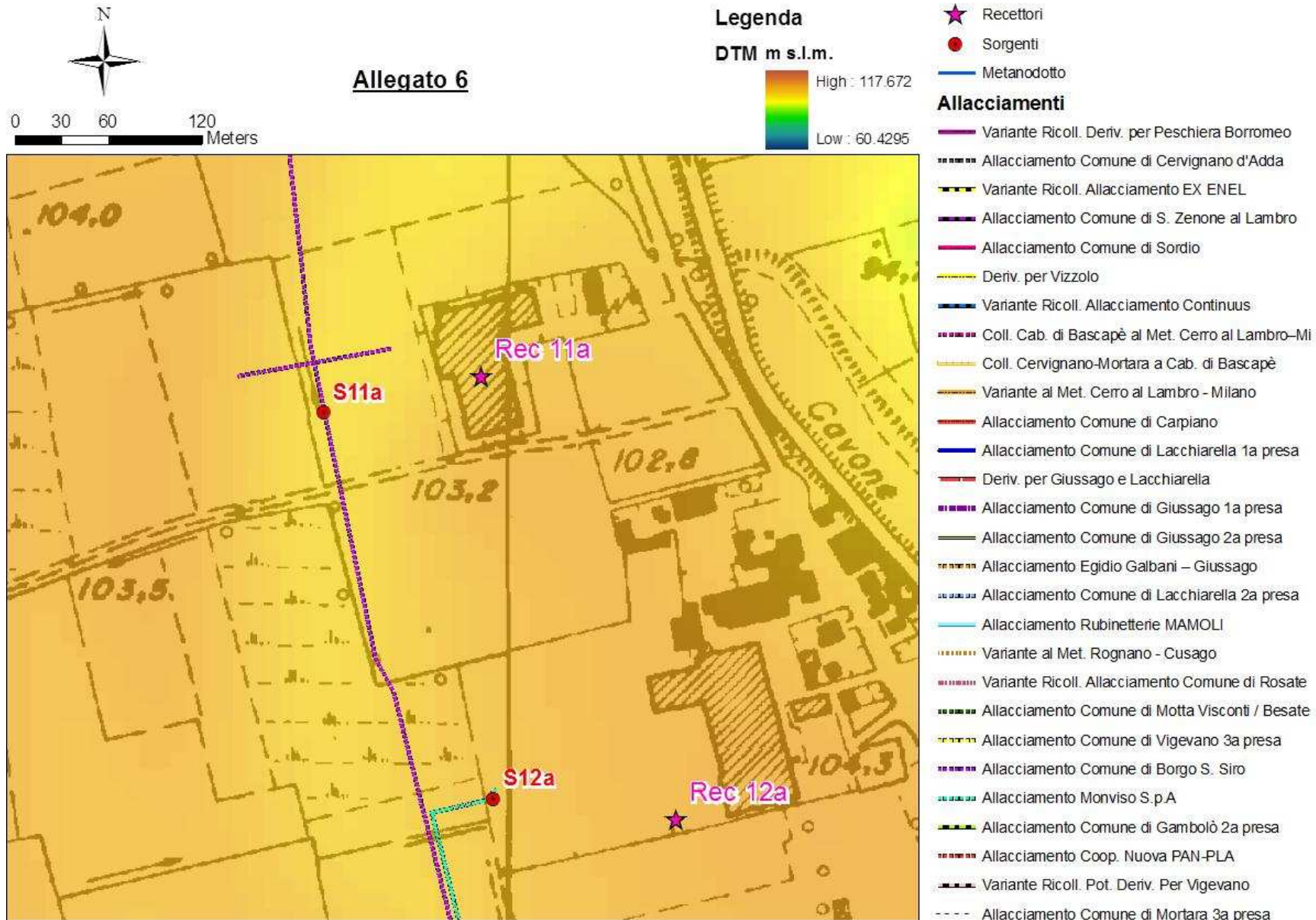
**Figura 31 - Localizzazione sorgenti sonore S7a, S8a e recettori di riferimento (Rec 7a, Rec 8a)**



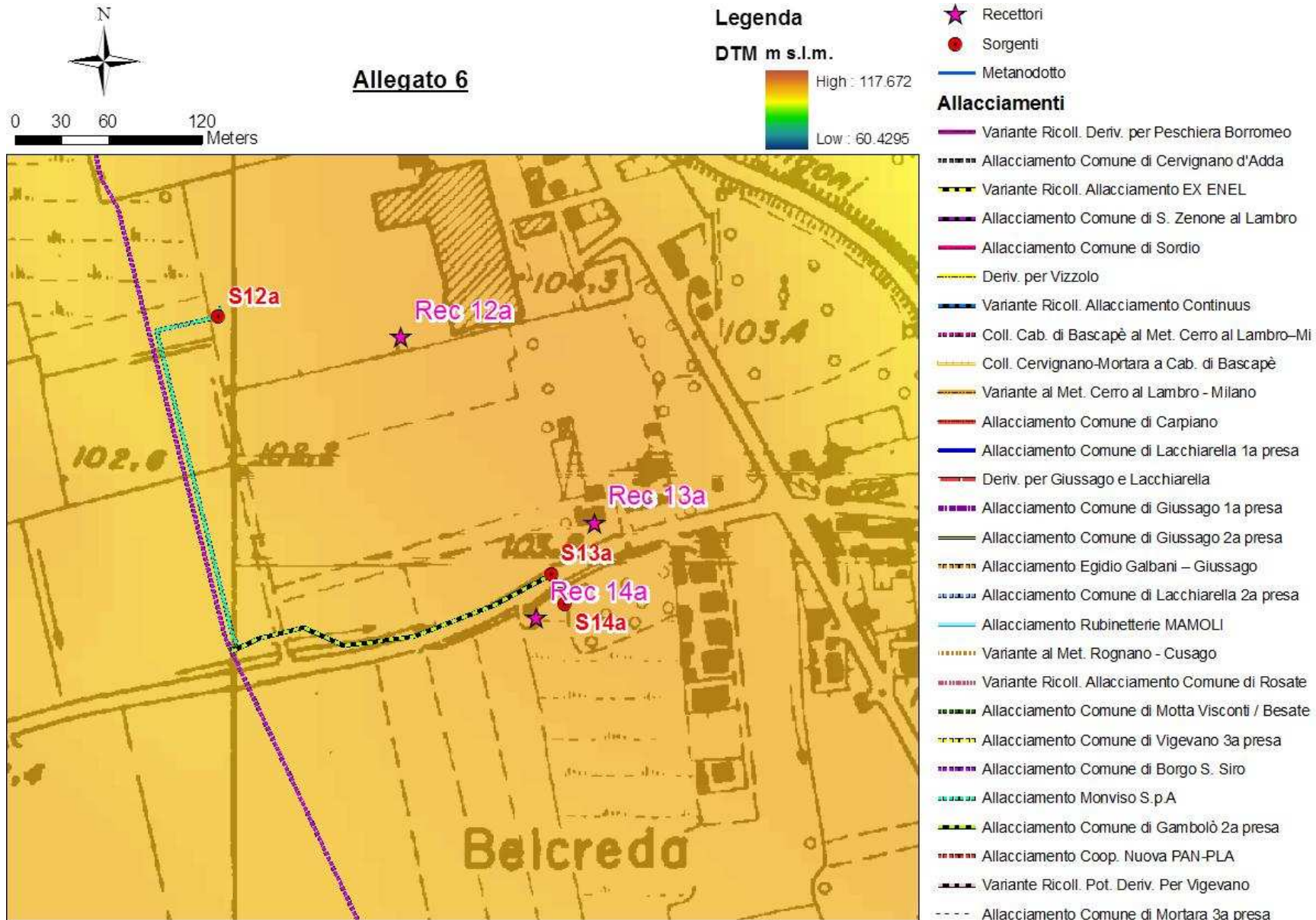


**Figura 32 - Localizzazione sorgenti sonore S9a, S10a e recettori di riferimento (Rec 9a, Rec 10a)**



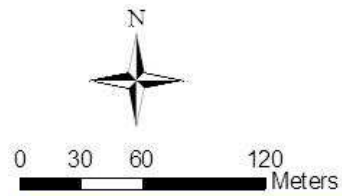


**Figura 33 - Localizzazione sorgenti sonore S11a, S12a e recettori di riferimento (Rec 11a, Rec12a)**



**Figura 34 - Localizzazione sorgenti sonore S13a S14a e recettori di riferimento (Rec 13a, Rec 14a)**





### Allegato 6

### Legenda

DTM m s.l.m.



★ Recettori

● Sorgenti

— Metanodotto

### Allacciamenti

— Variante Ricoll. Deriv. per Peschiera Borromeo

— Allacciamento Comune di Cervignano d'Adda

— Variante Ricoll. Allacciamento EX ENEL

— Allacciamento Comune di S. Zenone al Lambro

— Allacciamento Comune di Sordio

— Deriv. per Vizzolo

— Variante Ricoll. Allacciamento Continuuus

— Coll. Cab. di Bascapè al Met. Cerro al Lambro-Mi

— Coll. Cervignano-Mortara a Cab. di Bascapè

— Variante al Met. Cerro al Lambro - Milano

— Allacciamento Comune di Carpiano

— Allacciamento Comune di Lacchiarella 1a presa

— Deriv. per Giussago e Lacchiarella

— Allacciamento Comune di Giussago 1a presa

— Allacciamento Comune di Giussago 2a presa

— Allacciamento Egidio Galbani - Giussago

— Allacciamento Comune di Lacchiarella 2a presa

— Allacciamento Rubinetterie MAMOLI

— Variante al Met. Rognano - Cusago

— Variante Ricoll. Allacciamento Comune di Rosate

— Allacciamento Comune di Motta Visconti / Besate

— Allacciamento Comune di Vigevano 3a presa

— Allacciamento Comune di Borgo S. Siro

— Allacciamento Monviso S.p.A

— Allacciamento Comune di Gambolò 2a presa

— Allacciamento Coop. Nuova PAN-PLA

— Variante Ricoll. Pot. Deriv. Per Vigevano

— Allacciamento Comune di Mortara 3a presa

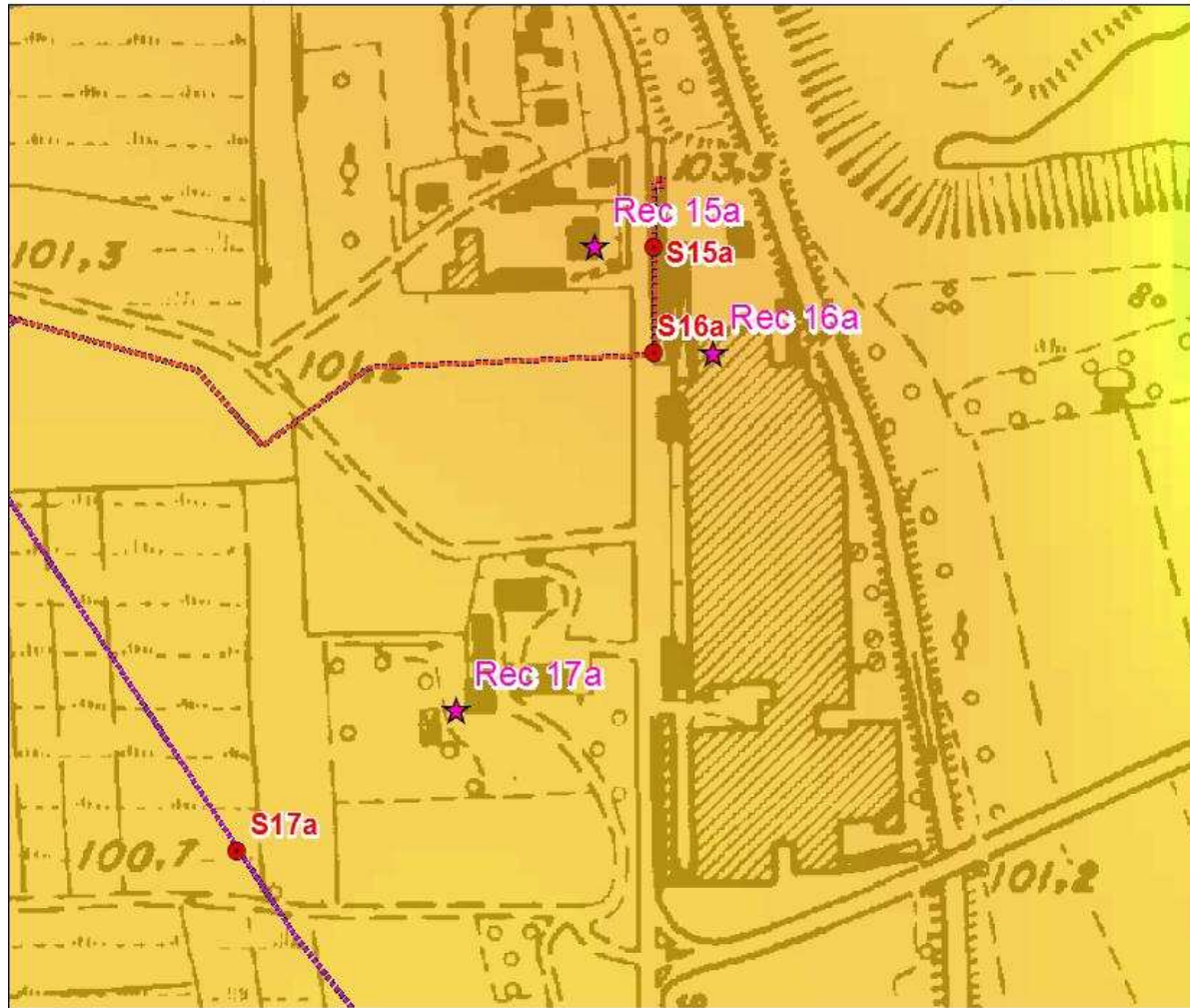
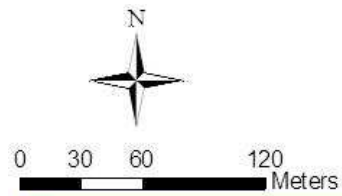


Figura 35 - Localizzazione sorgenti sonore S15a, S16a, S17 e recettori di riferimento (Rec 15a, Rec 16a, Rec 17a)





**Allegato 6**

**Legenda**

DTM m s.l.m.



★ Recettori

● Sorgenti

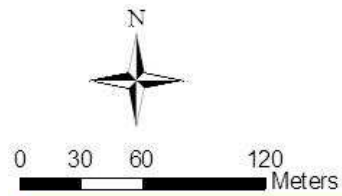
— Metanodotto

**Allacciamenti**

- Variante Ricoll. Deriv. per Peschiera Borromeo
- Allacciamento Comune di Cervignano d'Adda
- Variante Ricoll. Allacciamento EX ENEL
- Allacciamento Comune di S. Zenone al Lambro
- Allacciamento Comune di Sordio
- Deriv. per Vizzolo
- Variante Ricoll. Allacciamento Continuuus
- Coll. Cab. di Bascapè al Met. Cerro al Lambro-Mi
- Coll. Cervignano-Mortara a Cab. di Bascapè
- Variante al Met. Cerro al Lambro - Milano
- Allacciamento Comune di Carpiano
- Allacciamento Comune di Lacchiarella 1a presa
- Deriv. per Giussago e Lacchiarella
- Allacciamento Comune di Giussago 1a presa
- Allacciamento Comune di Giussago 2a presa
- Allacciamento Egidio Galbani – Giussago
- Allacciamento Comune di Lacchiarella 2a presa
- Allacciamento Rubinetterie MAMOLI
- Variante al Met. Rognano - Cusago
- Variante Ricoll. Allacciamento Comune di Rosate
- Allacciamento Comune di Motta Visconti / Besate
- Allacciamento Comune di Vigevano 3a presa
- Allacciamento Comune di Borgo S. Siro
- Allacciamento Monviso S.p.A
- Allacciamento Comune di Gambolò 2a presa
- Allacciamento Coop. Nuova PAN-PLA
- Variante Ricoll. Pot. Deriv. Per Vigevano
- Allacciamento Comune di Mortara 3a presa



**Figura 36 - Localizzazione sorgenti sonore S18a, S19a e recettori di riferimento (Rec 18a, Rec 19a)**



### Allegato 6

### Legenda

DTM m s.l.m.

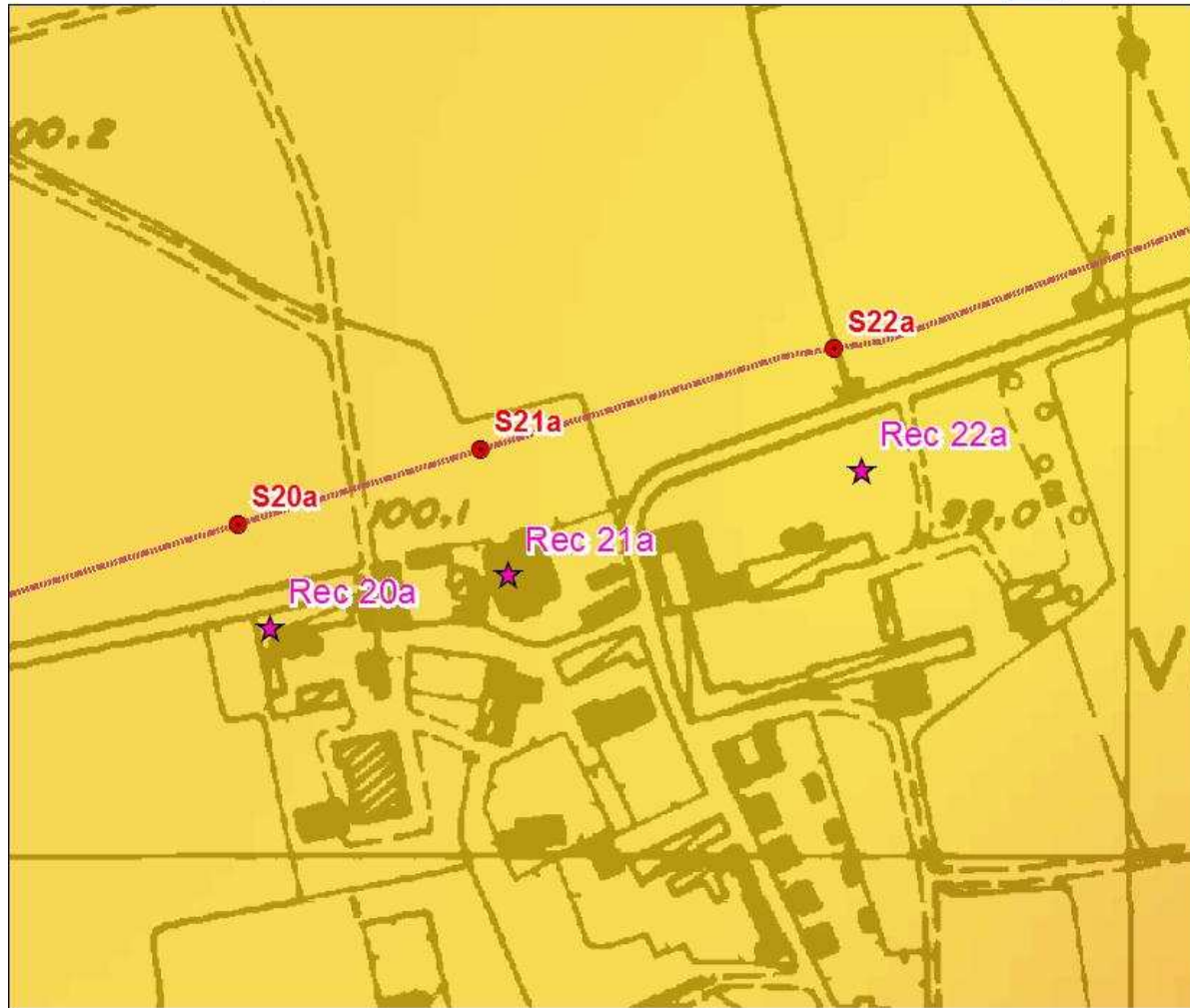


- ★ Recettori
- Sorgenti

— Metanodotto

### Allacciamenti

- Variante Ricoll. Deriv. per Peschiera Borromeo
- Allacciamento Comune di Cervignano d'Adda
- Variante Ricoll. Allacciamento EX ENEL
- Allacciamento Comune di S. Zenone al Lambro
- Allacciamento Comune di Sordio
- Deriv. per Vizzolo
- Variante Ricoll. Allacciamento Continuuus
- Coll. Cab. di Bascapè al Met. Cerro al Lambro-Mi
- Coll. Cervignano-Mortara a Cab. di Bascapè
- Variante al Met. Cerro al Lambro - Milano
- Allacciamento Comune di Carpiano
- Allacciamento Comune di Lacchiarella 1a presa
- Deriv. per Giussago e Lacchiarella
- Allacciamento Comune di Giussago 1a presa
- Allacciamento Comune di Giussago 2a presa
- Allacciamento Egidio Galbani – Giussago
- Allacciamento Comune di Lacchiarella 2a presa
- Allacciamento Rubinetterie MAMOLI
- Variante al Met. Rognano - Cusago
- Variante Ricoll. Allacciamento Comune di Rosate
- Allacciamento Comune di Motta Visconti / Besate
- Allacciamento Comune di Vigevano 3a presa
- Allacciamento Comune di Borgo S. Siro
- Allacciamento Monviso S.p.A
- Allacciamento Comune di Gambolò 2a presa
- Allacciamento Coop. Nuova PAN-PLA
- Variante Ricoll. Pot. Deriv. Per Vigevano
- Allacciamento Comune di Mortara 3a presa



**Figura 37 - Localizzazione sorgenti sonore S20a, S21a, S22a e recettori di riferimento (Rec 20a, Rec 21a, Rec 22a)**





0 30 60 120  
Meters

## Allegato 6

### Legenda

DTM m s.l.m.



★ Recettori

● Sorgenti

— Metanodotto

### Allacciamenti

— Variante Ricoll. Deriv. per Peschiera Borromeo

— Allacciamento Comune di Cervignano d'Adda

— Variante Ricoll. Allacciamento EX ENEL

— Allacciamento Comune di S. Zenone al Lambro

— Allacciamento Comune di Sordio

— Deriv. per Vizzolo

— Variante Ricoll. Allacciamento Continuuus

— Coll. Cab. di Bascapè al Met. Cerro al Lambro-Mi

— Coll. Cervignano-Mortara a Cab. di Bascapè

— Variante al Met. Cerro al Lambro - Milano

— Allacciamento Comune di Carpiano

— Allacciamento Comune di Lacchiarella 1a presa

— Deriv. per Giussago e Lacchiarella

— Allacciamento Comune di Giussago 1a presa

— Allacciamento Comune di Giussago 2a presa

— Allacciamento Egidio Galbani - Giussago

— Allacciamento Comune di Lacchiarella 2a presa

— Allacciamento Rubinetterie MAMOLI

— Variante al Met. Rognano - Cusago

— Variante Ricoll. Allacciamento Comune di Rosate

— Allacciamento Comune di Motta Visconti / Besate

— Allacciamento Comune di Vigevano 3a presa

— Allacciamento Comune di Borgo S. Siro

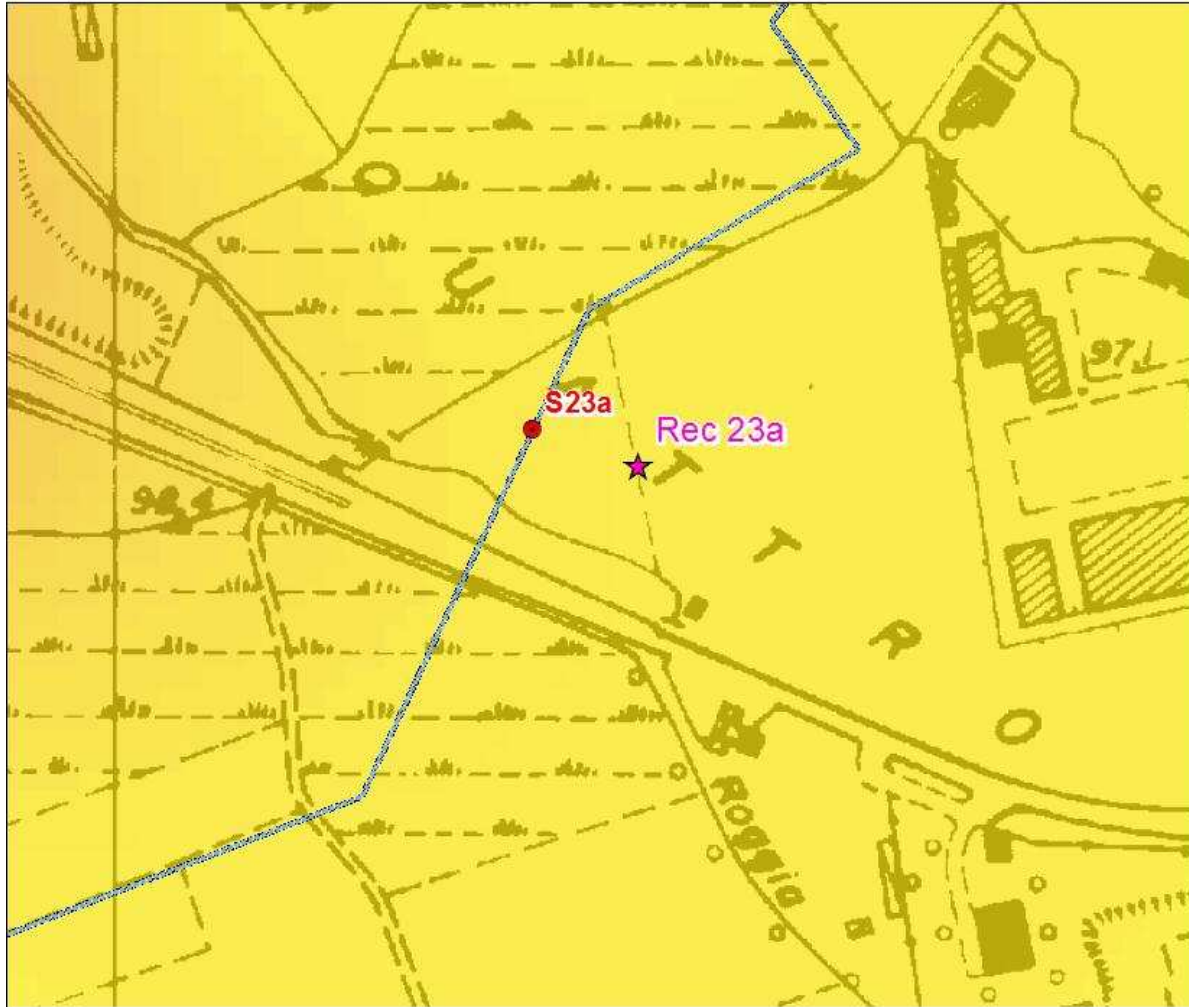
— Allacciamento Monviso S.p.A

— Allacciamento Comune di Gambolò 2a presa

— Allacciamento Coop. Nuova PAN-PLA

— Variante Ricoll. Pot. Deriv. Per Vigevano

— Allacciamento Comune di Mortara 3a presa







0 30 60 120  
Meters

## Allegato 6

### Legenda

DTM m s.l.m.



★ Recettori

● Sorgenti

— Metanodotto

### Allacciamenti

— Variante Ricoll. Deriv. per Peschiera Borromeo

— Allacciamento Comune di Cervignano d'Adda

— Variante Ricoll. Allacciamento EX ENEL

— Allacciamento Comune di S. Zenone al Lambro

— Allacciamento Comune di Sordio

— Deriv. per Vizzolo

— Variante Ricoll. Allacciamento Continuuus

— Coll. Cab. di Bascapè al Met. Cerro al Lambro-Mi

— Coll. Cervignano-Mortara a Cab. di Bascapè

— Variante al Met. Cerro al Lambro - Milano

— Allacciamento Comune di Carpiano

— Allacciamento Comune di Lacchiarella 1a presa

— Deriv. per Giussago e Lacchiarella

— Allacciamento Comune di Giussago 1a presa

— Allacciamento Comune di Giussago 2a presa

— Allacciamento Egidio Galbani - Giussago

— Allacciamento Comune di Lacchiarella 2a presa

— Allacciamento Rubinetterie MAMOLI

— Variante al Met. Rognano - Cusago

— Variante Ricoll. Allacciamento Comune di Rosate

— Allacciamento Comune di Motta Visconti / Besate

— Allacciamento Comune di Vigevano 3a presa

— Allacciamento Comune di Borgo S. Siro

— Allacciamento Monviso S.p.A

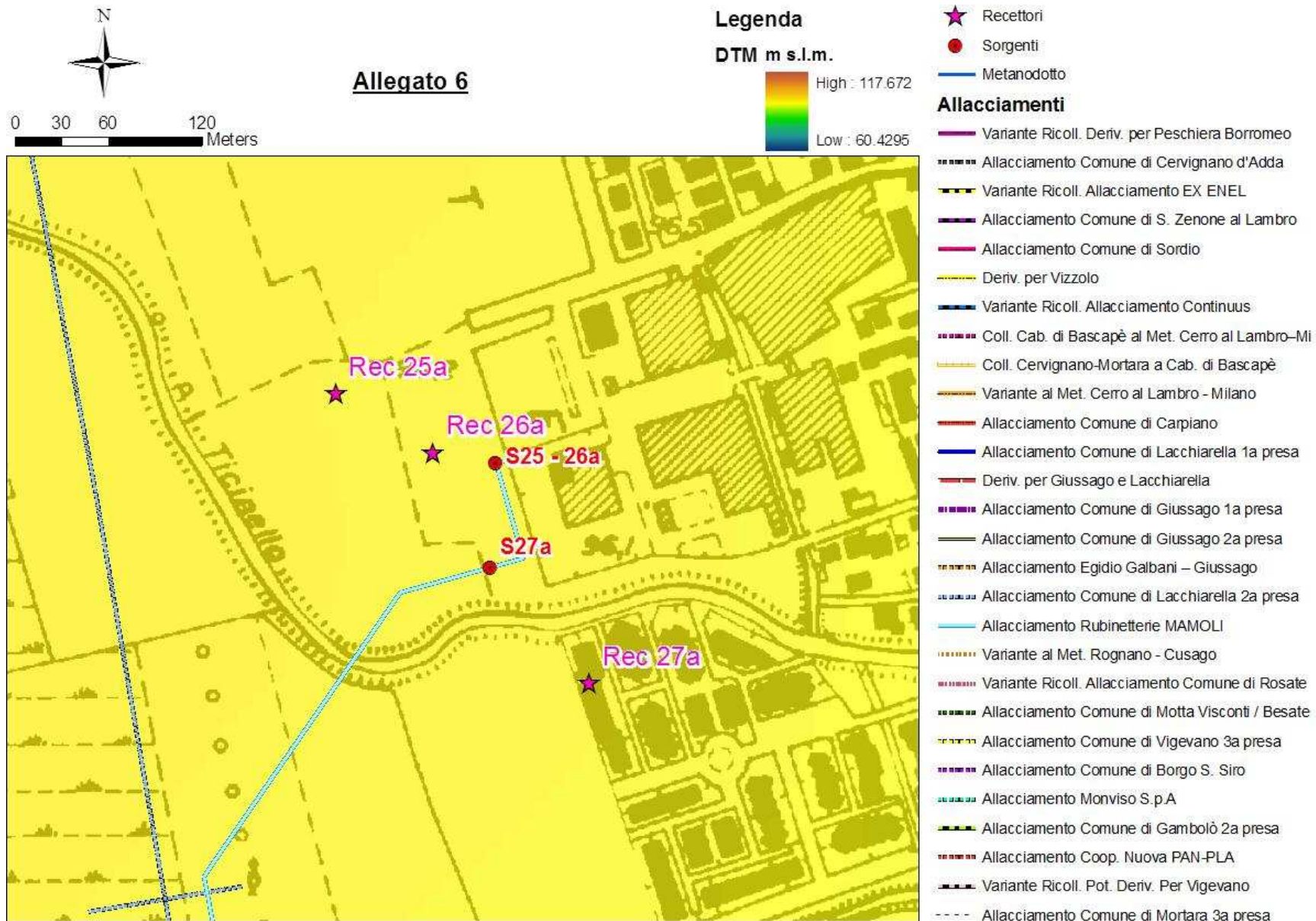
— Allacciamento Comune di Gambolò 2a presa

— Allacciamento Coop. Nuova PAN-PLA

— Variante Ricoll. Pot. Deriv. Per Vigevano

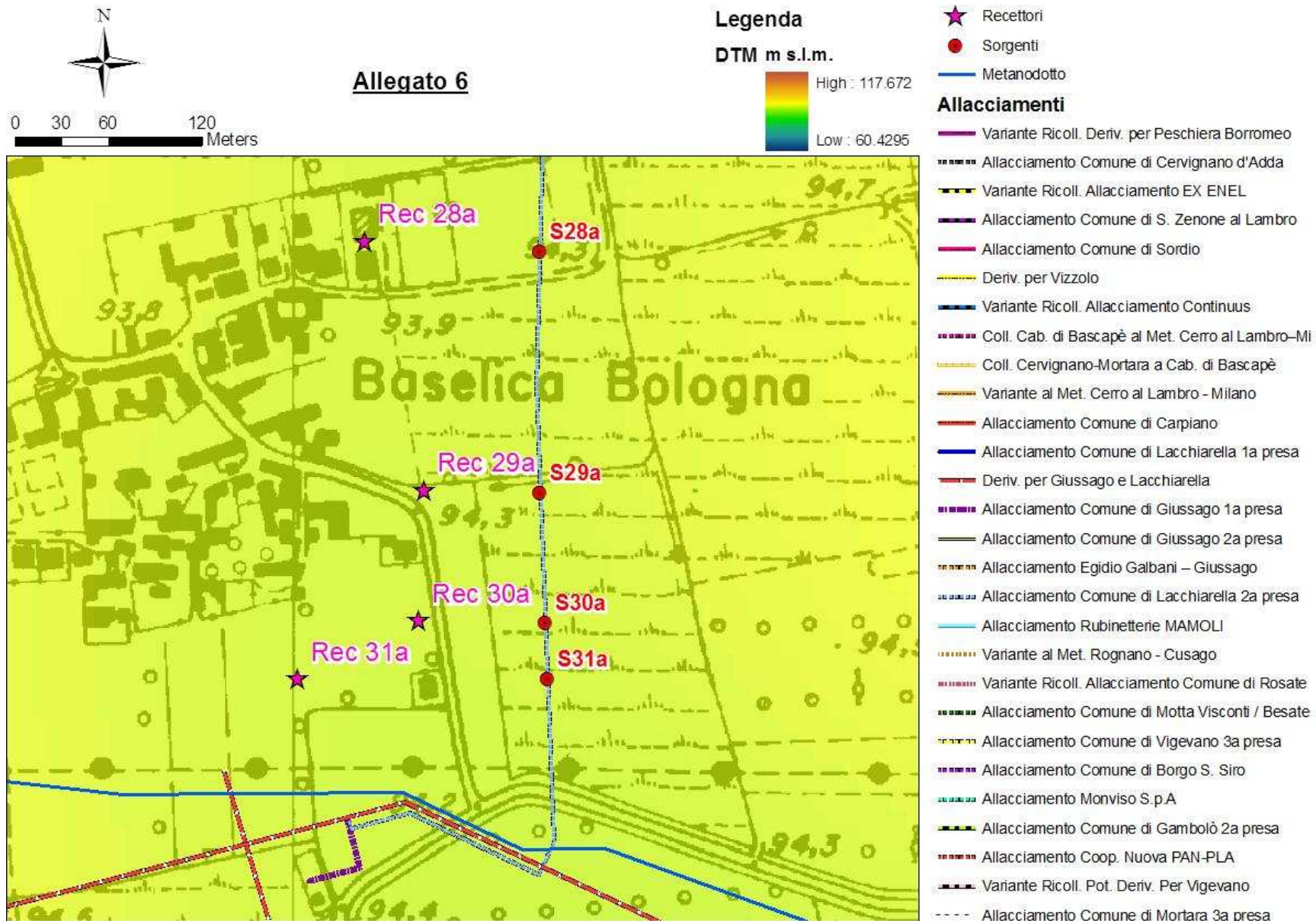
— Allacciamento Comune di Mortara 3a presa





**Figura 38 - Localizzazione sorgenti sonore S25-26a, S27a e recettori di riferimento (Rec 25a, Rec 26a, Rec 27a)**



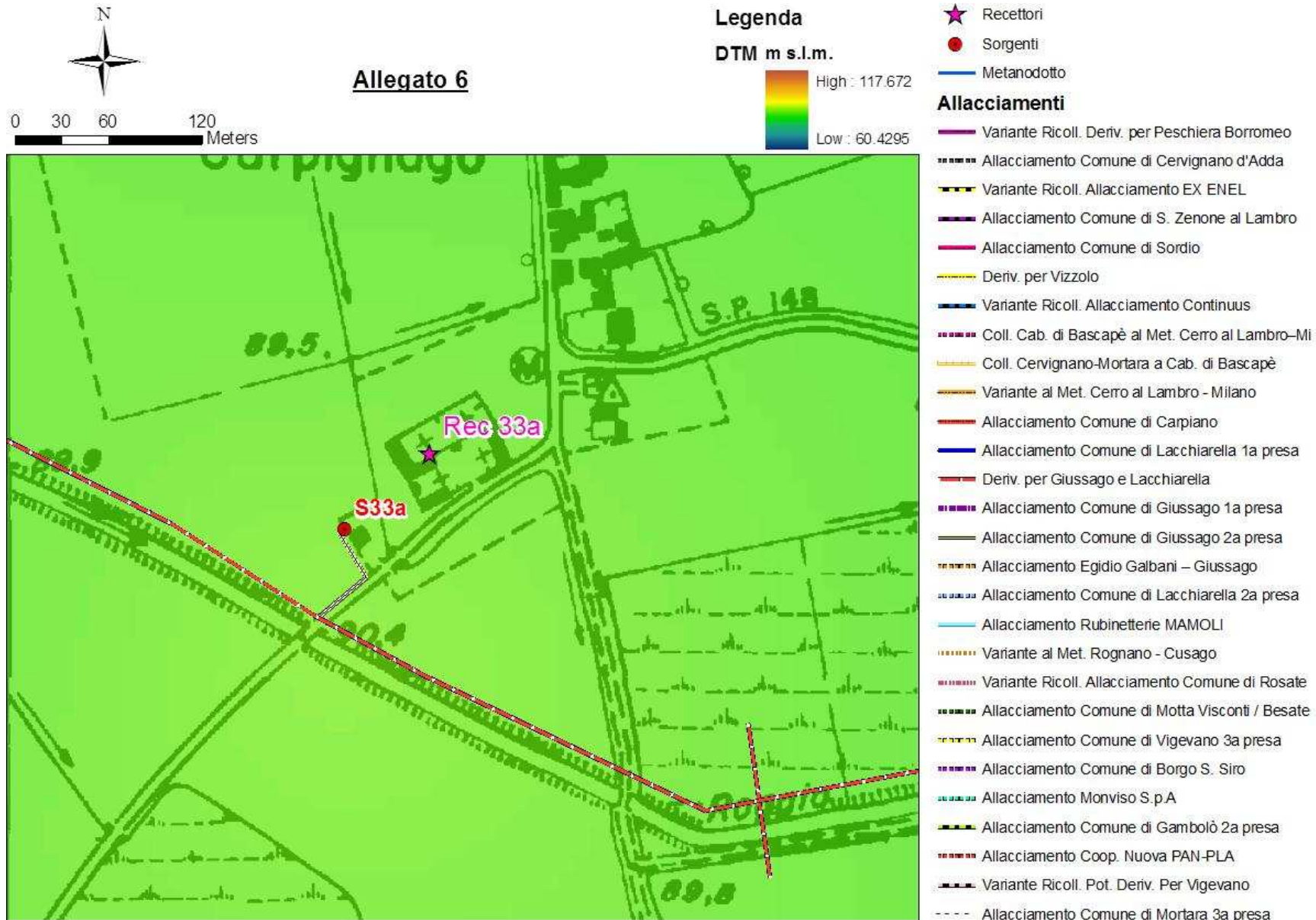


**Figura 39 - Localizzazione sorgenti sonore S28a, S29a, S30a, S31a e recettori di riferimento (Rec28a, Rec29a, Rec30a, Rec31a)**





**Figura 40 - Localizzazione sorgente sonora S32a e recettore di riferimento (Rec 32a)**



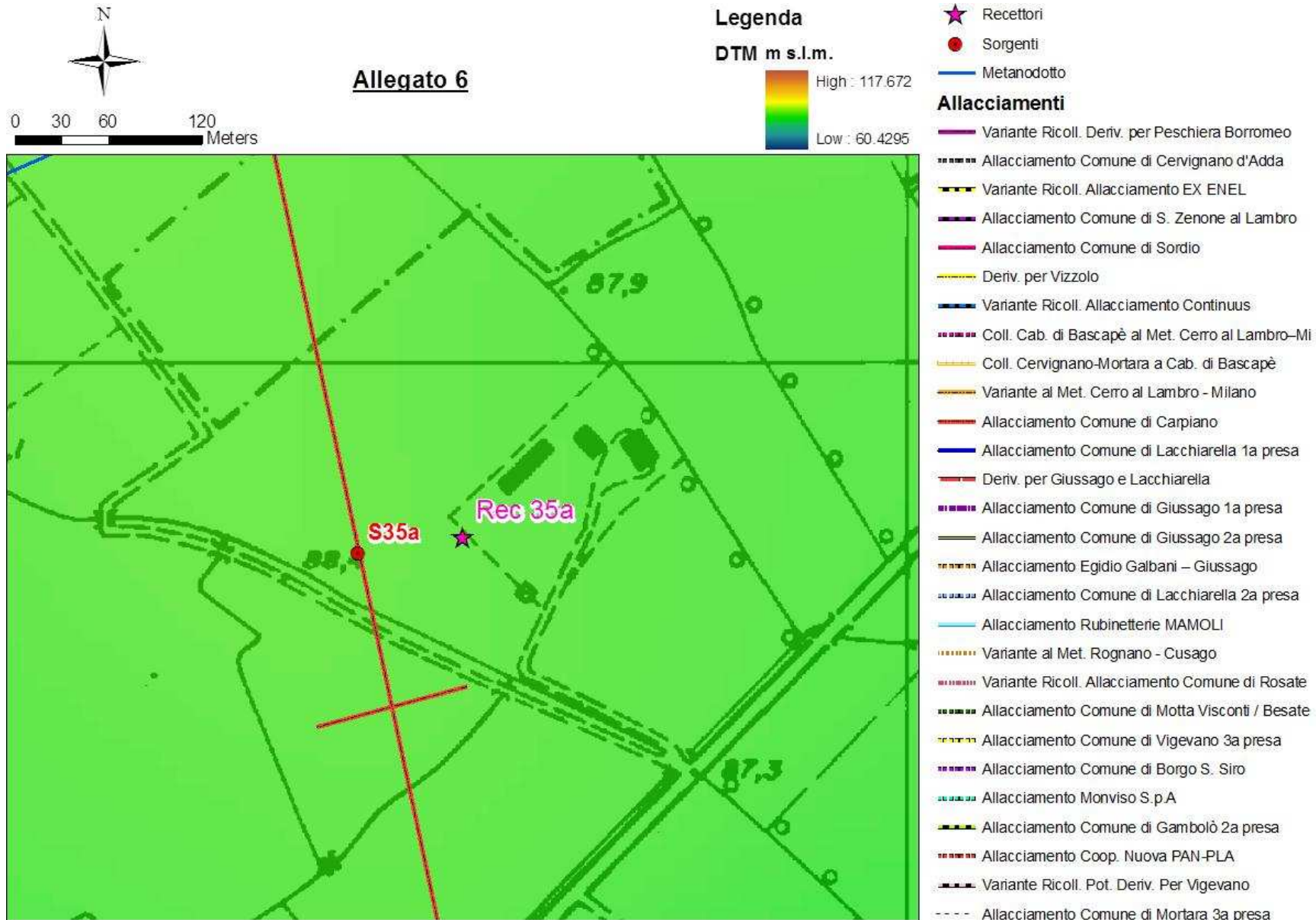
**Figura 41 - Localizzazione sorgente sonora S33a e recettore di riferimento (Rec 33a)**



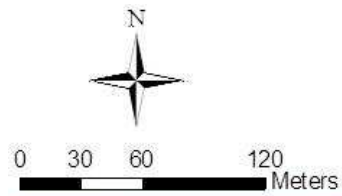


**Figura 42 - Localizzazione sorgente sonora S34a e recettore di riferimento (Rec 34a)**





**Figura 43 - Localizzazione sorgente sonora S35a e recettore di riferimento (Rec 35a)**



### Allegato 6

### Legenda

DTM m s.l.m.



- ★ Recettori
- Sorgenti

— Metanodotto

### Allacciamenti

- Variante Ricoll. Deriv. per Peschiera Borromeo
- Allacciamento Comune di Cervignano d'Adda
- Variante Ricoll. Allacciamento EX ENEL
- Allacciamento Comune di S. Zenone al Lambro
- Allacciamento Comune di Sordio
- Deriv. per Vizzolo
- Variante Ricoll. Allacciamento Continuuus
- Coll. Cab. di Bascapè al Met. Cerro al Lambro-Mi
- Coll. Cervignano-Mortara a Cab. di Bascapè
- Variante al Met. Cerro al Lambro - Milano
- Allacciamento Comune di Carpiano
- Allacciamento Comune di Lacchiarella 1a presa
- Deriv. per Giussago e Lacchiarella
- Allacciamento Comune di Giussago 1a presa
- Allacciamento Comune di Giussago 2a presa
- Allacciamento Egidio Galbani – Giussago
- Allacciamento Comune di Lacchiarella 2a presa
- Allacciamento Rubinetterie MAMOLI
- Variante al Met. Rognano - Cusago
- Variante Ricoll. Allacciamento Comune di Rosate
- Allacciamento Comune di Motta Visconti / Besate
- Allacciamento Comune di Vigevano 3a presa
- Allacciamento Comune di Borgo S. Siro
- Allacciamento Monviso S.p.A
- Allacciamento Comune di Gambolò 2a presa
- Allacciamento Coop. Nuova PAN-PLA
- Variante Ricoll. Pot. Deriv. Per Vigevano
- Allacciamento Comune di Mortara 3a presa



**Figura 44 - Localizzazione sorgente sonora S36a e recettore di riferimento (Rec 36a)**



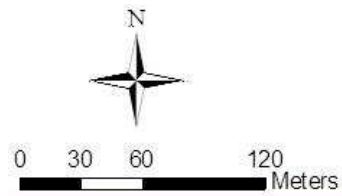


**Figura 45 - Localizzazione sorgente sonora S37a e recettore di riferimento (Rec 37a)**





**Figura 46 - Localizzazione sorgenti sonore S38a, S39a e recettori di riferimento (Rec 38a, Rec 39a)**



### Allegato 6

### Legenda

DTM m s.l.m.



★ Recettori

● Sorgenti

— Metanodotto

### Allacciamenti

— Variante Ricoll. Deriv. per Peschiera Borromeo

— Allacciamento Comune di Cervignano d'Adda

— Variante Ricoll. Allacciamento EX ENEL

— Allacciamento Comune di S. Zenone al Lambro

— Allacciamento Comune di Sordio

— Deriv. per Vizzolo

— Variante Ricoll. Allacciamento Continuuus

— Coll. Cab. di Bascapè al Met. Cerro al Lambro-Mi

— Coll. Cervignano-Mortara a Cab. di Bascapè

— Variante al Met. Cerro al Lambro - Milano

— Allacciamento Comune di Carpiano

— Allacciamento Comune di Lacchiarella 1a presa

— Deriv. per Giussago e Lacchiarella

— Allacciamento Comune di Giussago 1a presa

— Allacciamento Comune di Giussago 2a presa

— Allacciamento Egidio Galbani - Giussago

— Allacciamento Comune di Lacchiarella 2a presa

— Allacciamento Rubinetterie MAMOLI

— Variante al Met. Rognano - Cusago

— Variante Ricoll. Allacciamento Comune di Rosate

— Allacciamento Comune di Motta Visconti / Besate

— Allacciamento Comune di Vigevano 3a presa

— Allacciamento Comune di Borgo S. Siro

— Allacciamento Monviso S.p.A

— Allacciamento Comune di Gambolò 2a presa

— Allacciamento Coop. Nuova PAN-PLA

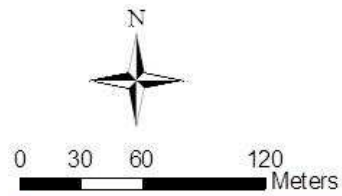
— Variante Ricoll. Pot. Deriv. Per Vigevano

— Allacciamento Comune di Mortara 3a presa



Figura 47 - Localizzazione sorgenti sonore S40a, S41a e recettori di riferimento (Rec 40a, Rec 41a)





**Allegato 6**

**Legenda**

DTM m s.l.m.



- ★ Recettori
- Sorgenti

— Metanodotto

**Allacciamenti**

- Variante Ricoll. Deriv. per Peschiera Borromeo
- Allacciamento Comune di Cervignano d'Adda
- Variante Ricoll. Allacciamento EX ENEL
- Allacciamento Comune di S. Zenone al Lambro
- Allacciamento Comune di Sordio
- Deriv. per Vizzolo
- Variante Ricoll. Allacciamento Continuus
- Coll. Cab. di Bascapè al Met. Cerro al Lambro-Mi
- Coll. Cervignano-Mortara a Cab. di Bascapè
- Variante al Met. Cerro al Lambro - Milano
- Allacciamento Comune di Carpiano
- Allacciamento Comune di Lacchiarella 1a presa
- Deriv. per Giussago e Lacchiarella
- Allacciamento Comune di Giussago 1a presa
- Allacciamento Comune di Giussago 2a presa
- Allacciamento Egidio Galbani - Giussago
- Allacciamento Comune di Lacchiarella 2a presa
- Allacciamento Rubinetterie MAMOLI
- Variante al Met. Rognano - Cusago
- Variante Ricoll. Allacciamento Comune di Rosate
- Allacciamento Comune di Motta Visconti / Besate
- Allacciamento Comune di Vigevano 3a presa
- Allacciamento Comune di Borgo S. Siro
- Allacciamento Monviso S.p.A
- Allacciamento Comune di Gambolò 2a presa
- Allacciamento Coop. Nuova PAN-PLA
- Variante Ricoll. Pot. Deriv. Per Vigevano
- Allacciamento Comune di Mortara 3a presa



**Figura 48 - Localizzazione sorgenti sonore S42a, S43a, S44a e recettori di riferimento (Rec 42a, Rec 43a, Rec 44a)**