

Il presente disegno e' di proprieta' aziendale - La Societa' tutelera' i propri diritti a termine di legge.



COROGRAFIA Scala 1:250.000

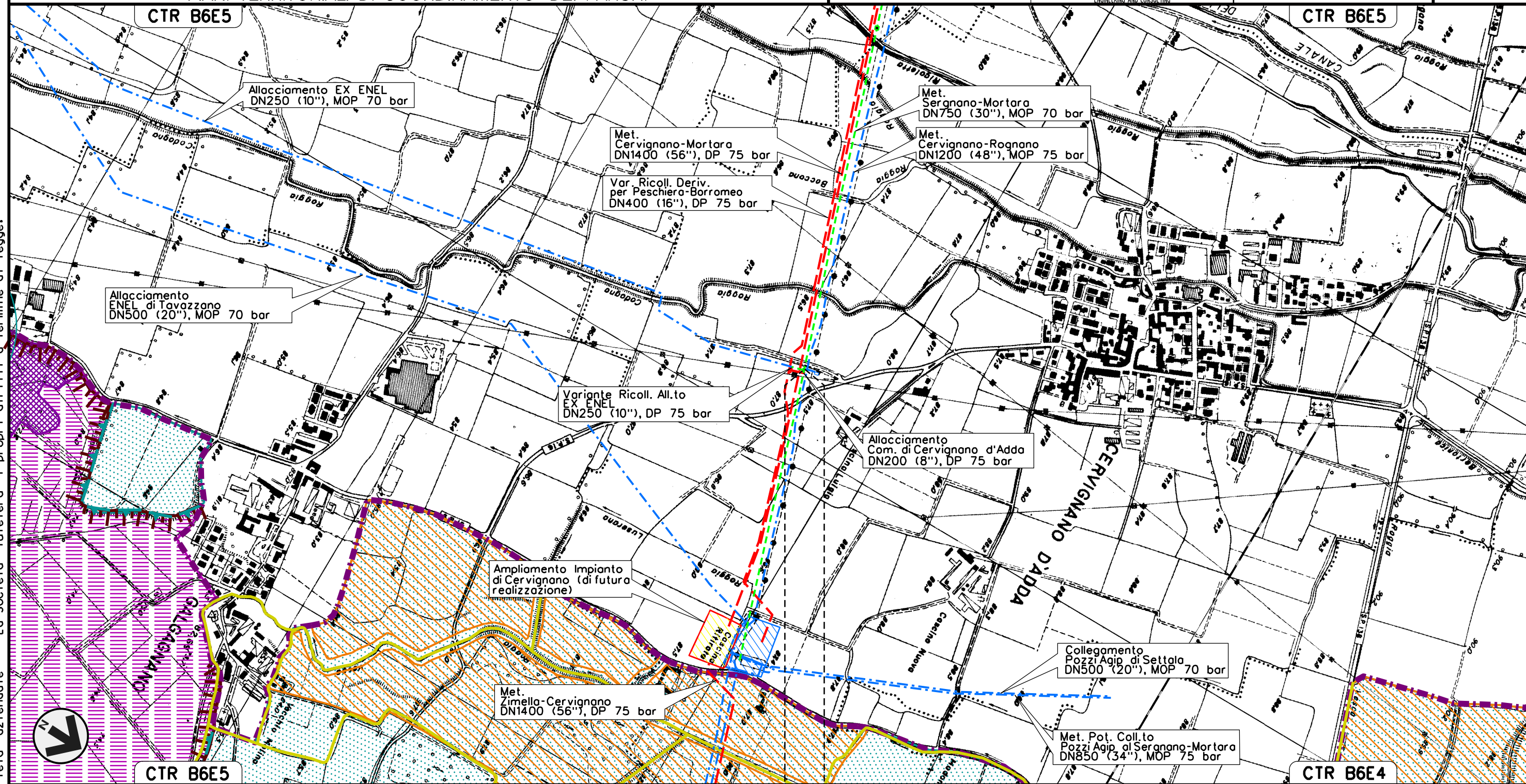
00	02-03-12	EMISSIONE	AGUZZI	SEBASTIANELLI	FRASSINELLI
INDICE	DATA	REVISIONI	ELABORATO	VERIFICATO	APPROVATO
Metanodotto: OPERE CONNESSE AL MET. SERGNANO-MORTARA TRATTO CERVIGNANO-MORTARA DN 750 (30"), MOP 70 bar			Dis. J01811-PPL-DW-400-0026 Fg. 1 di 34		
			Comm. NR/11030		
			INDICE 00		
			Scala 1:10000		
Rimozione Condotte Esistenti STRUMENTI DI TUTELA E PIANIFICAZIONE REGIONALI PIANI TERRITORIALI DI COORDINAMENTO DEI PARCHI			Sostituisce il Sostituito dal		

Allacciamento Comune di Cervignano d'Adda
DN 80 (3"), MOP 70 bar

Rimozione Condotte Esistenti
STRUMENTI DI TUTELA E PIANIFICAZIONE REGIONALI
PIANI TERRITORIALI DI COORDINAMENTO DEI PARCHI

00	02-03-12	EMISSIONE	AGUZZI	SEBASTIANELLI	FRASSINELLI
INDICE	DATA	REVISIONI	ELABORATO	VERIFICATO	APPROVATO
			Dis. J01811-PPL-DW-400-0026		
			Comm. NR/11030		

Foglio
2
di 34
Scala
1:10000



Il presente disegno e' di proprieta' aziendale - La Societa' tutelera' i propri diritti a termine di legge.



0+000 0+001

CERVIGNANO D'ADDA

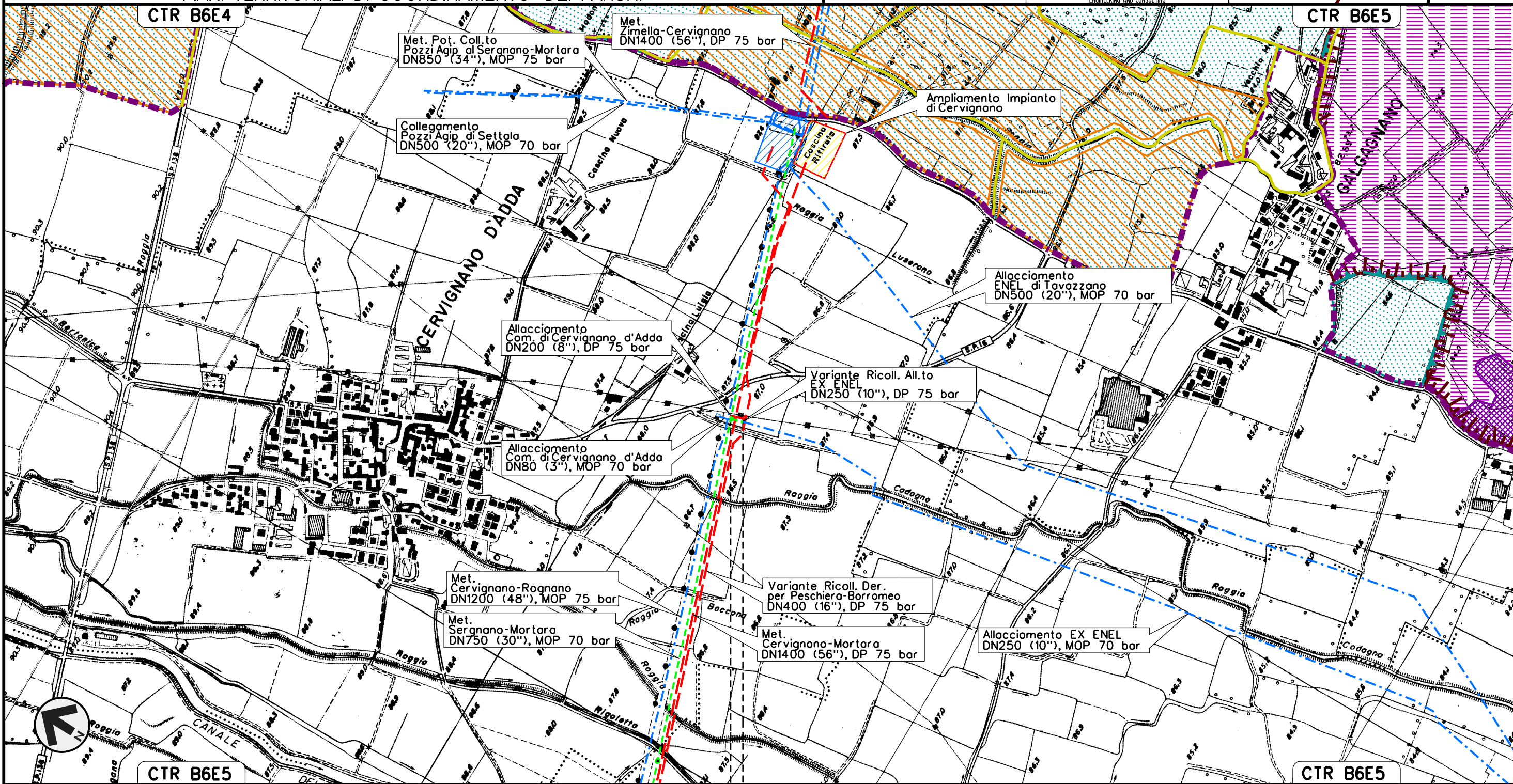
LODI



Allacciamento EX ENEL
DN 250 (10"), MOP 70 bar

Rimozione Condotte Esistenti
STRUMENTI DI TUTELA E PIANIFICAZIONE REGIONALI
PIANI TERRITORIALI DI COORDINAMENTO DEI PARCHI

00	02-03-12	EMISSIONE	AGUZZI	SEBASTIANELLI	FRASSINELLI	Foglio 3
INDICE	DATA	REVISIONI	ELABORATO	VERIFICATO	APPROVATO	di 34
			Dis. J01811-PPL-DW-400-0026			Scala 1:10000
			Comm. NR/11030			



0+000 0+035

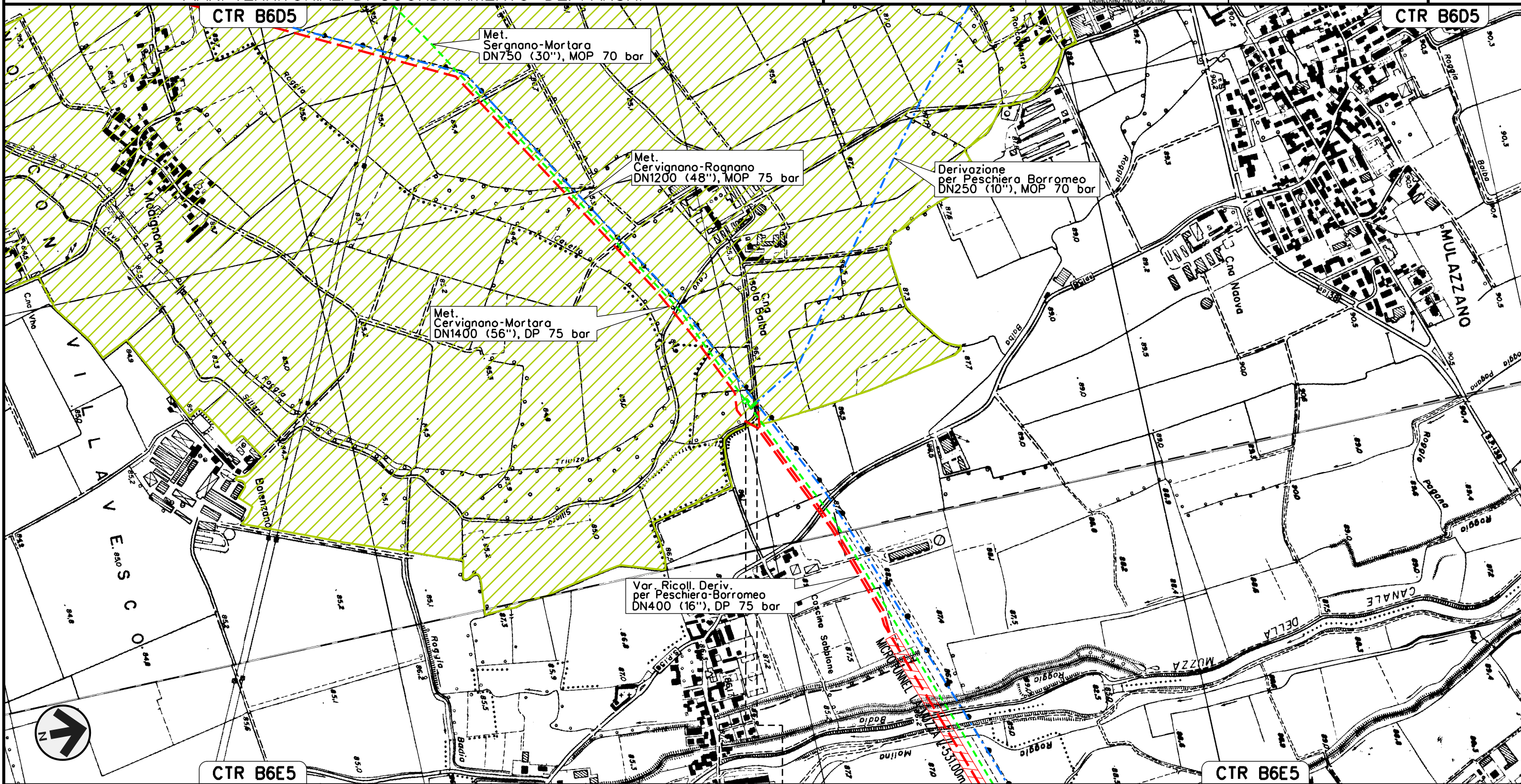
- CERVIGNANO D'ADDA
- LODI
- P.I.D.S. N.1 km 0+000

Il presente disegno e' di proprieta' aziendale - La Societa' tutelera' i propri diritti a termine di legge.

Met. Deriv. per Peschiera Borromeo
DN 250 (10"), MOP 70 bar

00	02-03-12	EMISSIONE	AGUZZI	SEBASTIANELLI	FRASSINELLI	Foglio
INDICE	DATA	REVISIONI	ELABORATO	VERIFICATO	APPROVATO	4
			Dis. J01811-PPL-DW-400-0026			di 34
			Comm. NR/11030			Scala
						1:10000

Rimozione Condotte Esistenti
STRUMENTI DI TUTELA E PIANIFICAZIONE REGIONALI
PIANI TERRITORIALI DI COORDINAMENTO DEI PARCHI



0+000 0+045

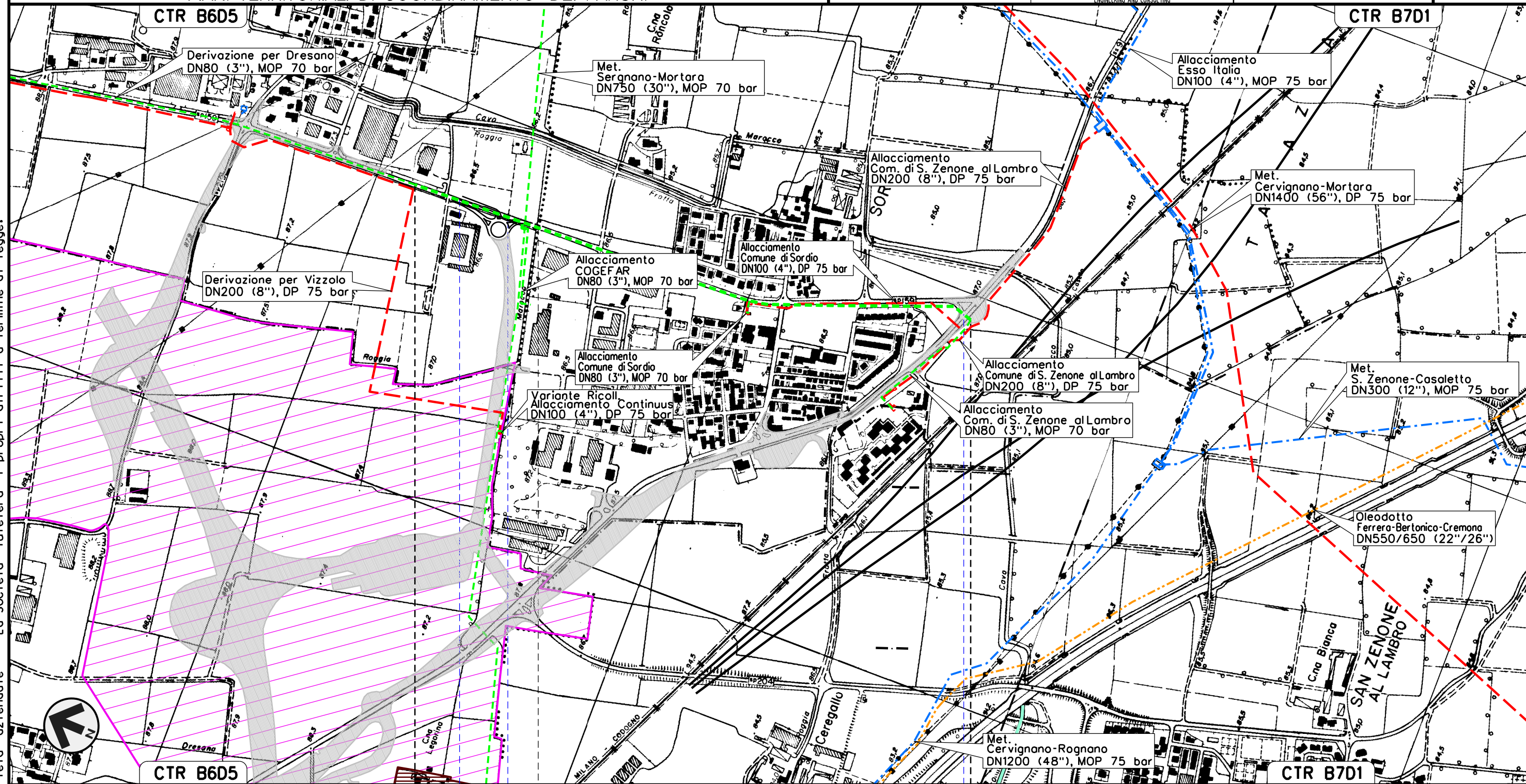
MULAZZANO
LODI

Il presente disegno e' di proprieta' aziendale - La Societa' tutelera' i propri diritti a termine di legge.

Met. Deriv. per Dresano
DN 80 (3"), MOP 70 bar

Rimozione Condotte Esistenti
STRUMENTI DI TUTELA E PIANIFICAZIONE REGIONALI
PIANI TERRITORIALI DI COORDINAMENTO DEI PARCHI

00	02-03-12	EMISSIONE	AGUZZI	SEBASTIANELLI	FRASSINELLI	Foglio
INDICE	DATA	REVISIONI	ELABORATO	VERIFICATO	APPROVATO	5
			Dis. J01811-PPL-DW-400-0026			di 34
			Comm. NR/11030			Scala
						1:10000



Il presente disegno e' di proprieta' aziendale - La Societa' tutelera' i propri diritti a termine di legge.

0+000 1+510

CASALMAIOCCO SORDIO
LODI
S.P. n.159 S.P. n.159 S.S. n.9

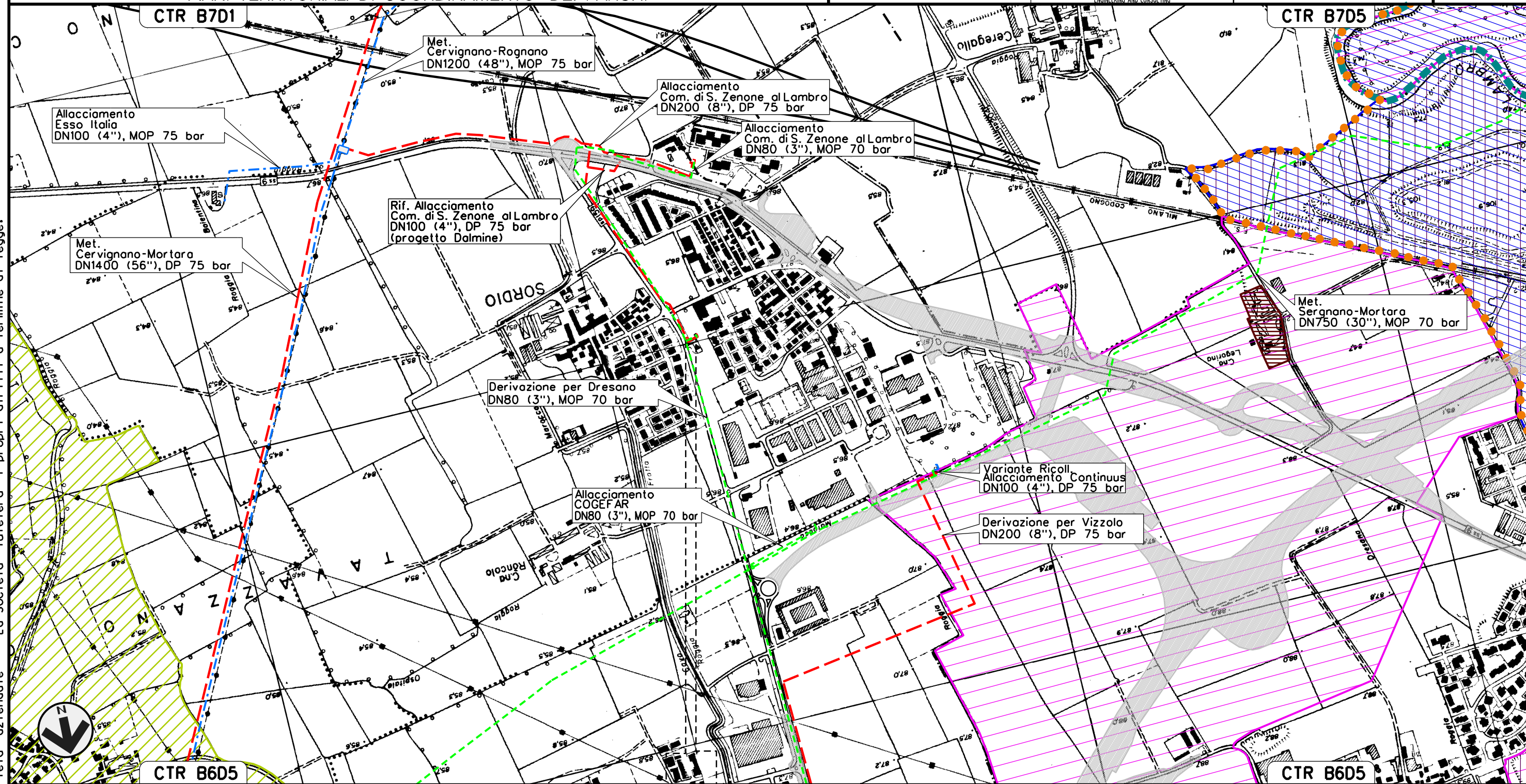
Allacciamento Comune di Sordio

DN 80 (3"), MOP 70 bar

Rimozione Condotte Esistenti
STRUMENTI DI TUTELA E PIANIFICAZIONE REGIONALI
PIANI TERRITORIALI DI COORDINAMENTO DEI PARCHI

00	02-03-12	EMISSIONE	AGUZZI	SEBASTIANELLI	FRASSINELLI
INDICE	DATA	REVISIONI	ELABORATO	VERIFICATO	APPROVATO
			Dis. J01811-PPL-DW-400-0026		
			Comm. NR/11030		

Foglio
6
di 34
Scala
1:10000



0 + 000 0 + 035

SORDIO
LODI

P.I.D.A. N.1 km 0-035

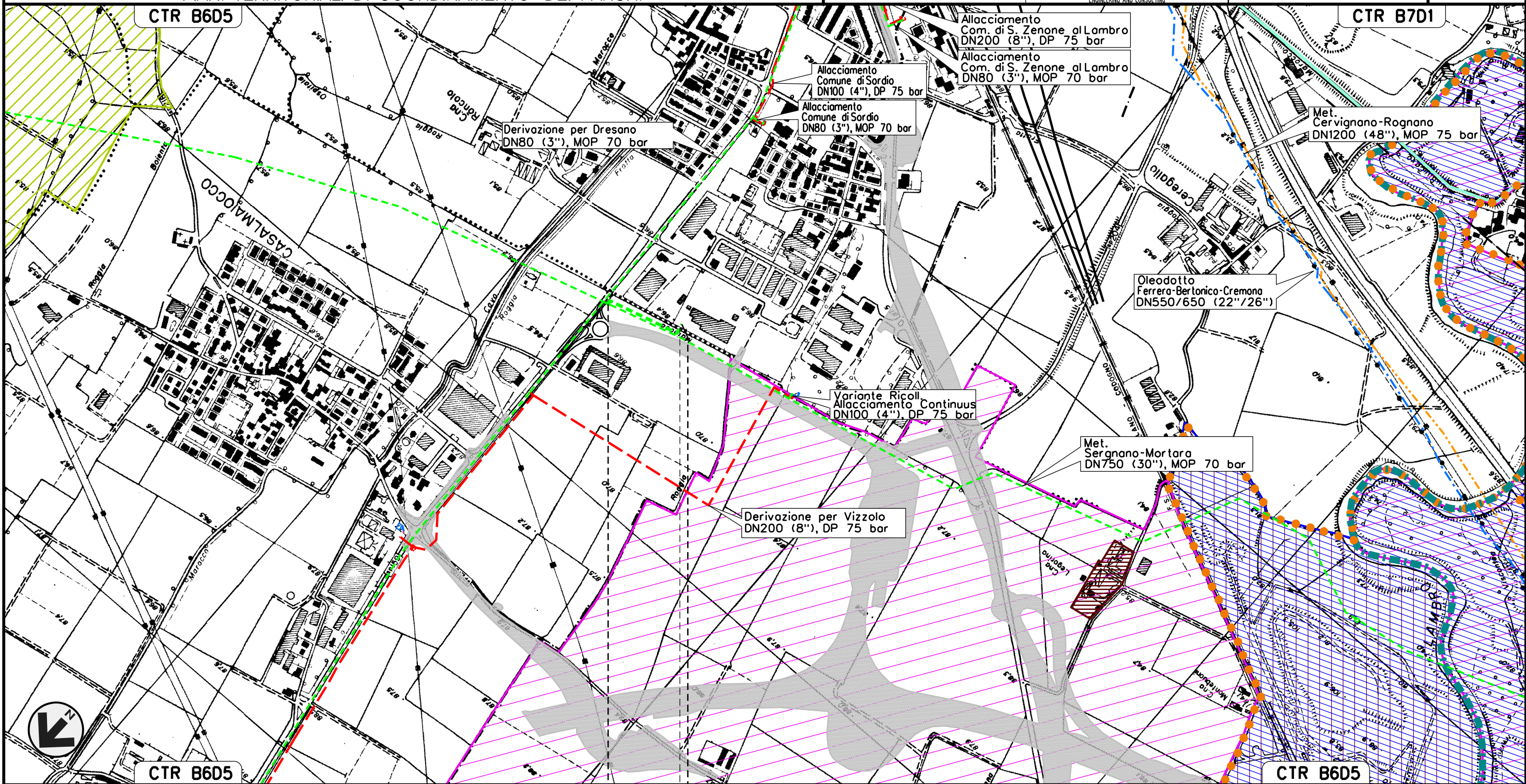
Il presente disegno e' di proprieta' aziendale - La Societa' tutelera' i propri diritti a termine di legge.

Allacciamento CO.GE.FAR
DN 80 (3"), MOP 70 bar

Rimozione Condotte Esistenti
STRUMENTI DI TUTELA E PIANIFICAZIONE REGIONALI
PIANI TERRITORIALI DI COORDINAMENTO DEI PARCHI

00	02-03-12	EMISSIONE	AGUZZI	SEBASTIANELLI	FRASSINELLI
INDICE	DATA	REVISIONI	ELABORATO	VERIFICATO	APPROVATO
			Dis. J01811-PPL-DW-400-0026		
			Comm. NR/11030		

Foglio
7
di 34
Scala
1:10000



0+000 0+245

CASALMAIOCCO SORDIO
LODI



Il presente disegno e' di proprieta' aziendale - La Societa' tutelera' i propri diritti a termine di legge.

Allacciamento Comune di S. Zenone al Lambro
DN 80 (3"), MOP 70 bar

Rimozione Condotte Esistenti
STRUMENTI DI TUTELA E PIANIFICAZIONE REGIONALI
PIANI TERRITORIALI DI COORDINAMENTO DEI PARCHI

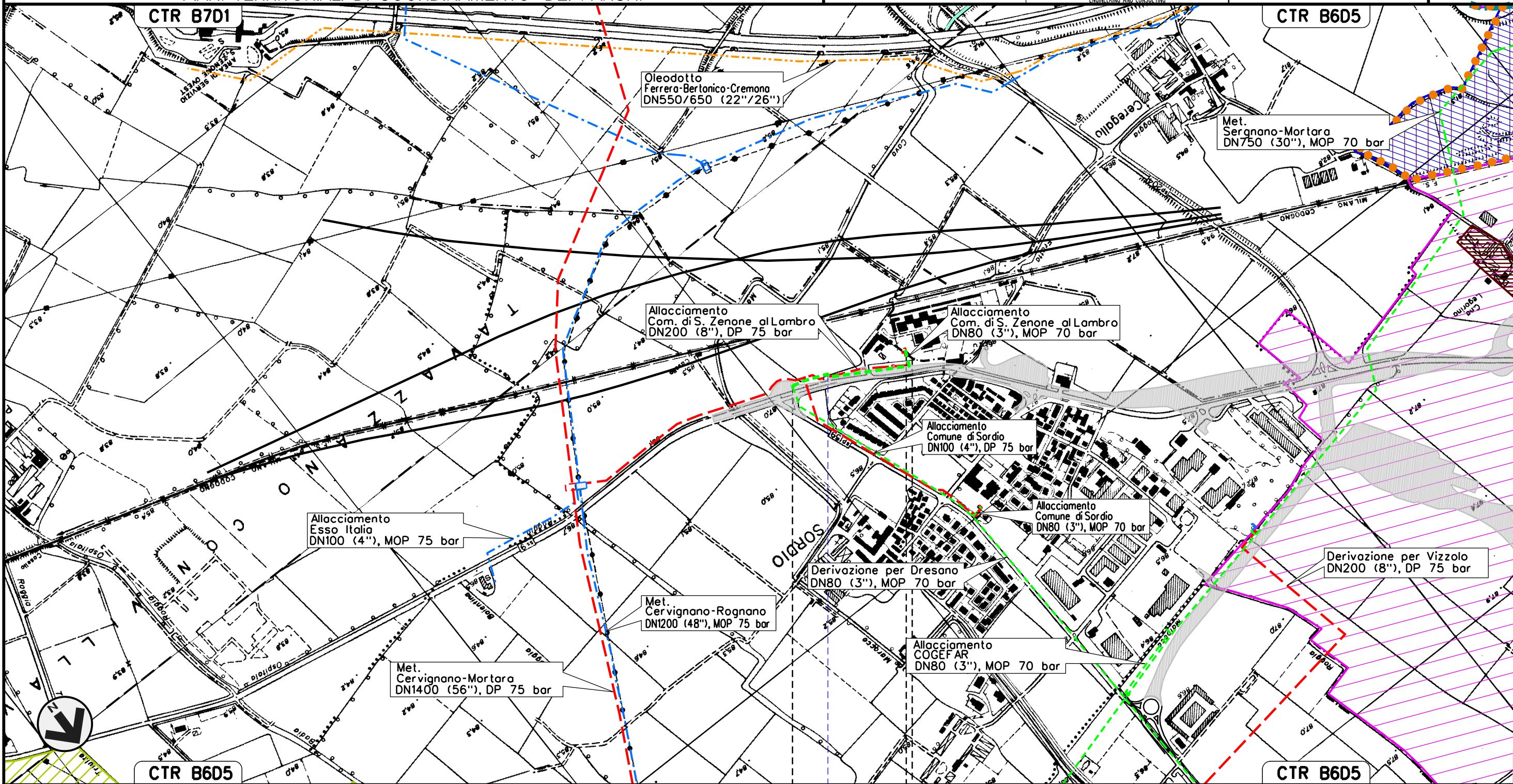
00	02-03-12	EMISSIONE	AGUZZI	SEBASTIANELLI	FRASSINELLI	Foglio
INDICE	DATA	REVISIONI	ELABORATO	VERIFICATO	APPROVATO	8
			Dis. J01811-PPL-DW-400-0026			di 34
			Comm. NR/11030			Scala
						1:10000



SNAM RETE GAS



ENGINEERING AND CONSULTING



Il presente disegno e' di proprieta' aziendale - La Societa' tutelera' i propri diritti a termine di legge.

0+000	0+350
SORDIO	S. ZENONE AL LAMBRO
LODI	MILANO
P.I.D.A. N.1 km 0+000	
Roggia	

Allacciamento Continuus
DN 80 (3"), MOP 70 bar

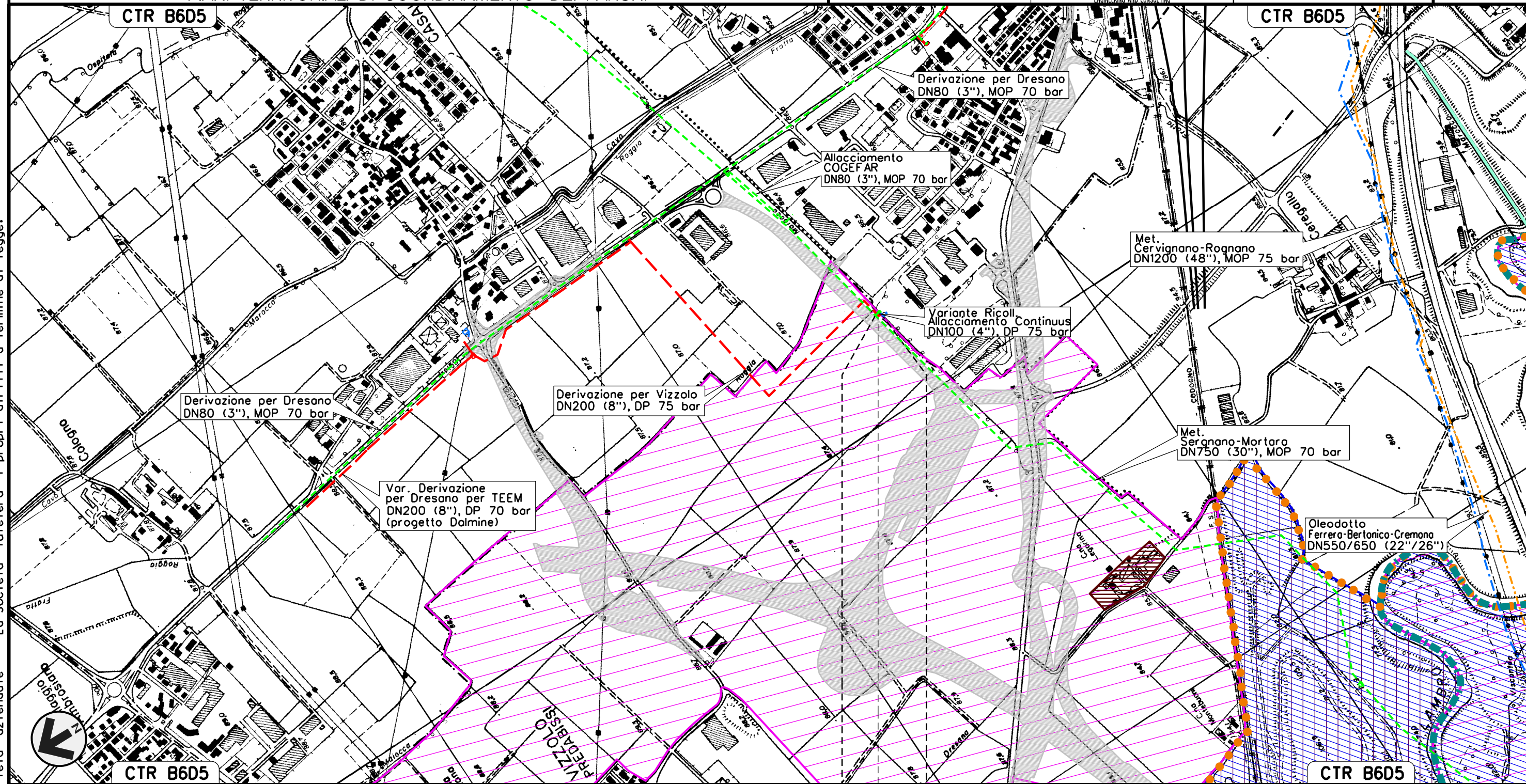
Rimozione Condotte Esistenti
STRUMENTI DI TUTELA E PIANIFICAZIONE REGIONALI
PIANI TERRITORIALI DI COORDINAMENTO DEI PARCHI

00	02-03-12	EMISSIONE	AGUZZI	SEBASTIANELLI	FRASSINELLI
INDICE	DATA	REVISIONI	ELABORATO	VERIFICATO	APPROVATO

Foglio
9
di 34
Scala
1:10000



Dis. J01811-PPL-DW-400-0026
Comm. NR/11030



0+000 0+020

VIZZOLO PREDABISSI	→	SORDIO
MILANO	→	LODI

Il presente disegno e' di proprieta' aziendale - La Societa' tutelera' i propri diritti a termine di legge.

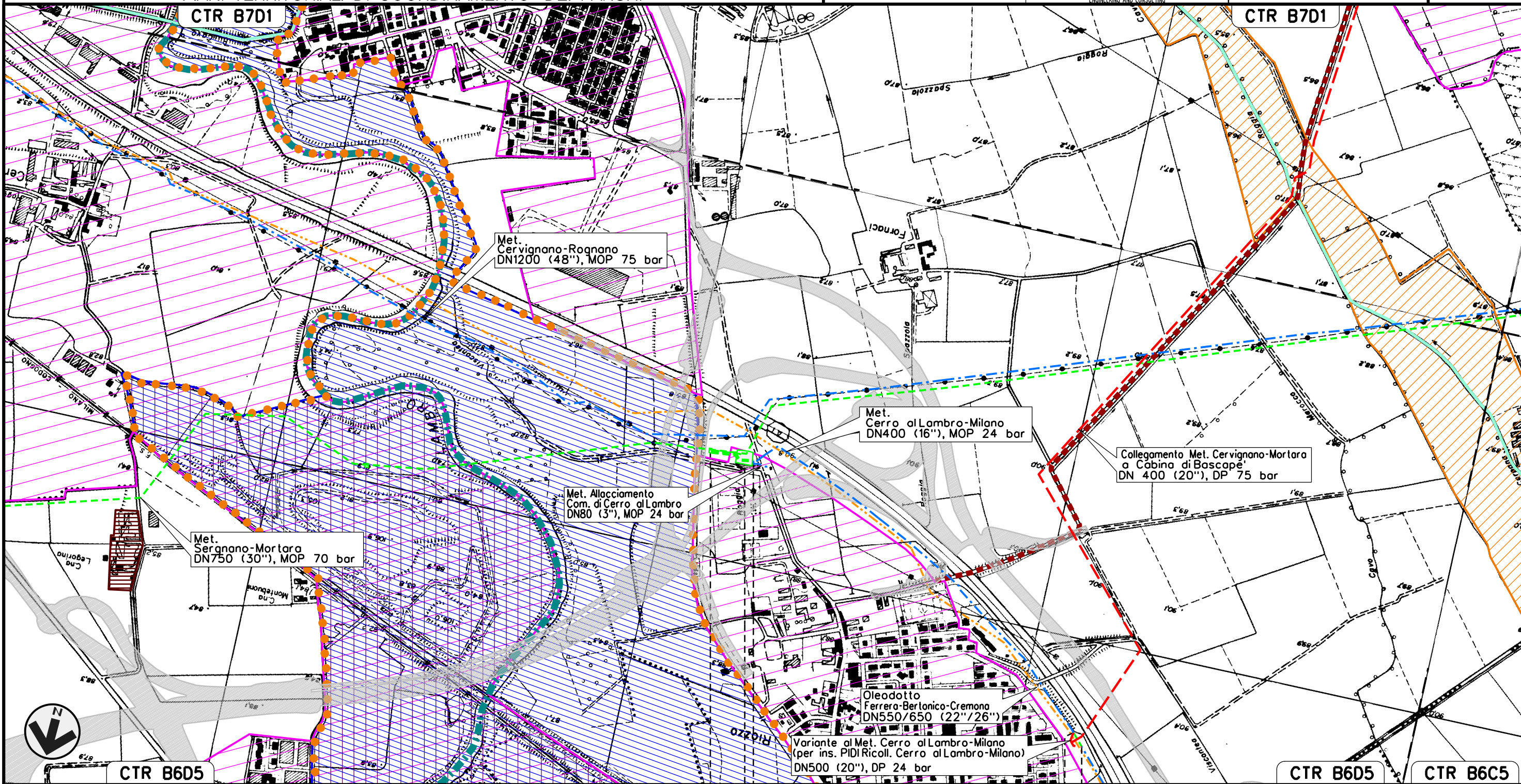
Metanodotto Cerro al Lambro – Milano

DN 400 (16"), MOP 24 bar

Rimozione Condotte Esistenti
STRUMENTI DI TUTELA E PIANIFICAZIONE REGIONALI
PIANI TERRITORIALI DI COORDINAMENTO DEI PARCHI

00	02-03-12	EMISSIONE	AGUZZI	SEBASTIANELLI	FRASSINELLI
INDICE	DATA	REVISIONI	ELABORATO	VERIFICATO	APPROVATO
			Dis. J01811-PPL-DW-400-0026		
			Comm. NR/11030		

Foglio
10
di 34
Scala
1:10000

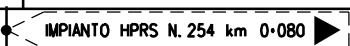


Il presente disegno e' di proprieta' aziendale - La Societa' tutelera' i propri diritti a termine di legge.



0+000 0+115 0+000 0+040

CERRO AL LAMBRO —> CERRO AL LAMBRO —>
MILANO —> MILANO —>

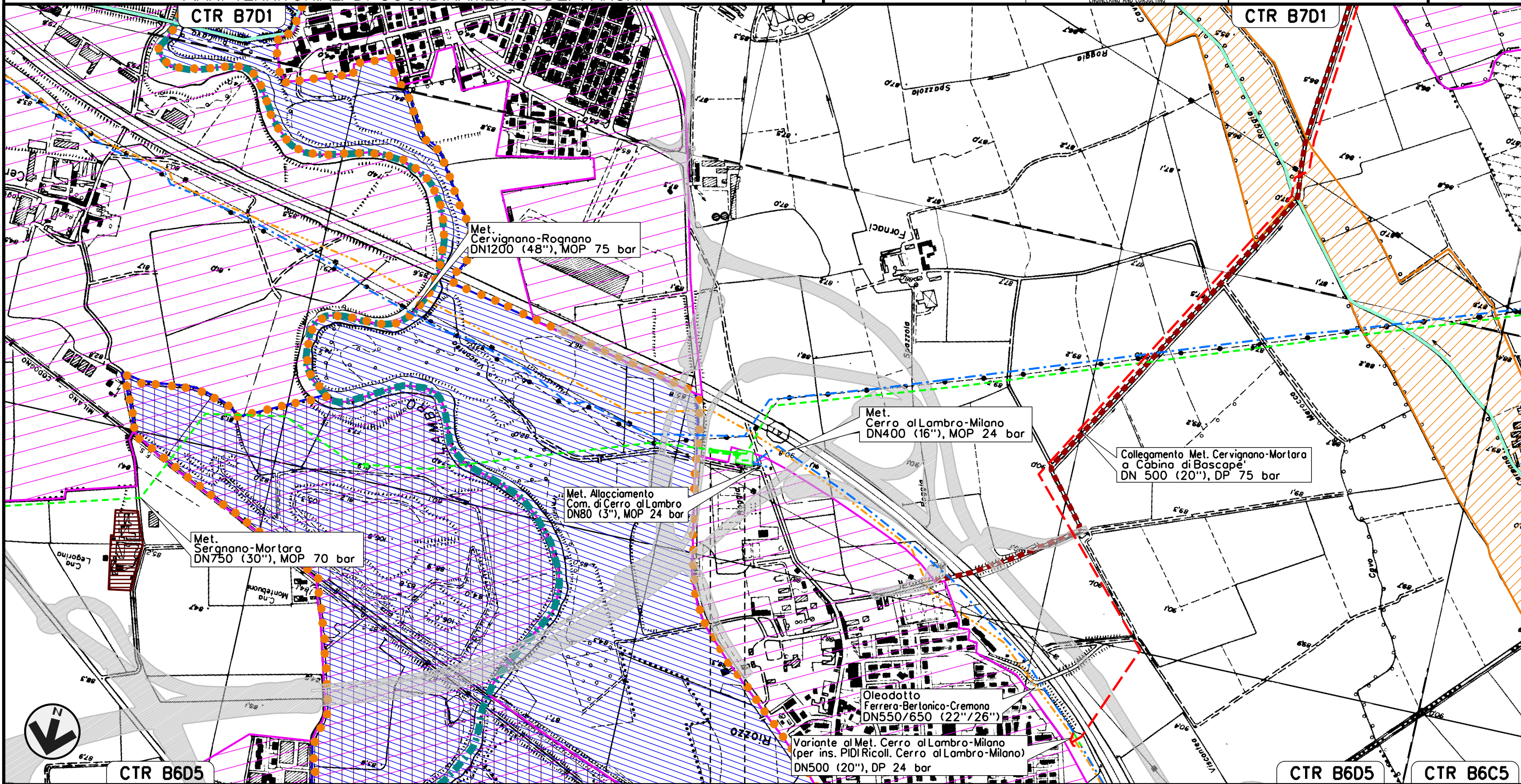


Collegamento tra Cabina di Riduzione n. 254
e P.I.D.I. n. 5 su Met. SERGNANO-MORTARA DN 400 (16"), MOP 24 bar

00	02-03-12	EMISSIONE	AGUZZI	SEBASTIANELLI	FRASSINELLI
INDICE	DATA	REVISIONI	ELABORATO	VERIFICATO	APPROVATO
			Dis. J01811-PPL-DW-400-0026		
			Comm. NR/11030		

Foglio
11
di 34
Scala
1:10000

Rimozione Condotte Esistenti
STRUMENTI DI TUTELA E PIANIFICAZIONE REGIONALI
PIANI TERRITORIALI DI COORDINAMENTO DEI PARCHI



Il presente disegno e' di proprieta' aziendale - La Societa' tutelera' i propri diritti a termine di legge.



0+000 0+080

CERRO AL LAMBRO —>
MILANO —>

PIANTO HPRS N. 254 km 0-080

CTR B6D5 CTR B6C5

Allacciamento Comune di Carpiano

DN 80 (3"), MOP 70 bar

Rimozione Condotte Esistenti
STRUMENTI DI TUTELA E PIANIFICAZIONE REGIONALI
PIANI TERRITORIALI DI COORDINAMENTO DEI PARCHI

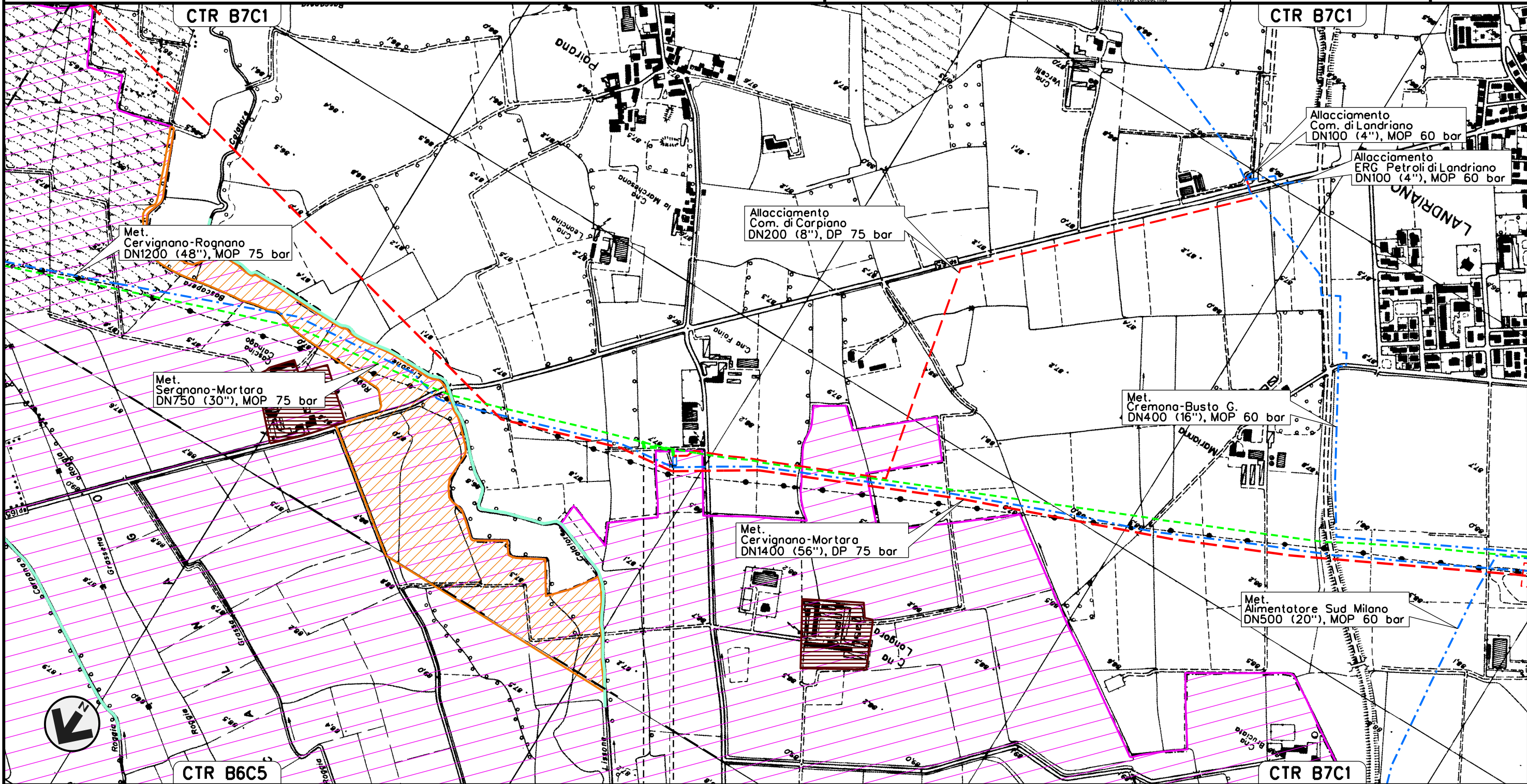
00	02-03-12	EMISSIONE	AGUZZI	SEBASTIANELLI	FRASSINELLI
INDICE	DATA	REVISIONI	ELABORATO	VERIFICATO	APPROVATO



Dis. J01811-PPL-DW-400-0026

Comm. NR/11030

Foglio
12
di 34
Scala
1:10000



0+000 0+100

LANDRIANO → CARPIANO
PAVIA → MILANO

P.I.D.A. N.1 km 0+000

Il presente disegno e' di proprieta' aziendale - La Societa' tutelera' i propri diritti a termine di legge.

Stacco Predisposto Siziano

DN 80 (3"), MOP 70 bar

Rimozione Condotte Esistenti
STRUMENTI DI TUTELA E PIANIFICAZIONE REGIONALI
PIANI TERRITORIALI DI COORDINAMENTO DEI PARCHI

00 02-03-12 EMISSIONE

INDICE DATA

REVISIONI

AGUZZI SEBASTIANELLI FRASSINELLI

ELABORATO VERIFICATO APPROVATO

Dis. J01811-PPL-DW-400-0026

Comm. NR/11030

Foglio

13

di 34

Scala
1:10000



CTR B7C1

CTR B7C1

Met.
Cervignano-Rognano
DN1200 (48"), MOP 75 bar

Met.
Cervignano-Mortara
DN1400 (56"), DP 75 bar

Met.
Sernano-Mortara
DN750 (30"), MOP 75 bar

0+000 0+001

VIDIGULFO
PAVIA

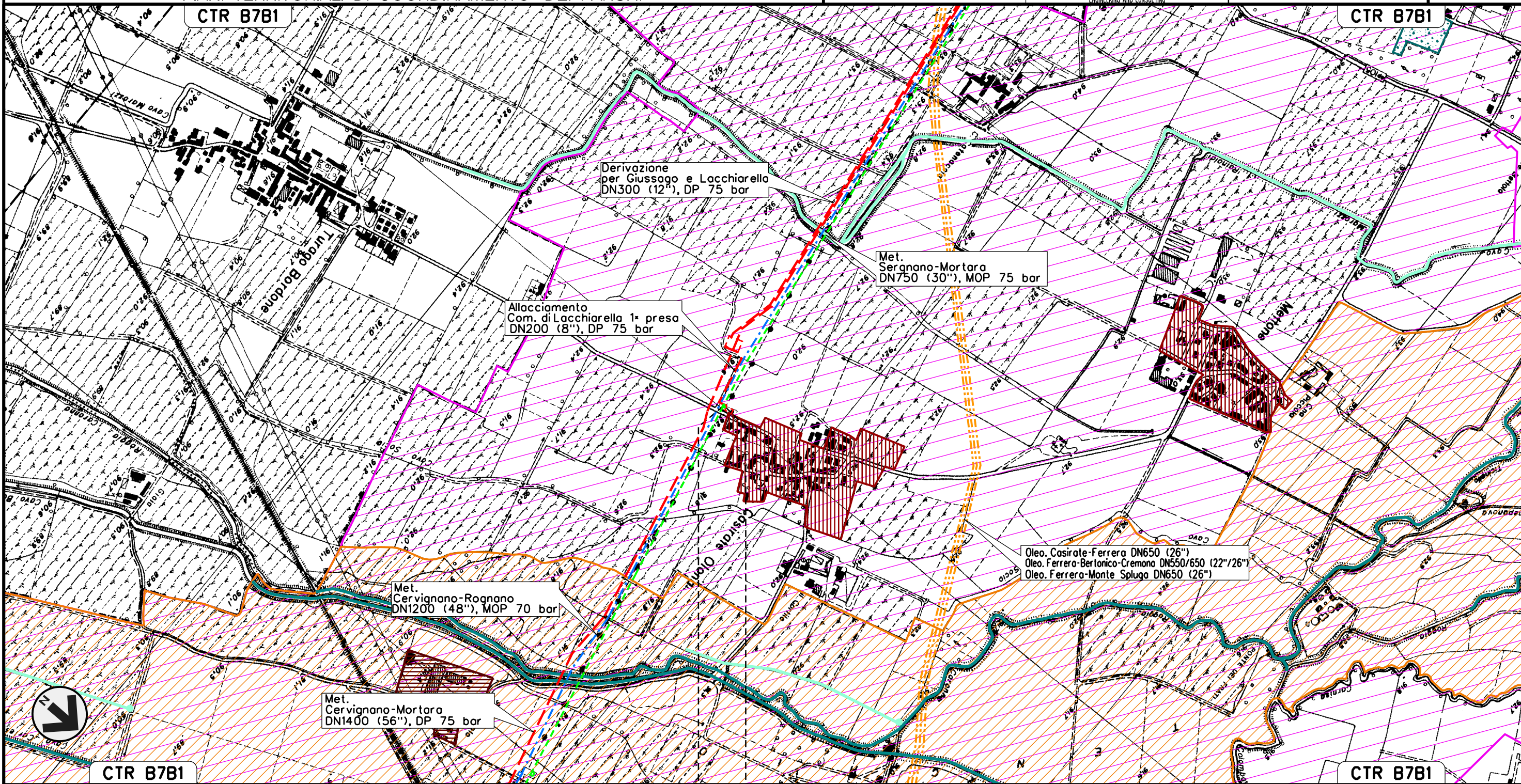
P.I.D.S. N. 1 km 0+000

Il presente disegno e' di proprieta' aziendale - La Societa' tutelera' i propri diritti a termine di legge.

Allacciamento Comune di Lacchiarella 1a presa
DN 80 (3"), MOP 70 bar

Rimozione Condotte Esistenti
STRUMENTI DI TUTELA E PIANIFICAZIONE REGIONALI
PIANI TERRITORIALI DI COORDINAMENTO DEI PARCHI

00	02-03-12	EMISSIONE	AGUZZI	SEBASTIANELLI	FRASSINELLI	Foglio
INDICE	DATA	REVISIONI	ELABORATO	VERIFICATO	APPROVATO	14
			Dis. J01811-PPL-DW-400-0026			di 34
			Comm. NR/11030			Scala
						1:10000



Il presente disegno e' di proprieta' aziendale - La Societa' tutelera' i propri diritti a termine di legge.

0+000 0+010

- LACCHIARELLA
- MILANO

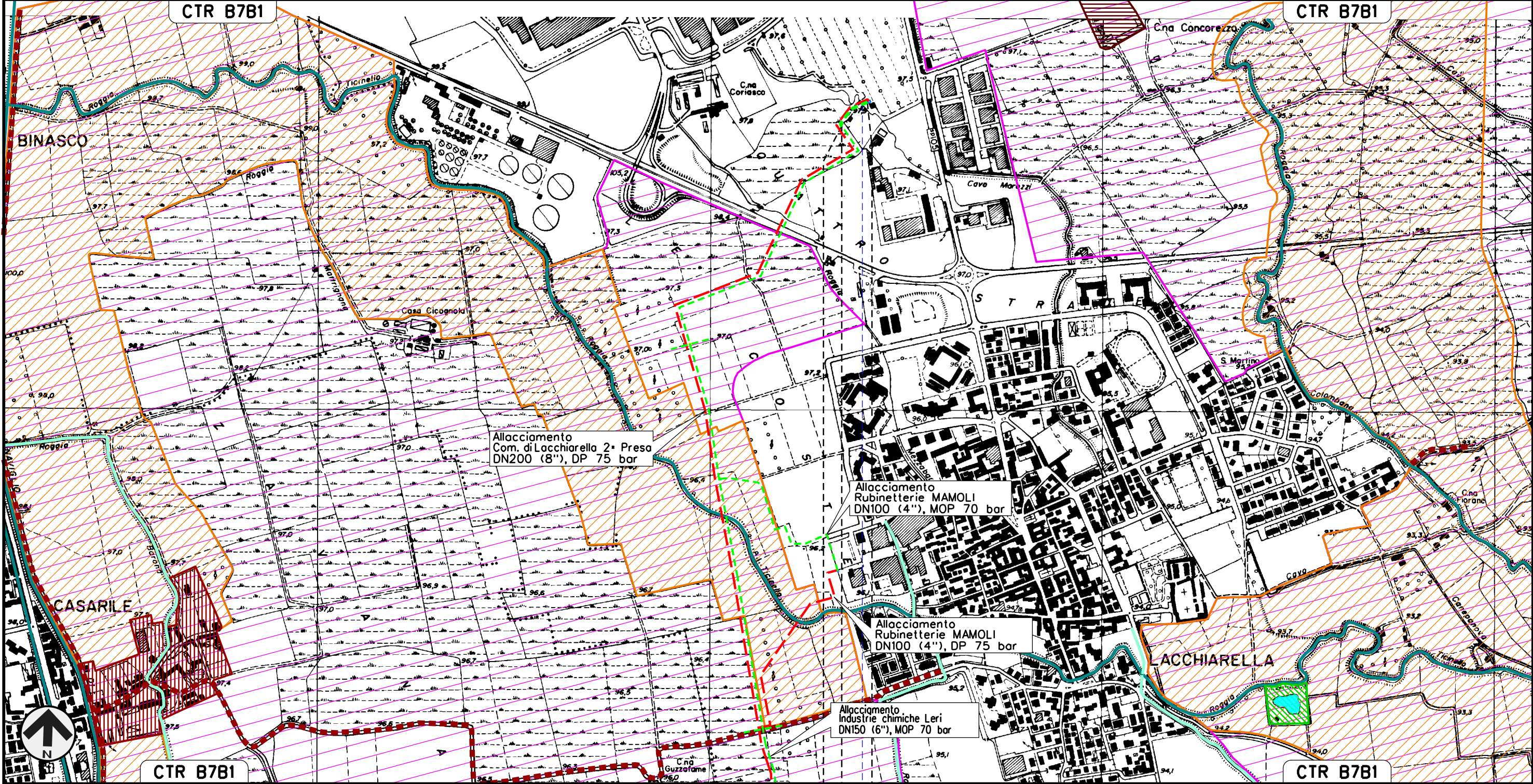


Allacciamento Comune di Lacchiarella 2a presa
DN 150 (6"), MOP 70 bar

Rimozione Condotte Esistenti
STRUMENTI DI TUTELA E PIANIFICAZIONE REGIONALI
PIANI TERRITORIALI DI COORDINAMENTO DEI PARCHI

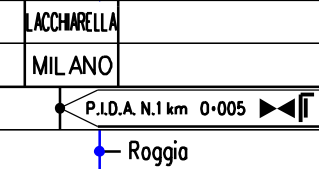
00	02-03-12	EMISSIONE	AGUZZI	SEBASTIANELLI	FRASSINELLI
INDICE	DATA	REVISIONI	ELABORATO	VERIFICATO	APPROVATO
			Dis. J01811-PPL-DW-400-0026		
			Comm. NR/11030		

Foglio
16
di 34
Scala
1:10000



Il presente disegno e' di proprieta' aziendale - La Societa' tutelera' i propri diritti a termine di legge.

0+000 0+100



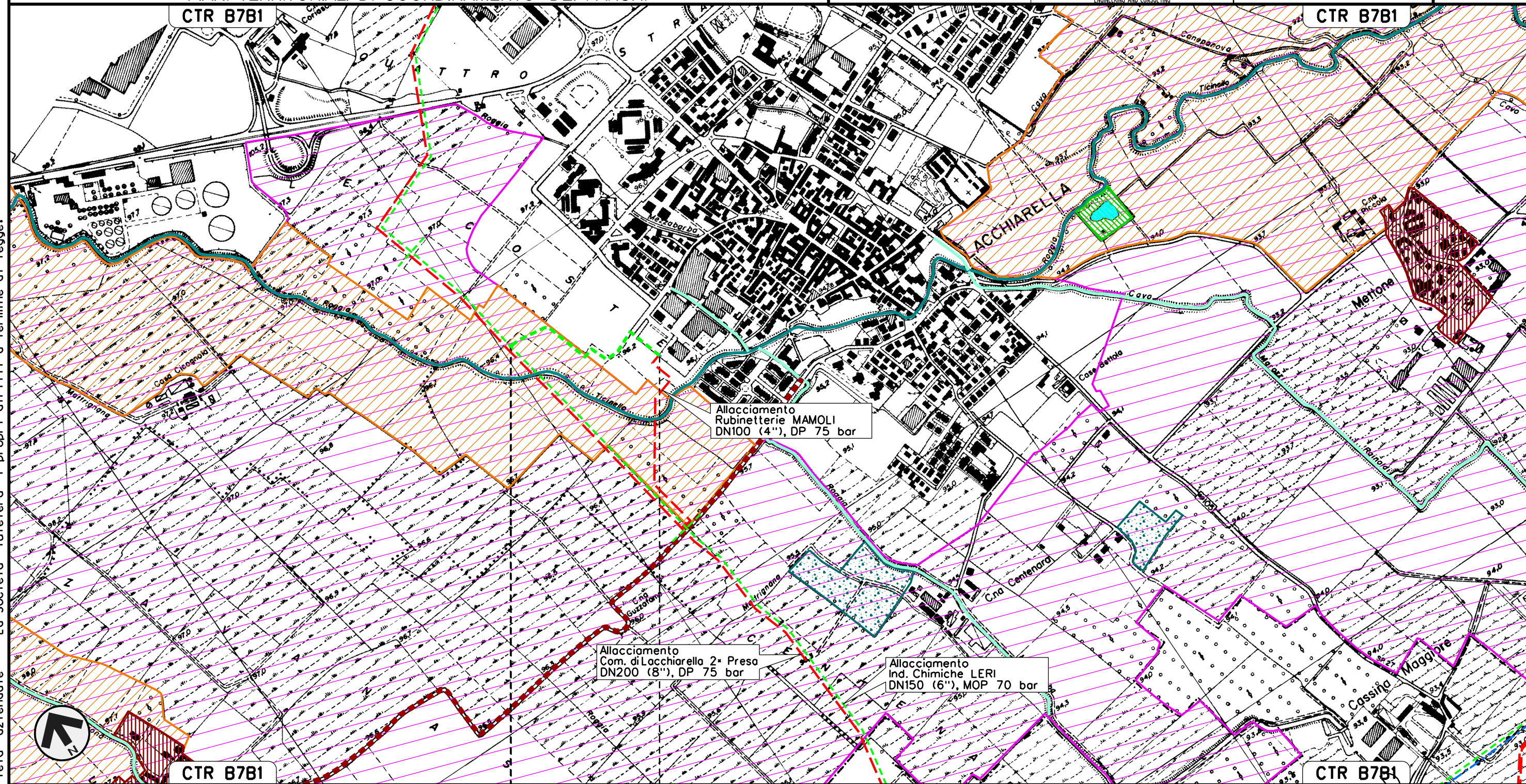
Allacciamento Rubinetterie MAMOLI

DN 100 (4"), MOP 70 bar

Rimozione Condotte Esistenti
STRUMENTI DI TUTELA E PIANIFICAZIONE REGIONALI
PIANI TERRITORIALI DI COORDINAMENTO DEI PARCHI

00	02-03-12	EMISSIONE	AGUZZI	SEBASTIANELLI	FRASSINELLI
INDICE	DATA	REVISIONI	ELABORATO	VERIFICATO	APPROVATO
			Dis. J01811-PPL-DW-400-0026		
			Comm. NR/11030		

Foglio
17
di 34
Scala
1:10000



Il presente disegno e' di proprieta' aziendale - La Societa' tutelera' i propri diritti a termine di legge.

0+000 0+505

LACCHIARELLA
MILANO

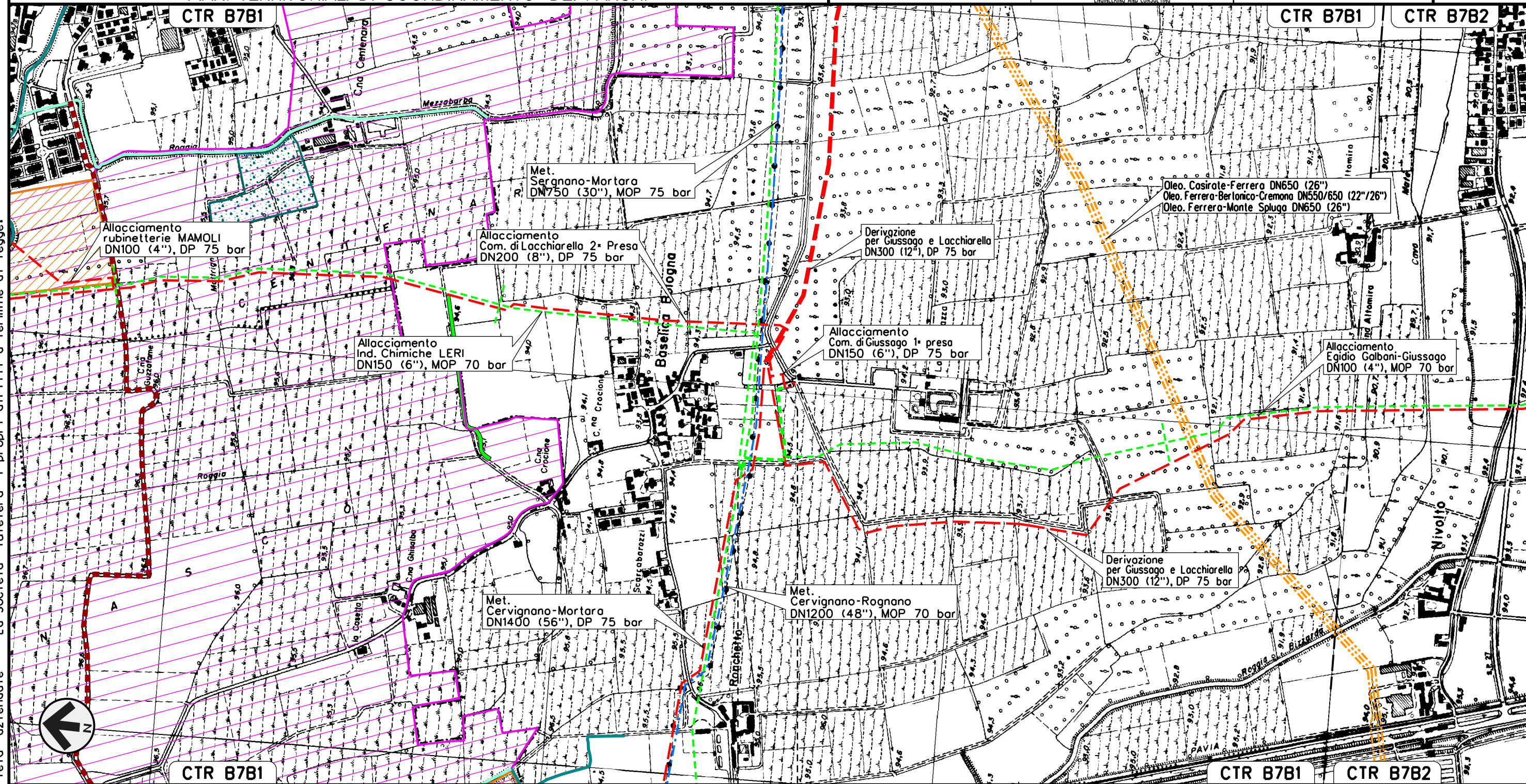


Allacciamento Comune di Giussago 1a Presa
DN 80 (3"), MOP 70 bar

Rimozione Condotte Esistenti
STRUMENTI DI TUTELA E PIANIFICAZIONE REGIONALI
PIANI TERRITORIALI DI COORDINAMENTO DEI PARCHI

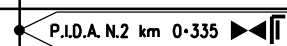
00	02-03-12	EMISSIONE	AGUZZI	SEBASTIANELLI	FRASSINELLI
INDICE	DATA	REVISIONI	ELABORATO	VERIFICATO	APPROVATO
			Dis. J01811-PPL-DW-400-0026		
			Comm. NR/11030		

Foglio
18
di 34
Scala
1:10000



0 + 000 0 + 335

GIUSSAGO
PAVIA



Il presente disegno e' di proprieta' aziendale - La Societa' tutelera' i propri diritti a termine di legge.

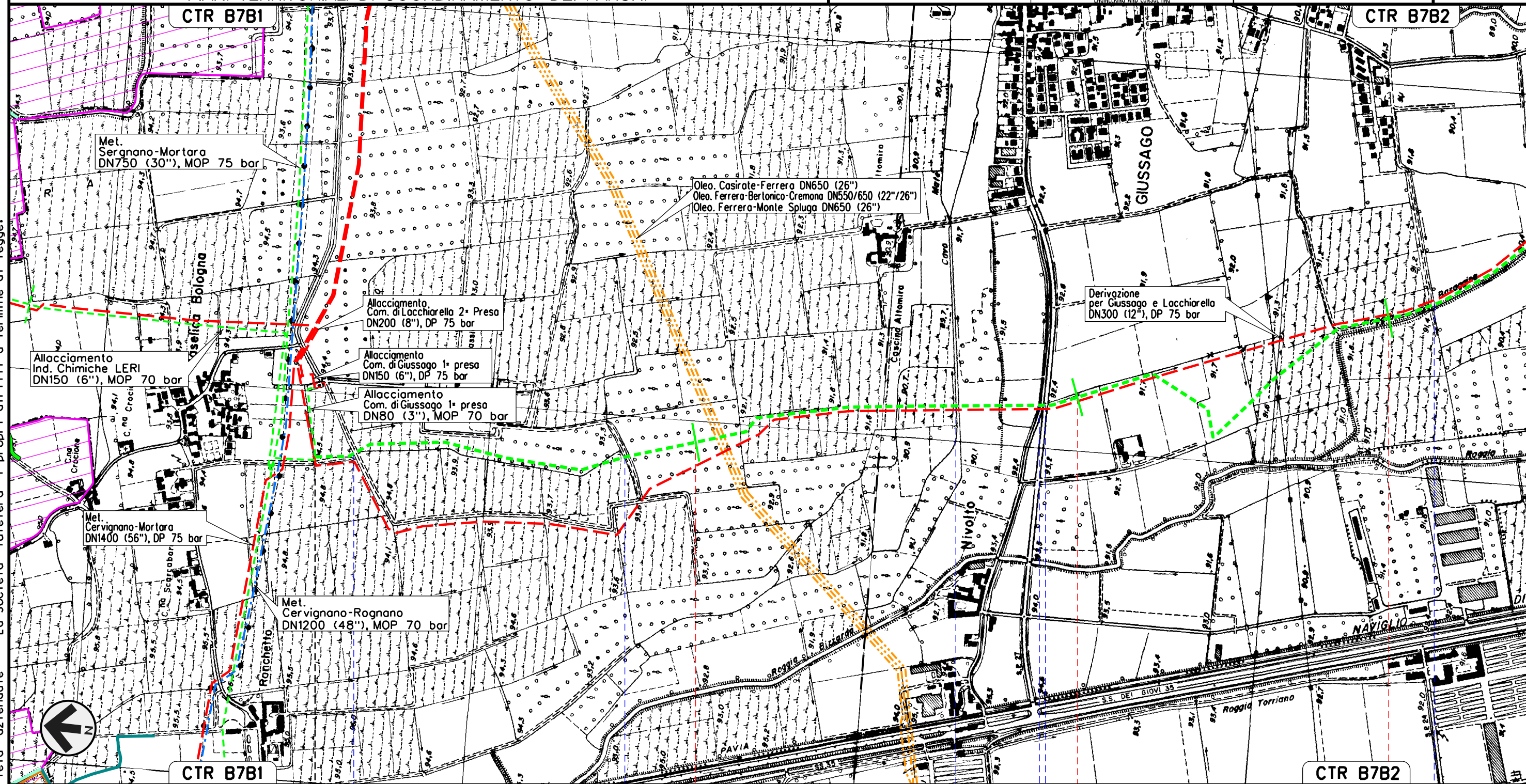
Allacciamento Egidio Galbani di Giussago

DN 100 (4"), MOP 70 bar


Rimozione Condotte Esistenti
STRUMENTI DI TUTELA E PIANIFICAZIONE REGIONALI
PIANI TERRITORIALI DI COORDINAMENTO DEI PARCHI

00	02-03-12	EMISSIONE	AGUZZI	SEBASTIANELLI	FRASSINELLI
INDICE	DATA	REVISIONI	ELABORATO	VERIFICATO	APPROVATO
			Dis. J01811-PPL-DW-400-0026		
			Comm. NR/11030		

Foglio
19
di 34
Scala
1:10000



Il presente disegno e' di proprieta' aziendale - La Societa' tutelera' i propri diritti a termine di legge.



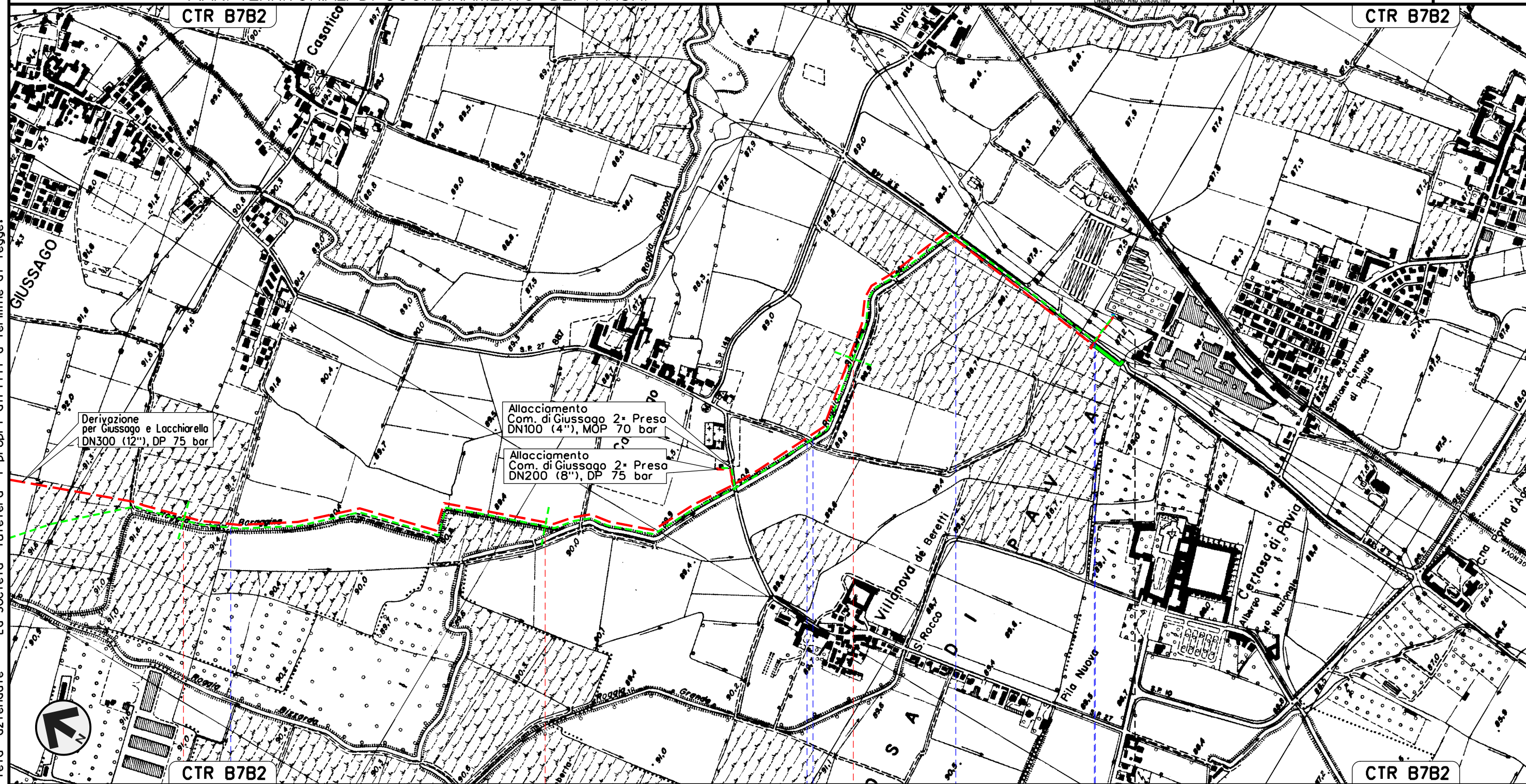
Allacciamento Egidio Galbani di Giussago

DN 100 (4"), MOP 70 bar


Rimozione Condotte Esistenti
STRUMENTI DI TUTELA E PIANIFICAZIONE REGIONALI
PIANI TERRITORIALI DI COORDINAMENTO DEI PARCHI

00	02-03-12	EMISSIONE	AGUZZI	SEBASTIANELLI	FRASSINELLI
INDICE	DATA	REVISIONI	ELABORATO	VERIFICATO	APPROVATO
			Dis. J01811-PPL-DW-400-0026		
			Comm. NR/11030		

Foglio
20
di 34
Scala
1:10000



Il presente disegno e' di proprieta' aziendale - La Societa' tutelera' i propri diritti a termine di legge.

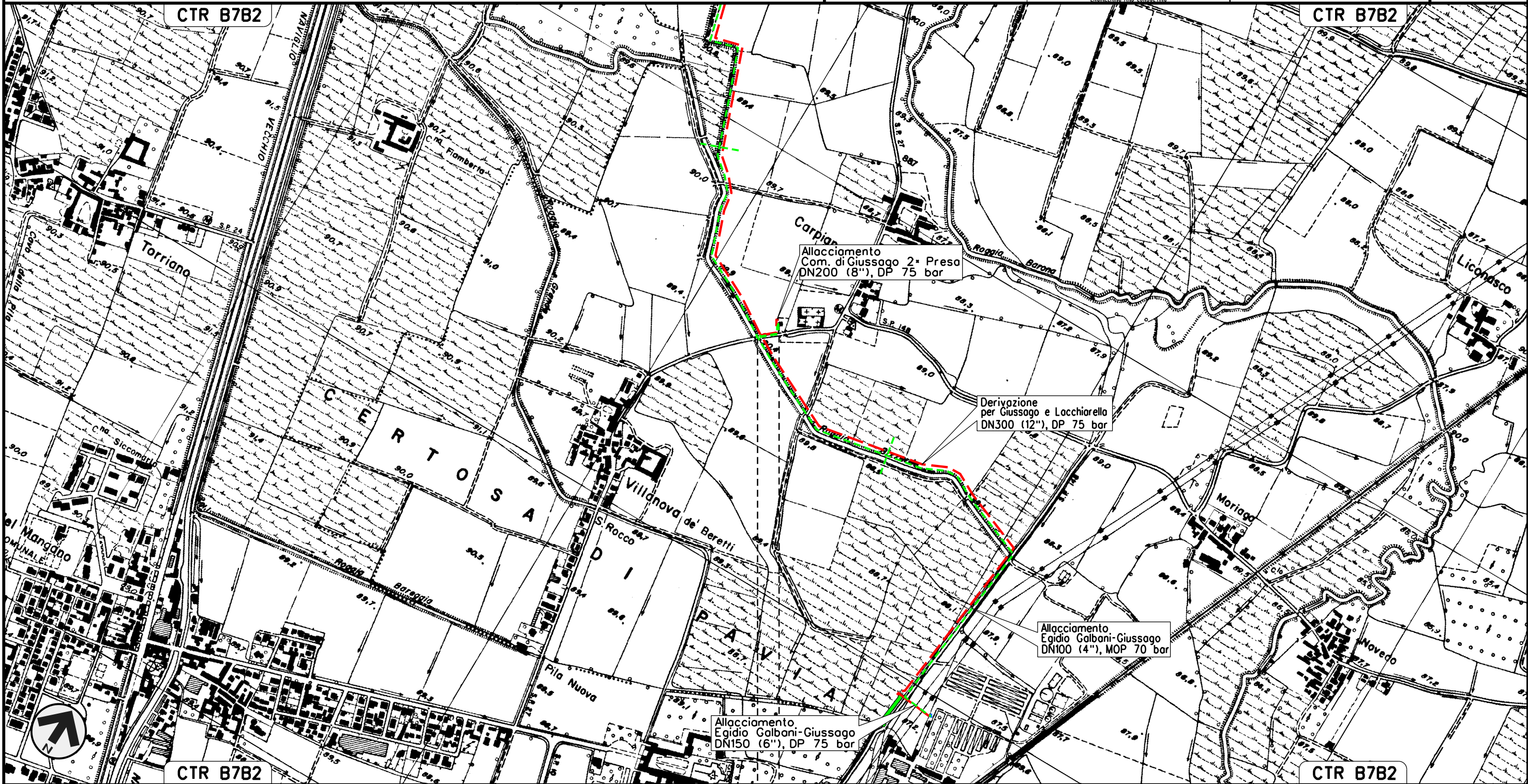


Allacciamento Comune di Giussago 2a presa
DN 100 (4"), MOP 70 bar

Rimozione Condotte Esistenti
STRUMENTI DI TUTELA E PIANIFICAZIONE REGIONALI
PIANI TERRITORIALI DI COORDINAMENTO DEI PARCHI

00	02-03-12	EMISSIONE	AGUZZI	SEBASTIANELLI	FRASSINELLI
INDICE	DATA	REVISIONI	ELABORATO	VERIFICATO	APPROVATO
			Dis. J01811-PPL-DW-400-0026		
			Comm. NR/11030		

Foglio
21
di 34
Scala
1:10000



Allacciamento
Com. di Giussago 2a Presa
DN200 (8"), DP 75 bar

Derivazione
per Giussago e Lacchiarella
DN300 (12"), DP 75 bar

Allacciamento
Egidio Galbani-Giussago
DN100 (4"), MOP 70 bar

Allacciamento
Egidio Galbani-Giussago
DN150 (6"), DP 75 bar



0+000 0+109

- GIUSSAGO
- PAVIA

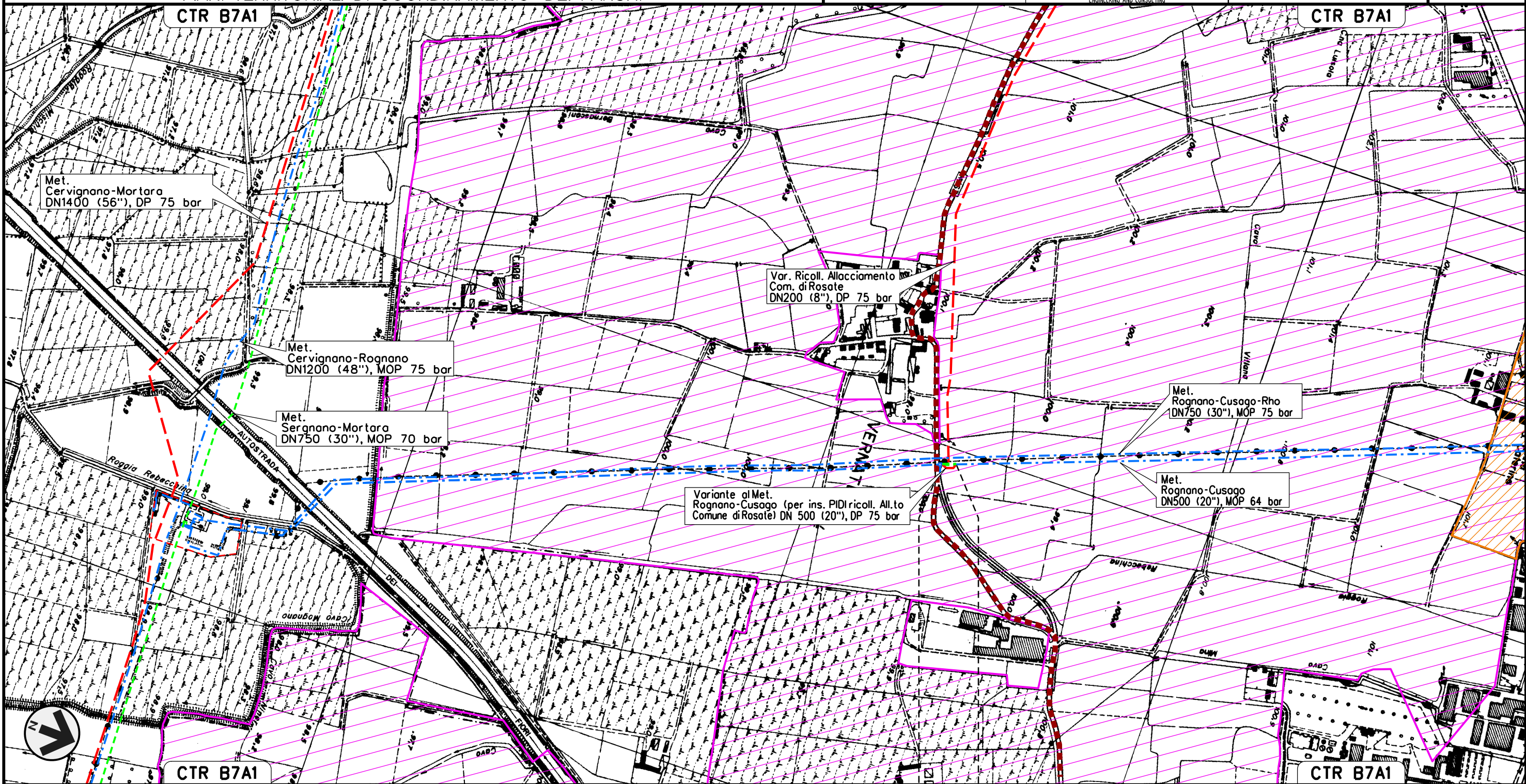
P.I.D.A. N.1 km 0-000

Il presente disegno e' di proprieta' aziendale - La Societa' tutelera' i propri diritti a termine di legge.

Tratto met. Rognano-Cusago da smantellare
per inserimento nuovo impianto DN 500 (20"), MOP 64 bar

00	02-03-12	EMISSIONE	AGUZZI	SEBASTIANELLI	FRASSINELLI
INDICE	DATA	REVISIONI	ELABORATO	VERIFICATO	APPROVATO
					
			Dis. J01811-PPL-DW-400-0026		Foglio 22 di 34
			Comm. NR/11030		Scala 1:10000

Rimozione Condotte Esistenti
STRUMENTI DI TUTELA E PIANIFICAZIONE REGIONALI
PIANI TERRITORIALI DI COORDINAMENTO DEI PARCHI



0+000 0+035

VERNATE
MILANO

Il presente disegno e' di proprieta' aziendale - La Societa' tutelera' i propri diritti a termine di legge.

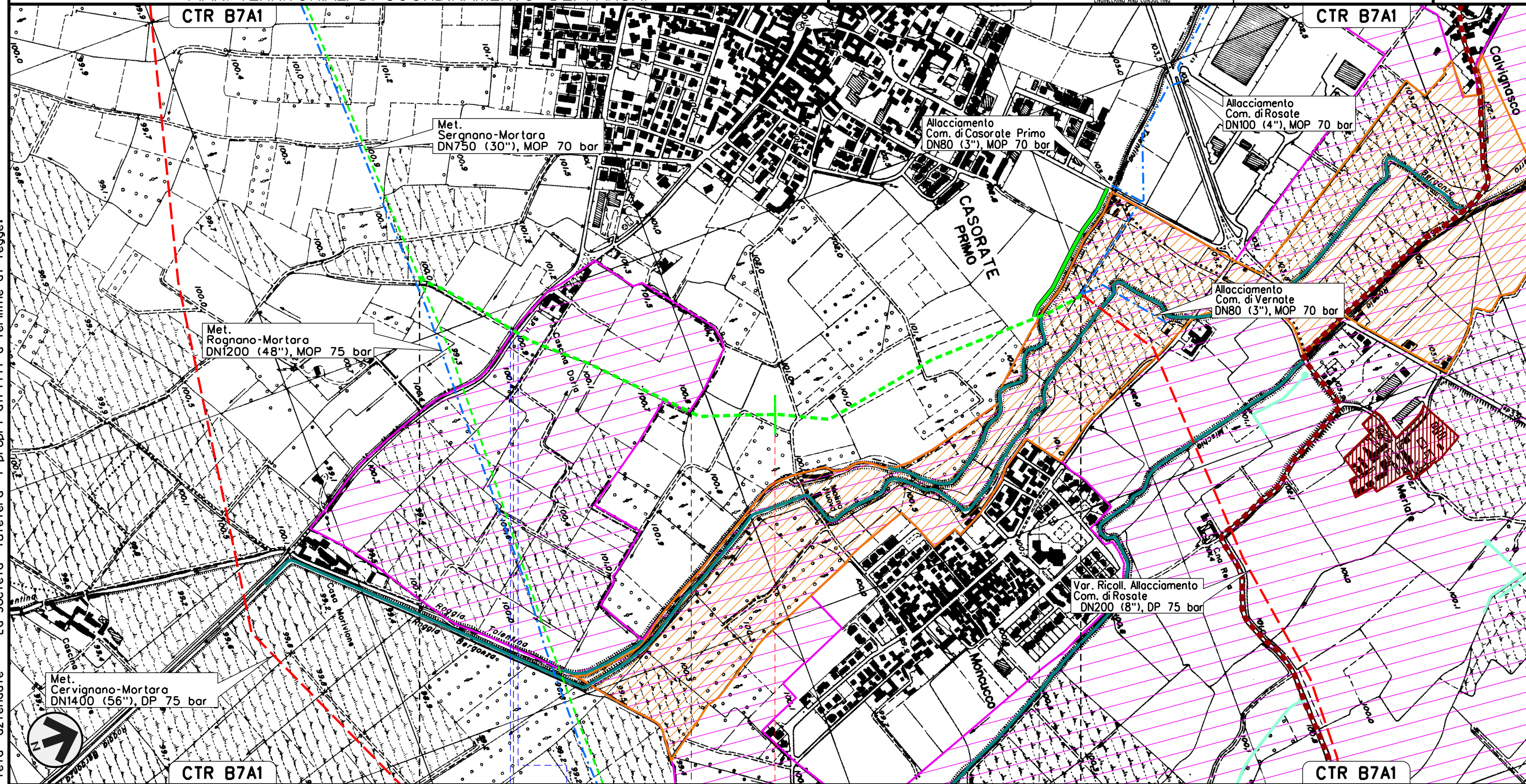
Allacciamento Comune di Rosate

DN 100 (4"), MOP 70 bar

Rimozione Condotte Esistenti
STRUMENTI DI TUTELA E PIANIFICAZIONE REGIONALI
PIANI TERRITORIALI DI COORDINAMENTO DEI PARCHI

00	02-03-12	EMISSIONE	AGUZZI	SEBASTIANELLI	FRASSINELLI
INDICE	DATA	REVISIONI	ELABORATO	VERIFICATO	APPROVATO
			Dis. J01811-PPL-DW-400-0026		
			Comm. NR/11030		

Foglio
23
di 34
Scala
1:10000



Il presente disegno e' di proprieta' aziendale - La Societa' tutelera' i propri diritti a termine di legge.

Met.
Cervignano-Mortara
DN1400 (56"), DP 75 bar

Met.
Rognano-Mortara
DN1200 (48"), MOP 75 bar

Met.
Sergnano-Mortara
DN750 (30"), MOP 70 bar

Allacciamento
Com. di Casorate Primo
DN80 (3"), MOP 70 bar

Allacciamento
Com. di Rosate
DN100 (4"), MOP 70 bar

Allacciamento
Com. di Vernate
DN80 (3"), MOP 70 bar

Var. Ricoll. Allacciamento
Com. di Rosate
DN200 (8"), DP 75 bar

0+000

1

1+865

CASORATE PRIMO

VERNATE

CASORATE PRIMO

VERNATE

PAVIA

MILANO

PAVIA

MILANO

P.I.D.A. N.1km 0-000

Colo Casorate — S.P. n.11 — Roggia Cina

— Roggia Tolentina

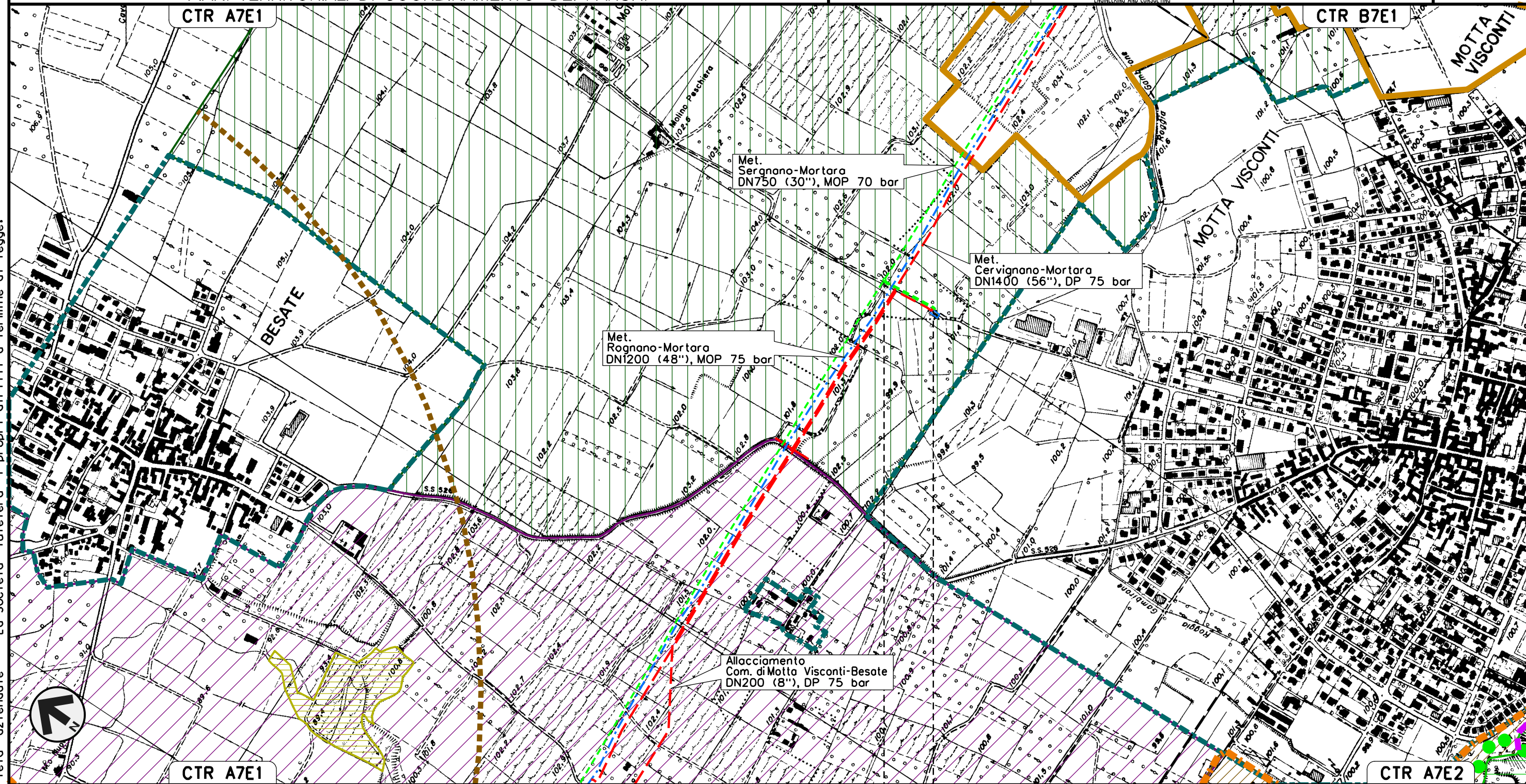
Allacciamento Comune di Besate

DN 80 (3"), MOP 70 bar

Rimozione Condotte Esistenti
STRUMENTI DI TUTELA E PIANIFICAZIONE REGIONALI
PIANI TERRITORIALI DI COORDINAMENTO DEI PARCHI

00	02-03-12	EMISSIONE	AGUZZI	SEBASTIANELLI	FRASSINELLI
INDICE	DATA	REVISIONI	ELABORATO	VERIFICATO	APPROVATO
			Dis. J01811-PPL-DW-400-0026		
			Comm. NR/11030		

Foglio
24
di 34
Scala
1:10000



0+000 0+150

BESATE
MILANO



Il presente disegno e' di proprieta' aziendale - La Societa' tutelera' i propri diritti a termine di legge.

Allacciamento Monviso S.p.A.

DN 100 (4"), MOP 70 bar

Rimozione Condotte Esistenti
STRUMENTI DI TUTELA E PIANIFICAZIONE REGIONALI
PIANI TERRITORIALI DI COORDINAMENTO DEI PARCHI

00 02-03-12 EMISSIONE

INDICE DATA REVISIONI

AGUZZI SEBASTIANELLI FRASSINELLI

ELABORATO VERIFICATO APPROVATO

Foglio

25

di 34

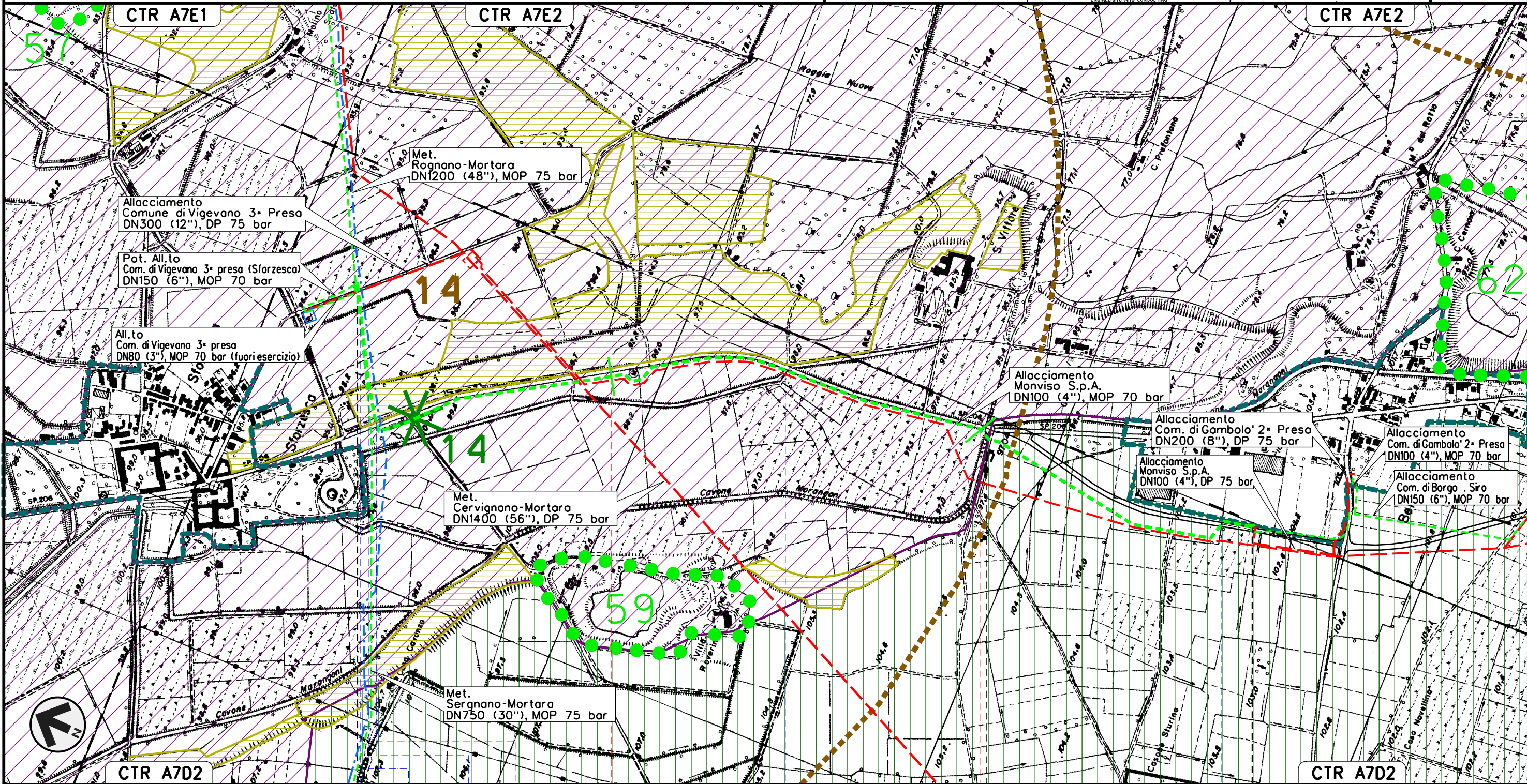
Scala
1:10000



Dis. J01811-PPL-DW-400-0026

Comm. NR/11030

Il presente disegno e' di proprieta' aziendale - La Societa' tutelera' i propri diritti a termine di legge.



0+000 1 2 2+788

VIGEVANO

GAMBOLO'

PAVIA

P.I.D.A.N.1 km 0-000

P.I.D.A.N.2 km 2-788

Roggia Roggia Grugnino Roggia -S.P. n.206

Roggia

Covone Marangoni

-S.P. n.206

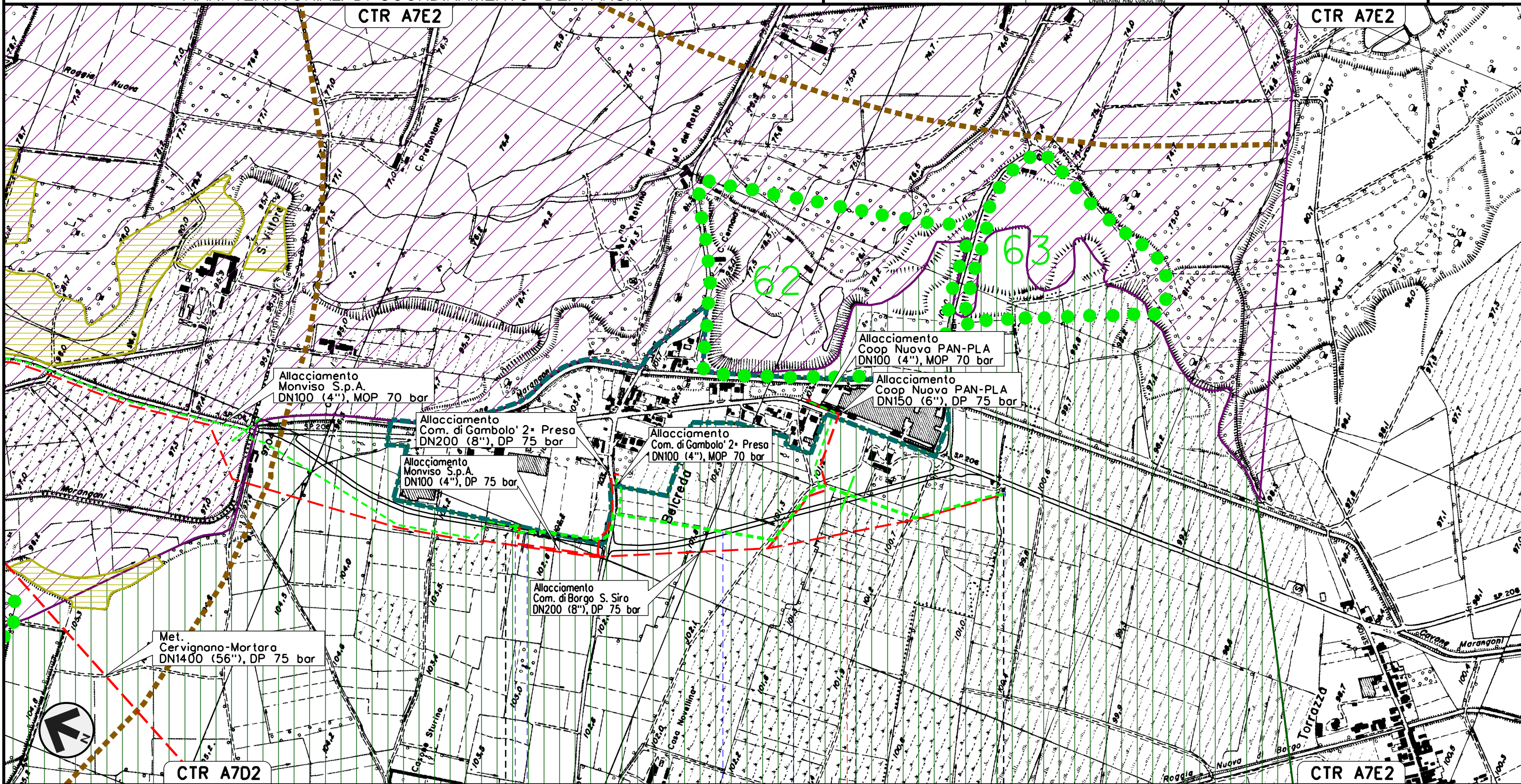
Allacciamento Comune di Borgo S. Siro

DN 150 (6"), MOP 70 bar

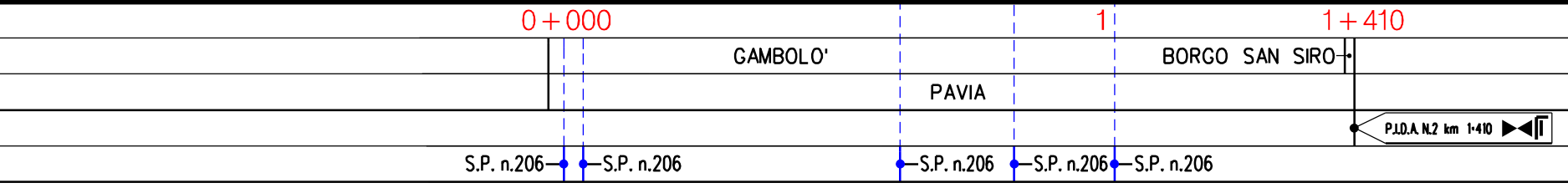
Rimozione Condotte Esistenti
STRUMENTI DI TUTELA E PIANIFICAZIONE REGIONALI
PIANI TERRITORIALI DI COORDINAMENTO DEI PARCHI

00	02-03-12	EMISSIONE	AGUZZI	SEBASTIANELLI	FRASSINELLI
INDICE	DATA	REVISIONI	ELABORATO	VERIFICATO	APPROVATO
			Dis. J01811-PPL-DW-400-0026		
			Comm. NR/11030		



Foglio
26
di 34
Scala
1:10000



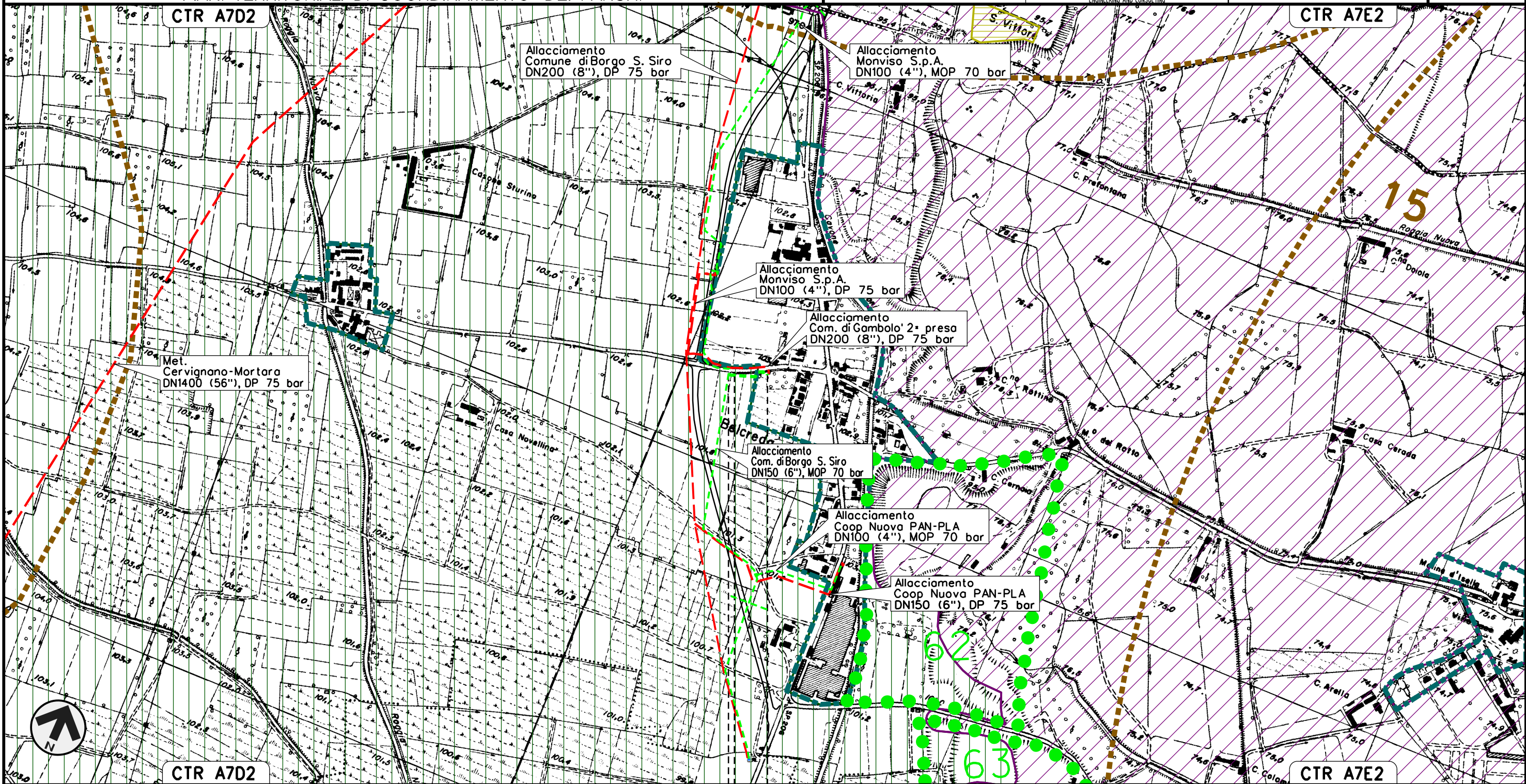
Il presente disegno e' di proprieta' aziendale - La Societa' tutelera' i propri diritti a termine di legge.



Allacciamento Comune di Gambolo' 2a Presa
DN 100 (4"), MOP 70 bar

00	02-03-12	EMISSIONE	AGUZZI	SEBASTIANELLI	FRASSINELLI
INDICE	DATA	REVISIONI	ELABORATO	VERIFICATO	APPROVATO
					
			Dis. J01811-PPL-DW-400-0026		Foglio 27 di 34
			Comm. NR/11030		Scala 1:10000

Rimozione Condotte Esistenti
STRUMENTI DI TUTELA E PIANIFICAZIONE REGIONALI
PIANI TERRITORIALI DI COORDINAMENTO DEI PARCHI



0+000 0+117

- GAMBOLLO'
- PAVIA



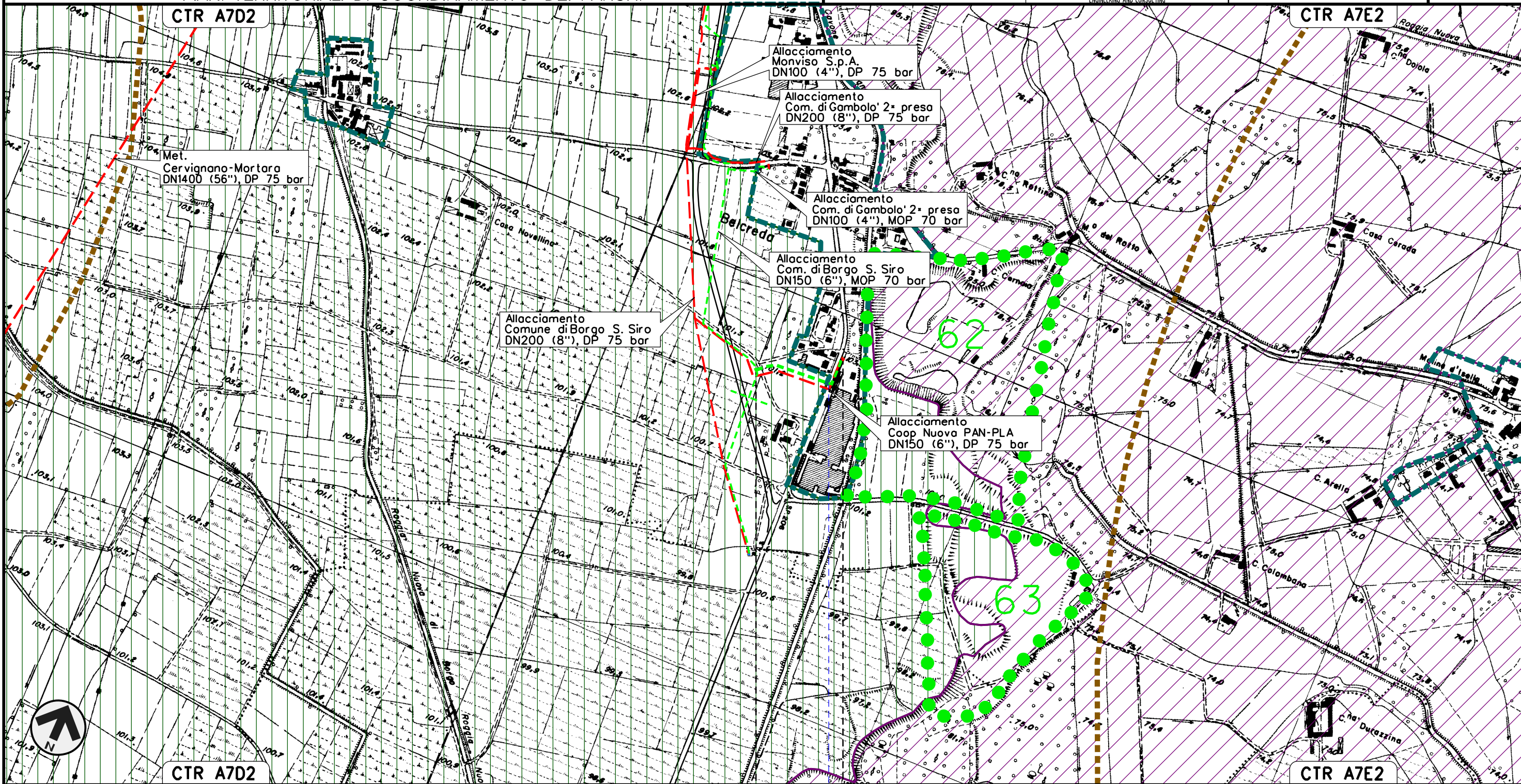
Il presente disegno e' di proprieta' aziendale - La Societa' tutelera' i propri diritti a termine di legge.

Allacciamento Coop Nuova PAN-PLA

DN 100 (4"), MOP 70 bar

Rimozione Condotte Esistenti
STRUMENTI DI TUTELA E PIANIFICAZIONE REGIONALI
PIANI TERRITORIALI DI COORDINAMENTO DEI PARCHI

00	02-03-12	EMISSIONE	AGUZZI	SEBASTIANELLI	FRASSINELLI	Foglio
INDICE	DATA	REVISIONI	ELABORATO	VERIFICATO	APPROVATO	28
			Dis. J01811-PPL-DW-400-0026			di 34
			Comm. NR/11030			Scala 1:10000



Il presente disegno e' di proprieta' aziendale - La Societa' tutelera' i propri diritti a termine di legge.

0+000 0+280

GAMBOLO
PAVIA



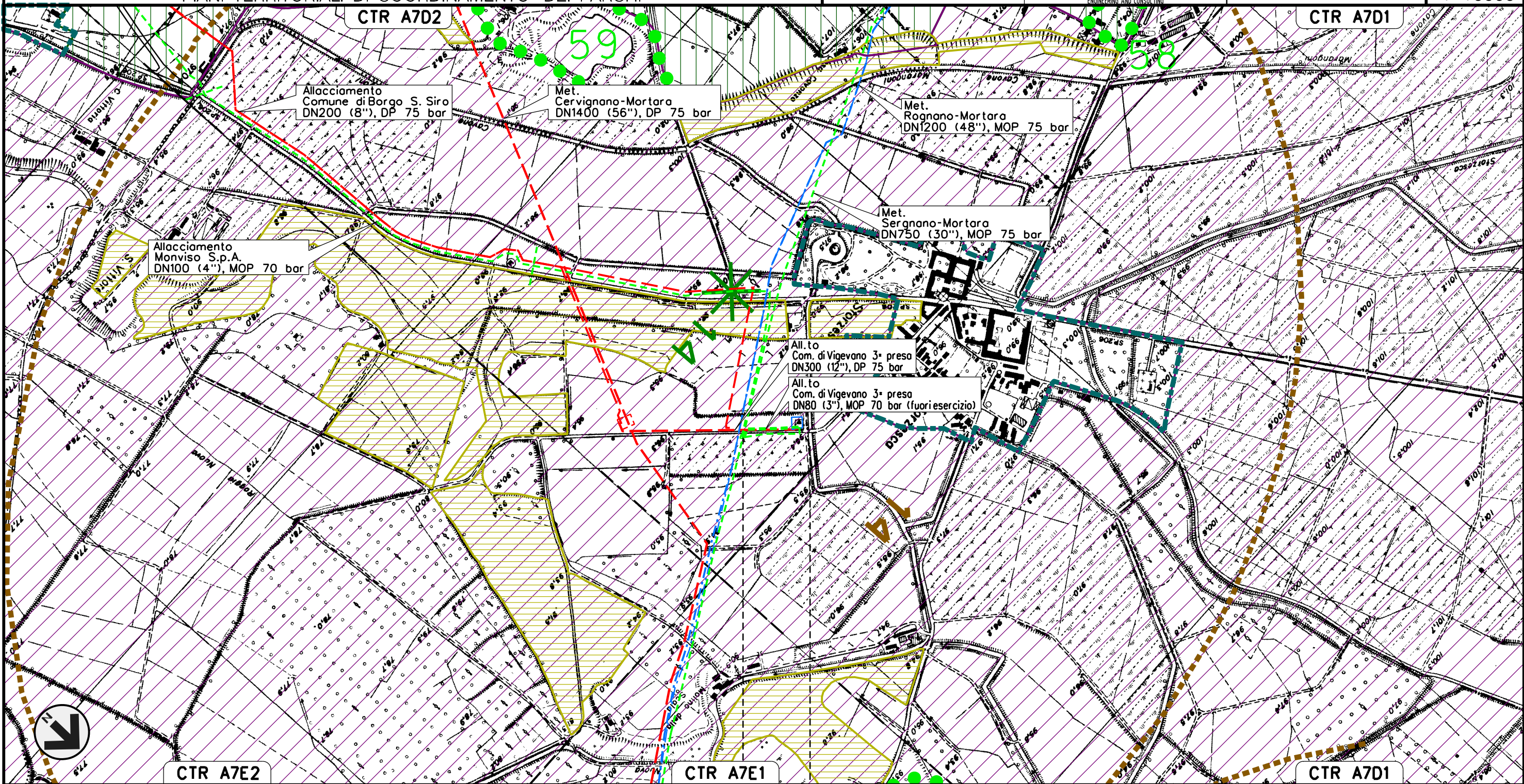
S.P. n.206

Potenziamento 3a Presa Vigevano (Sforzesca)

DN 150 (6"), MOP 70 bar

Rimozione Condotte Esistenti
STRUMENTI DI TUTELA E PIANIFICAZIONE REGIONALI
PIANI TERRITORIALI DI COORDINAMENTO DEI PARCHI

00	02-03-12	EMISSIONE	AGUZZI	SEBASTIANELLI	FRASSINELLI	Foglio
INDICE	DATA	REVISIONI	ELABORATO	VERIFICATO	APPROVATO	29
			Dis. J01811-PPL-DW-400-0026			di 34
			Comm. NR/11030			Scala
						1:10000



Il presente disegno e' di proprieta' aziendale - La Societa' tutelera' i propri diritti a termine di legge.



CTR A7E2

CTR A7E1

CTR A7D1

0+000 0+155

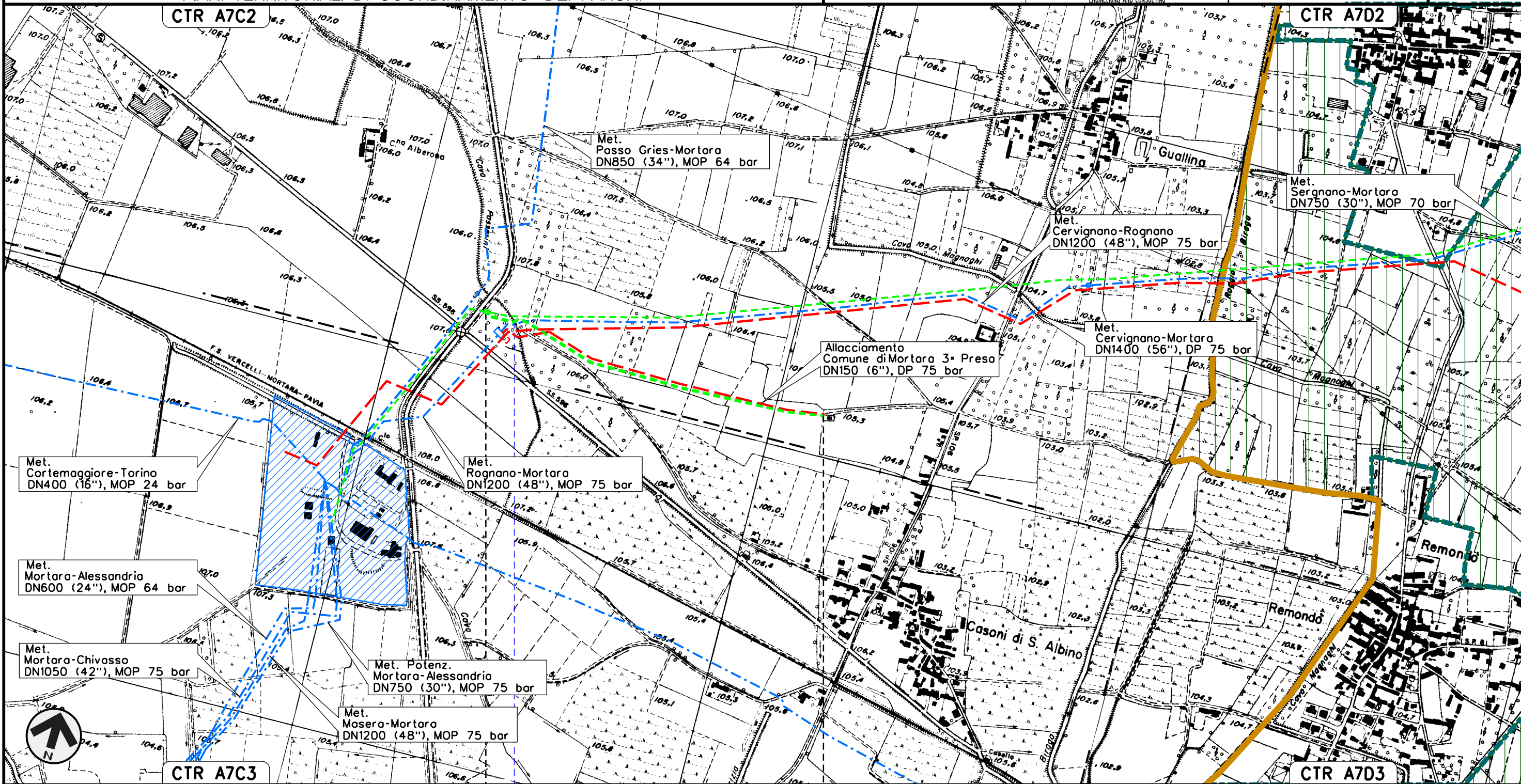
VIGEVANO
PAVIA

PP.D.A. km 0+155

Allacciamento Comune di Mortara 3a Presa
DN 100 (4"), MOP 70 bar

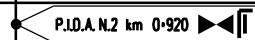
Rimozione Condotte Esistenti
STRUMENTI DI TUTELA E PIANIFICAZIONE REGIONALI
PIANI TERRITORIALI DI COORDINAMENTO DEI PARCHI

00	02-03-12	EMISSIONE	AGUZZI	SEBASTIANELLI	FRASSINELLI	Foglio
INDICE	DATA	REVISIONI	ELABORATO	VERIFICATO	APPROVATO	31
			Dis. J01811-PPL-DW-400-0026			di 34
			Comm. NR/11030			Scala
						1:10000





0+000 0+920

MORTARA
PAVIA



Cavo già Passerini
ora di Cascina Nuova

Il presente disegno e' di proprieta' aziendale - La Societa' tutelera' i propri diritti a termine di legge.

00	02-03-12	EMISSIONE	AGUZZI	SEBASTIANELLI	FRASSINELLI
INDICE	DATA	R E V I S I O N I	ELABORATO	VERIFICATO	APPROVATO
					
			Dis. J01811-PPL-DW-400-0026		
			Comm. NR/11030		

LEGENDA TEMATICA


 **Monumento Naturale**
 "Garzaia della Cascina Villarasca"
 (D.C.R. IV/1331 del 31/05/89; L.R. 4/94)


 **PLIS del Sillari**

PARCO DELL'ADDA SUD (L.R. 81/83)
 PIANO TERRITORIALE DI COORDINAMENTO

 **Perimetro Del Parco Regionale**


 **Sistema acque irrigue**

 **Limite tra fascia II^e III^e**


 **Poli di attrezzature per la fruizione di livello locale**
 (art. 42)

 **Sub zone di rispetto paesaggistico ambientale**
 (art. 37)

 **Zona Agricola Di II^e Fascia**
 (art. 31)

 **Zona Agricola Di III^e Fascia**
 (art. 31)

 **Scarpate morfologiche** (art. 36)

 **Zona ambienti naturali**
 (art. 26)

PARCO AGRICOLO SUD MILANO (L.R. 24/90)
 PIANO TERRITORIALE DI COORDINAMENTO

 **Area a rischio archeologico** (art. 46)

 **Navigli, canali** (art. 42)

 **Fiumi** (art. 42)

 **Fontanili e rogge** (art. 41, 42)

 **Insedimenti rurali di interesse paesistico** (art. 39)

 **Manufatti della storia agraria** (art. 40)

 **Marcite e prati marcitori** (art. 44)


 **Nuclei rurali di interesse paesistico** (art. 38)

 **Percorso di interesse storico paesistico** (art. 43)

 **Proposta di parco naturale** (art. 1)

 **Territori agricoli di cintura metropolitana** (art. 25)

 **Zona attrezzata per la fruizione** (art. 35)
 Comparto "o": Lambro di Melegnano

 **Zona di tutela e valorizzazione paesistico**
 (art. 34)


 **Zona di protezione delle pertinenze fluviali**
 (art. 33)

 **Specchio d'acqua**

 **Sub-zona cave cessate** (art. 37)

LEGENDA TEMATICA

PARCO LOMBARDO DELLA VALLE DEL TICINO (L.R. 02/74)
PIANO TERRITORIALE DI COORDINAMENTO

 **Area F**
delimitazione area di divagazione fluviale


 **Area R**
aree degradate da recuperare

Numero	Denominazione
58	Vigevano-ICVES
59	Gambolo'-Loc. Vicos
62	Gambolo'-Loc. Cava Rotango
63	Gambolo'-Discarica RSU

 **Beni di rilevante interesse naturalistico**

Numero	Denominazione
14	Platano della Sforzesca

 **Confine del Parco Regionale**

 **Perimetro Parco Naturale Lombardo della Valle del Ticino (L.R. 31/02)**

 **Perimetro zone IC zone di iniziativa comunale orientata**

 **Zone B2 zone naturalistiche di interesse botanico forestale**

 **Zone B3 aree di rispetto delle zone naturalistiche perifluviali**

 **Zone C1 zone agricole e forestali a prevalente interesse faunistico**

 **Zone C2 zone agricole e forestali a prevalente interesse paesaggistico**

 **Zone C2 zone di pianura irrigua a preminente vocazione agricola**

Regolamento di mantenimento marcite (Anno 2010)

 **Marcite sottoposte a tutela - 2010**

 **Delimitazione delle unita' di interesse paesistico**

Numero	Denominazione
9	Fallavecchia-Besate
12	Terdoppio-Gambalo'-Garzaia Portalupa
14	Sforzesca
15	Riccardina-Portalupa

PLIS DEL LAMBRO MERIDIONALE E DEL TICINELLO


 **Perimetro PLIS**

 **Ambiti dei corsi d'acqua**

 **Ambiti di rispetto dei corsi d'acqua**

 **Ambiti di cava individuati dal Piano Cave Provinciale (ATEg59-GP08)**

 **Servizi pubblici e privati di interesse pubblico S1- Campo volo S6- Area verde attrezzato**

 **Ambiti agricoli normali - E1**

 **Ambiti agricoli di supporto alla RER di 2 livello - E3**

 **Piste ciclabili di progetto**

 **Ecodotto ECO1 Vidigulfo - frazione Cavagnera**

 **Ambiti dei boschi (LR 31/2008 e s.m.i.)**

 **Areali di ritrovamento archeologico**

 **Areali di rischio archeologico**

LEGENDA

SIMBOLOGIA CARTOGRAFICA

- | | | | |
|--|--|--|---|
| | Metanodotti da porre fuori esercizio e rimuovere | | Impianti di linea da porre fuori esercizio e rimuovere |
| | Metanodotti in progetto | | Impianti di linea in progetto |
| | Metanodotti in esercizio | | Impianti di linea su rete in esercizio |
| | Altre condotte di terzi | | Gallerie, Tunnel, Mini-Microtunnel, Raise Boring e T.O.C. |
| | Aree impianti stacco-terminale in progetto | | Depositi temporanei |
| | Aree impianti stacco-terminale esistenti | | Strade di accesso provvisorio |
| | Limite sovrapposizione fogli | | T.E.E.M. in progetto |
| | Adeguate strade esistenti | | |

SIMBOLOGIA MECCANICA

- | | |
|--|--|
| | Punto di intercettazione di linea (P.I.L.) |
| | Punto di intercettazione di derivazione importante (P.I.D.I.) |
| | Punto di intercettazione di derivazione semplice con stacco da P.I.L. (P.I.D.S.) |
| | Punto di intercettazione e derivazione semplice con stacco da Linea (P.I.D.S.) |
| | Punto di intercettazione con discaggio di allacciamento (P.I.D.A.) |
| | Punto predisposto per il discaggio di allacciamento (P.P.D.A.) |
| | Punto di sezionamento elettrico terminale (P.S.E.T.) |
| | Stazione predisposta per lancio e ricevimento PIG |
| | Impianto di riduzione/egolazione della pressione |

Il presente disegno e' di proprieta' aziendale - La Societa' tutelera' i propri diritti a termine di legge.

Progressiva chilometrica	N.
Comuni	
Province	
Impianti	TIPO - N. - PROGR. km TIPO - N. - ESISTENTE
Attraversamenti	TIPOLOGIA ATTRAVERSATA (SS n. **, corso d'acqua, ferrovia, ecc.)
Strade - Piste	ADEGUAMENTI STRADE STRADE PROVVISORIE
Depositi provvisori - Piazzole	DEPOSITI TEMPORANEI Dn
Fascia di lavoro	ALLARGATA