

Il presente disegno e' di proprieta' aziendale - La Societa' tutelera' i propri diritti a termine di legge.



COROGRAFIA Scala 1:250.000

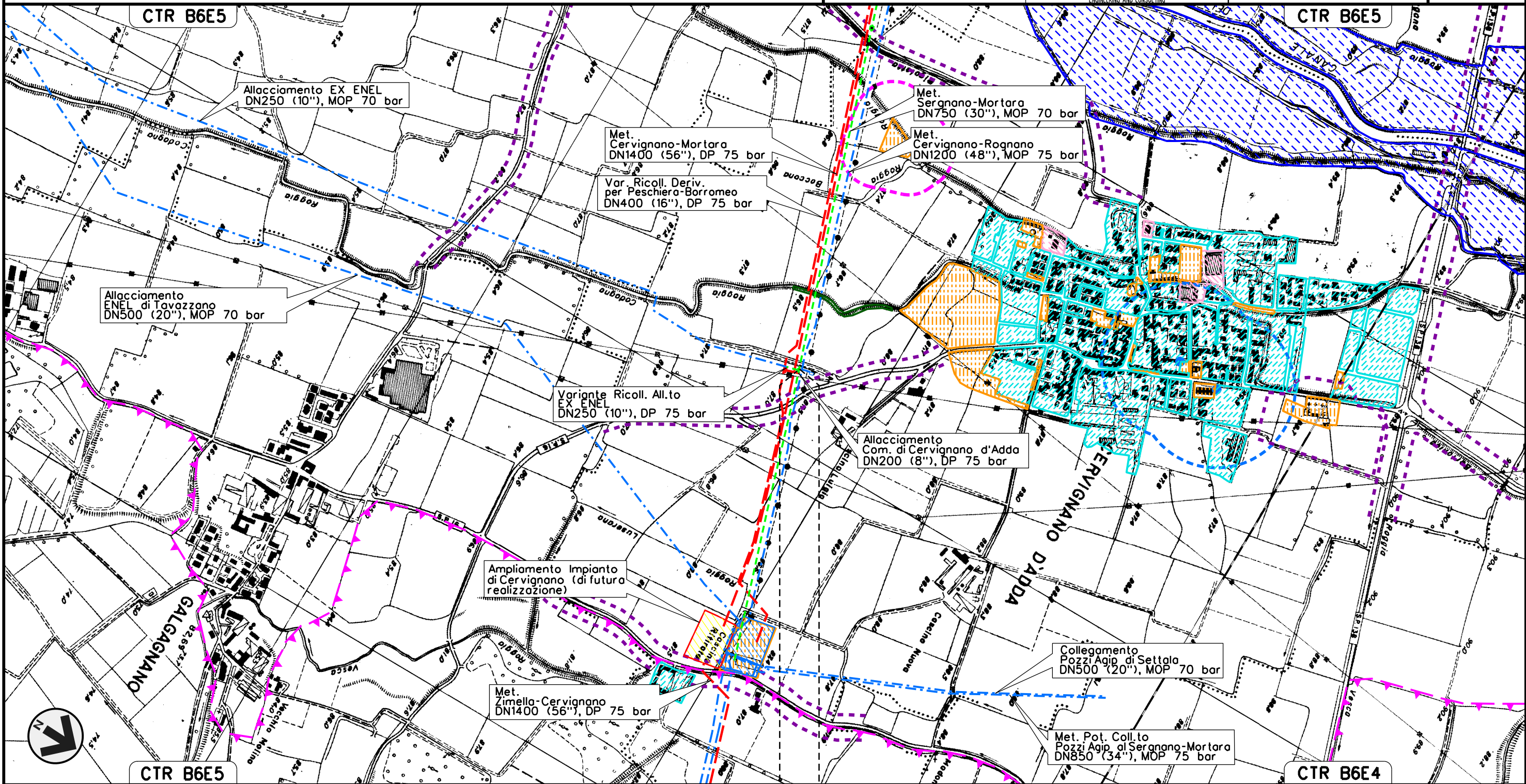
00	02-03-12	EMISSIONE	AGUZZI	SEBASTIANELLI	FRASSINELLI
INDICE	DATA	REVISIONI	ELABORATO	VERIFICATO	APPROVATO
<b>Metanodotto:</b> OPERE CONNESSE AL MET. SERGNANO-MORTARA TRATTO CERVIGNANO-MORTARA DN 750 (30"), MOP 70 bar			Dis. J01811-PPL-DW-400-0025 Fg. 1 di 32		
Rimozione Condotte Esistenti STRUMENTI DI PIANIFICAZIONE URBANISTICA (PRG)			Comm. NR/11030 Sostituisce il ..... Sostituito dal .....		
			Scala 1:10000		



Allacciamento Comune di Cervignano d'Adda  
DN 80 (3"), MOP 70 bar

Rimozione Condotte Esistenti  
STRUMENTI DI PIANIFICAZIONE URBANISTICA (PRG)

00	02-03-12	EMISSIONE	AGUZZI	SEBASTIANELLI	FRASSINELLI	Foglio 2
INDICE	DATA	REVISIONI	ELABORATO	VERIFICATO	APPROVATO	di 32
			Dis. J01811-PPL-DW-400-0025			Scala 1:10000
			Comm. NR/11030			



Il presente disegno e' di proprieta' aziendale - La Societa' tutelera' i propri diritti a termine di legge.



Allacciamento EX ENEL  
DN 250 (10"), MOP 70 bar

Rimozione Condotte Esistenti  
STRUMENTI DI PIANIFICAZIONE URBANISTICA (PRG)

00	02-03-12	EMISSIONE	AGUZZI	SEBASTIANELLI	FRASSINELLI
INDICE	DATA	REVISIONI	ELABORATO	VERIFICATO	APPROVATO
			Dis. J01811-PPL-DW-400-0025		
			Comm. NR/11030		

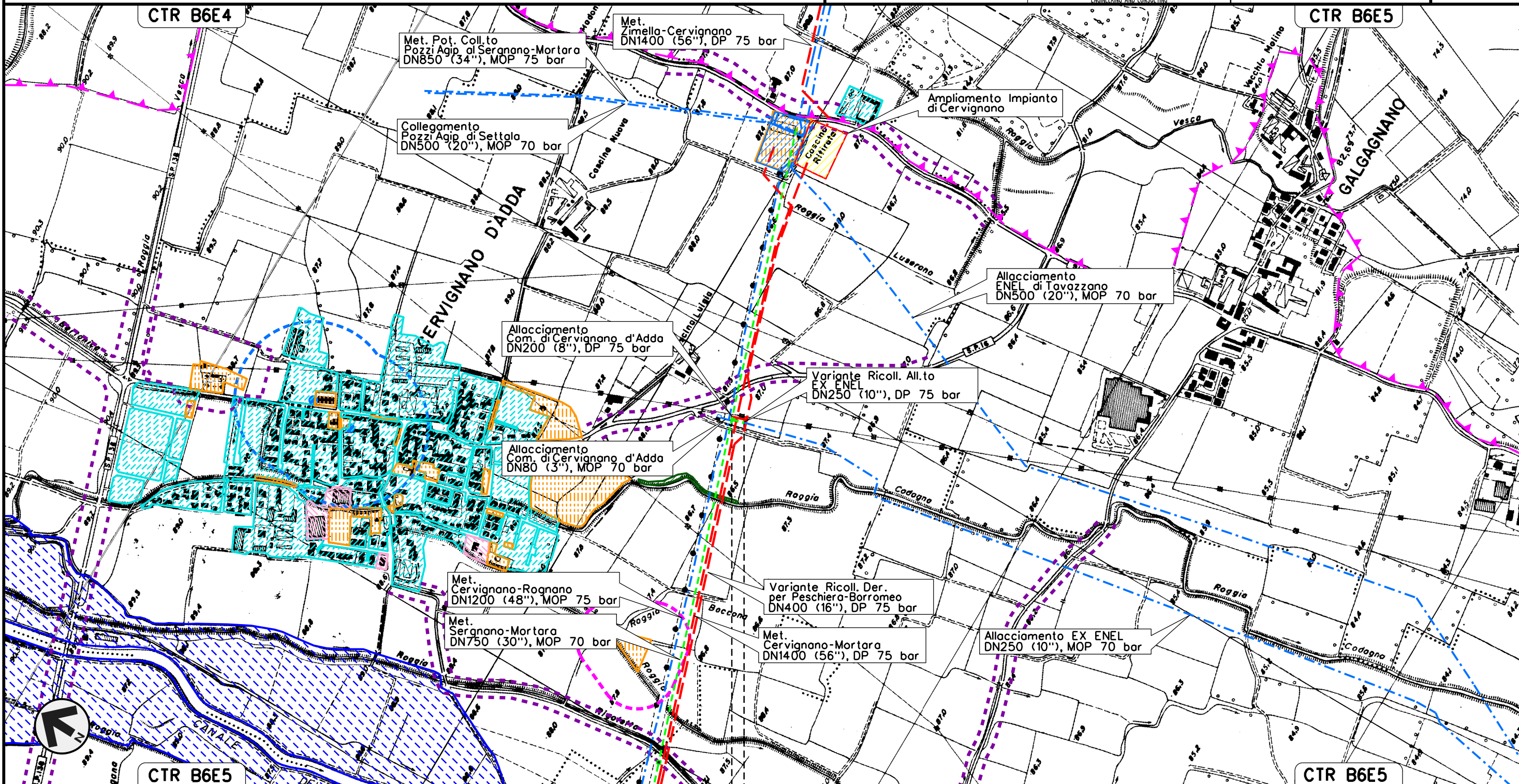
Foglio  
3  
di 32  
Scala  
1:10000



SNAM RETE GAS



ENGINEERING AND CONSULTING



0+000 0+035

- CERVIGNANO D'ADDA
- LODI
- P.I.D.S.N. 1 km 0+000

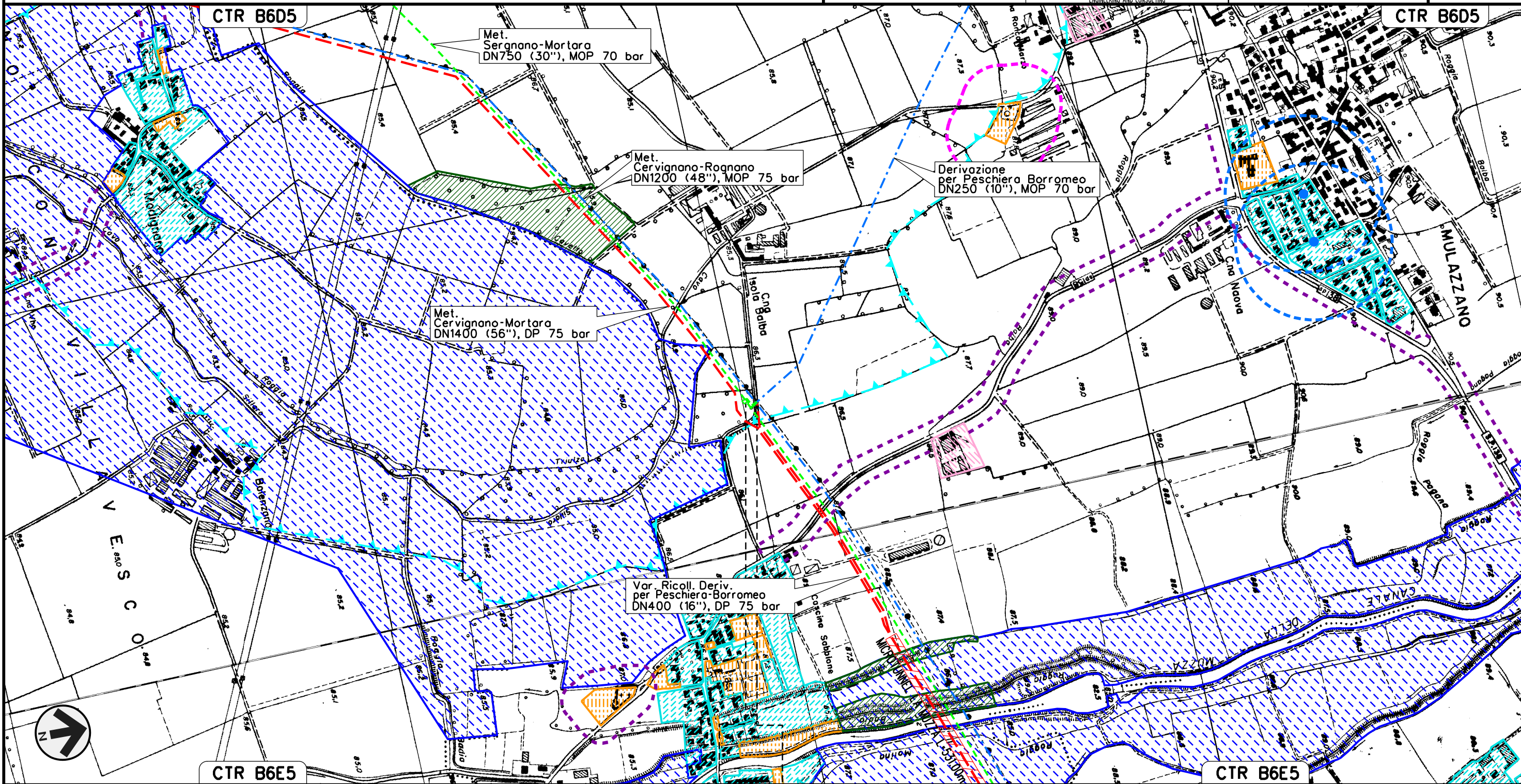
Il presente disegno e' di proprieta' aziendale - La Societa' tutelera' i propri diritti a termine di legge.



Met. Deriv. per Peschiera Borromeo  
DN 250 (10"), MOP 70 bar

Rimozione Condotte Esistenti  
STRUMENTI DI PIANIFICAZIONE URBANISTICA (PRG)

00	02-03-12	EMISSIONE	AGUZZI	SEBASTIANELLI	FRASSINELLI	Foglio 4
INDICE	DATA	REVISIONI	ELABORATO	VERIFICATO	APPROVATO	di 32
			Dis. J01811-PPL-DW-400-0025			Scala 1:10000
			Comm. NR/11030			



Il presente disegno e' di proprieta' aziendale - La Societa' tutelera' i propri diritti a termine di legge.

0+000 0+045

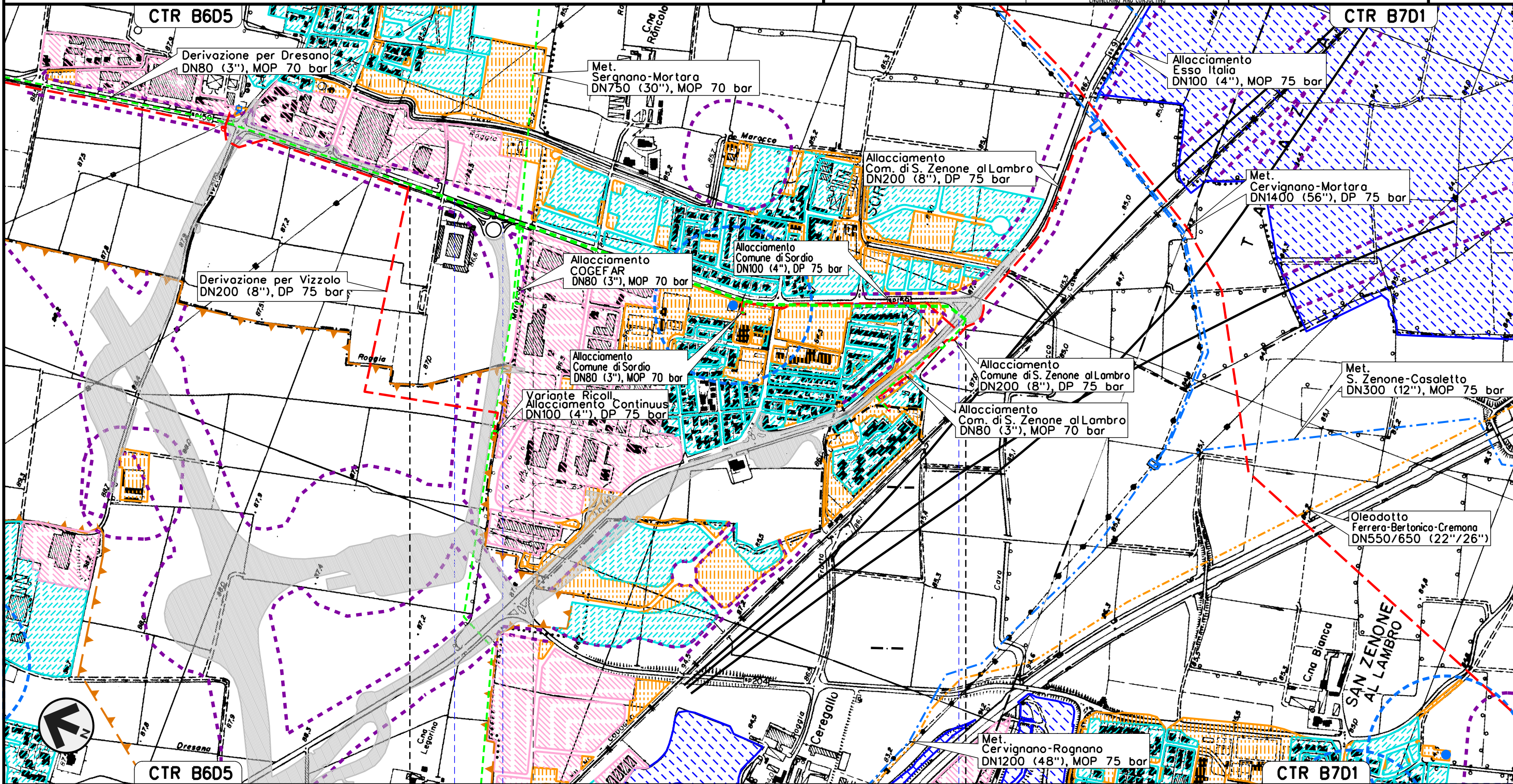
MULAZZANO  
LODI



Met. Deriv. per Dresano  
DN 80 (3"), MOP 70 bar

Rimozione Condotte Esistenti  
STRUMENTI DI PIANIFICAZIONE URBANISTICA (PRG)

00	02-03-12	EMISSIONE	AGUZZI	SEBASTIANELLI	FRASSINELLI	Foglio
INDICE	DATA	REVISIONI	ELABORATO	VERIFICATO	APPROVATO	5
			Dis. J01811-PPL-DW-400-0025			di 32
			Comm. NR/11030			Scala
						1:10000



0+000 1+510

CASALMAIOCCO SORDIO

LODI

S.P. n.159 S.P. n.159 S.S. n.9

Il presente disegno e' di proprieta' aziendale - La Societa' tutelera' i propri diritti a termine di legge.



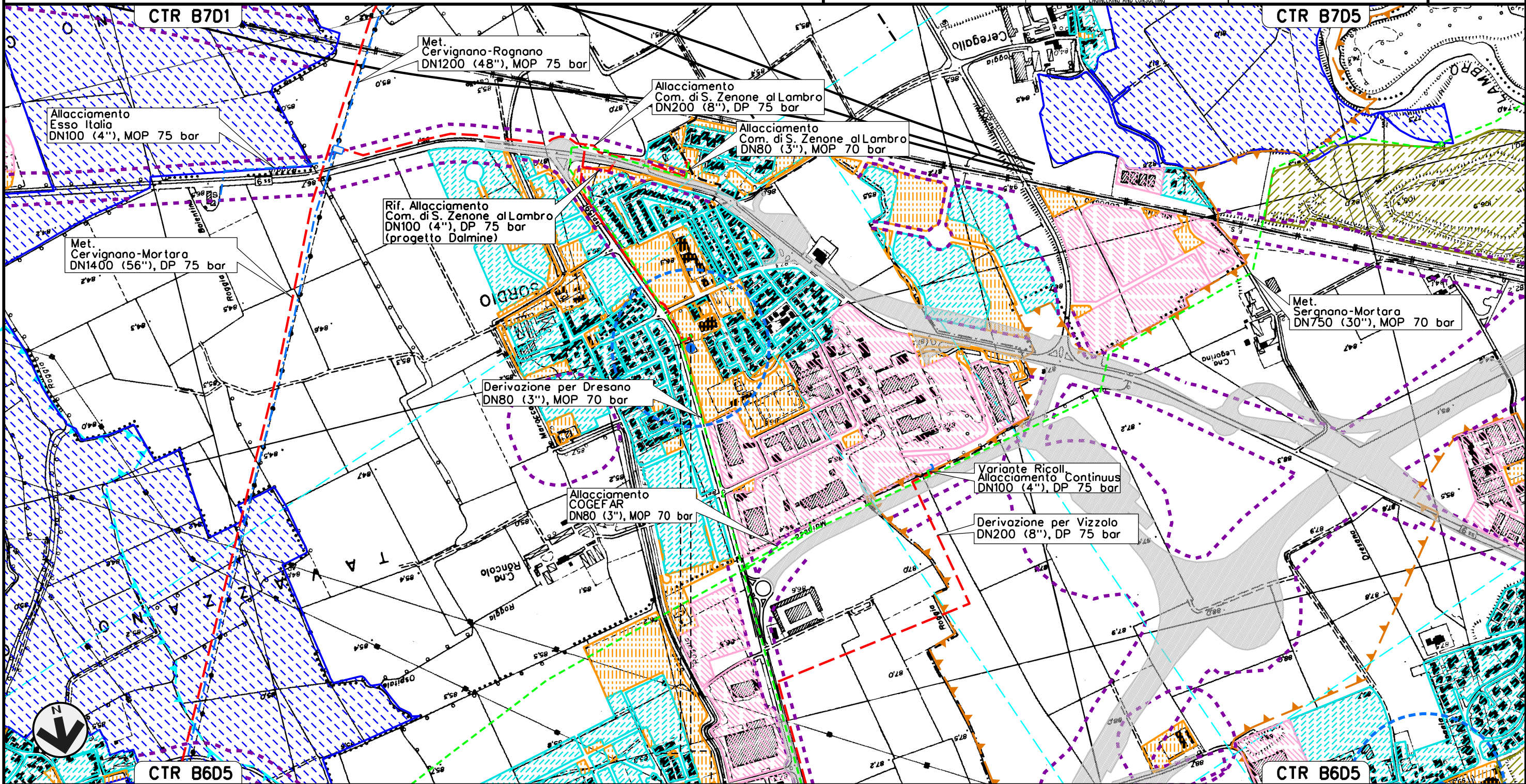
Allacciamento Comune di Sordio

DN 80 (3"), MOP 70 bar

Rimozione Condotte Esistenti  
STRUMENTI DI PIANIFICAZIONE URBANISTICA (PRG)

00	02-03-12	EMISSIONE	AGUZZI	SEBASTIANELLI	FRASSINELLI
INDICE	DATA	REVISIONI	ELABORATO	VERIFICATO	APPROVATO
			Dis. J01811-PPL-DW-400-0025		
			Comm. NR/11030		

Foglio  
6  
di 32  
Scala  
1:10000



0 + 000 0 + 035

SORDIO  
LODI

P.I.D.A. N.1 km 0-035

Il presente disegno e' di proprieta' aziendale - La Societa' tutelera' i propri diritti a termine di legge.

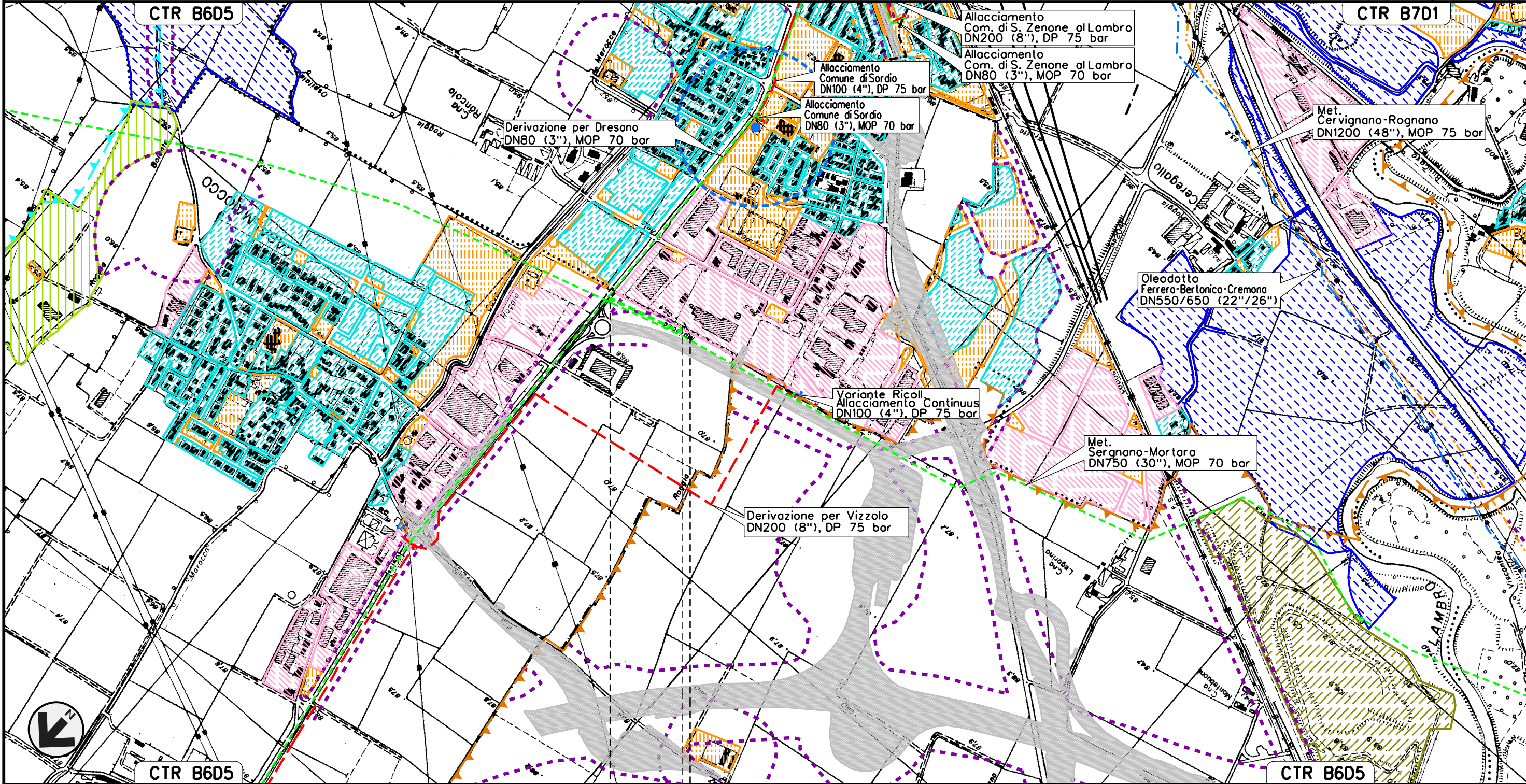


Allacciamento CO.GE.FAR  
DN 80 (3"), MOP 70 bar

Rimozione Condotte Esistenti  
STRUMENTI DI PIANIFICAZIONE URBANISTICA (PRG)

00	02-03-12	EMISSIONE	AGUZZI	SEBASTIANELLI	FRASSINELLI
INDICE	DATA	REVISIONI	ELABORATO	VERIFICATO	APPROVATO
			Dis. J01811-PPL-DW-400-0025		
			Comm. NR/11030		

Foglio  
7  
di 32  
Scala  
1:10000



0+000 0+245

CASALMAIOCCO SORDIO  
LODI



Il presente disegno e' di proprieta' aziendale - La Societa' tutelera' i propri diritti a termine di legge.



Allacciamento Comune di S. Zenone al Lambro  
DN 80 (3"), MOP 70 bar

Rimozione Condotte Esistenti  
STRUMENTI DI PIANIFICAZIONE URBANISTICA (PRG)

00	02-03-12	EMISSIONE	AGUZZI	SEBASTIANELLI	FRASSINELLI
INDICE	DATA	REVISIONI	ELABORATO	VERIFICATO	APPROVATO
			Dis. J01811-PPL-DW-400-0025		
			Comm. NR/11030		

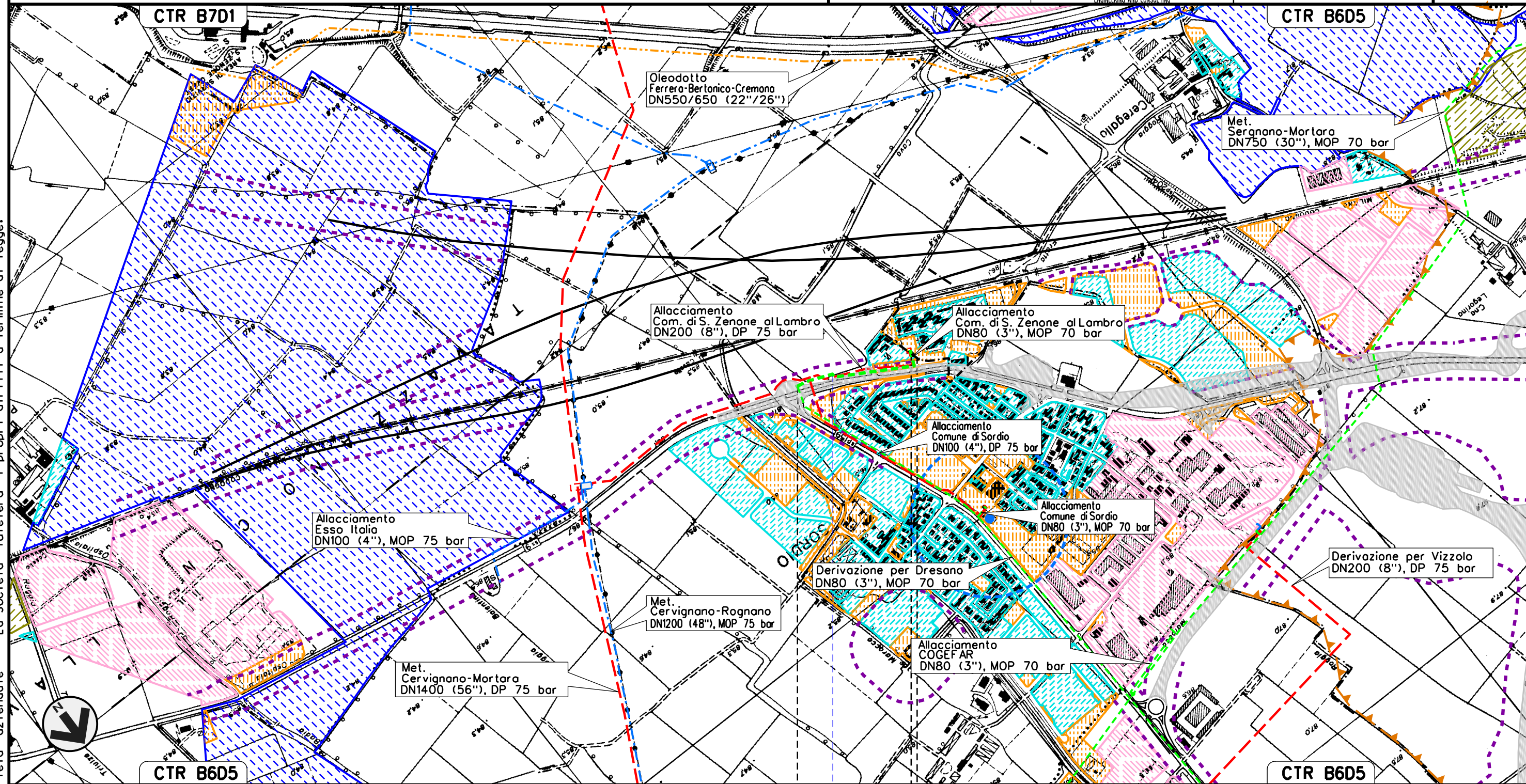
Foglio  
8  
di 32  
Scala  
1:10000



SNAM RETE GAS



Enereco  
ENGINEERING AND CONSULTING



0+000      0+350

SORDIO      S. ZENONE AL LAMBRO  
LODI      MILANO



Roggia

Il presente disegno e' di proprieta' aziendale - La Societa' tutelera' i propri diritti a termine di legge.



Allacciamento Continuus  
DN 80 (3"), MOP 70 bar

Rimozione Condotte Esistenti  
STRUMENTI DI PIANIFICAZIONE URBANISTICA (PRG)

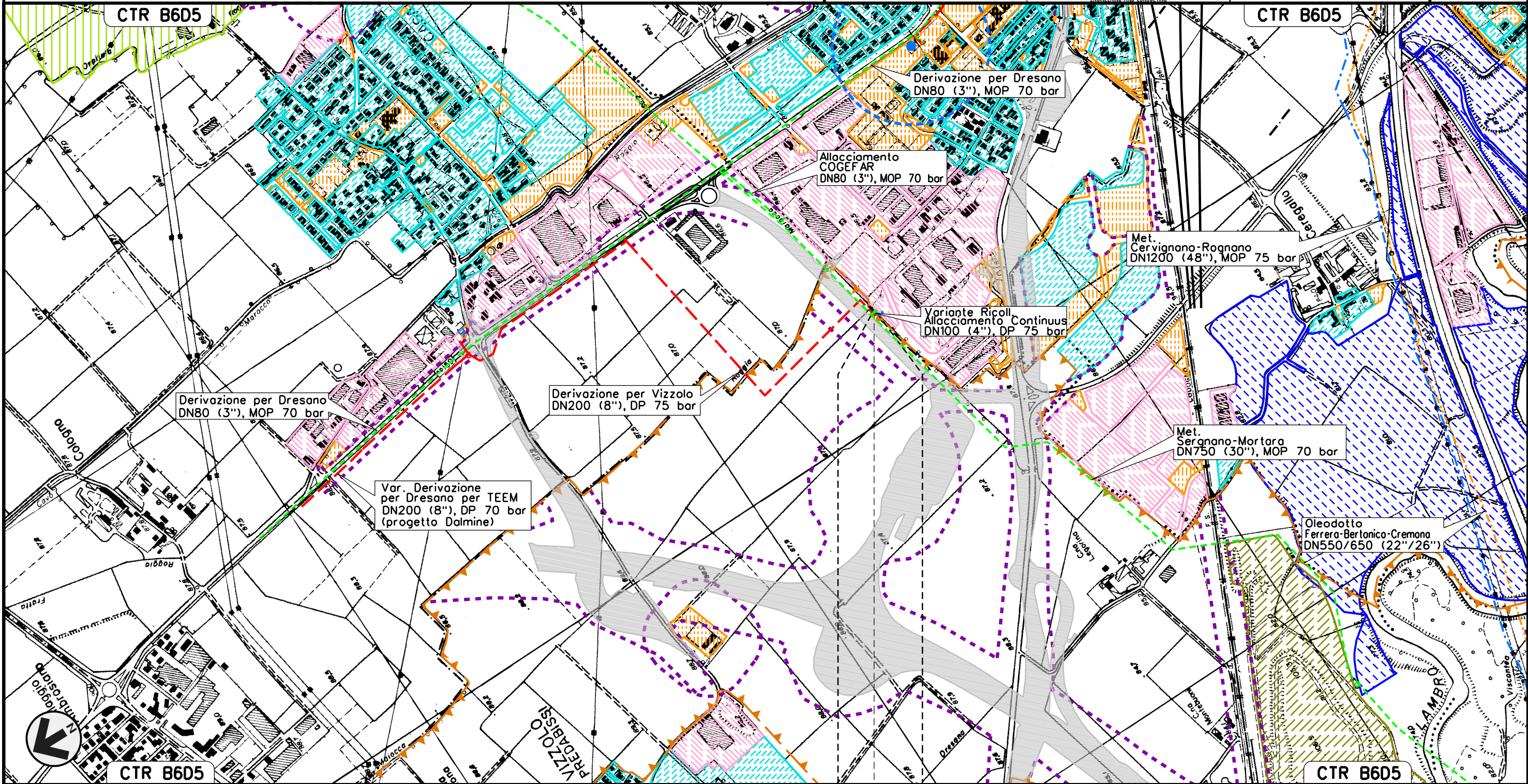
00	02-03-12	EMISSIONE
INDICE	DATA	REVISIONI

AGUZZI	SEBASTIANELLI	FRASSINELLI
ELABORATO	VERIFICATO	APPROVATO

Foglio  
9  
di 32  
Scala  
1:10000



Dis. J01811-PPL-DW-400-0025  
Comm. NR/11030



0+000 0+020

VIZZOLO PREDABISSI	→	SORDIO
MILANO	→	LODI

Il presente disegno e' di proprieta' aziendale - La Societa' tutelera' i propri diritti a termine di legge.



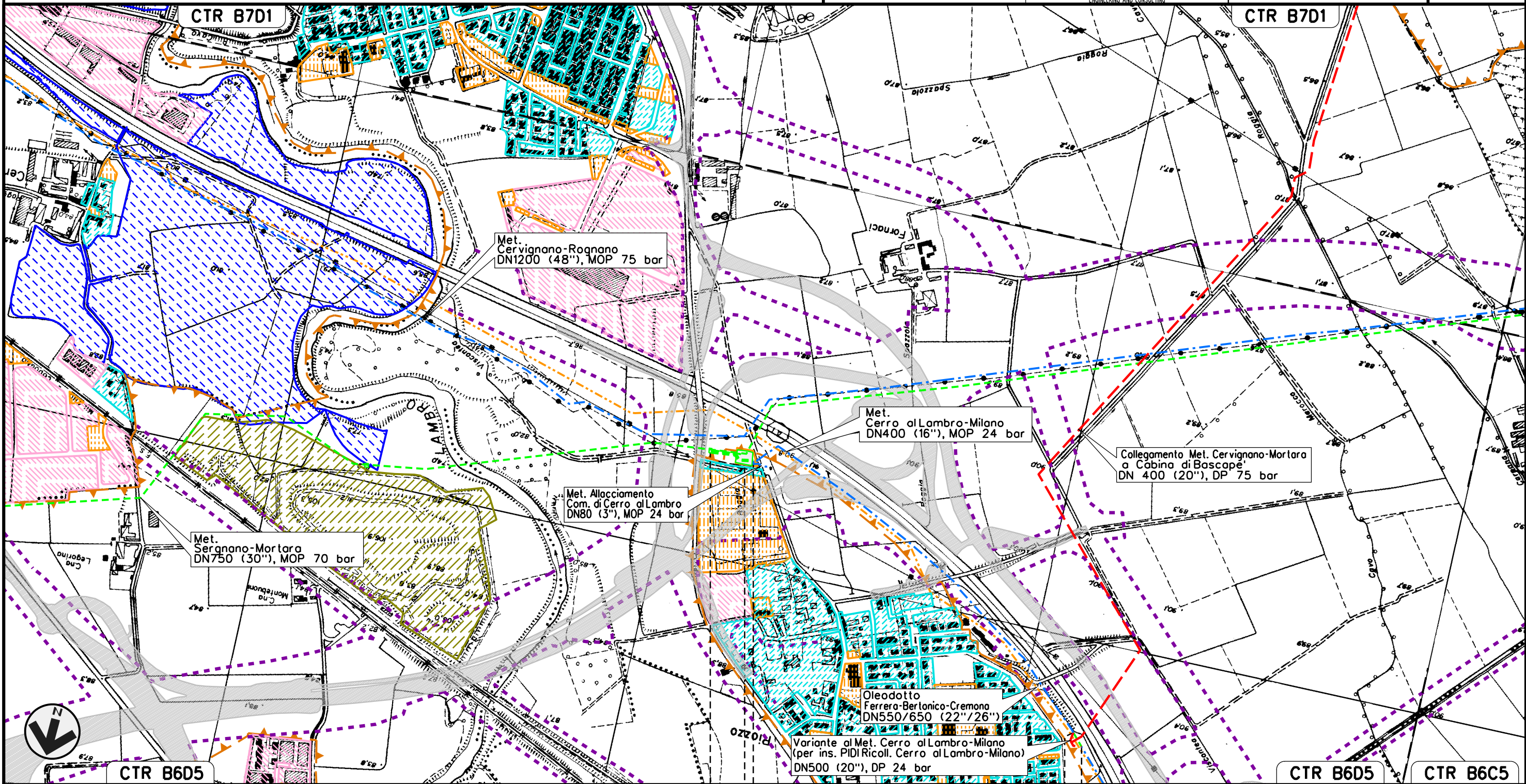
Metanodotto Cerro al Lambro – Milano

DN 400 (16"), MOP 24 bar

Rimozione Condotte Esistenti  
STRUMENTI DI PIANIFICAZIONE URBANISTICA (PRG)

00	02-03-12	EMISSIONE	AGUZZI	SEBASTIANELLI	FRASSINELLI
INDICE	DATA	REVISIONI	ELABORATO	VERIFICATO	APPROVATO
			Dis. J01811-PPL-DW-400-0025		
			Comm. NR/11030		

Foglio  
10  
di 32  
Scala  
1:10000

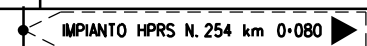


Il presente disegno e' di proprieta' aziendale - La Societa' tutelera' i propri diritti a termine di legge.



0+000    0+115    0+000    0+040

CERRO AL LAMBRO —>    CERRO AL LAMBRO —>  
MILANO —>    MILANO —>



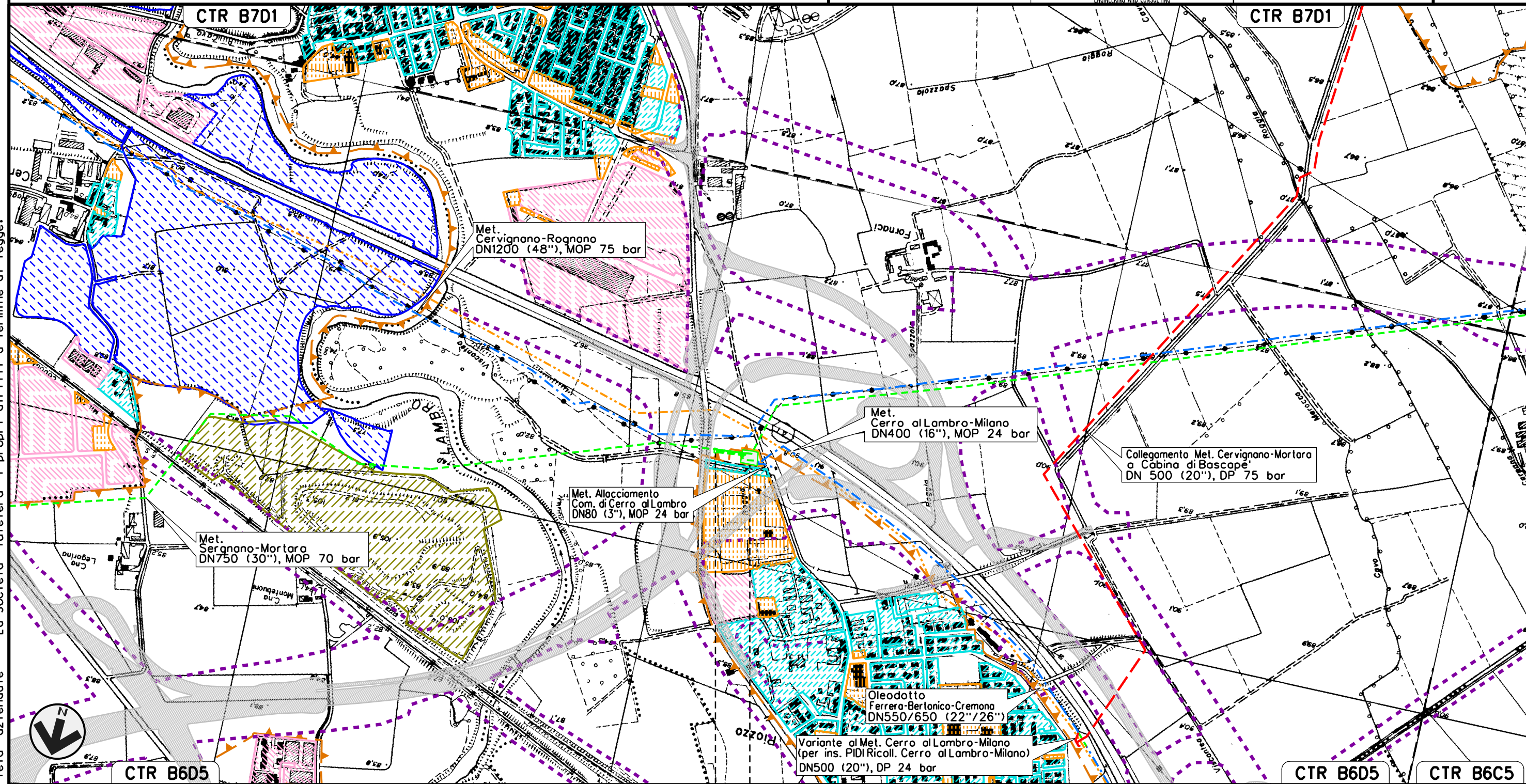


Collegamento tra Cabina di Riduzione n. 254  
e P.I.D.I. n. 5 su Met. SERGNANO-MORTARA DN 400 (16"), MOP 24 bar

Rimozione Condotte Esistenti  
STRUMENTI DI PIANIFICAZIONE URBANISTICA (PRG)

00	02-03-12	EMISSIONE	AGUZZI	SEBASTIANELLI	FRASSINELLI
INDICE	DATA	REVISIONI	ELABORATO	VERIFICATO	APPROVATO
			Dis. J01811-PPL-DW-400-0025		
			Comm. NR/11030		

Foglio  
11  
di 32  
Scala  
1:10000



Il presente disegno e' di proprieta' aziendale - La Societa' tutelera' i propri diritti a termine di legge.

0+000 0+080

CERRO AL LAMBRO —>  
MILANO —>



PIANTO HPRS N. 254 km 0-080



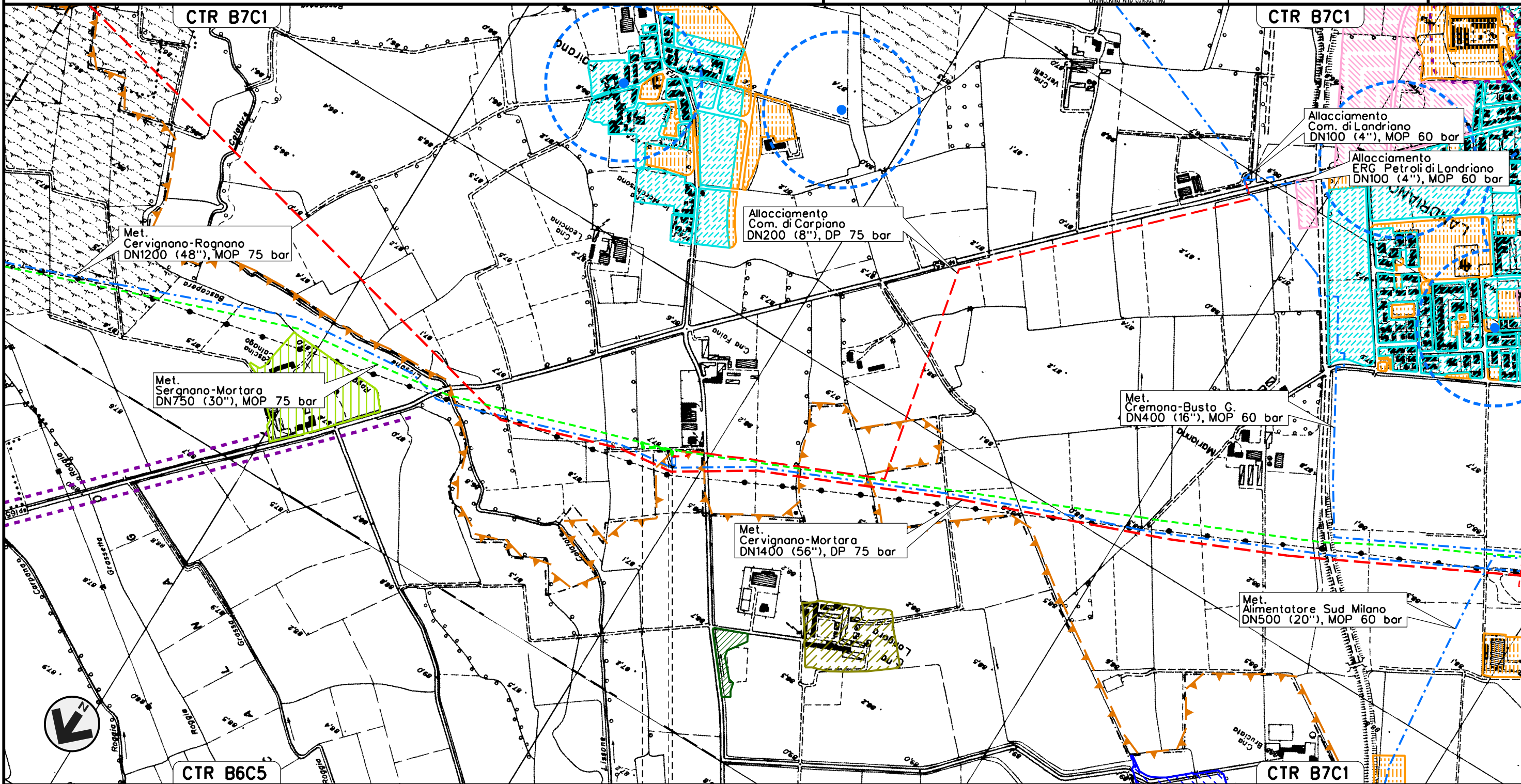
Allacciamento Comune di Carpiano

DN 80 (3"), MOP 70 bar

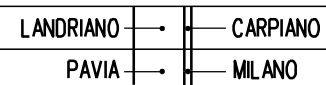
Rimozione Condotte Esistenti  
STRUMENTI DI PIANIFICAZIONE URBANISTICA (PRG)

00	02-03-12	EMISSIONE	AGUZZI	SEBASTIANELLI	FRASSINELLI
INDICE	DATA	REVISIONI	ELABORATO	VERIFICATO	APPROVATO
					
			Dis. J01811-PPL-DW-400-0025		
			Comm. NR/11030		

Foglio  
12  
di 32  
Scala  
1:10000



0+000 0+100



P.I.D.A. N.1 km 0-000

Il presente disegno e' di proprieta' aziendale - La Societa' tutelera' i propri diritti a termine di legge.



Stacco Predisposto Siziano

DN 80 (3"), MOP 70 bar

Rimozione Condotte Esistenti  
STRUMENTI DI PIANIFICAZIONE URBANISTICA (PRG)

00 02-03-12 EMISSIONE

INDICE DATA REVISIONI

AGUZZI SEBASTIANELLI FRASSINELLI

ELABORATO VERIFICATO APPROVATO

Dis. J01811-PPL-DW-400-0025

Comm. NR/11030

Foglio

13

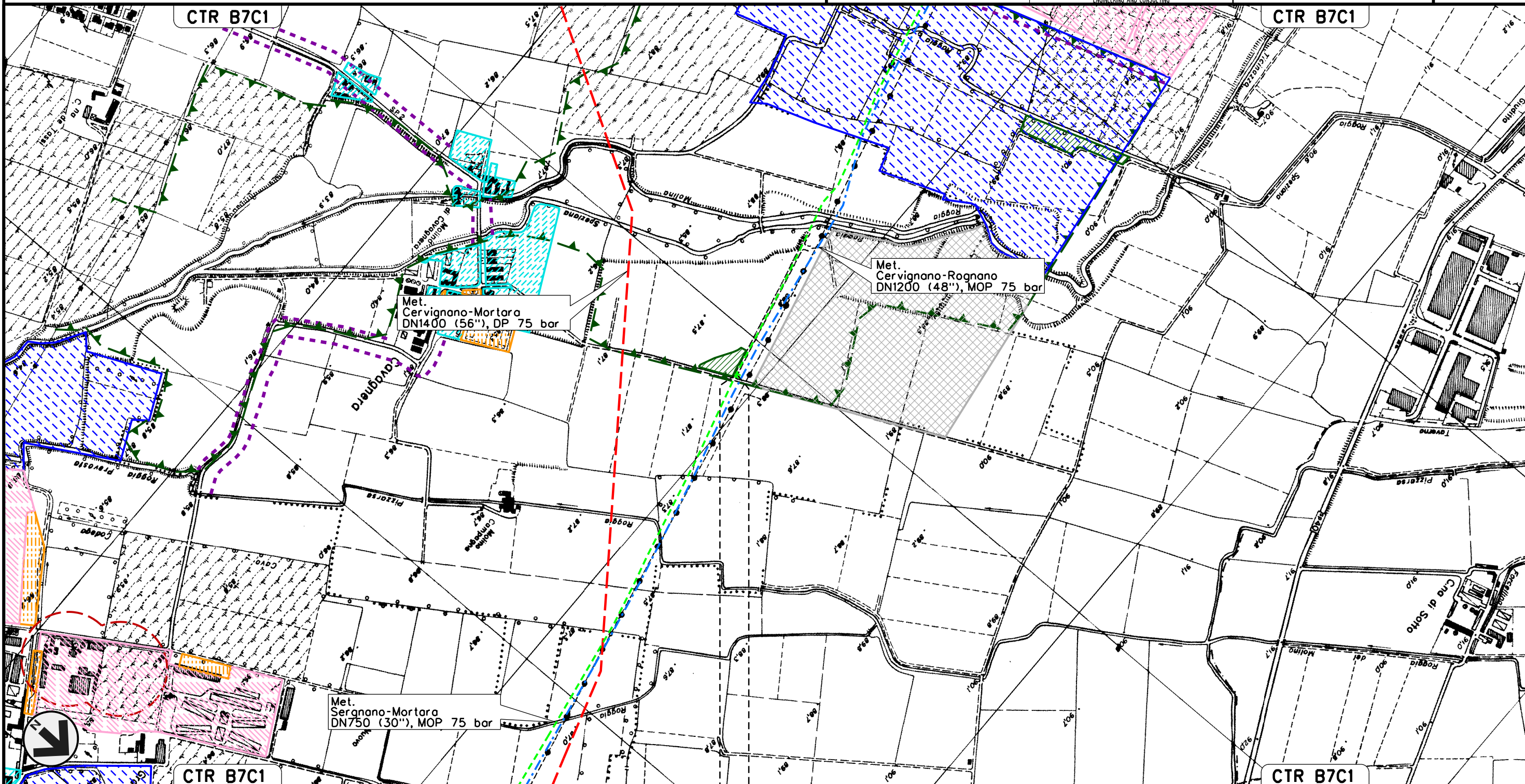
di 32

Scala  
1:10000



CTR B7C1

CTR B7C1



0+000 0+001

VIDIGULFO

PAVIA

P.I.D.S. N. 1 km 0+000

Il presente disegno e' di proprieta' aziendale - La Societa' tutelera' i propri diritti a termine di legge.

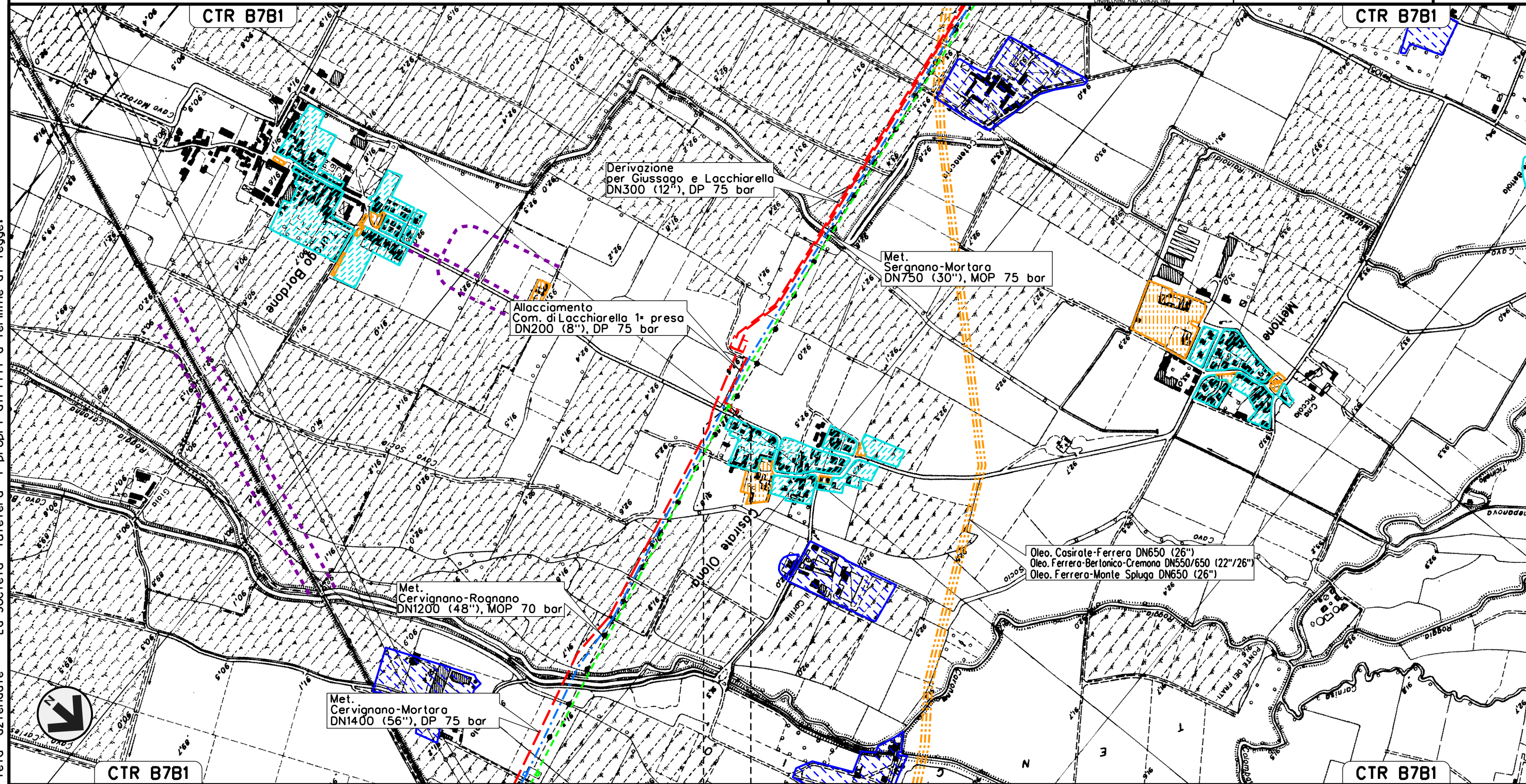


Allacciamento Comune di Lacchiarella 1a presa  
DN 80 (3"), MOP 70 bar

Rimozione Condotte Esistenti  
STRUMENTI DI PIANIFICAZIONE URBANISTICA (PRG)

00	02-03-12	EMISSIONE	AGUZZI	SEBASTIANELLI	FRASSINELLI
INDICE	DATA	REVISIONI	ELABORATO	VERIFICATO	APPROVATO
			Dis. J01811-PPL-DW-400-0025		
			Comm. NR/11030		

Foglio  
14  
di 32  
Scala  
1:10000



0+000 0+010

- LACCHIARELLA
- MILANO



Il presente disegno e' di proprieta' aziendale - La Societa' tutelera' i propri diritti a termine di legge.



# Allacciamento Industrie Chimiche Leri

## DN 150 (6"), MOP 70 bar

### Rimozione Condotte Esistenti STRUMENTI DI PIANIFICAZIONE URBANISTICA (PRG)

00	02-03-12	EMISSIONE	AGUZZI	SEBASTIANELLI	FRASSINELLI
INDICE	DATA	REVISIONI	ELABORATO	VERIFICATO	APPROVATO
			Dis. J01811-PPL-DW-400-0025		Foglio 15 di 32
			Comm. NR/11030		Scala 1:10000

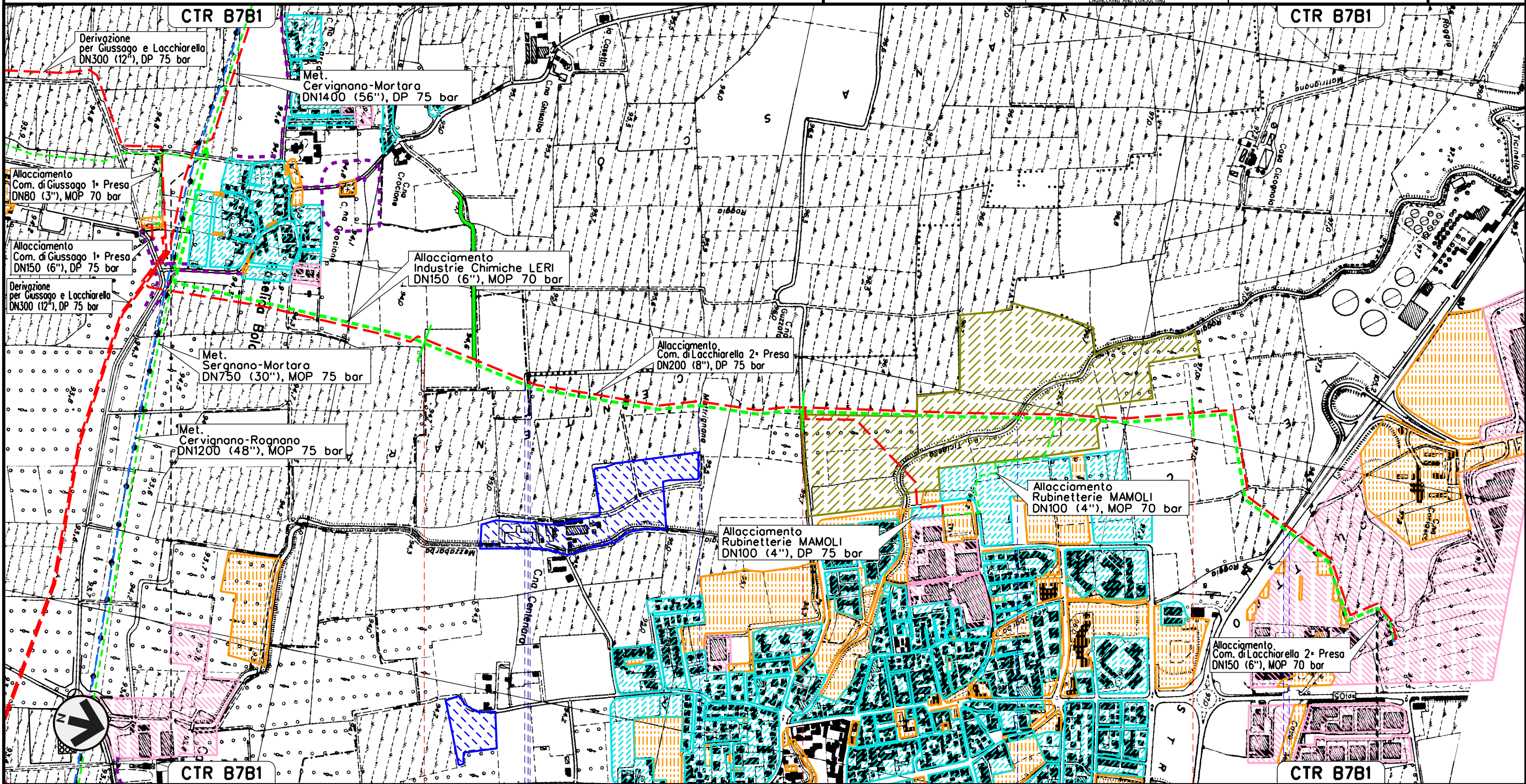


SNAM RETE GAS



ENGINEERING AND CONSULTING

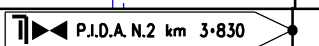
Il presente disegno e' di proprieta' aziendale - La Societa' tutelera' i propri diritti a termine di legge.



0+000 1 2 3 3+835

GIUSSAGO  
PAVIA

LACCHIARELLA  
MILANO



Roggia - Roggia Mitrignana - Roggia Ticinello - Roggia Mezzobarba - S.P. n. 40



Allacciamento Comune di Lacchiarella 2a presa  
DN 150 (6"), MOP 70 bar

Rimozione Condotte Esistenti  
STRUMENTI DI PIANIFICAZIONE URBANISTICA (PRG)

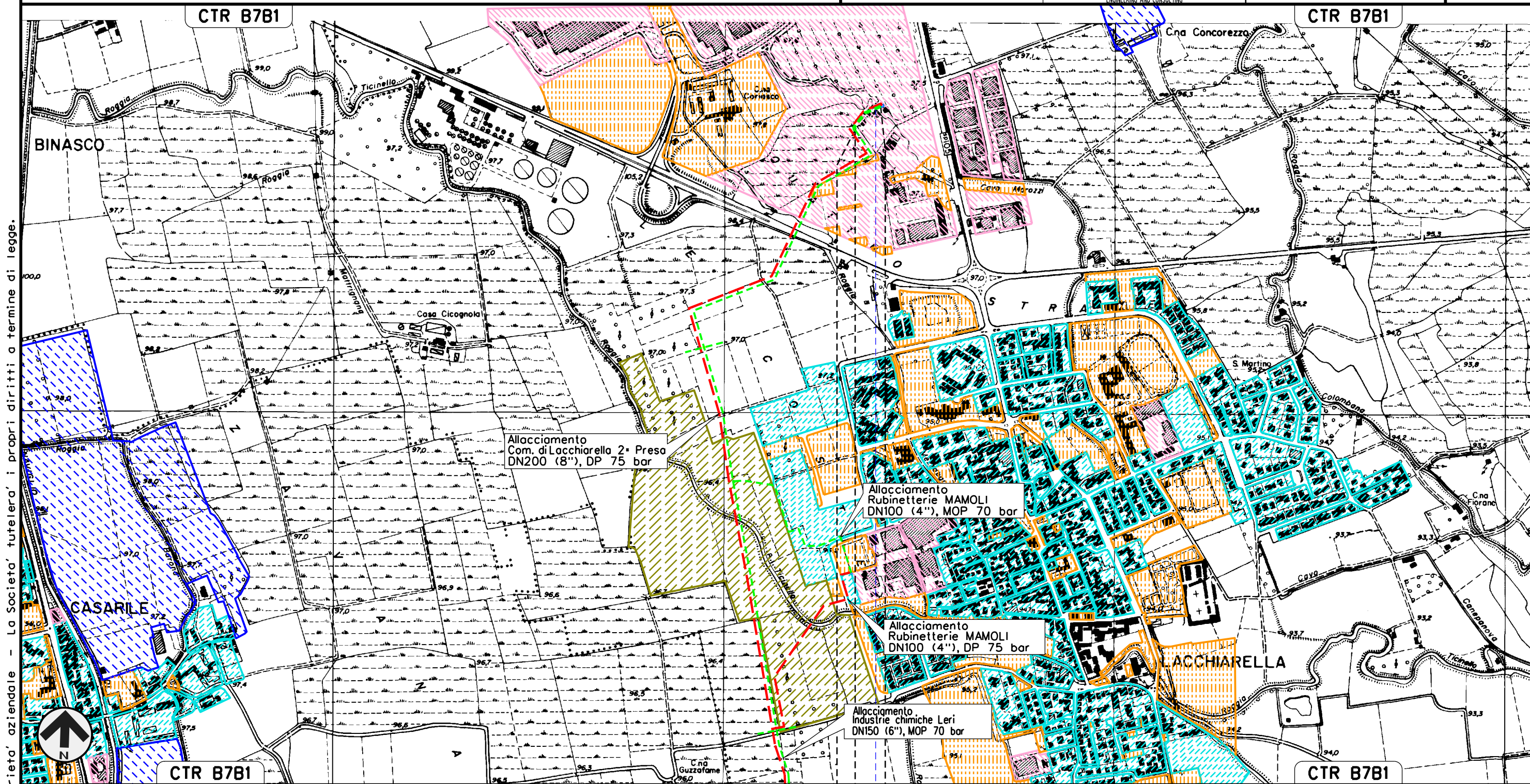
00	02-03-12	EMISSIONE	AGUZZI	SEBASTIANELLI	FRASSINELLI	Foglio 16 di 32
INDICE	DATA	REVISIONI	ELABORATO	VERIFICATO	APPROVATO	Scala 1:10000
			Dis. J01811-PPL-DW-400-0025			
			Comm. NR/11030			



SNAM RETE GAS

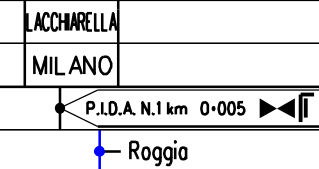


ENGINEERING AND CONSULTING



Il presente disegno e' di proprieta' aziendale - La Societa' tutelera' i propri diritti a termine di legge.

0+000 0+100





Allacciamento Rubinetterie MAMOLI

DN 100 (4"), MOP 70 bar

Rimozione Condotte Esistenti  
STRUMENTI DI PIANIFICAZIONE URBANISTICA (PRG)

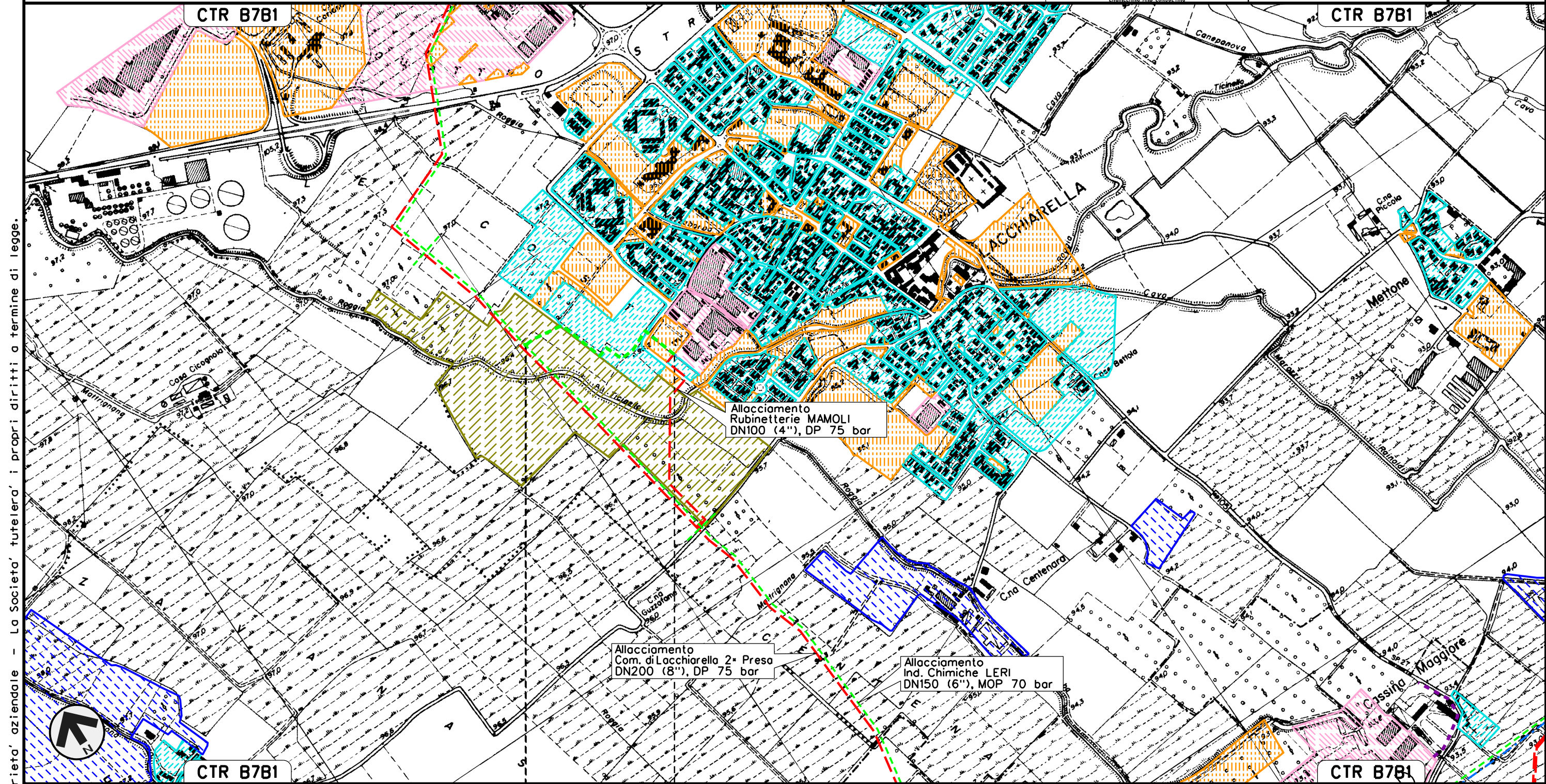
00 02-03-12 EMISSIONE  
INDICE DATA R E V I S I O N I

AGUZZI SEBASTIANELLI FRASSINELLI  
ELABORATO VERIFICATO APPROVATO

Foglio  
17  
di 32  
Scala  
1:10000



Dis. J01811-PPL-DW-400-0025  
Comm. NR/11030



0+000 0+505

LACCHIARELLA  
MILANO



Il presente disegno e' di proprieta' aziendale - La Societa' tutelera' i propri diritti a termine di legge.



Allacciamento Comune di Giussago 1a Presa  
DN 80 (3"), MOP 70 bar

Rimozione Condotte Esistenti  
STRUMENTI DI PIANIFICAZIONE URBANISTICA (PRG)

00	02-03-12	EMISSIONE	AGUZZI	SEBASTIANELLI	FRASSINELLI
INDICE	DATA	REVISIONI	ELABORATO	VERIFICATO	APPROVATO
			Dis. J01811-PPL-DW-400-0025		
			Comm. NR/11030		

Foglio  
18  
di 32  
Scala  
1:10000

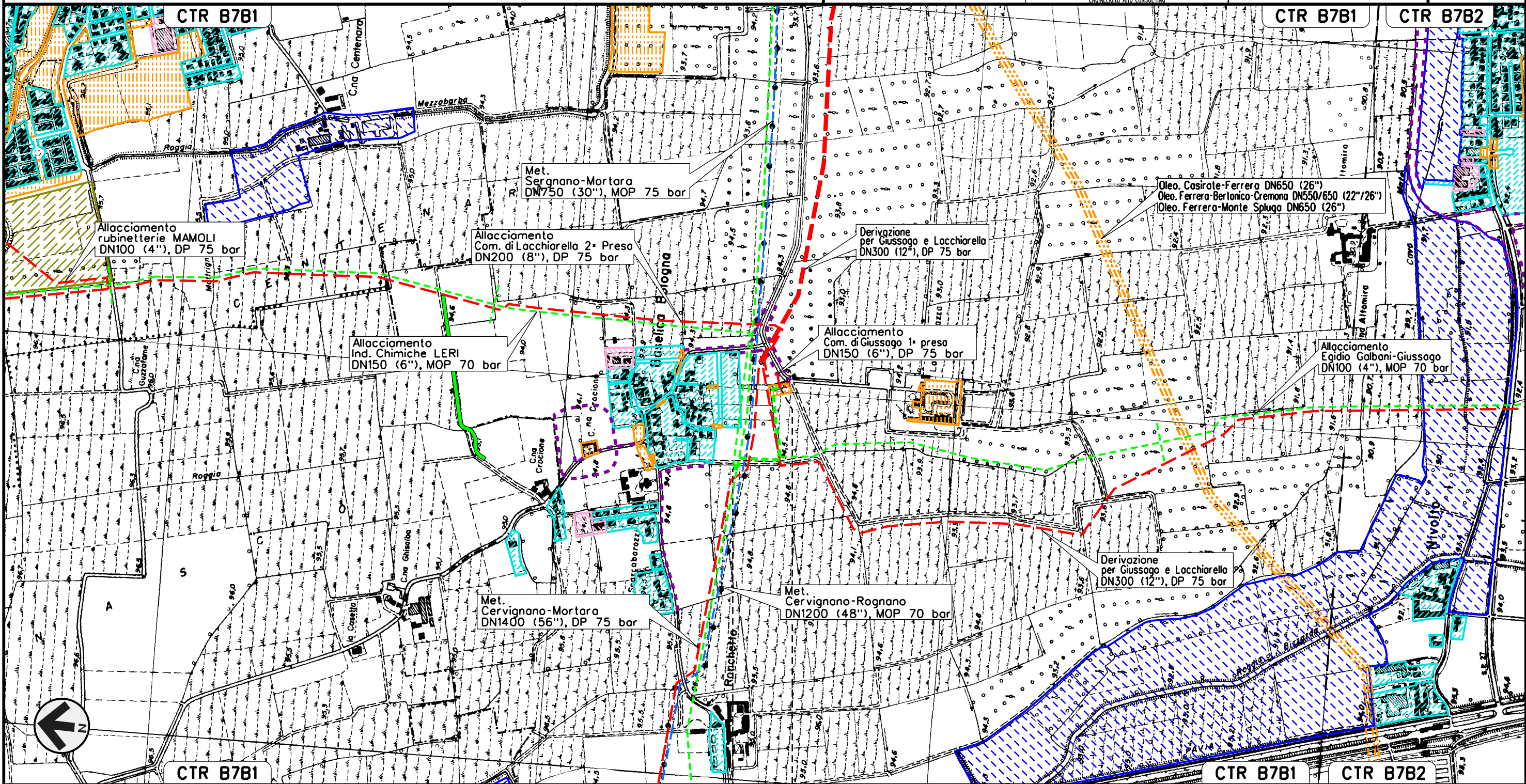


SNAM RETE GAS



ENGINEERING AND CONSULTING

Il presente disegno e' di proprieta' aziendale - La Societa' tutelera' i propri diritti a termine di legge.



0+000 0+335

GIUSSAGO  
PAVIA








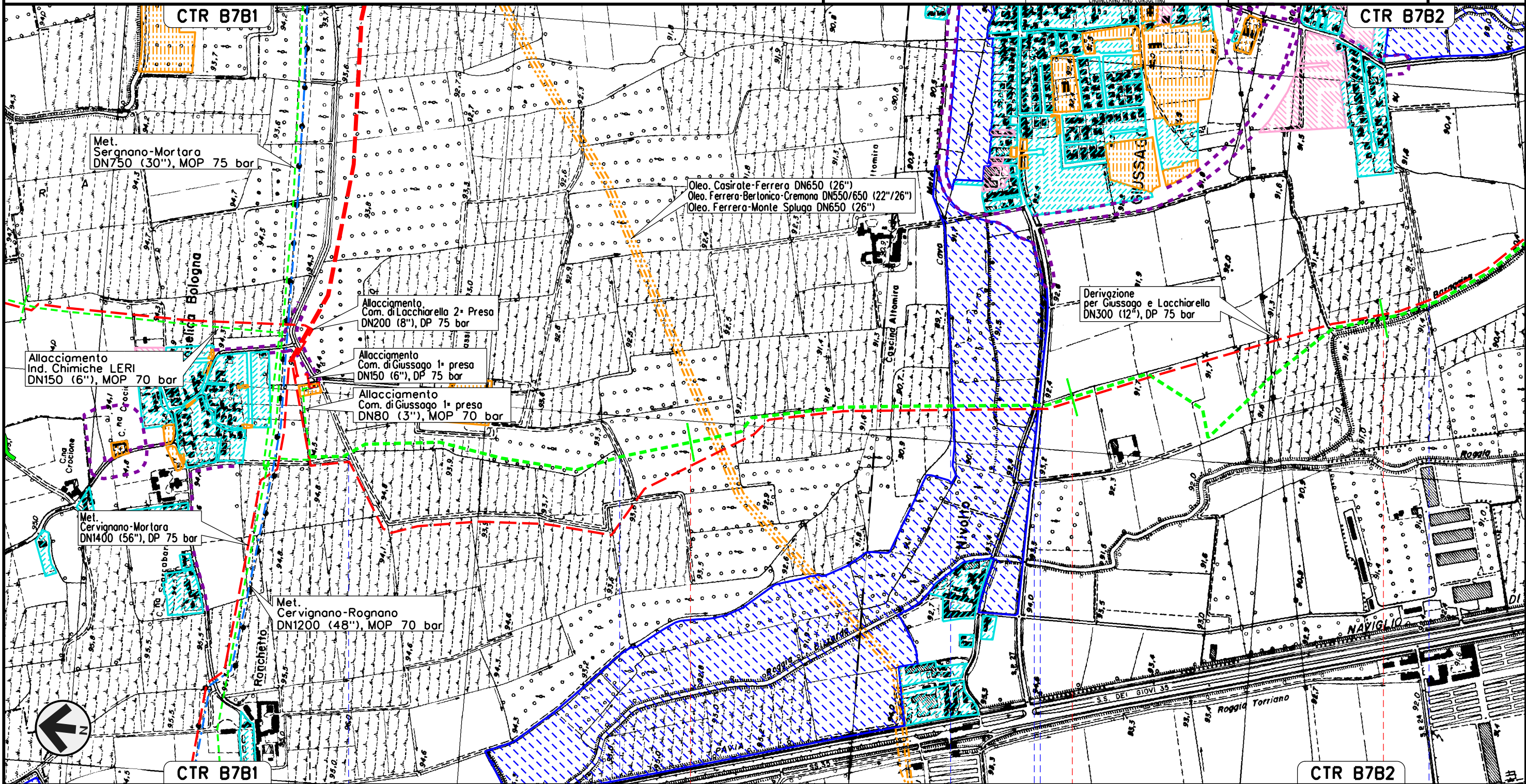
Allacciamento Egidio Galbani di Giussago

DN 100 (4"), MOP 70 bar

Rimozione Condotte Esistenti  
STRUMENTI DI PIANIFICAZIONE URBANISTICA (PRG)

00	02-03-12	EMISSIONE	AGUZZI	SEBASTIANELLI	FRASSINELLI
INDICE	DATA	REVISIONI	ELABORATO	VERIFICATO	APPROVATO
					
			Dis. J01811-PPL-DW-400-0025		Foglio 19 di 32
			Comm. NR/11030		Scala 1:10000

Il presente disegno e' di proprieta' aziendale - La Societa' tutelera' i propri diritti a termine di legge.





Allacciamento Egidio Galbani di Giussago

DN 100 (4"), MOP 70 bar

Rimozione Condotte Esistenti  
STRUMENTI DI PIANIFICAZIONE URBANISTICA (PRG)

00 02-03-12 EMISSIONE  
INDICE DATA R E V I S I O N I

AGUZZI SEBASTIANELLI FRASSINELLI  
ELABORATO VERIFICATO APPROVATO

Foglio

20

di 32

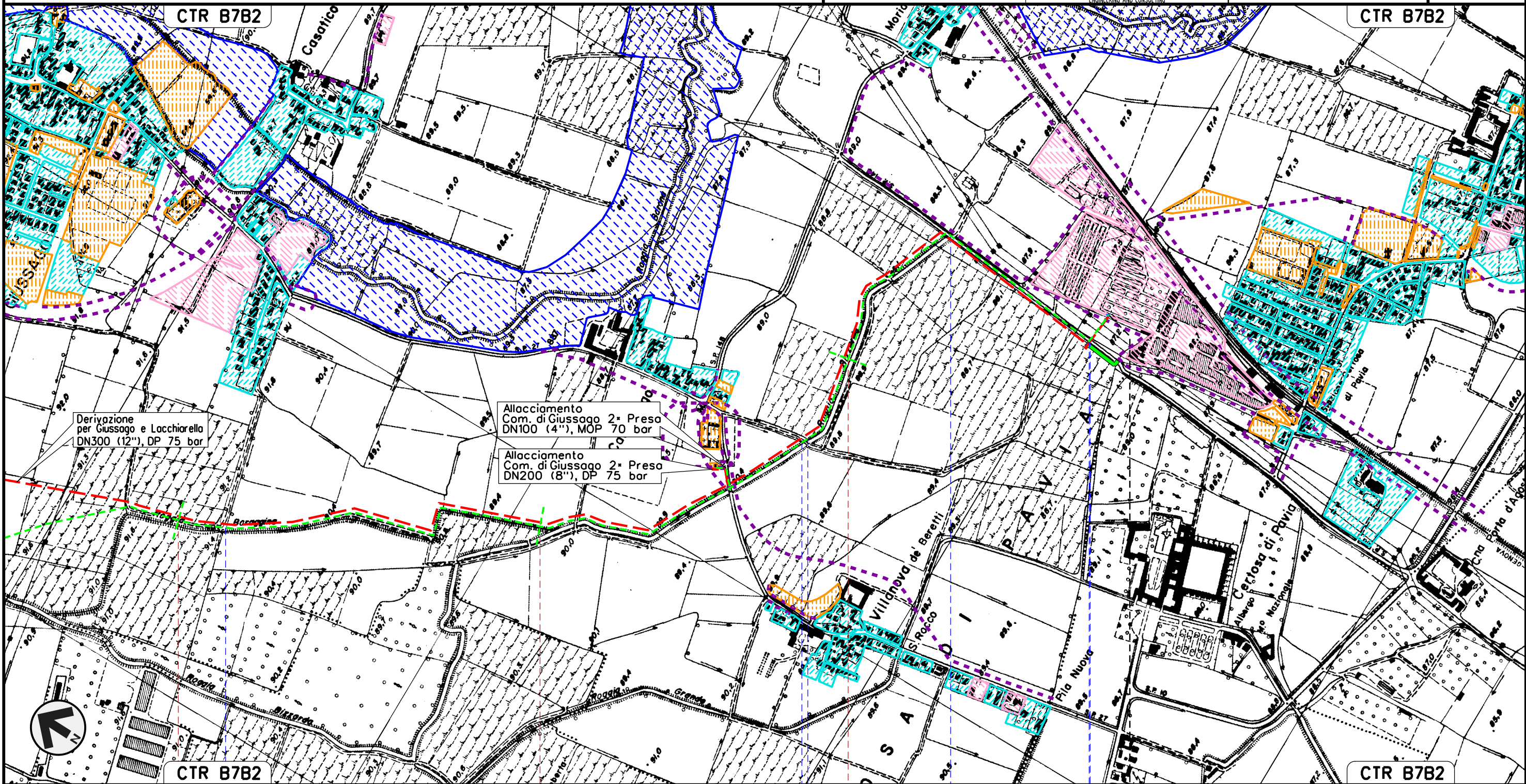
Scala  
1:10000



Dis. J01811-PPL-DW-400-0025

Comm. NR/11030

Il presente disegno e' di proprieta' aziendale - La Societa' tutelera' i propri diritti a termine di legge.



CTR B7B2

CTR B7B2

3

4

5

5+980

GIUSSAGO  
PAVIA

Roggio

Roggio - Roggio

Roggio Bizzarda

Roggio - S.P. n.48





Allacciamento Comune di Giussago 2a presa  
DN 100 (4"), MOP 70 bar

Rimozione Condotte Esistenti  
STRUMENTI DI PIANIFICAZIONE URBANISTICA (PRG)

00 02-03-12 EMISSIONE

INDICE DATA REVISIONI

AGUZZI SEBASTIANELLI FRASSINELLI  
ELABORATO VERIFICATO APPROVATO

Dis. J01811-PPL-DW-400-0025

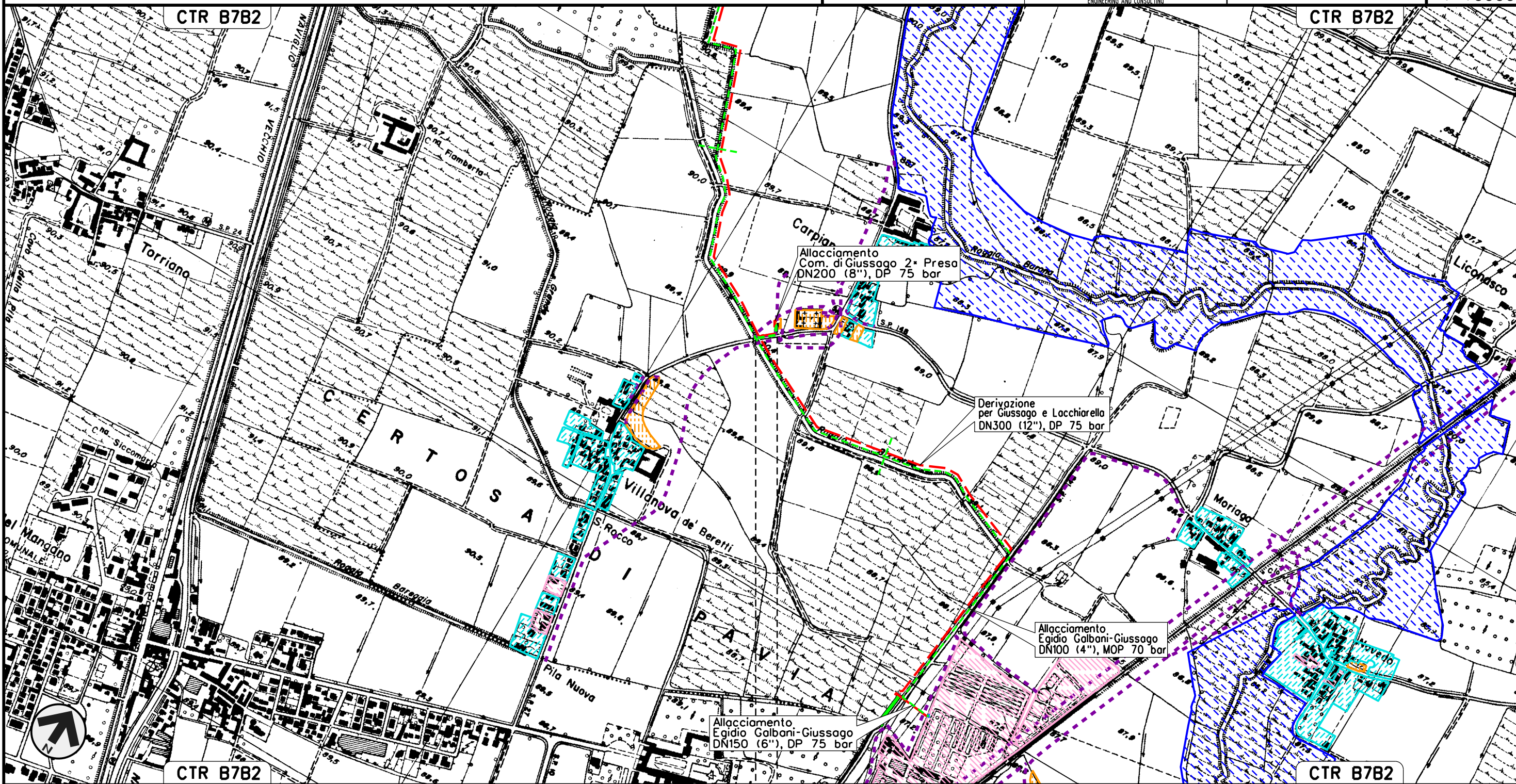
Comm. NR/11030

Foglio  
21  
di 32  
Scala  
1:10000



CTR B7B2

CTR B7B2



0+000 0+109

- GIUSSAGO
- PAVIA

P.I.D.A. N.1 km 0-000

Il presente disegno e' di proprieta' aziendale - La Societa' tutelera' i propri diritti a termine di legge.



Tratto met. Rognano-Cusago da smantellare  
per inserimento nuovo impianto DN 500 (20"), MOP 64 bar

Rimozione Condotte Esistenti  
STRUMENTI DI PIANIFICAZIONE URBANISTICA (PRG)

00	02-03-12	EMISSIONE	AGUZZI	SEBASTIANELLI	FRASSINELLI
INDICE	DATA	REVISIONI	ELABORATO	VERIFICATO	APPROVATO
			Dis. J01811-PPL-DW-400-0025		
			Comm. NR/11030		

Foglio  
22  
di 32  
Scala  
1:10000



Il presente disegno e' di proprieta' aziendale - La Societa' tutelera' i propri diritti a termine di legge.

0+000 0+035

VERNATE  
MILANO



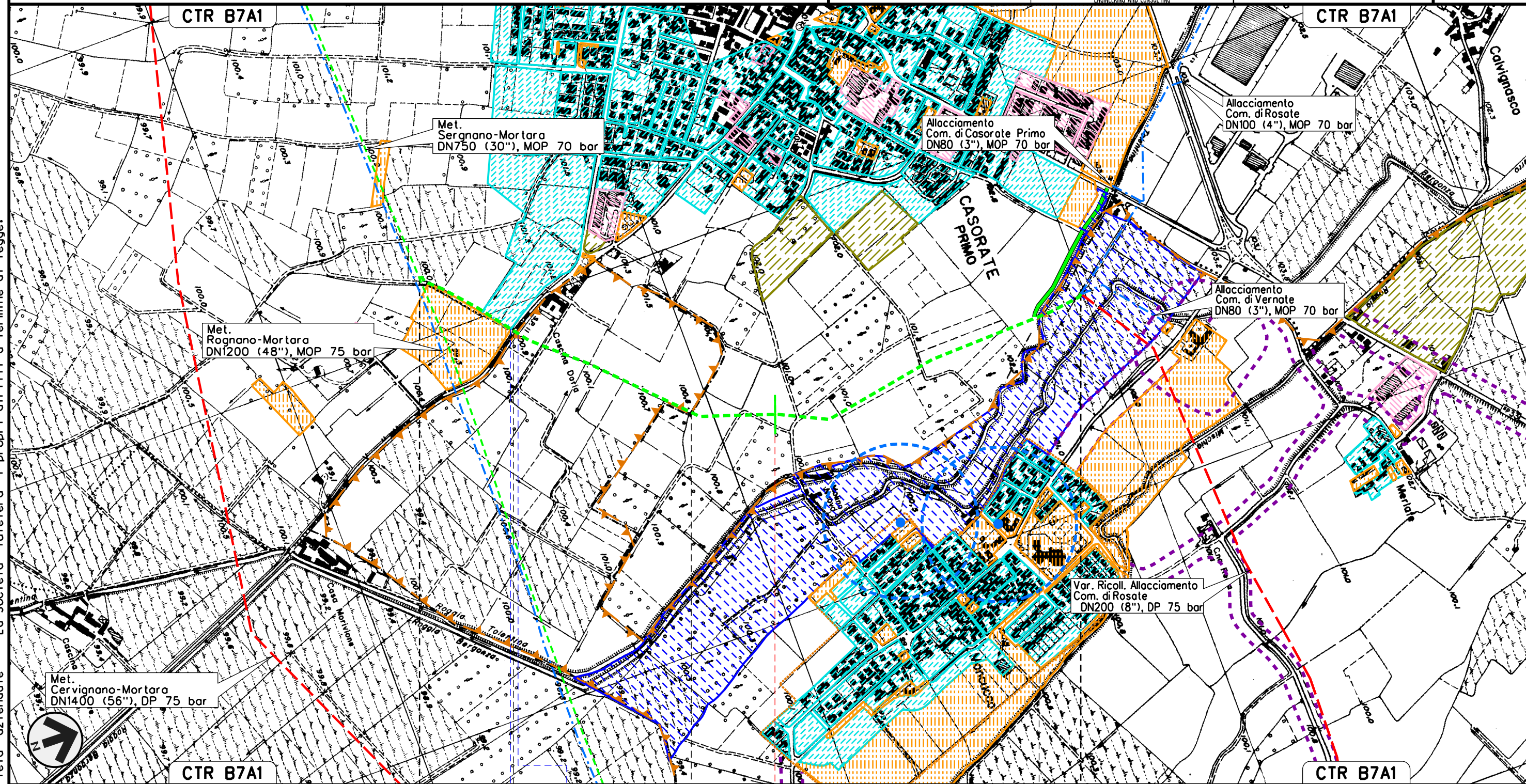
Allacciamento Comune di Rosate

DN 100 (4"), MOP 70 bar

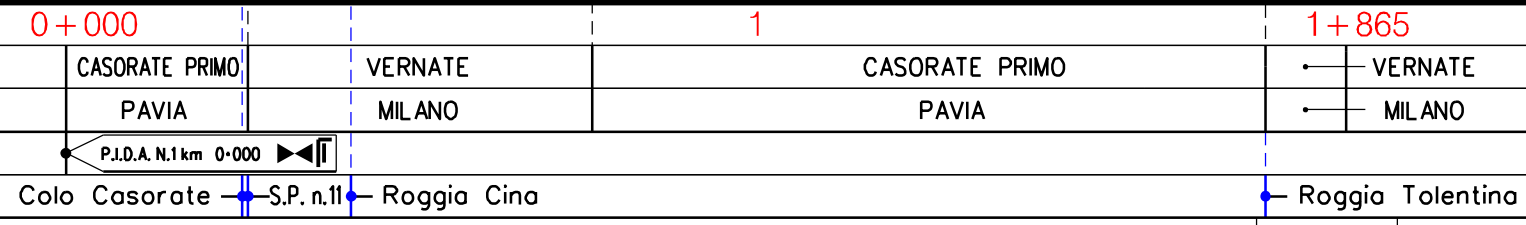
Rimozione Condotte Esistenti  
STRUMENTI DI PIANIFICAZIONE URBANISTICA (PRG)

00	02-03-12	EMISSIONE	AGUZZI	SEBASTIANELLI	FRASSINELLI
INDICE	DATA	REVISIONI	ELABORATO	VERIFICATO	APPROVATO
			Dis. J01811-PPL-DW-400-0025		
			Comm. NR/11030		

Foglio  
23  
di 32  
Scala  
1:10000



Il presente disegno e' di proprieta' aziendale - La Societa' tutelera' i propri diritti a termine di legge.





Allacciamento Comune di Besate

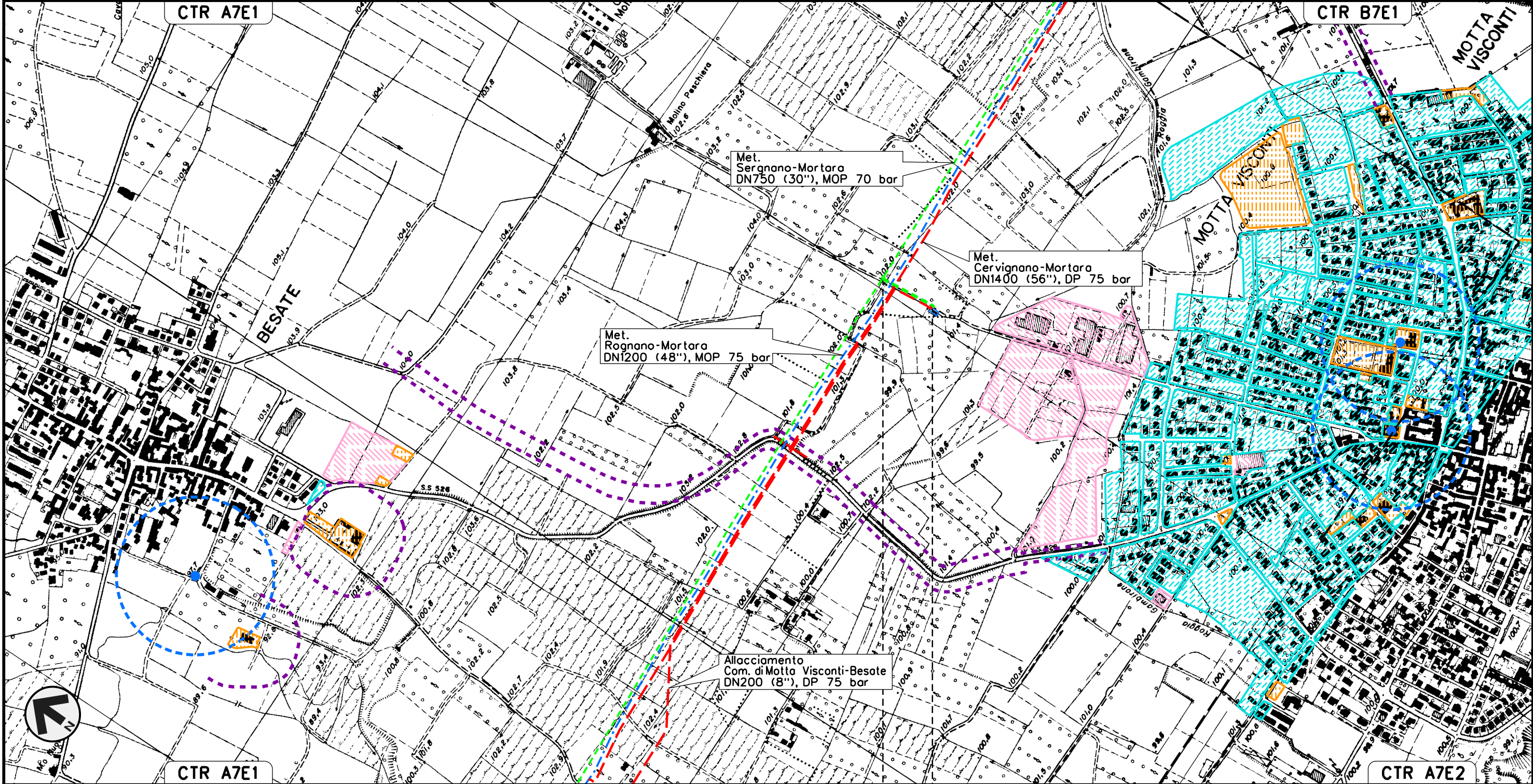
DN 80 (3"), MOP 70 bar

Rimozione Condotte Esistenti  
STRUMENTI DI PIANIFICAZIONE URBANISTICA (PRG)

00	02-03-12	EMISSIONE	AGUZZI	SEBASTIANELLI	FRASSINELLI
INDICE	DATA	REVISIONI	ELABORATO	VERIFICATO	APPROVATO
			Dis. J01811-PPL-DW-400-0025		
			Comm. NR/11030	Scala 1:10000	



Foglio 24 di 32  
Scala 1:10000



0+000 0+150

BESATE  
MILANO



Il presente disegno e' di proprieta' aziendale - La Societa' tutelera' i propri diritti a termine di legge.



Allacciamento Monviso S.p.A.

DN 100 (4"), MOP 70 bar

Rimozione Condotte Esistenti  
STRUMENTI DI PIANIFICAZIONE URBANISTICA (PRG)

00 02-03-12 EMISSIONE

INDICE DATA REVISIONI

AGUZZI SEBASTIANELLI FRASSINELLI

ELABORATO VERIFICATO APPROVATO



Dis. J01811-PPL-DW-400-0025

Comm. NR/11030

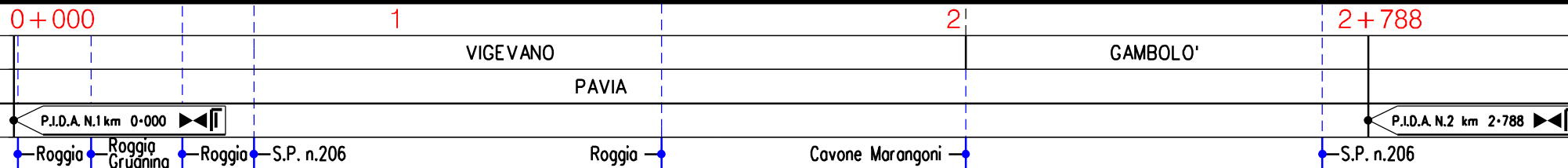
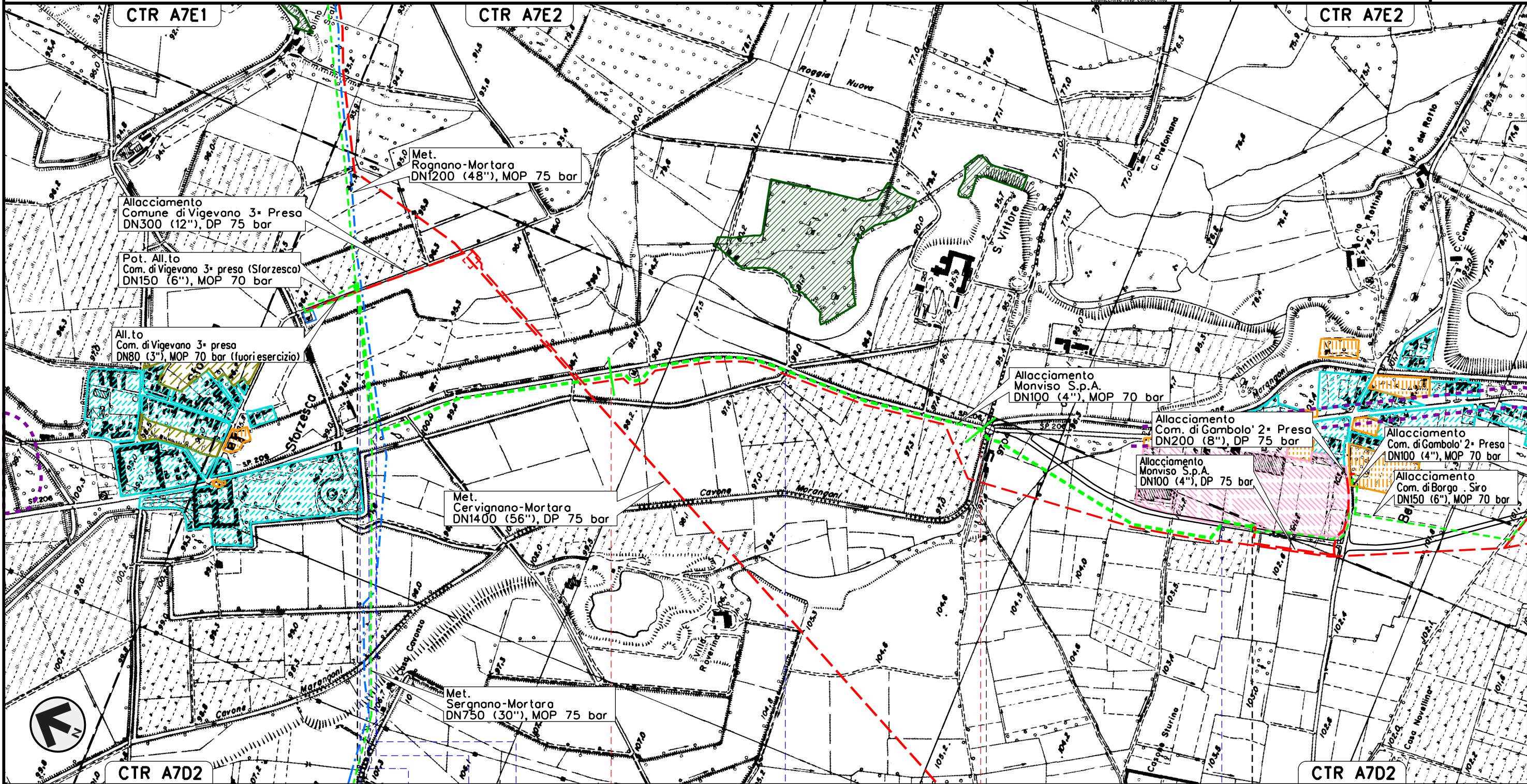
Foglio

25

di 32

Scala  
1:10000

Il presente disegno e' di proprieta' aziendale - La Societa' tutelera' i propri diritti a termine di legge.





Allacciamento Comune di Borgo S. Siro

DN 150 (6"), MOP 70 bar

Rimozione Condotte Esistenti  
STRUMENTI DI PIANIFICAZIONE URBANISTICA (PRG)

00 02-03-12 EMISSIONE

INDICE DATA REVISIONI

AGUZZI SEBASTIANELLI FRASSINELLI

ELABORATO VERIFICATO APPROVATO

Foglio

26

di 32

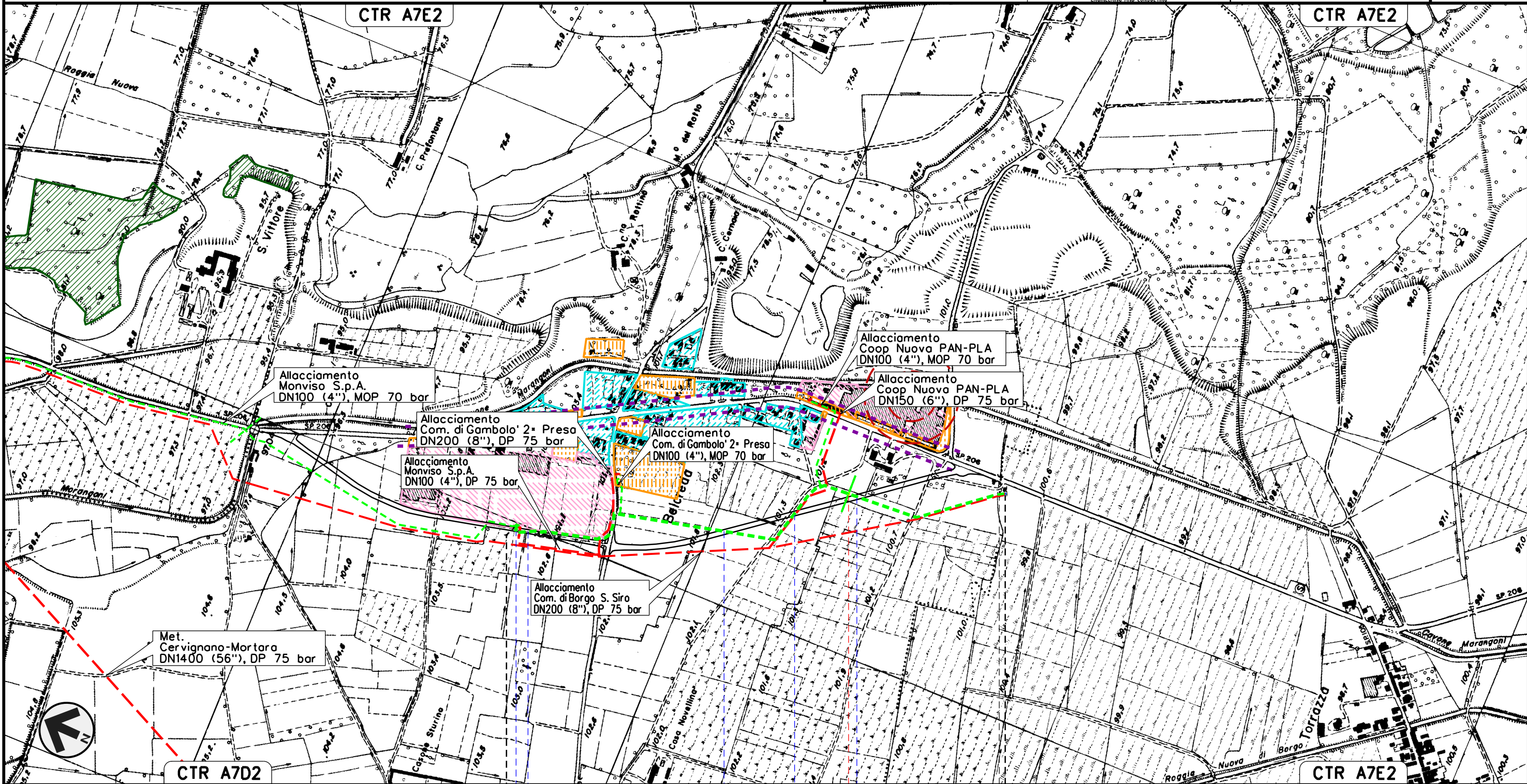
Scala  
1:10000



Dis. J01811-PPL-DW-400-0025

Comm. NR/11030

Il presente disegno e' di proprieta' aziendale - La Societa' tutelera' i propri diritti a termine di legge.



CTR A7D2

0+000

GAMBOLO'

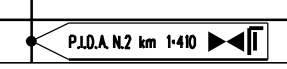
PAVIA

BORGO SAN SIRO

1+410

CTR A7E2

S.P. n.206 S.P. n.206 S.P. n.206 S.P. n.206 S.P. n.206





Allacciamento Comune di Gambolo' 2a Presa  
DN 100 (4"), MOP 70 bar

Rimozione Condotte Esistenti  
STRUMENTI DI PIANIFICAZIONE URBANISTICA (PRG)

00	02-03-12	EMISSIONE	AGUZZI	SEBASTIANELLI	FRASSINELLI	Foglio 27
INDICE	DATA	REVISIONI	ELABORATO	VERIFICATO	APPROVATO	di 32
			Dis. J01811-PPL-DW-400-0025			Scala 1:10000
			Comm. NR/11030			



SNAM RETE GAS



ENGINEERING AND CONSULTING



0+000 0+117

- GAMBULO'
- PAVIA

P.I.D.A. N.1 km 0-015

Il presente disegno e' di proprieta' aziendale - La Societa' tutelera' i propri diritti a termine di legge.



Allacciamento Coop Nuova PAN-PLA

DN 100 (4"), MOP 70 bar

Rimozione Condotte Esistenti  
STRUMENTI DI PIANIFICAZIONE URBANISTICA (PRG)

00 02-03-12 EMISSIONE

INDICE DATA REVISIONI

AGUZZI SEBASTIANELLI FRASSINELLI

ELABORATO VERIFICATO APPROVATO

Foglio

28

di 32

Scala  
1:10000



Dis. J01811-PPL-DW-400-0025

Comm. NR/11030



0+000 0+280

GAMBOLO  
PAVIA



S.P. n.206

Il presente disegno e' di proprieta' aziendale - La Societa' tutelera' i propri diritti a termine di legge.



Potenziamento 3a Presa Vigevano (Sforzesca)

DN 150 (6"), MOP 70 bar

Rimozione Condotte Esistenti  
STRUMENTI DI PIANIFICAZIONE URBANISTICA (PRG)

00 02-03-12 EMISSIONE

INDICE DATA REVISIONI

AGUZZI SEBASTIANELLI FRASSINELLI

ELABORATO VERIFICATO APPROVATO

Dis. J01811-PPL-DW-400-0025

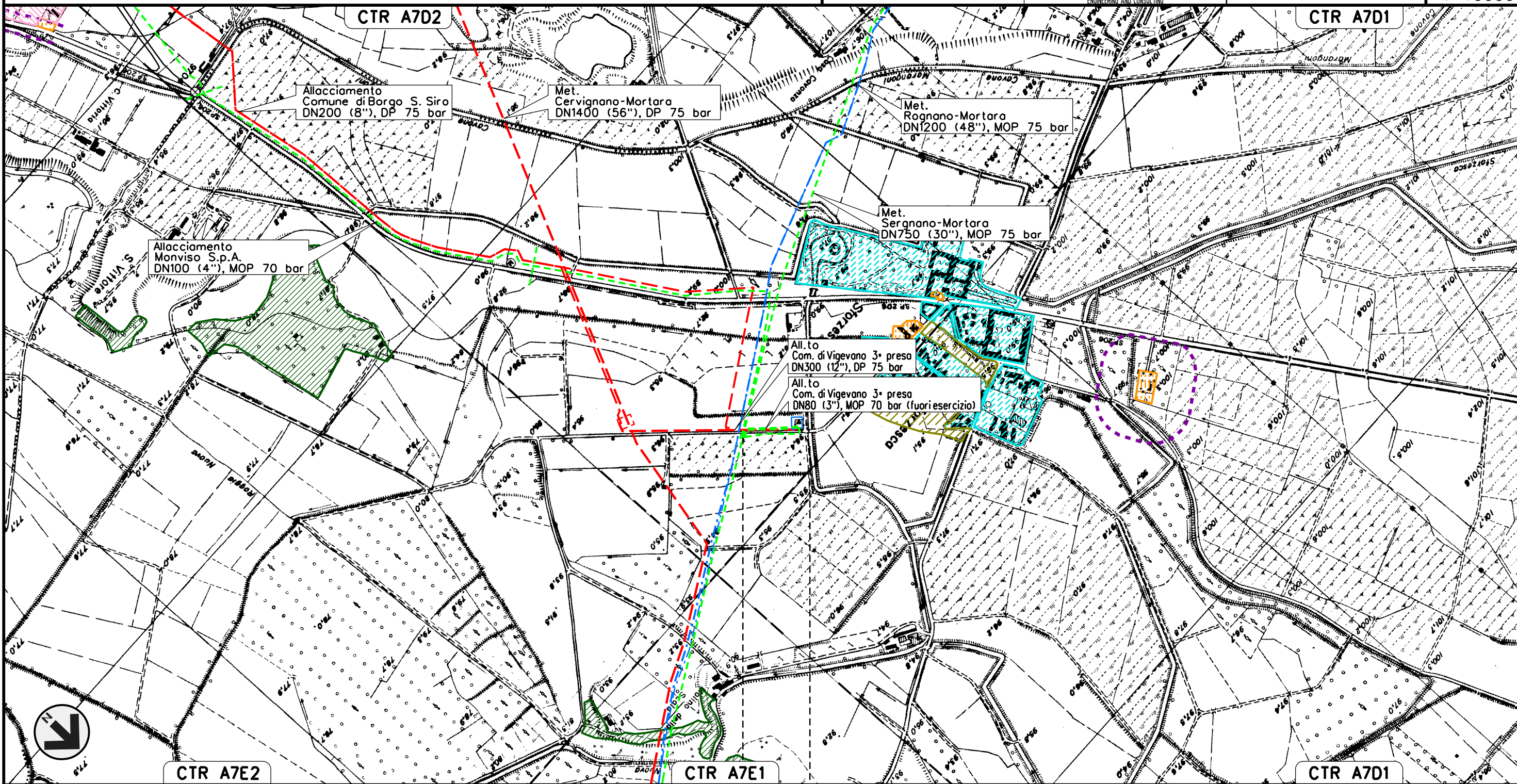
Comm. NR/11030

Foglio

29

di 32

Scala  
1:10000



0+000 0+155

VIGEVANO

PAVIA

PP.D.A. km 0+155

Il presente disegno e' di proprieta' aziendale - La Societa' tutelera' i propri diritti a termine di legge.



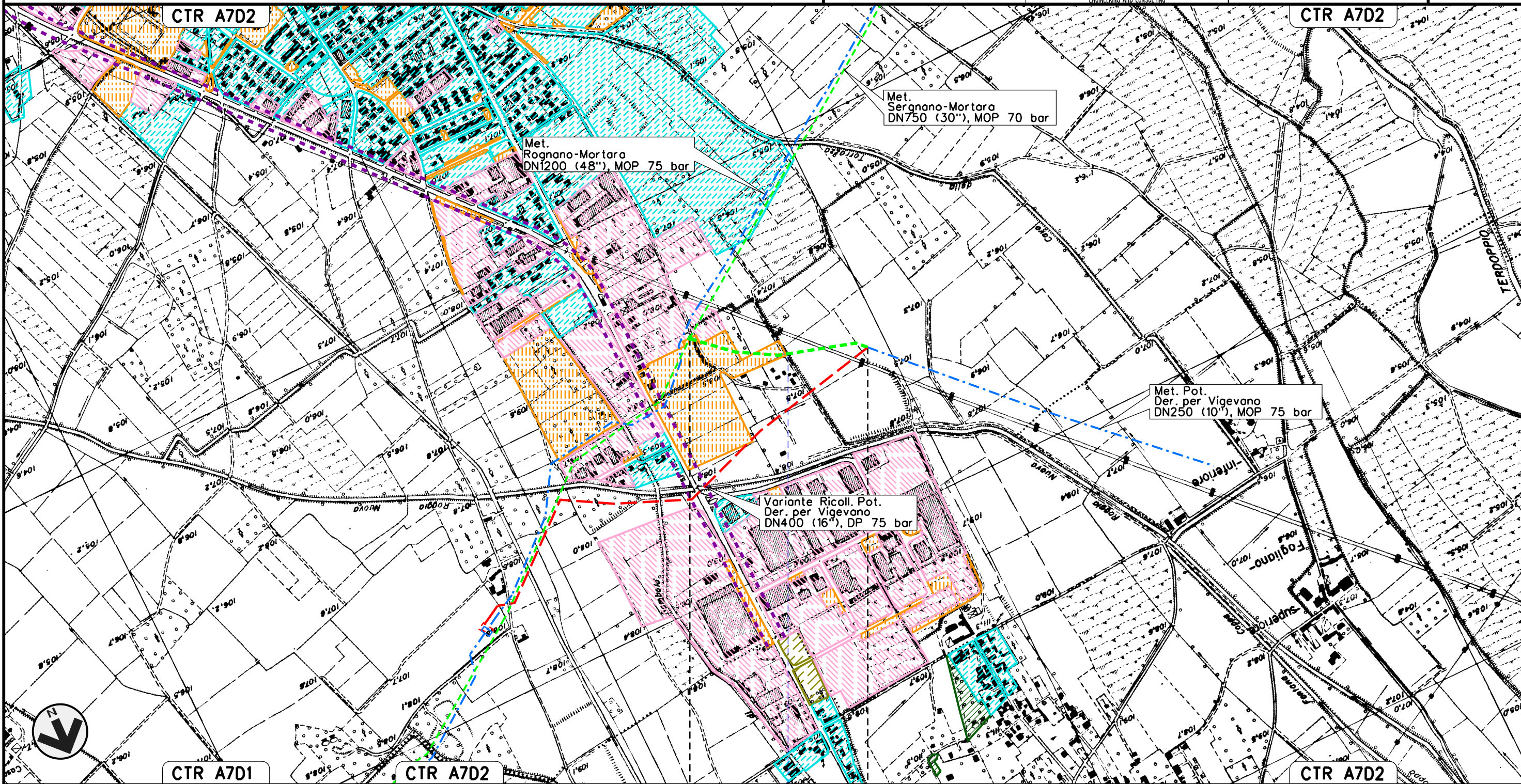
Potenziamento Derivazione per Vigevano

DN 200 (8"), MOP 70 bar

Rimozione Condotte Esistenti  
STRUMENTI DI PIANIFICAZIONE URBANISTICA (PRG)

00	02-03-12	EMISSIONE	AGUZZI	SEBASTIANELLI	FRASSINELLI
INDICE	DATA	REVISIONI	ELABORATO	VERIFICATO	APPROVATO
			Dis. J01811-PPL-DW-400-0025		
			Comm. NR/11030		

Foglio  
30  
di 32  
Scala  
1:10000



Il presente disegno e' di proprieta' aziendale - La Societa' tutelera' i propri diritti a termine di legge.









LEGENDA

SIMBOLOGIA CARTOGRAFICA

- |  |  |  |   |
|--|--|--|---|
|  | Metanodotti da porre fuori esercizio e rimuovere |  | Impianti di linea da porre fuori esercizio e rimuovere    |
|  | Metanodotti in progetto                          |  | Impianti di linea in progetto                             |
|  | Metanodotti in esercizio                         |  | Impianti di linea su rete in esercizio                    |
|  | Altre condotte di terzi                          |  | Gallerie, Tunnel, Mini-Microtunnel, Raise Boring e T.O.C. |
|  | Aree impianti stacco-terminale in progetto       |  | Depositi temporanei                                       |
|  | Aree impianti stacco-terminale esistenti         |  | Strade di accesso provvisorio                             |
|  | Limite sovrapposizione fogli                     |  | T.E.E.M. in progetto                                      |
|  | Adeguamento strade esistenti                     |  |   |

SIMBOLOGIA MECCANICA

- |  |  |
|--|--|
|  | Punto di intercettazione di linea (P.I.L.)                                       |
|  | Punto di intercettazione di derivazione importante (P.I.D.I.)                    |
|  | Punto di intercettazione di derivazione semplice con stacco da P.I.L. (P.I.D.S.) |
|  | Punto di intercettazione e derivazione semplice con stacco da Linea (P.I.D.S.)   |
|  | Punto di intercettazione con discaggio di allacciamento (P.I.D.A.)               |
|  | Punto predisposto per il discaggio di allacciamento (P.P.D.A.)                   |
|  | Punto di sezionamento elettrico terminale (P.S.E.T.)                             |
|  | Stazione predisposta per lancio e ricevimento PIG                                |
|  | Impianto di riduzione/egolazione della pressione                                 |

LEGENDA TEMATICA

- |  |  |
|--|--|
|  | Aree residenziali (Centristorici, zone di completamento, zone di espansione, zone a verde privato)   |
|  | Aree produttive (Zone industriali e artigianali)   |
|  | Aree per servizi e attrezzature pubbliche (verde pubblico attrezzato, parcheggi, attrezzature tecnologiche, attrezzature di interesse collettivo, etc.)          |
|  | Zone d'interesse naturale e paesaggistico<br>-Zone di particolare interesse ambientale<br>-Zone di verde pubblico e destinate a interventi di rinaturalizzazione |
|  | Aree agricole  |
|  | Aree agricole di interesse paesistico e/o ambientale (comprende anche aree agricole di tutela e aree agricole di valore ambientale)                              |
|  | Aree boscate (comprende tutte le diverse tipologie di bosco individuate negli strumenti urbanistici)   |
|  | Aree a rischio archeologico  |
|  | Perimetrazione del sito ex Chimica Saronio (DRL n. 022652 del 19/12/2003)  |
|  | Zone di tutela ambientale e monumentale  |
|  | Zona di rispetto dei pozzi   |
|  | Ubicazione pozzi   |
|  | Fasce di rispetto di strade, autostrade, ferrovie e cimiteri   |
|  | Zona di rispetto degli impianti di depurazione   |
|  | Zona di rispetto stabilimento a rischio di incidente rilevante   |
|  | Perimetro del Parco dell'Adda Sud  |
|  | Perimetro del Parco Agricolo Sud Milano  |
|  | Ambiti del PLIS del Sillari  |
|  | Limite Parco Naturale della Valle del Ticino   |

Il presente disegno e' di proprieta' aziendale - La Societa' tutelera' i propri diritti a termine di legge.

Progressiva chilometrica	N.
Comuni	
Province	
Impianti	TIPO - N. - PROGR. km      TIPO - N. - ESISTENTE
Attraversamenti	TIPOLOGIA ATTRAVERSATA (SS n. **, corso d'acqua, ferrovia, ecc.)
Strade - Piste	ADEGUAMENTI STRADE      STRADE PROVVISORIE
Depositi provvisori - Piazzole	DEPOSITI TEMPORANEI      Dn
Fascia di lavoro	ALLARGATA