



Metanodotto:

**MET. SERGNANO-MORTARA  
TRATTO CERVIGNANO-MORTARA  
DN 750 (30"), MOP 70 bar**

Dis.	<b>J01811-PPL-DW-300-0037</b>			
Comm.				
Revisioni	00			

Foglio  
**1**  
di 62

Rimozione condotta esistente  
**DOCUMENTAZIONE FOTOGRAFICA**

- |            |   |
|------------|---|
| FOTO n. 1  | Trappola – P.I.D.I. n. 1 in comune di Cervignano  |
| FOTO n. 2  | Percorrenza aree agricole localita' "Cascina Luigia"  |
| FOTO n. 3  | Percorrenza risaie localita' "Cascina Luigia"   |
| FOTO n. 4  | Percorrenza risaie in prossimita' della Roggia Boccona  |
| FOTO n. 5  | Percorrenza aree incolte in prossimita' della Roggia Rigoletta  |
| FOTO n. 6  | Percorrenza aree agricole in prossimita' della Roggia Molina  |
| FOTO n. 7  | Attraversamento Canale della Muzza  |
| FOTO n. 8  | Percorrenza aree agricole localita' "Cascina Sabbione"  |
| FOTO n. 9  | Percorrenza aree agricole verso localita' "Cascina Isola Balba"   |
| FOTO n. 10 | P.I.D.I. n. 2   |
| FOTO n. 11 | Ultimo tratto di parallelismo con la condotta esistente DN 1200 (48") e con la condotta in progetto DN 1400 (56") |
| FOTO n. 12 | Abbandono del parallelismo con la condotta esistente DN 1200 (48") e con la condotta in progetto DN 1400 (56")    |
| FOTO n. 13 | Percorrenza aree agricole verso S.P. n. 28  |
| FOTO n. 14 | Percorrenza aree agricole localita' "Casalmaiocco"  |
| FOTO n. 15 | Percorrenza aree agricole localita' "Sordio"  |
| FOTO n. 16 | Percorrenza risaie verso S.S. n. 9  |
| FOTO n. 17 | Percorrenza risaie localita' "Cascina Lagorina"   |
| FOTO n. 18 | P.I.L. n. 3   |
| FOTO n. 19 | Avvicinamento alla F.S. Milano-Bologna  |
| FOTO n. 20 | P.I.L. n. 4   |
| FOTO n. 21 | Percorrenza terrazzo alluvionale Fiume Lambro   |
| FOTO n. 22 | Attraversamento Fiume Lambro  |
| FOTO n. 23 | Percorrenza aree incolte  |
| FOTO n. 24 | P.I.D.I. n. 5   |
| FOTO n. 25 | Percorrenza risaie localita' "Fornaci"  |
| FOTO n. 26 | Percorrenza aree agricole   |
| FOTO n. 27 | Percorrenza aree agricole   |
| FOTO n. 28 | Percorrenza aree agricole verso la Roggia Carpana   |
| FOTO n. 29 | Percorrenza aree agricole localita' "Cascina Lassi"   |
| FOTO n. 30 | Percorrenza aree agricole   |



Metanodotto:

**MET. SERGNANO-MORTARA  
TRATTO CERVIGNANO-MORTARA  
DN 750 (30"), MOP 70 bar**

Dis.	<b>J01811-PPL-DW-300-0037</b>			
Comm.				
Revisioni	00			

Foglio  
**2**  
di 62

Rimozione condotta esistente  
**DOCUMENTAZIONE FOTOGRAFICA**

- FOTO n. 31 Percorrenza risaie verso localita' "Cascina Colnago"
- FOTO n. 32 Ripresa del parallelismo con la condotta in progetto DN 1400
- FOTO n. 33 Passaggio in prossimita' di un impianto esistente
- FOTO n. 34 Percorrenza aree incolte localita' "Cascina Faina"
- FOTO n. 35 Percorrenza risaie
- FOTO n. 36 Avvicinamento alla localita' "Marianna"
- FOTO n. 37 Avvicinamento alla periferia di Landriano
- FOTO n. 38 P.I.D.I. - P.I.L. n. 6
- FOTO n. 39 Avvicinamento al Fiume Lambro Meridionale
- FOTO n. 40 Attraversamento Fiume Lambro Meridionale
- FOTO n. 41 Abbandono del parallelismo con la condotta DN 1400 in progetto
- FOTO n. 42 Percorrenza risaie localita' "Cavagnera"
- FOTO n. 43 Percorrenza risaie verso la Roggia Speziana
- FOTO n. 44 Avvicinamento alla localita' "Campomorto"
- FOTO n. 45 Passaggio in localita' "Campomorto"
- FOTO n. 46 Avvicinamento alla S.P. n. 205
- FOTO n. 47 Percorrenza risaie localita' "Casatico"
- FOTO n. 48 Percorrenza aree incolte verso la Roggia Colombana
- FOTO n. 49 Avvicinamento al P.I.L. n. 7
- FOTO n. 50 P.I.L. n. 7
- FOTO n. 51 P.I.L. n. 8
- FOTO n. 52 Percorrenza risaie localita' "Casirate Olona"
- FOTO n. 53 Scostamento rispetto alla condotta in progetto DN 1400 localita' "Cassina Maggiore"
- FOTO n. 54 Passaggio all'interno dell'Agroittica Acqua e Sole SPA
- FOTO n. 55 Percorrenza aree boscate
- FOTO n. 56 Passaggio in aree boscate verso localita' "Baselica Bologna"
- FOTO n. 57 Percorrenza risaie localita' "Ronchetto"
- FOTO n. 58 Avvicinamento alla S.S. n. 35 localita' "Ronchetto"
- FOTO n. 59 Attraversamento del Naviglio di Pavia
- FOTO n. 60 Attraversamento del Navigliaccio



Metanodotto:

**MET. SERGNANO-MORTARA  
TRATTO CERVIGNANO-MORTARA  
DN 750 (30"), MOP 70 bar**

Dis.	<b>J01811-PPL-DW-300-0037</b>			
Comm.				
Revisioni	00			

Foglio  
**3**  
di 62

Rimozione condotta esistente  
**DOCUMENTAZIONE FOTOGRAFICA**

- FOTO n. 61 Percorrenza area SIC
- FOTO n. 62 Avvicinamento alla S.P. n. 22
- FOTO n. 63 Ripresa del parallelismo con la condotta DN 1200 esistente e DN 1400 in progetto
- FOTO n. 64 Percorrenza risaie e aree boscate
- FOTO n. 65 Avvicinamento all'impianto P.I.D.I. n. 9
- FOTO n. 66 P.I.D.I. n. 9
- FOTO n. 67 Ripresa del parallelismo dopo l'attraversamento dell'Autostrada A4
- FOTO n. 68 Percorrenza risaie verso localita' "Papiago"
- FOTO n. 69 Allontanamento dalla condotta in progetto DN 1400 localita' "Papiago"
- FOTO n. 70 Percorrenza risaie verso le Rogge Bergonza e Tolentina
- FOTO n. 71 Percorrenza risaie verso S.P. n. 11
- FOTO n. 72 Percorrenza aree piantumate localita' "Casorate Primo"
- FOTO n. 73 Passaggio in area recintata
- FOTO n. 74 Avvicinamento alla S.P. n. 190
- FOTO n. 75 Percorrenza aree coltivate e boscate
- FOTO n. 76 Attraversamento Naviglio di Bereguardo
- FOTO n. 77 Ripresa del parallelismo con la condotta in progetto DN 1400
- FOTO n. 78 Attraversamento area piantumata
- FOTO n. 79 Avvicinamento alla S.S. n. 526
- FOTO n. 80 Percorrenza risaie
- FOTO n. 81 Discesa verso il terrazzo alluvionale del Fiume Ticino
- FOTO n. 82 P.I.L. n. 10
- FOTO n. 83 Percorrenza risaie localita' "C.na Cantarana"
- FOTO n. 84 Attraversamento Fiume Ticino
- FOTO n. 85 Attraversamento area golenale del Fiume Ticino
- FOTO n. 86 Attraversamento area gonale del Fiume Ticino
- FOTO n. 87 Percorrenza area incolta localita' "C. Pralimone"
- FOTO n. 88 Percorrenza risaie localita' "C. Carraraia"
- FOTO n. 89 Risalita lungo il terrazzo alluvionale localita' "Molino della Scala"
- FOTO n. 90 Passaggio all'interno di una marcita localita' "Sforzesca"



Metanodotto:

**MET. SERGNANO-MORTARA  
TRATTO CERVIGNANO-MORTARA  
DN 750 (30"), MOP 70 bar**

Dis.	<b>J01811-PPL-DW-300-0037</b>			
Comm.				
Revisioni	00			

Foglio  
**4**  
di 62

Rimozione condotta esistente  
**DOCUMENTAZIONE FOTOGRAFICA**

- FOTO n. 91 Percorrenza aree incolte
- FOTO n. 92 Risalita verso localita' "Casa Cavonzo"
- FOTO n. 93 Percorrenza risaie
- FOTO n. 94 Percorrenza risaie verso il Cavo Marcellino
- FOTO n. 95 Percorrenza risaie verso la Roggia Nuova di Borgo S. Siro
- FOTO n. 96 P.I.D.I. n. 11
- FOTO n. 97 Percorrenza risaie
- FOTO n. 98 Percorrenza risaie verso il Cavo della Torrazza
- FOTO n. 99 Percorrenza risaie verso localita' "Casa Nuova"
- FOTO n. 100 Avvicinamento al Torrente Terdoppio
- FOTO n. 101 Attraversamento Torrente Terdoppio
- FOTO n. 102 Percorrenza risaie
- FOTO n. 103 Percorrenza risaie
- FOTO n. 104 Avvicinamento al Canale Subdiramatore Sinistro del Canale Cavour
- FOTO n. 105 Attraversamento Canale Subdiramatore sinistro del Canale Cavour
- FOTO n. 106 Attraversamento Naviglio Longosco
- FOTO n. 107 Percorrenza risaie
- FOTO n. 108 Percorrenza risaie verso localita' "Garbana"
- FOTO n. 109 Ripresa del parallelismo con la condotta in progetto DN 1400
- FOTO n. 110 Momentaneo allontanamento dalla condotta DN 1200 esistente e dalla condotta DN 1400 in progetto
- FOTO n. 111 Ripresa del parallelismo
- FOTO n. 112 Percorrenza risaie
- FOTO n. 113 P.I.D.I. n. 12
- FOTO n. 114 Attraversamento Subdiramatore destro del Canale Cavour
- FOTO n. 115 Impianto di Mortara n. 13 (Trappola – Regolazione)

## LEGENDA:



Metanodotti da porre fuori esercizio e rimuovere




Metanodotti in progetto



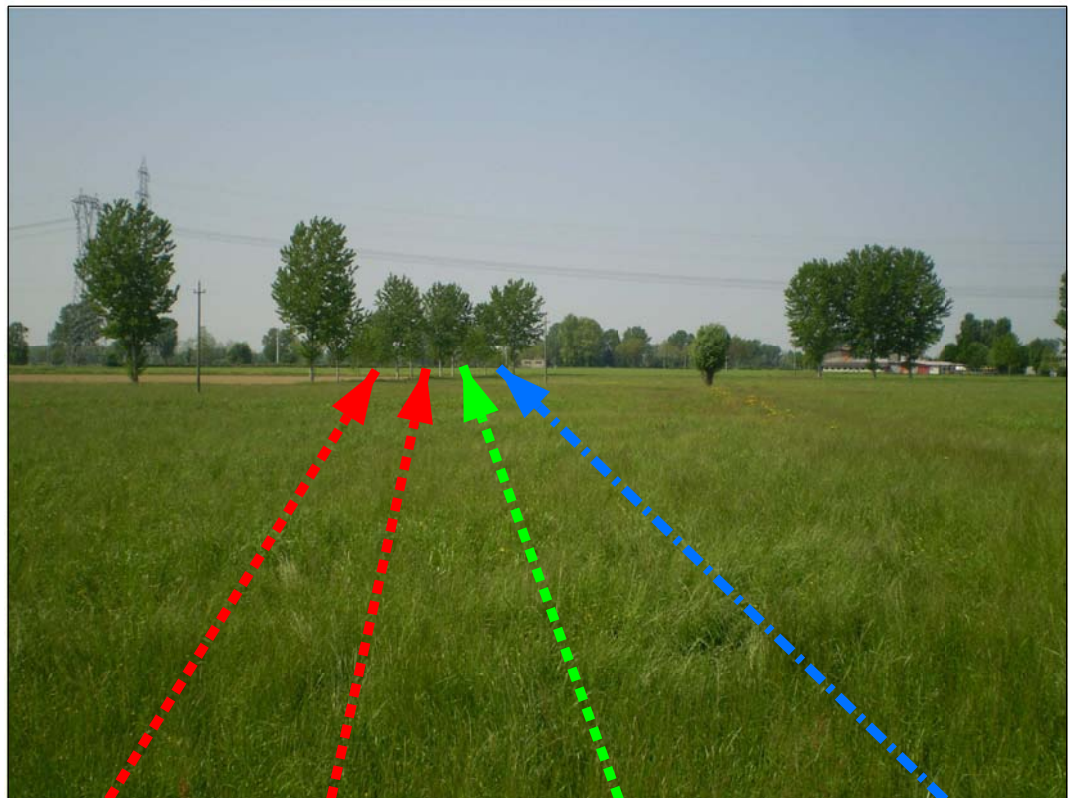
Metanodotti in esercizio

## FOTO n. 1




Trappola – P.I.D.I. n. 1 in comune di Cervignano

## FOTO n. 2




Percorrenza aree agricole localita' "Cascina Luigia"

Il presente disegno e' di proprieta' aziendale - La Societa' tutelera' i propri diritti a termine di legge.


**FOTO n. 3**

Percorrenza risaie localita' "Cascina Luigia"


**FOTO n. 4**

Percorrenza risaie in prossimita' della Roggia Boccona

Il presente disegno e' di proprieta' aziendale - La Societa' tutelera' i propri diritti a termine di legge.

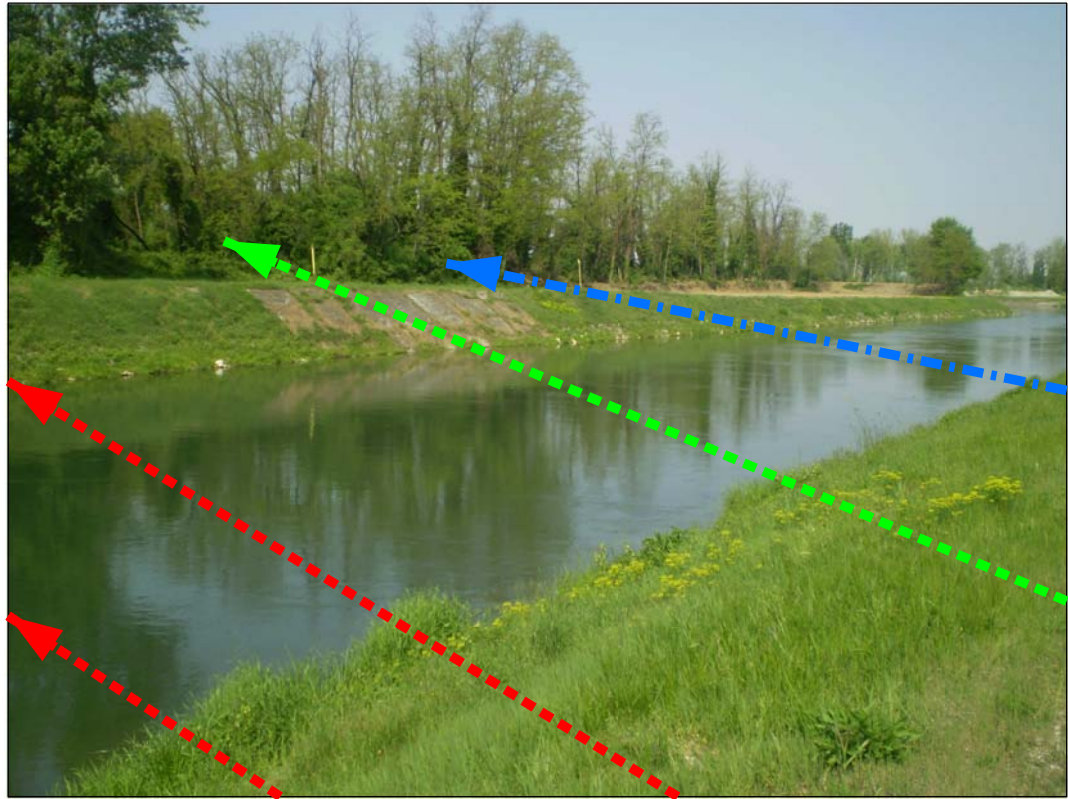
**FOTO n. 5**

Percorrenza aree incolte in prossimita' della Roggia Rigoletta


**FOTO n. 6**

Percorrenza aree agricole in prossimita' della Roggia Molina

Il presente disegno e' di proprieta' aziendale - La Societa' tutelera' i propri diritti a termine di legge.

**FOTO n. 7**

Attraversamento Canale della Muzza

**FOTO n. 8**

Percorrenza aree agricole localita' "Cascina Sabbione"

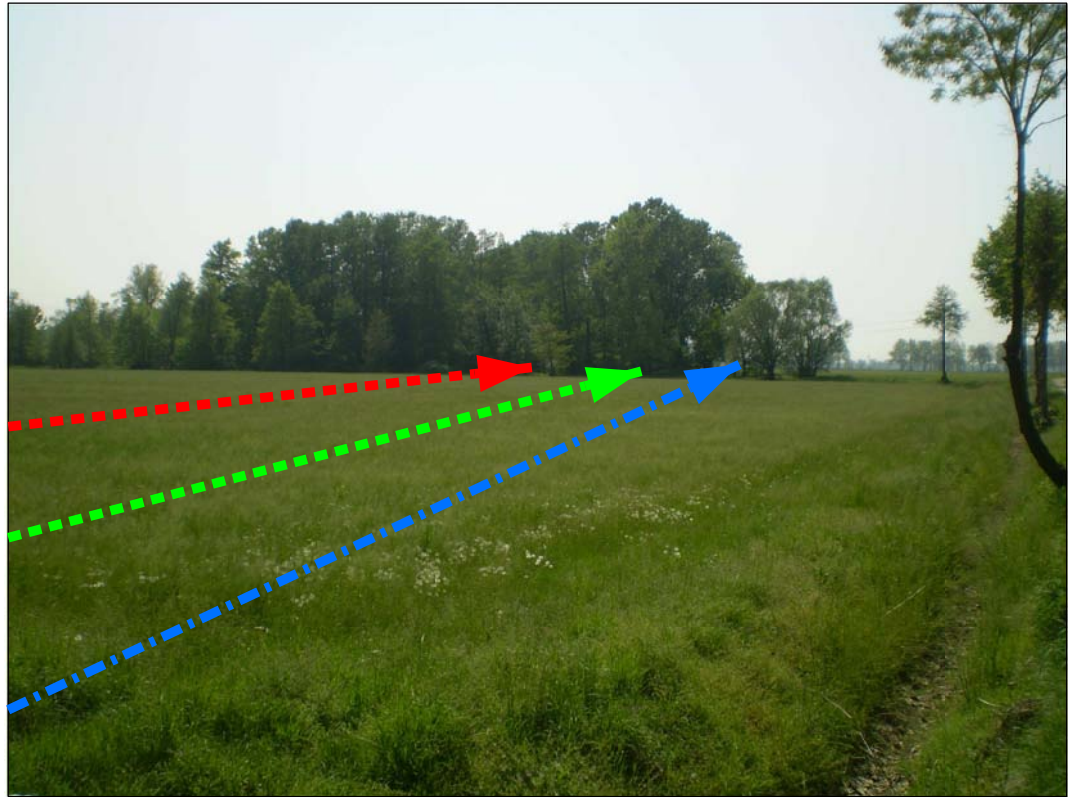


**FOTO n. 9**

Percorrenza aree agricole verso localita' "Cascina Isola Balba"

**FOTO n. 10**

P.I.D.I. n. 2

**FOTO n. 11**

Ultimo tratto di parallelismo con la condotta esistente DN 1200 (48") e con la condotta in progetto DN 1400 (56")

**FOTO n. 12**

Abbandono del parallelismo con la condotta esistente DN 1200 (48") e con la condotta in progetto DN 1400 (56")

**FOTO n. 13**

Percorrenza aree agricole verso S.P. n. 28

**FOTO n. 14**


Percorrenza area agricole localita' "Casalmiocco"

**FOTO n. 15**

Percorrenza aree agricole localita' "Sordio"

**FOTO n. 16**

Percorrenza risaie verso S.S. n. 9

**FOTO n. 17**

Percorrenza risaie localita' "Cascina Lagorina"

**FOTO n. 18**


P.I.L. n. 3

**FOTO n. 19**

Avvicinamento alla F.S. Milano-Bologna

**FOTO n. 20**


P.I.L. n. 4

**FOTO n. 21**

Percorrenza terrazzo alluvionale Fiume Lambro

**FOTO n. 22**

Attraversamento Fiume Lambro


**FOTO n. 23**

Percorrenza aree incolte


**FOTO n. 24**

P.I.D.I. n. 5



**FOTO n. 25**


Percorrenza risaie localita' "Fornaci"

**FOTO n. 26**


Percorrenza aree agricole

**FOTO n. 27**


Percorrenza aree agricole

**FOTO n. 28**

Percorrenza aree agricole verso la Roggia Carpiana

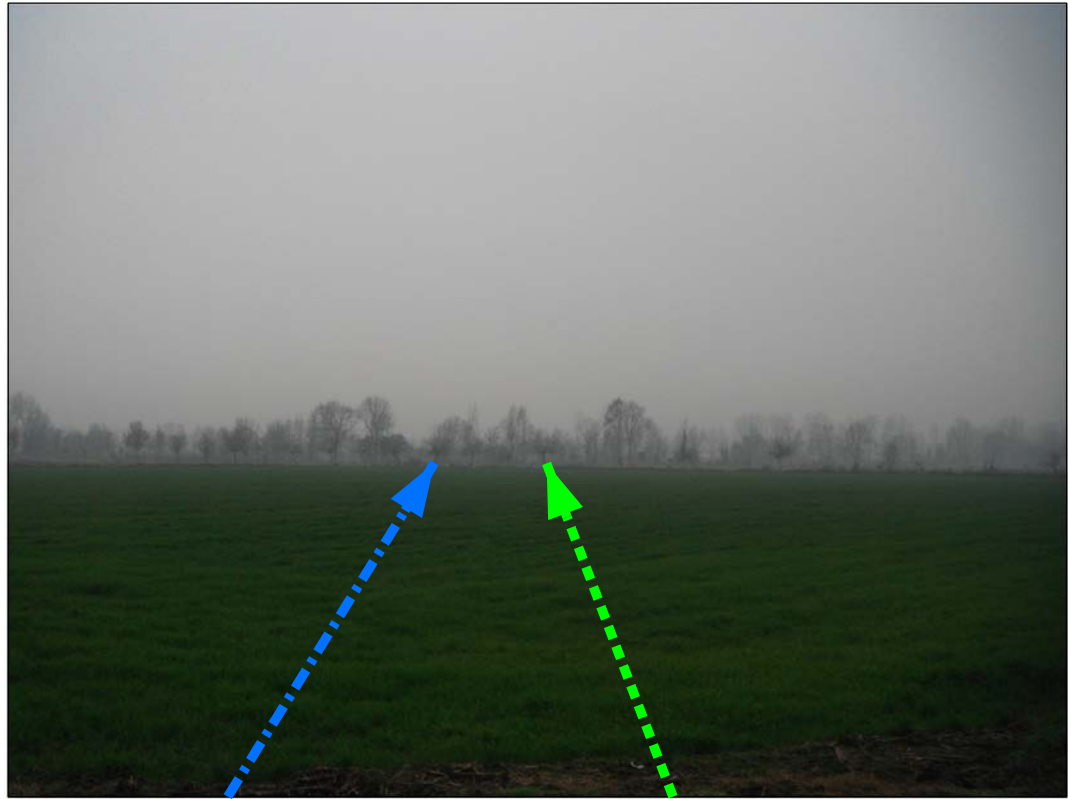
**FOTO n. 29**

Percorrenza aree agricole localita' "Cascina Lassi"

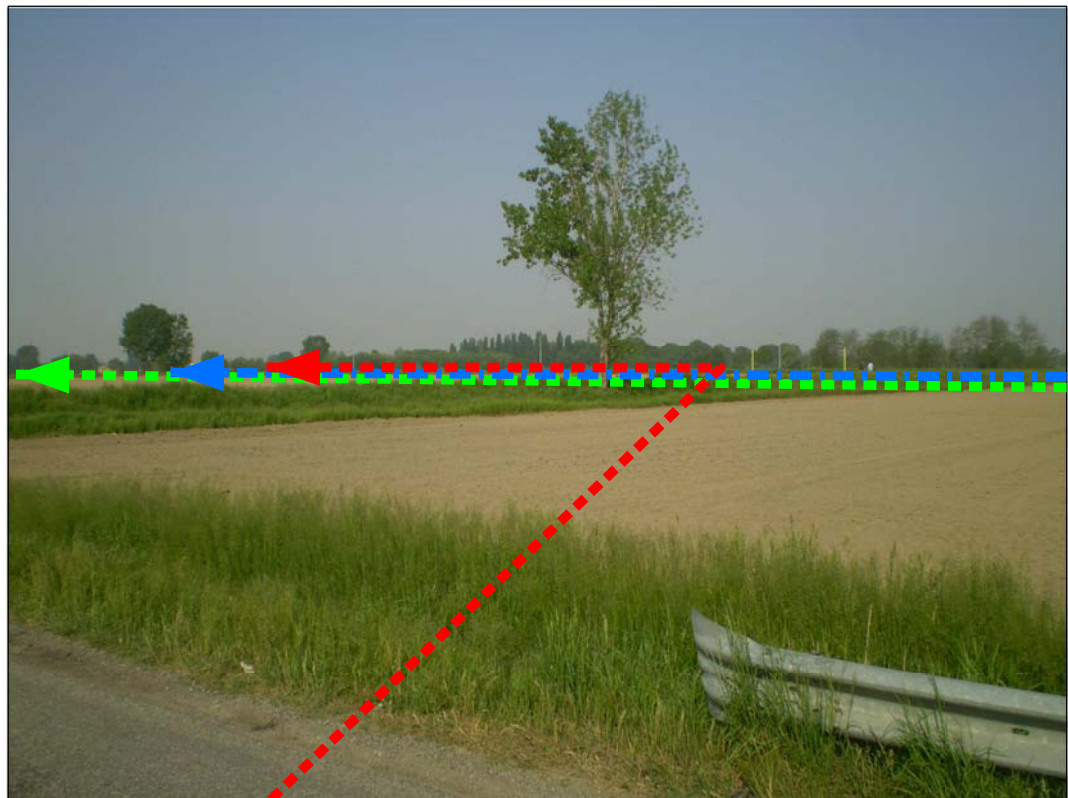
**FOTO n. 30**

Percorrenza aree agricole


Il presente disegno e' di proprieta' aziendale - La Societa' tutelera' i propri diritti a termine di legge.

**FOTO n. 31**


Percorrenza risaie verso localita' "Cascina Colnago"

**FOTO n. 32**


Ripresa del parallelismo con la condotta in progetto DN 1400

**FOTO n. 33**


Passaggio in prossimita' di un impianto esistente

**FOTO n. 34**

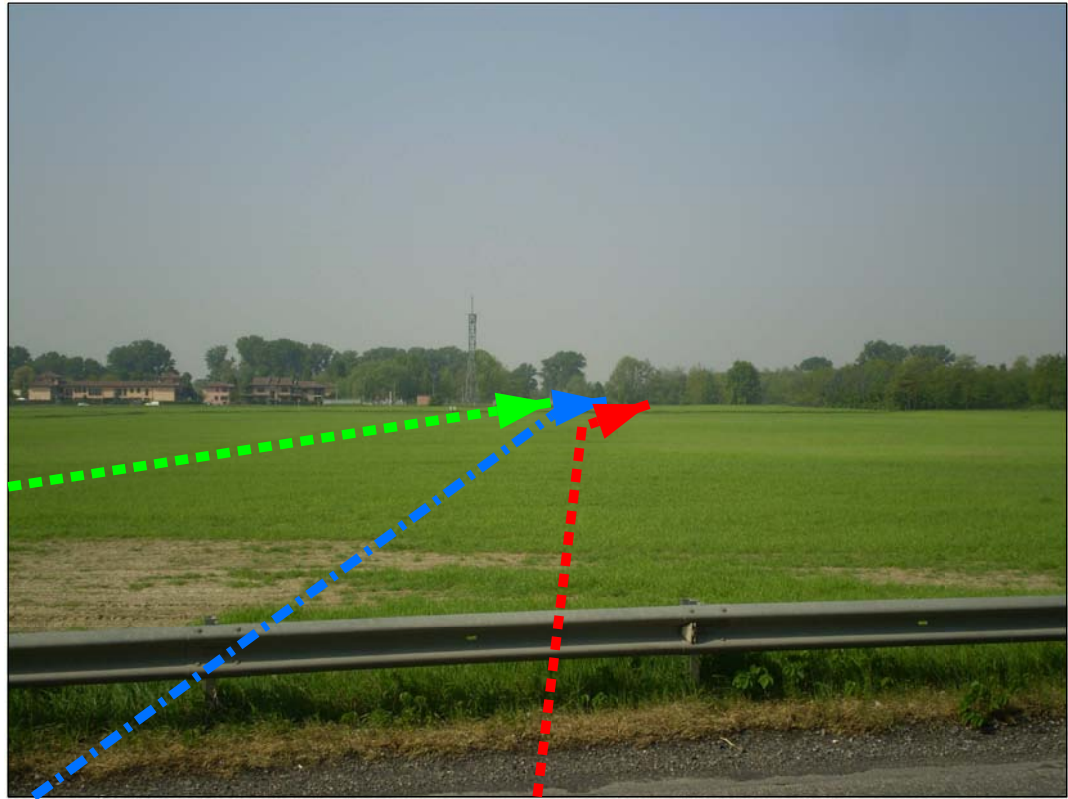
Percorrenza aree incolte localita' "Cascina Faina"

**FOTO n. 35**


Percorrenza risaie

**FOTO n. 36**


Avvicinamento localita' "Marianna"

**FOTO n. 37**

Avvicinamento alla periferia di Landriano

**FOTO n. 38**

P.I.D.I. – P.I.L. n. 6

**FOTO n. 39**

Avvicinamento al Fiume Lambro Meridionale

**FOTO n. 40**

Attraversamento Fiume Lambro Meridionale



**FOTO n. 41**

Abbandono del parallelismo con la condotta DN 1400 in progetto

**FOTO n. 42**

Percorrenza risaie localita' "Cavagnera"

Il presente disegno e' di proprieta' aziendale - La Societa' tutelera' i propri diritti a termine di legge.

**FOTO n. 43**

Percorrenza risaie verso la Roggia Speziana

**FOTO n. 44**

Avvicinamento alla localita' "Campomorto"

Il presente disegno e' di proprieta' aziendale - La Societa' tutelera' i propri diritti a termine di legge.


**FOTO n. 45**

Passaggio in localita' "Campomorto"


**FOTO n. 46**

Avvicinamento alla S.P. n. 205

Il presente disegno e' di proprieta' aziendale - La Societa' tutelera' i propri diritti a termine di legge.

**FOTO n. 47**


Percorrenza risaie localita' "Casatico"

**FOTO n. 48**

Percorrenza aree incolte verso la Roggia Colombana

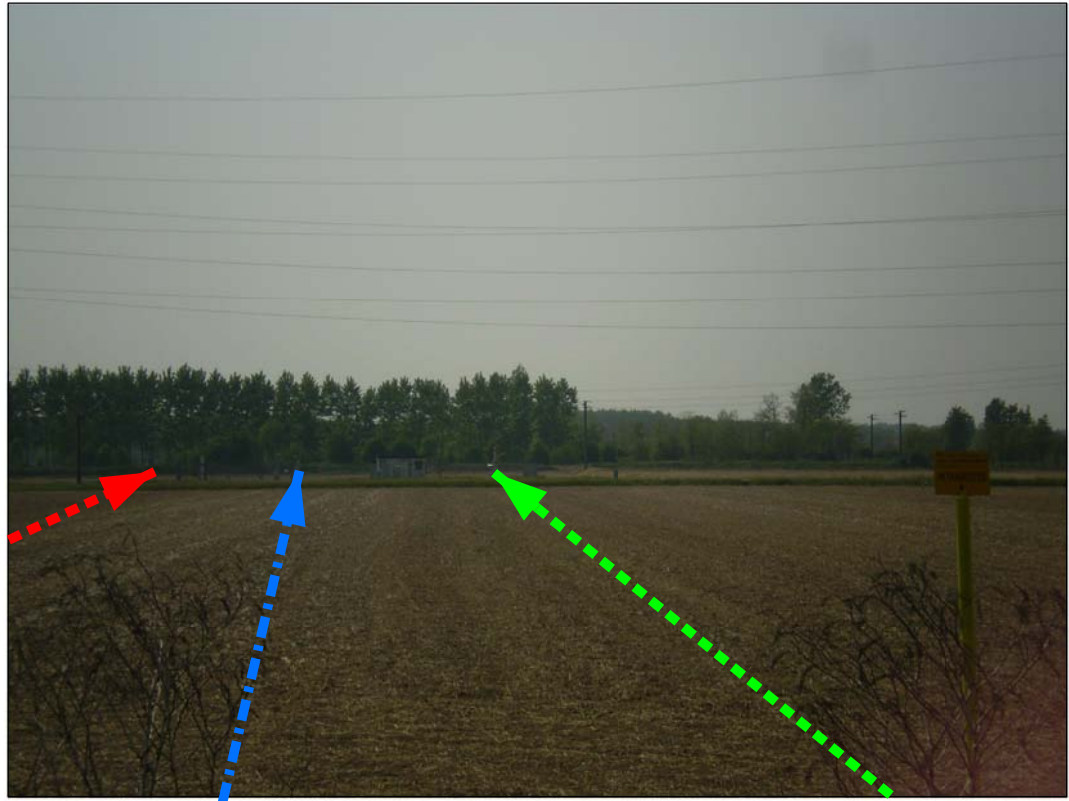
**FOTO n. 49**

Avvicinamento al P.I.L. n. 7

**FOTO n. 50**


P.I.L. n. 7

## FOTO n. 51



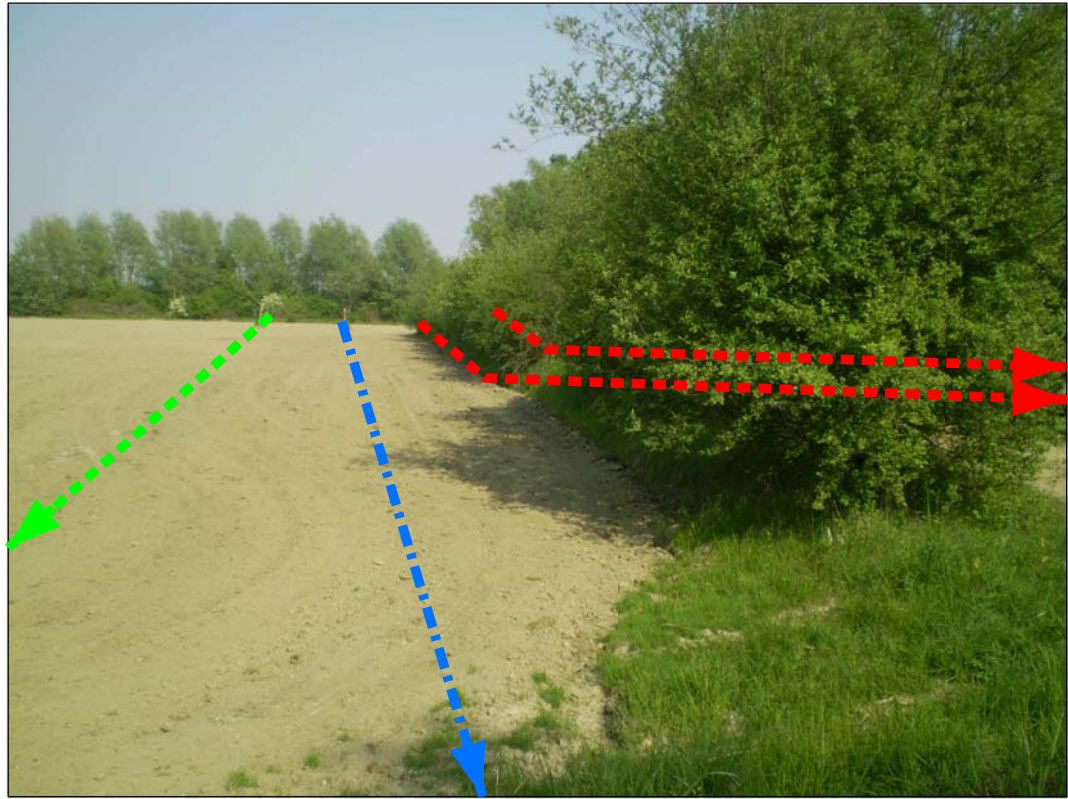
P.I.L. n. 8

## FOTO n. 52




Percorrenza risaie localita' "Casirate Olona"


Il presente disegno e' di proprieta' aziendale - La Societa' tutelera' i propri diritti a termine di legge.

**FOTO n. 53**

Scostamento rispetto alla condotta in progetto DN 1400 localita' "Cassina Maggiore"

**FOTO n. 54**

Passaggio all'interno dell'Agroittica Acqua e Sole SPA


**FOTO n. 55**

Percorrenza aree boscate

**FOTO n. 56**

Passaggio in aree boscate verso localita' "Baselica Bologna"




**FOTO n. 57**

Percorrenza risaie localita' "Ronchetto"

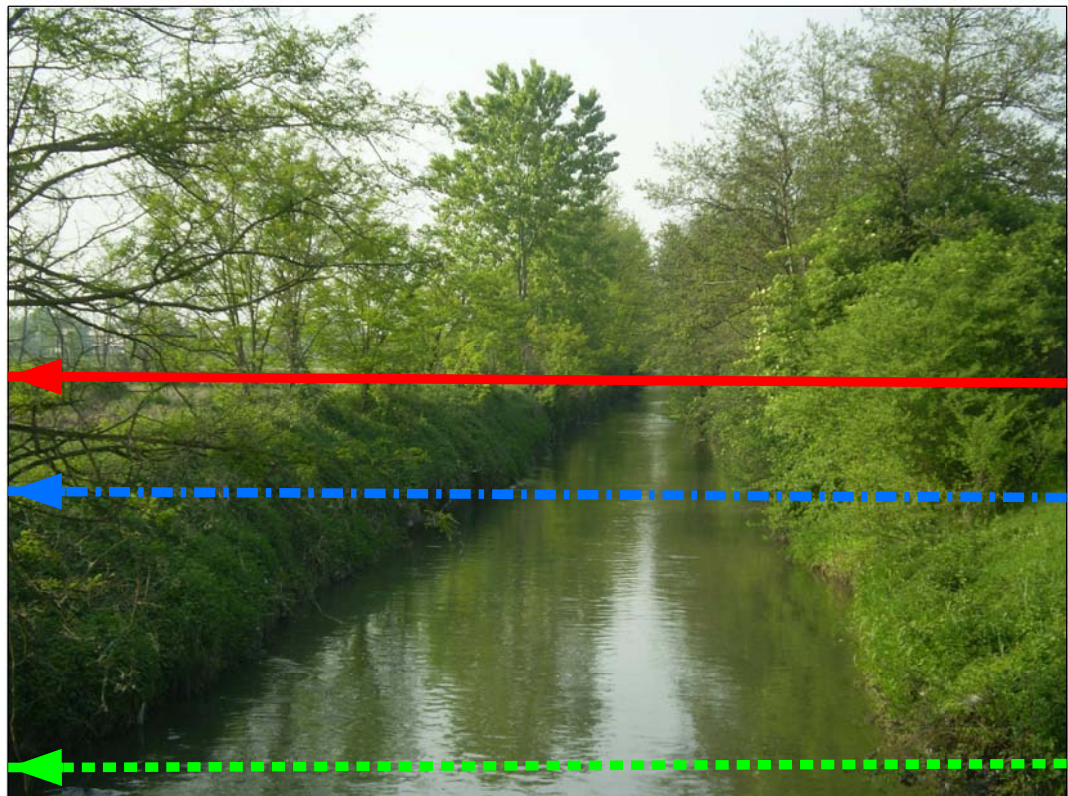
**FOTO n. 58**

Avvicinamento alla S.S. n. 35 localita' "Ronchetto"

Il presente disegno e' di proprieta' aziendale - La Societa' tutelera' i propri diritti a termine di legge.

**FOTO n. 59**

Attraversamento del Naviglio di Pavia

**FOTO n. 60**

Attraversamento del Navigliaccio

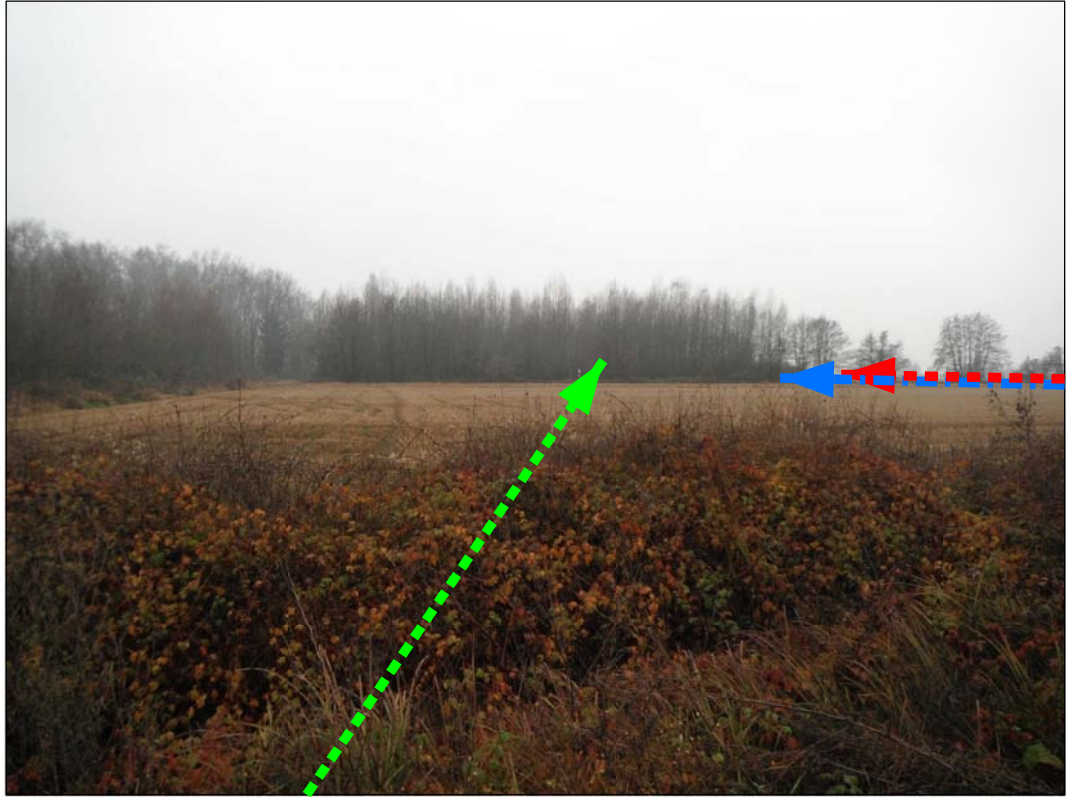
Il presente disegno e' di proprieta' aziendale - La Societa' tutelera' i propri diritti a termine di legge.

**FOTO n. 61**


Percorrenza area SIC

**FOTO n. 62**


Avvicinamento alla S.P. n. 22

**FOTO n. 63**


Ripresa del parallelismo con la condotta DN 1200 esistente e con la condotta DN 1400 in progetto

**FOTO n. 64**


Percorrenza risaie e aree boscate

**FOTO n. 65**


Avvicinamento all'impianto P.I.D.I. n. 9

**FOTO n. 66**

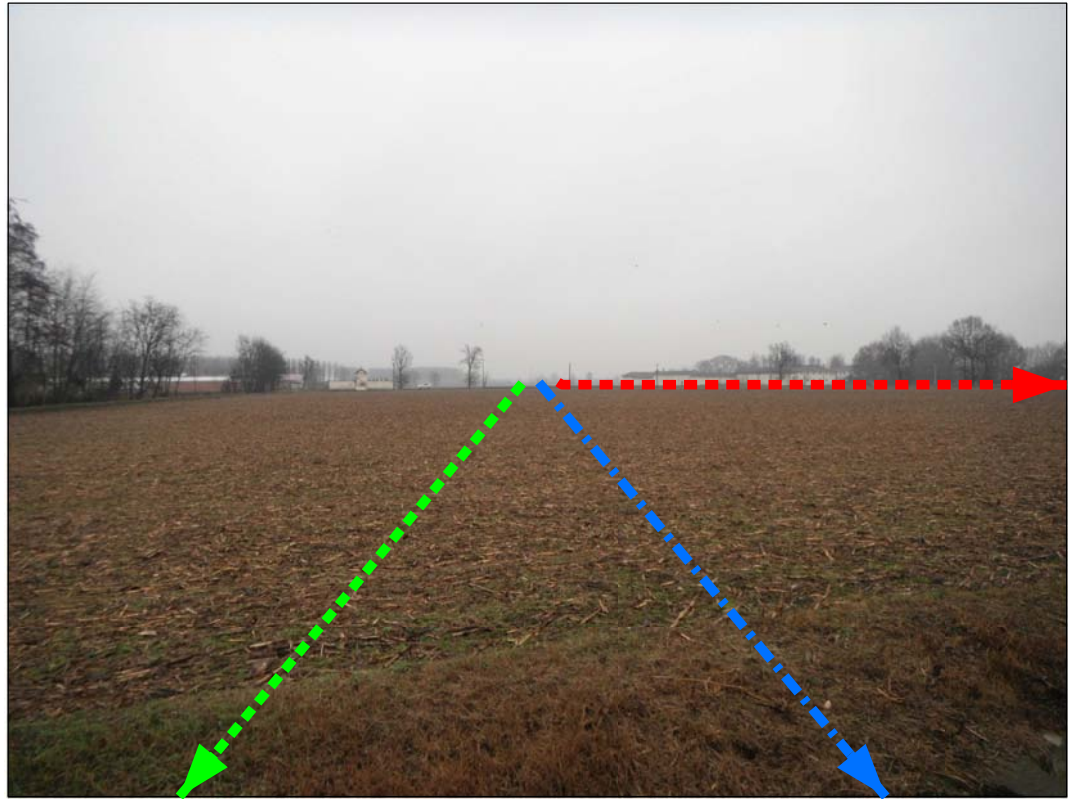
P.I.D.I. n. 9

**FOTO n. 67**

Ripresa del parallelismo dopo l'attraversamento dell'Autostrada A7

**FOTO n. 68**


Percorrenza risaie verso localita' "Papiago"

**FOTO n. 69**


Allontanamento dalla condotta in progetto DN 1400 localita' "Papiago"

**FOTO n. 70**

Percorrenza risaie verso le Rogge Bergonza e Tolentina


**FOTO n. 71**

Percorrenza risaie verso S.P. n. 11

**FOTO n. 72**

Percorrenza aree piantumate localita' "Casorate Primo"




**FOTO n. 73**

Passaggio in area recintata

**FOTO n. 74**

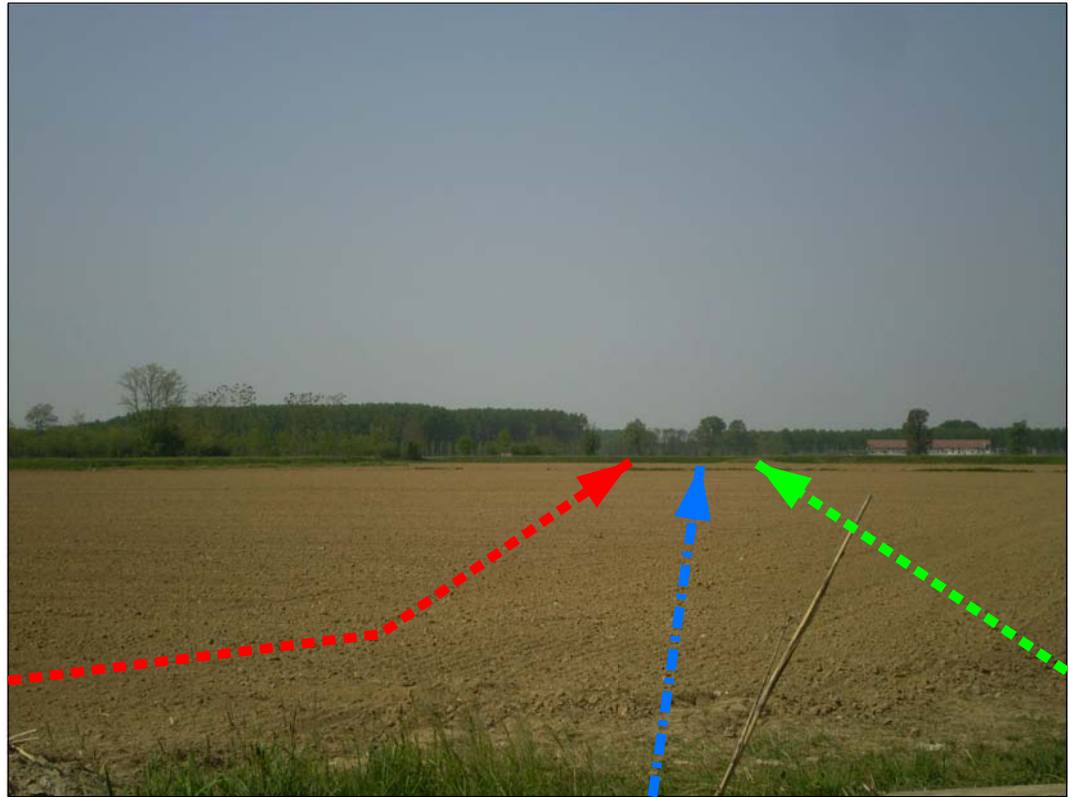
Avvicinamento alla S.P. n. 190

**FOTO n. 75**


Percorrenza aree coltivate e boscate

**FOTO n. 76**

Attraversamento Naviglio di Bereguardo


**FOTO n. 77**

Ripresa del parallelismo con la condotta in progetto DN 1400

**FOTO n. 78**


Attraversamento area piantumata

### FOTO n. 79




Avvicinamento alla S.S. n. 526

### FOTO n. 80



Percorrenza risaie

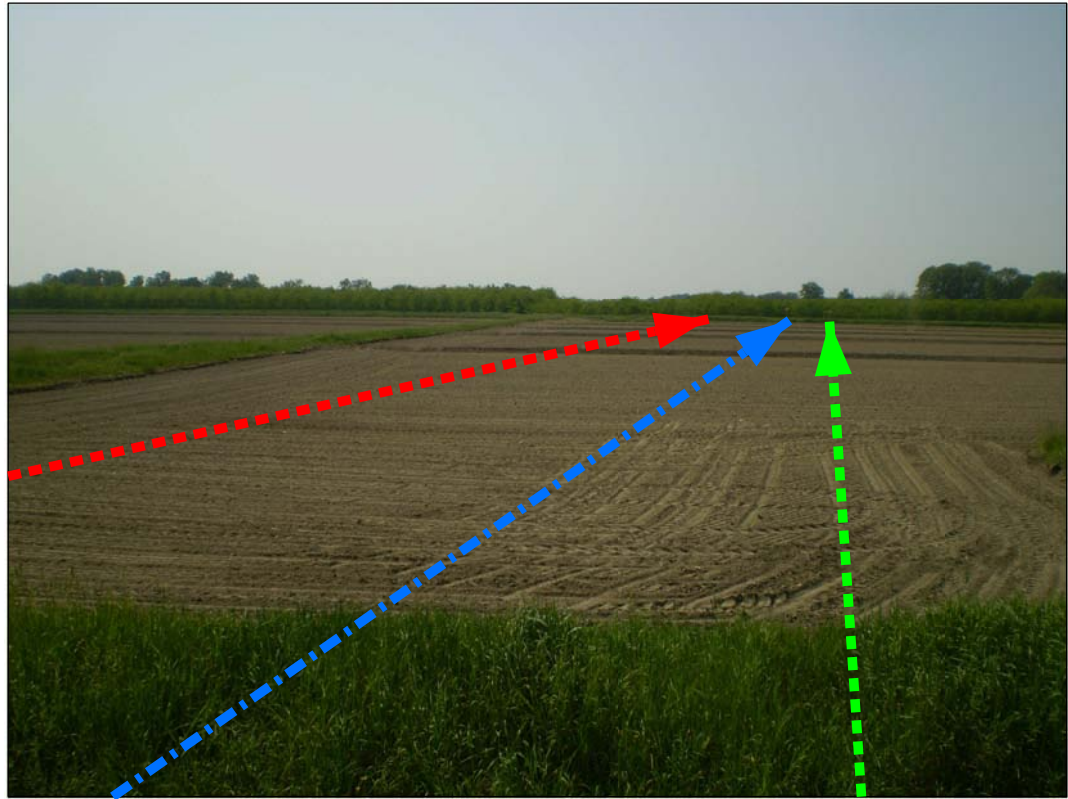
Il presente disegno e' di proprieta' aziendale - La Societa' tutelera' i propri diritti a termine di legge.

**FOTO n. 81**


Discesa verso il terrazzo alluvionale del Fiume Ticino

**FOTO n. 82**

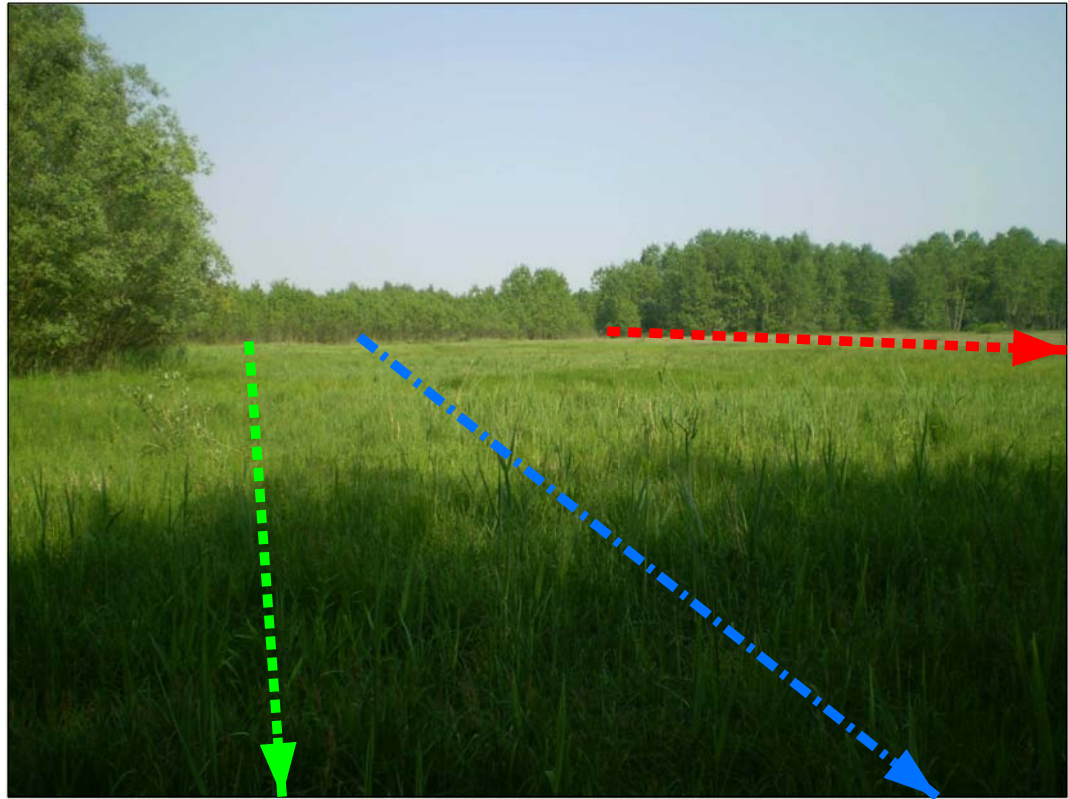
P.I.L. n. 10

**FOTO n. 83**

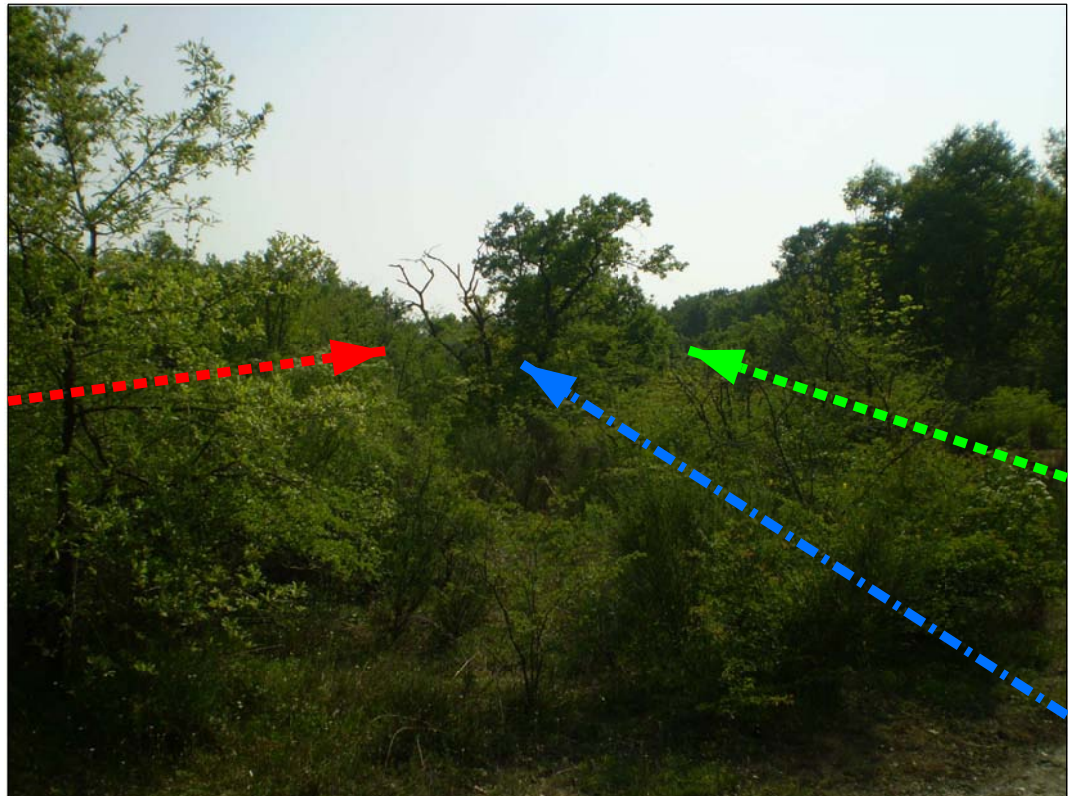
Percorrenza risaie localita' "C.na Cantarana"

**FOTO n. 84**

Attraversamento Fiume Ticino


**FOTO n. 85**

Attraversamento area golenale del Fiume Ticino

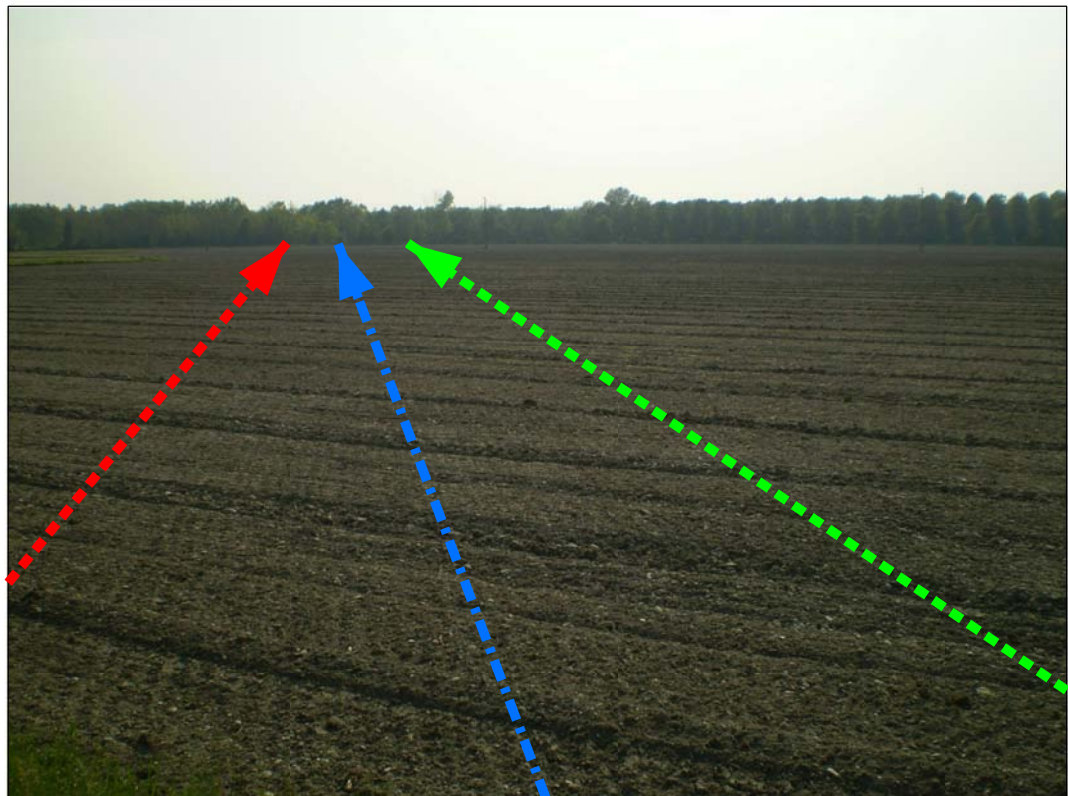
**FOTO n. 86**

Attraversamento area golenale del Fiume Ticino

Il presente disegno e' di proprieta' aziendale - La Societa' tutelera' i propri diritti a termine di legge.

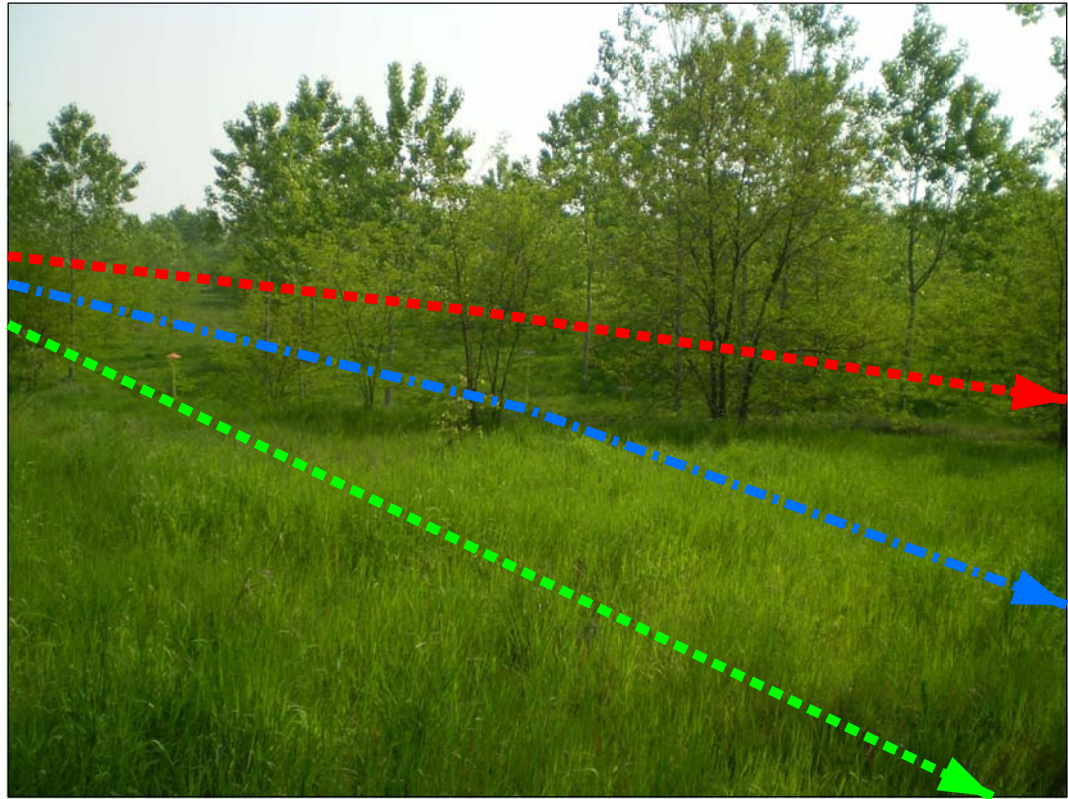
**FOTO n. 87**

Percorrenza area incolta localita' "C. Pralimone"


**FOTO n. 88**

Percorrenza risaie localita' "C. Carraraia"




**FOTO n. 89**

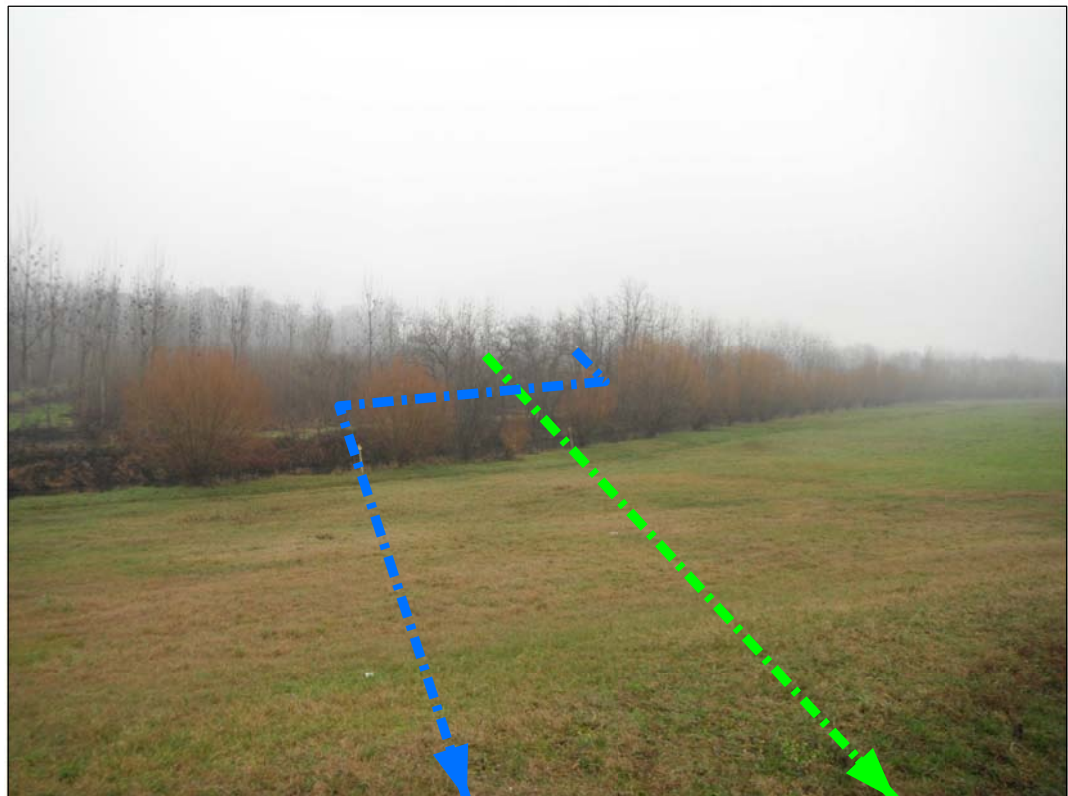
Risalita lungo il terrazzo alluvionale localita' "Molino della Scala"

**FOTO n. 90**


Passaggio all'interno di una marcita localita' "Sforzesca"

**FOTO n. 91**


Percorrenza aree incolte

**FOTO n. 92**

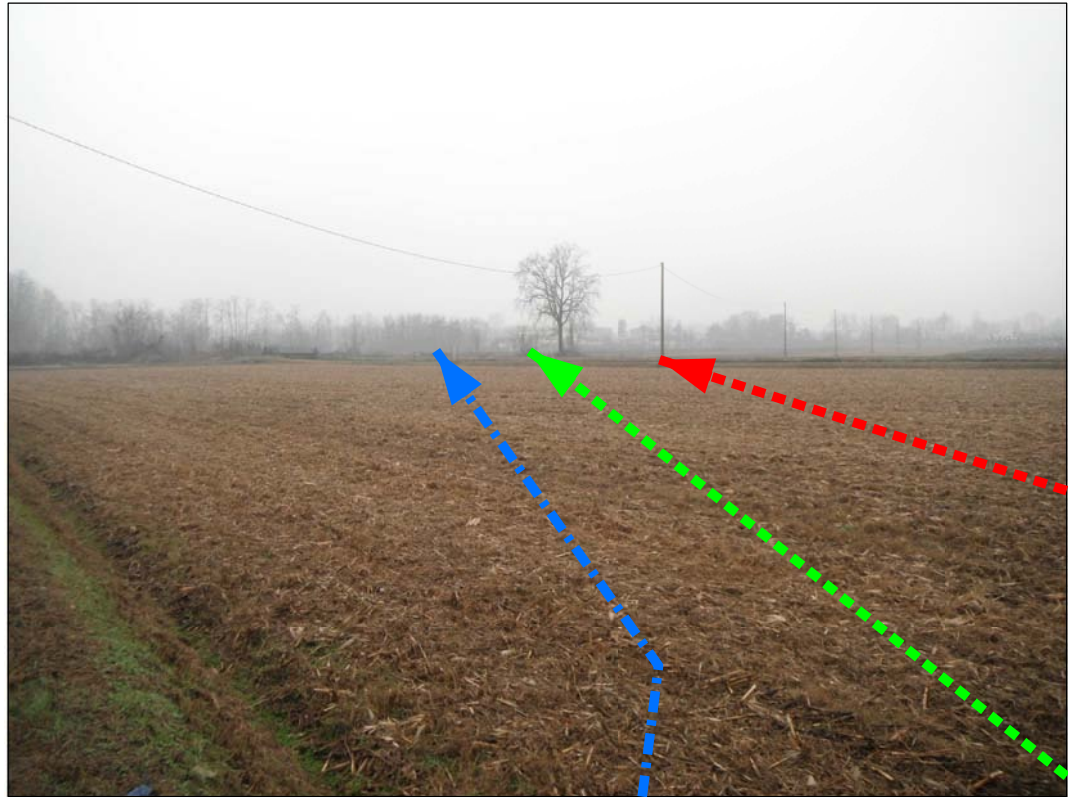
Risalita verso localita' "Casa Cavonzo"

**FOTO n. 93**

Percorrenza risaie

**FOTO n. 94**

Percorrenza risaie verso il Cavo Marcellino

**FOTO n. 95**

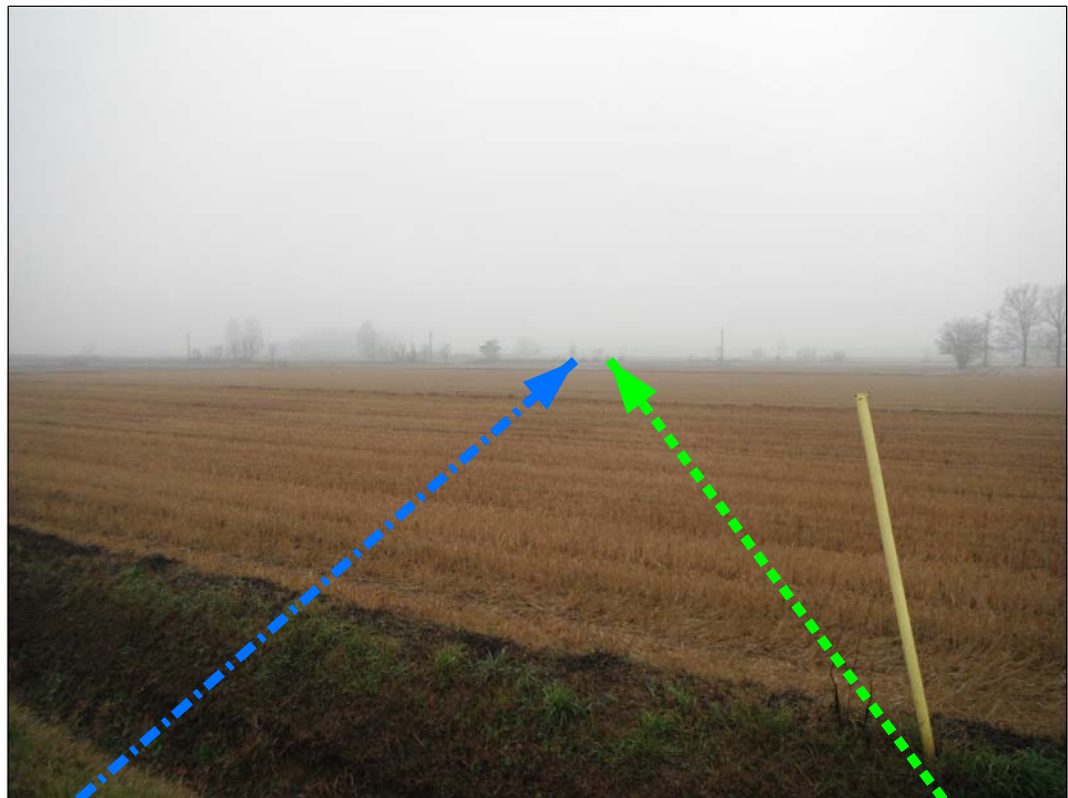
Percorrenza risaie verso la Roggia Nuova di Borgo S. Siro

**FOTO n. 96**

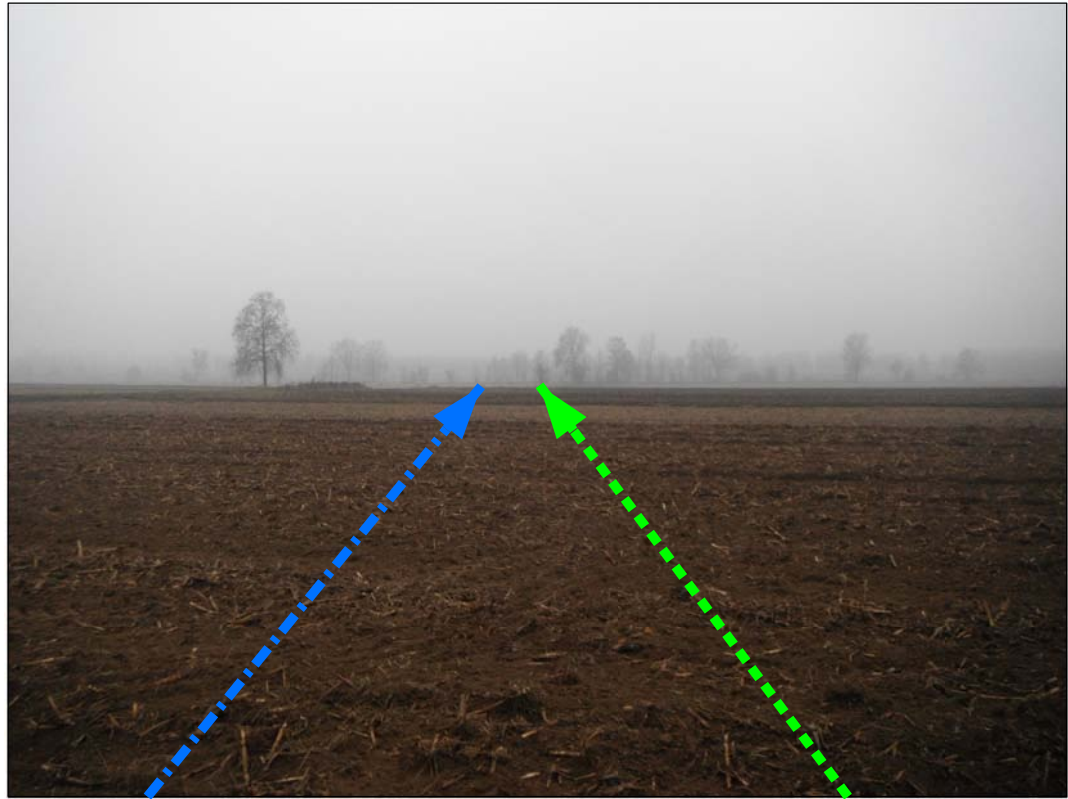
P.I.D.I. n. 11

**FOTO n. 97**

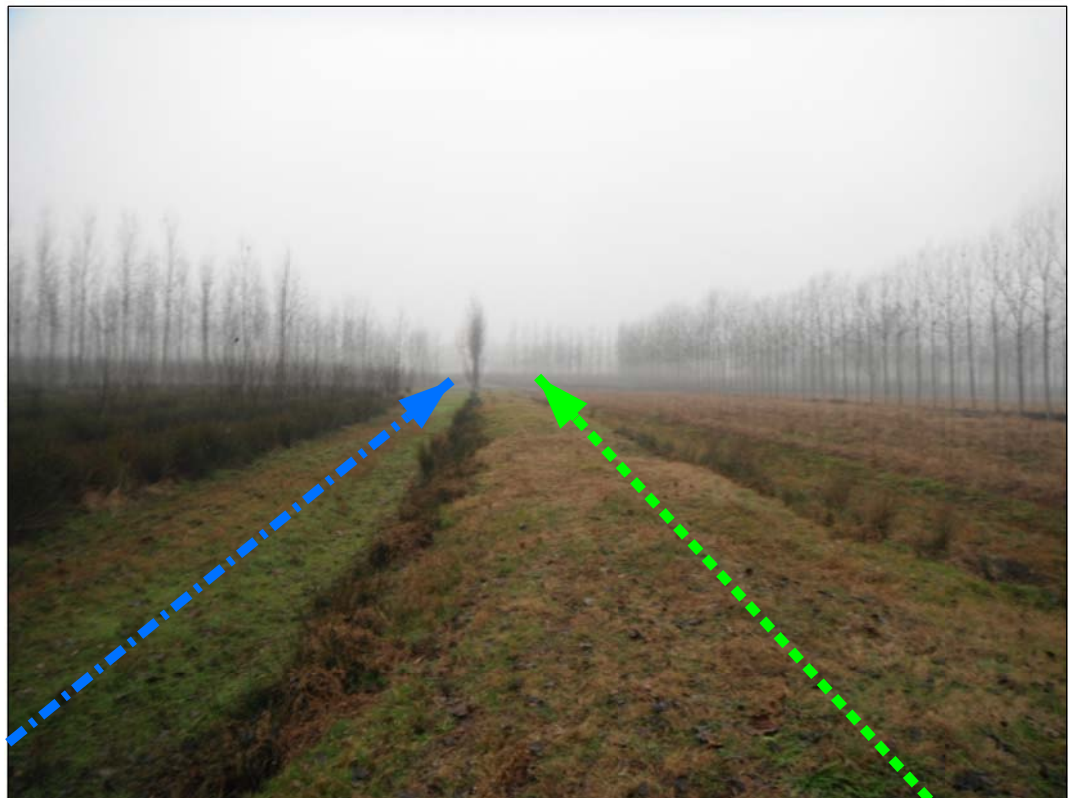
Percorrenza risaie

**FOTO n. 98**

Percorrenza risaie verso il Cavo della Torrazza

**FOTO n. 99**


Percorrenza risaie verso localita' "Casa Nuova"

**FOTO n. 100**

Avvicinamento al Torrente Terdoppio

**FOTO n. 101**


Attraversamento Torrente Terdoppio

**FOTO n. 102**

Percorrenza risaie

**FOTO n. 103**

Percorrenza risaie

**FOTO n. 104**

Avvicinamento al Canale Subdiramatore sinistro del Canale Cavour

Il presente disegno e' di proprieta' aziendale - La Societa' tutelera' i propri diritti a termine di legge.




**FOTO n. 105**

Attraversamento Canale Subdiramatore sinistro del Canale Cavour

**FOTO n. 106**

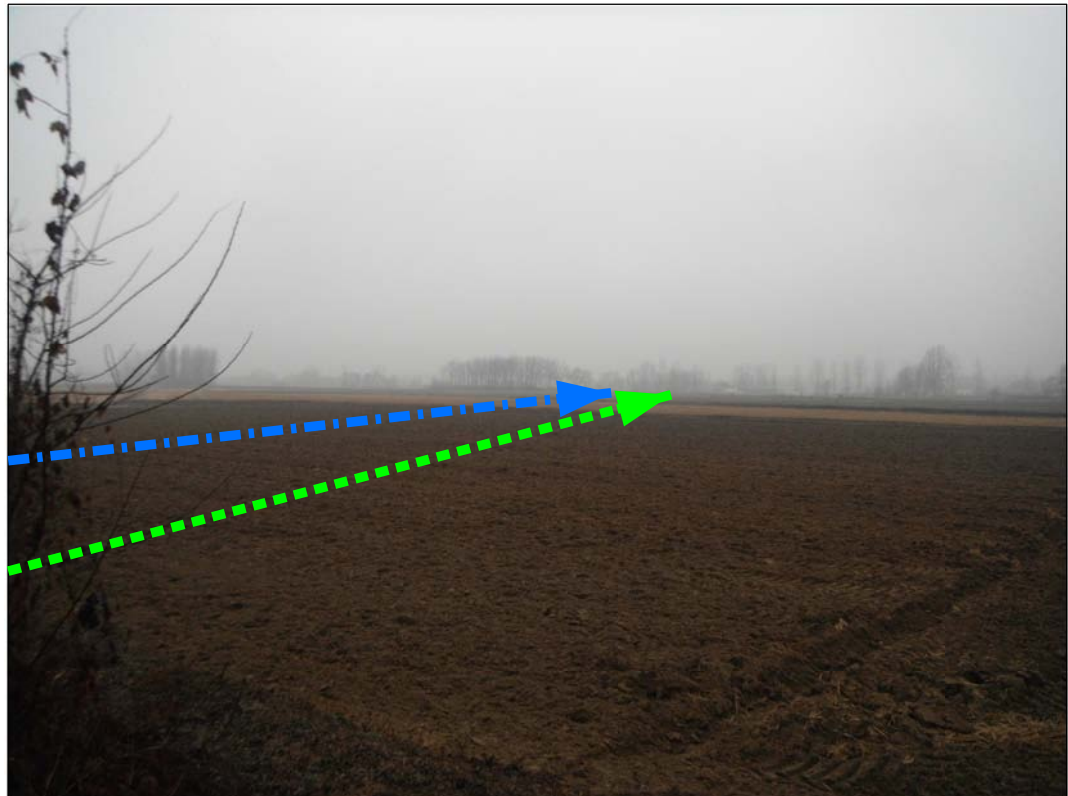
Attraversamento Naviglio Longosco

### FOTO n. 107



Percorrenza risaie

### FOTO n. 108



Percorrenza risaie localita' "Garbana"


Il presente disegno e' di proprieta' aziendale - La Societa' tutelera' i propri diritti a termine di legge.

**FOTO n. 109**

Ripresa del parallelismo con la condotta in progetto DN 1400

**FOTO n. 110**


Momentaneo allontanamento dalla condotta DN 1200 esistente e dalla condotta DN 1400 in progetto

**FOTO n. 111**

Ripresa del parallelismo

**FOTO n. 112**

Percorrenza risaie

**FOTO n. 113**


P.I.D.I. n. 12

**FOTO n. 114**

Attraversamento Subdiramatore destro del Canale Cavour



## FOTO n. 115



Impianto di Mortara n. 13 (Trappola – Regolazione)

Il presente disegno e' di proprieta' aziendale - La Societa' tutelera' i propri diritti a termine di legge.