
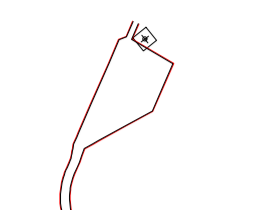






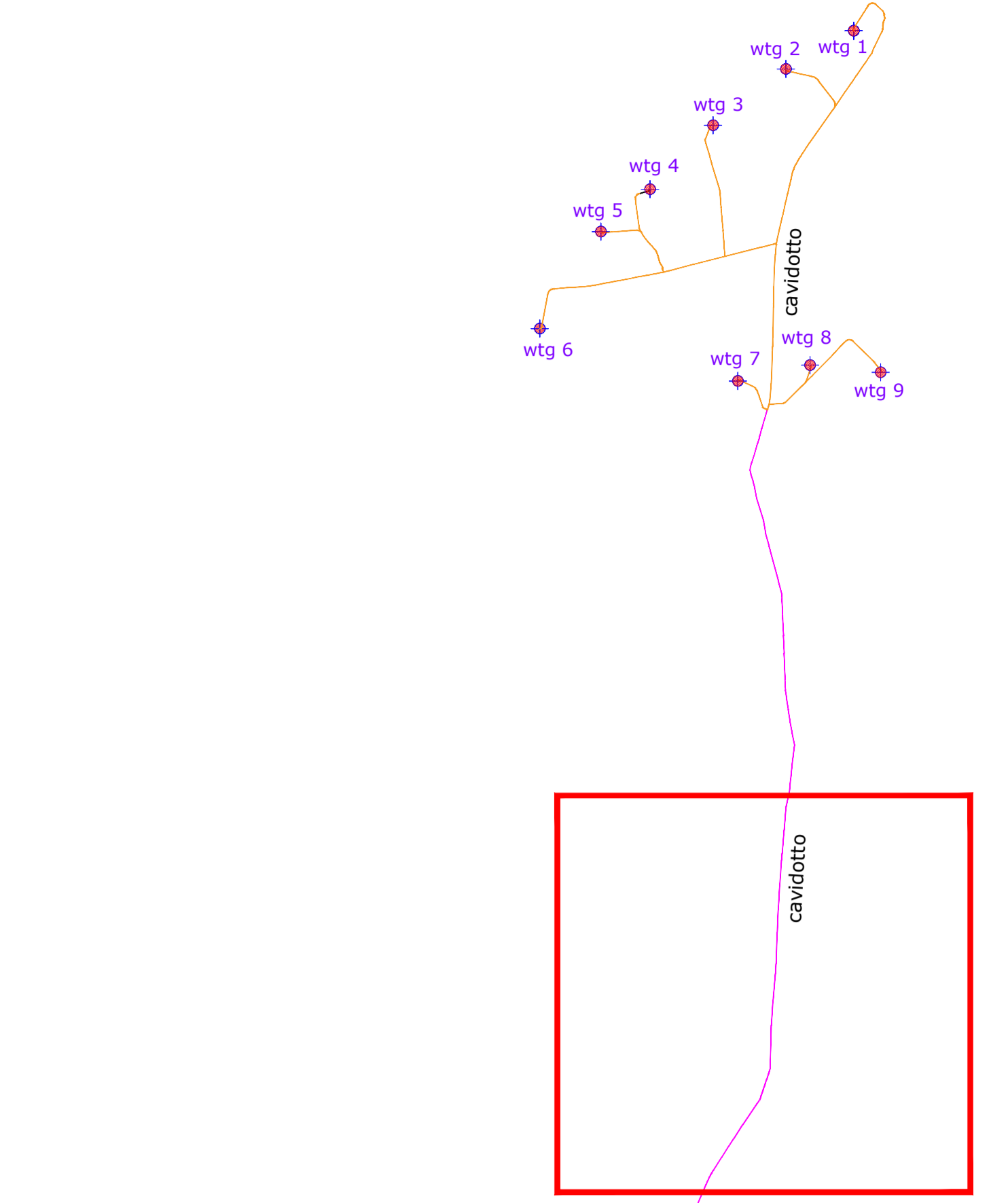


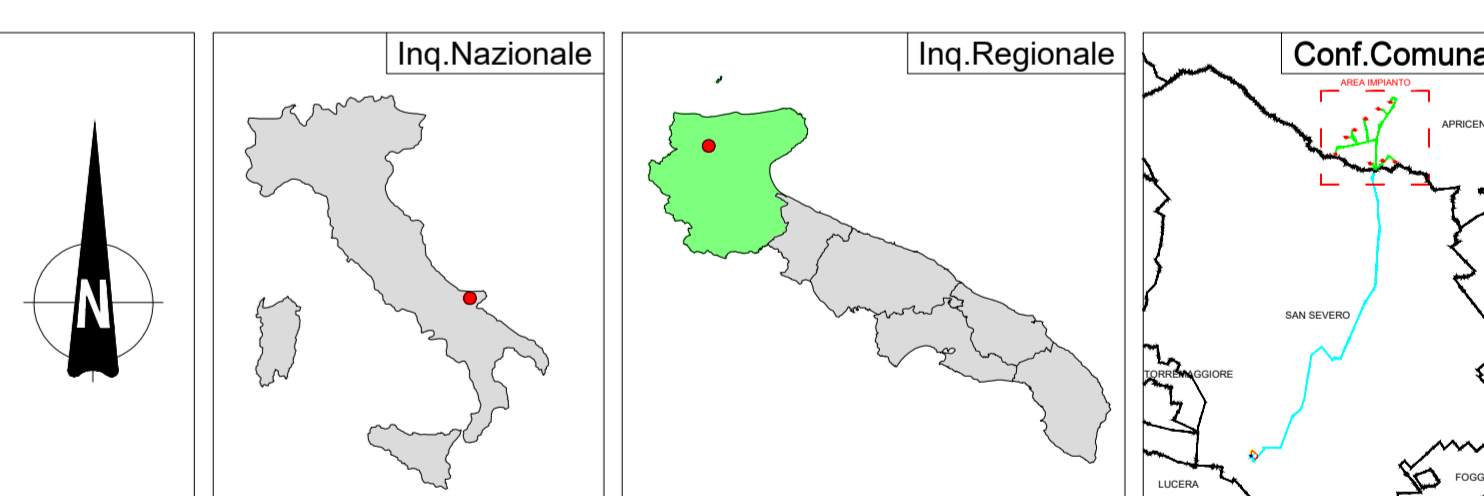
LEGENDA

-  wtg
Aerogeneratore
-  Asse di Progetto
-  Cavidotto MT Esterno al Parco
-  Cavidotto MT Interno al Parco
-  Cavidotto in AT
-  Sottostazione elettrica Terna
-  Stazione elettrica Utente EDPR Apricina
-  Stazione elettrica Utente EDPR Volturino



wtg	Latitudine	Longitudine	UTM84-33 N	UTM84-33 N
1	41°45'23.65"N	15°28'29.26"E	4622858.00 m	539471.00 m E
2	41°45'12.32"N	15°28' 1.99"E	4622505.45 m	538843.20 m E
3	41°44'55.58"N	15°27'32.73"E	4621985.00 m	538170.00 m E
4	41°44'36.51"N	15°27' 7.39"E	4621394.00 m	537588.00 m E
5	41°44'23.81"N	15°26'47.56"E	4621000.90 m	537132.73 m E
6	41°43'54.89"N	15°26'22.90"E	4620105.22 m	536567.37 m E
7	41°43'38.85"N	15°27'42.13"E	4619620.00 m	538400.00 m E
8	41°43'43.47"N	15°28'11.04"E	4619766.63 m	539067.64 m E
9	41°43'41.21"N	15°28'39.29"E	4619700.00 m	539720.00 m E

S.E.	Latitudine	Longitudine	UTM	UTM
Terna	41°35'21.46"N	15°23'12.35"E	4604250.81 m	532236.71 m E
Utente	41°35'18.05"N	15°23' 6.24"E	4604144.92 m	532095.66 m E



REGIONE PUGLIA	PROVINCIA DI FOGGIA	COMUNE DI APRICINA
		
Denominazione progetto: PALOMBINO Ubicazione: Comune di Apricina (FG) Località "Mezzana della Quercia - Mandria Murata" Fogli: 62/07/1/76 Particelle: varie		
PROGETTO DEFINITIVO di un Parco Eolico composto da n. 9 aerogeneratori di potenza nominale pari a 6 MW, di potenza complessiva pari a 54 MW da ubicarsi in agro del comune di Apricina (FG) località "Mezzana della Quercia - Mandria Murata" delle aree concesse e delle infrastrutture indispensabili da ubicarsi in agro del comune di San Severo (FG)		
PROPONENTE: EDP RENEWABLES VIALEPETTI n.810 MILANO (MI) - 20124 P.IVA 0224620035 PEC: edp.renewablesitalia@legalmail.it		
ELABORATO: Inquadramento dell'Area di Progetto su Catastro Fog. n°: 460.4 Scale: 1:4000 Rev.1: Numero: Data: Uscita: Eseguito: Verificato: Approvato:		
PROGETTAZIONE GENERALE: STUDIO DI INGEGNERIA Ing. Molese R.G. CURTOTTI Via di Capone 35, 71016 San Severo (FG) Online dagli ingegneri di Foggia n. 1754 mail: ing.curtotti@stg.it pec: ing.curtotti@stg.it Cat.33A/02/2046		Spazio Riservato agli Enti 
PROGETTAZIONE SPECIALISTICA: S.P. Saverio di Patrone S.r.l. Via Mares n. 8 71026 Lucera (FG) mail: info@biancandipatrone.com pec: sb.dipatrone@pec.it Arch. Daniele Marini Via Mares n. 8 71026 Lucera (FG) iscritto all'Ordine degli Architetti di Pescara n°1558		
Tutti i diritti sono riservati, la riproduzione anche parziale del disegno è vietata.		