

Il presente disegno e' di proprieta' aziendale - La Societa' tutelera' i propri diritti a termine di legge.



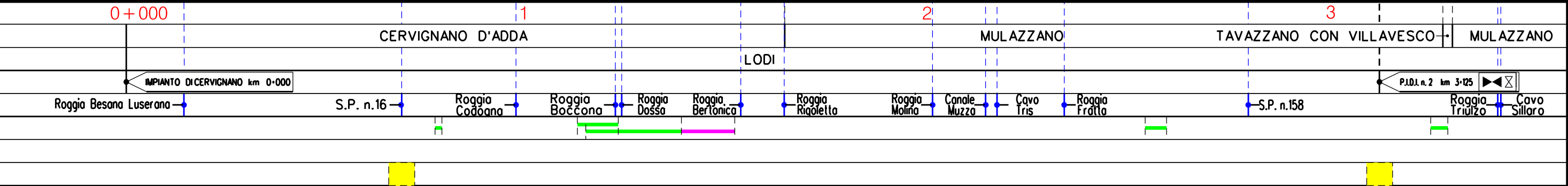
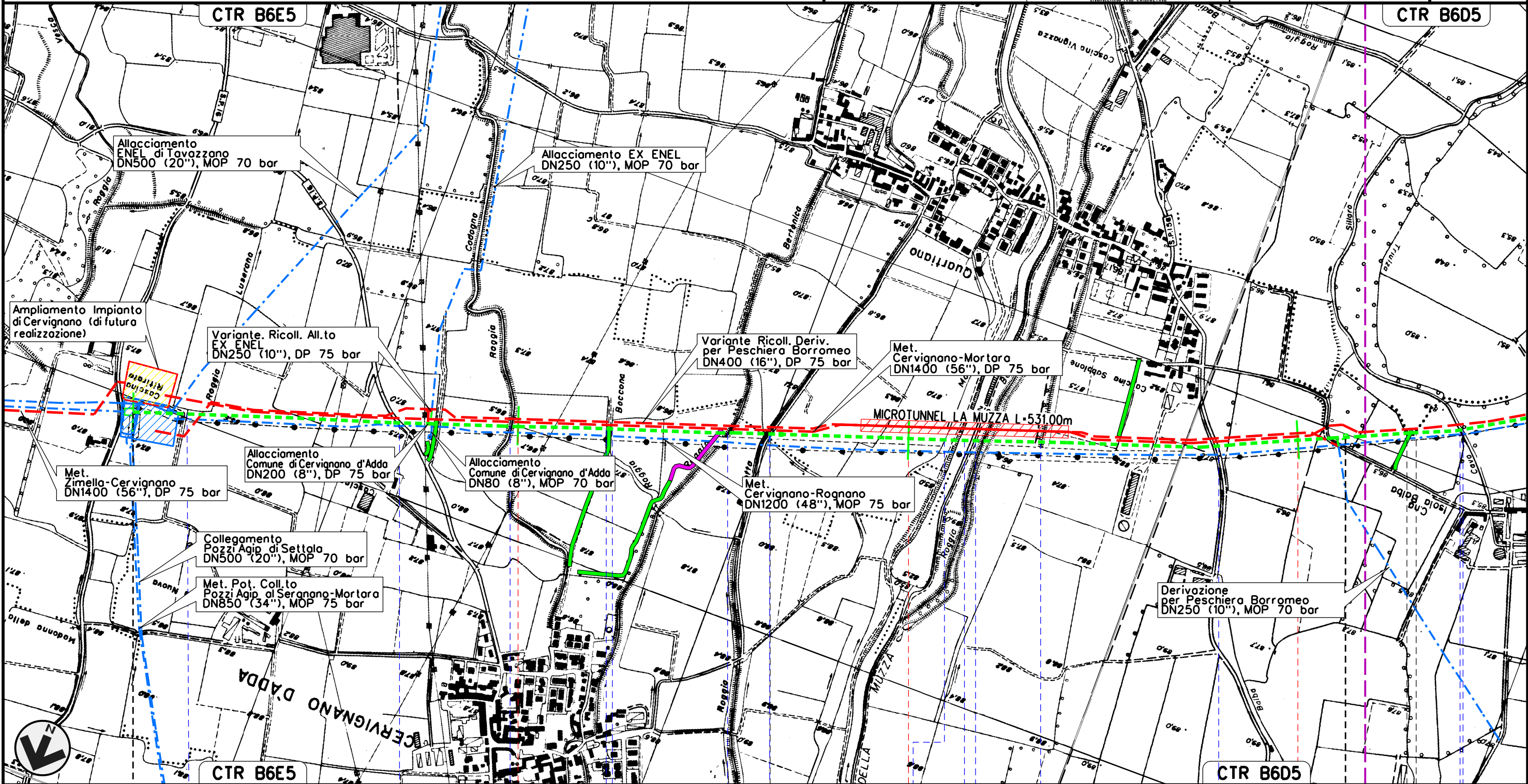
COROGRAFIA Scala 1:250.000

00	02-03-12	EMISSIONE	AGUZZI	SEBASTIANELLI	FRASSINELLI
INDICE	DATA	REVISIONI	ELABORATO	VERIFICATO	APPROVATO
<b>Metanodotto:</b> MET. SERGNANO-MORTARA TRATTO CERVIGNANO-MORTARA DN 750 (30"), MOP 70 bar			Dis. J01811-PPL-DW-300-0033 Fig. 1 di 18 Comm. NR/11030		
Rimozione Condotta Esistente PIANO DI ASSETTO IDROGEOLOGICO DELIMITAZIONE DELLE FASCE FLUVIALI			Sostituisce il ..... Sostituito dal .....		
			Scala 1:10000		

MET. SERGNANO-MORTARA  
 TRATTO CERVIGNANO-MORTARA DN 750 (30"), MOP 70 bar

Rimozione Condotta Esistente  
 PIANO DI ASSETTO IDROGEOLOGICO DELIMITAZIONE DELLE FASCE FLUVIALI

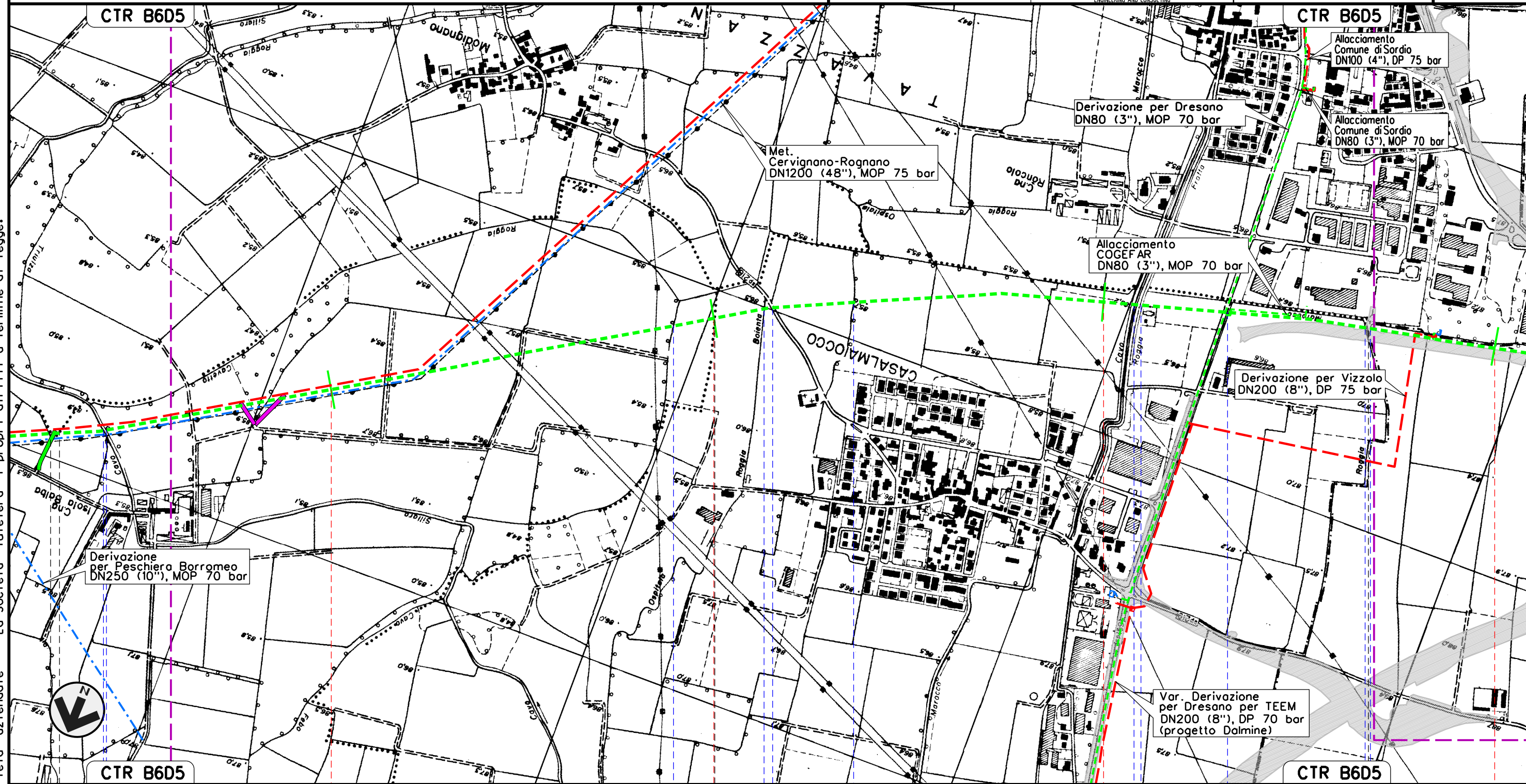
00	02-03-12	EMISSIONE	AGUZZI	SEBASTIANELLI	FRASSINELLI	Foglio
INDICE	DATA	REVISIONI	ELABORATO	VERIFICATO	APPROVATO	2
			Dis. J01811-PPL-DW-300-0033			di 18
			Comm. NR/11030			Scala 1:10000



MET. SERGNANO-MORTARA  
 TRATTO CERVIGNANO-MORTARA DN 750 (30"), MOP 70 bar

Rimozione Condotta Esistente  
 PIANO DI ASSETTO IDROGEOLOGICO DELIMITAZIONE DELLE FASCE FLUVIALI

00	02-03-12	EMISSIONE	AGUZZI	SEBASTIANELLI	FRASSINELLI	Foglio
INDICE	DATA	REVISIONI	ELABORATO	VERIFICATO	APPROVATO	3
			Dis. J01811-PPL-DW-300-0033			di 18
			Comm. NR/11030			Scala
						1:10000



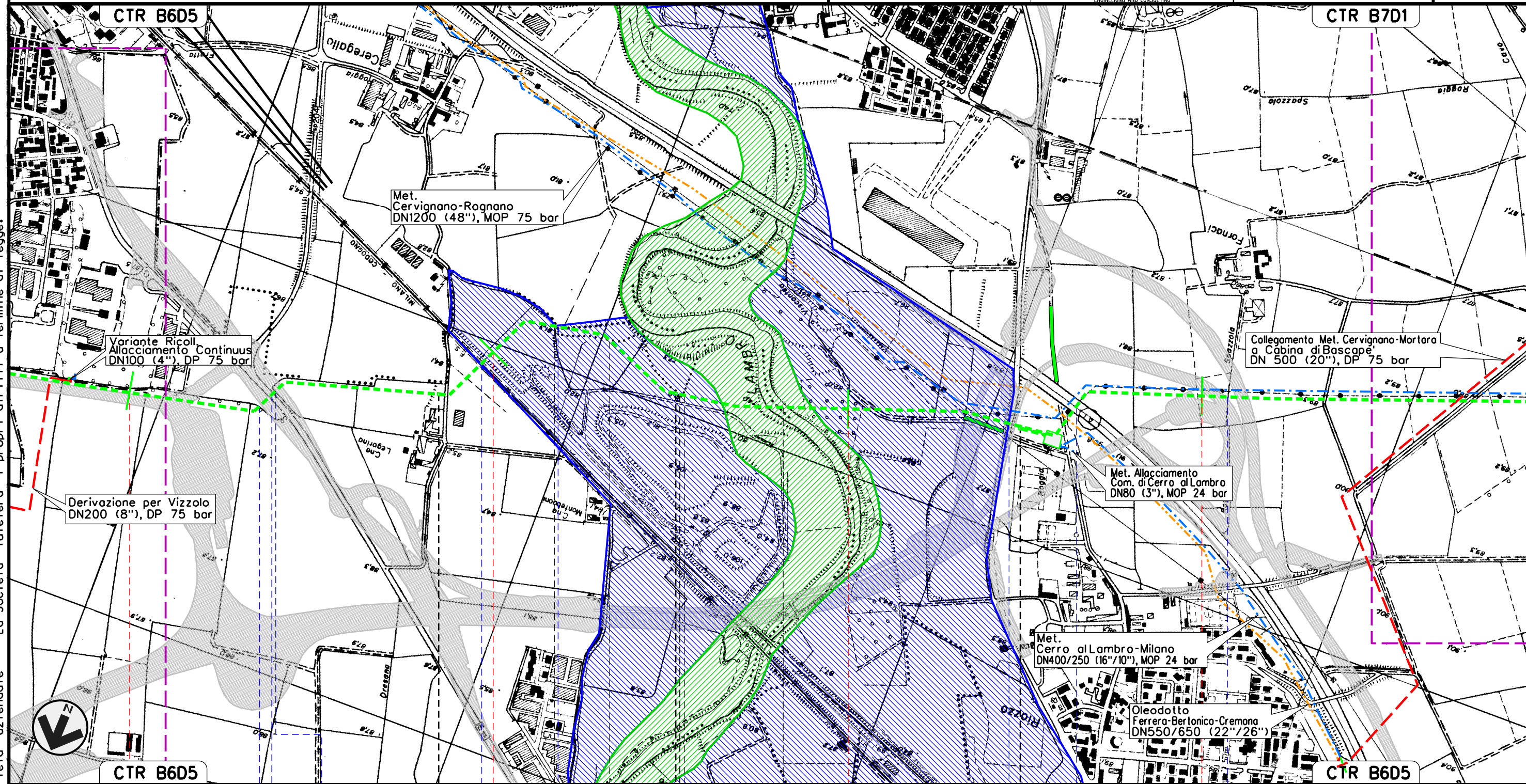
Il presente disegno e' di proprieta' aziendale - La Societa' tutelera' i propri diritti a termine di legge.

CTR B6D5	4	5	6	7
TAVAZZANO CON VILLAVESCO	MULAZZANO	LODI	CASALMAIOCCO	VIZZOLO PREDABISSI
MULAZZANO				MILANO
Roggia Triulzo	Cavo Sillaro	Roggia Cavetto del Sillaro	Roggia Camola	S.P. n.218
			Roggia Ospedalino	
			Cavo Marocco	Roggia Fratta
			S.P. n.159	Roggia Maiocco
				Roggia Maiocchetta

MET. SERGNANO-MORTARA  
 TRATTO CERVIGNANO-MORTARA DN 750 (30"), MOP 70 bar

Rimozione Condotta Esistente  
 PIANO DI ASSETTO IDROGEOLOGICO DELIMITAZIONE DELLE FASCE FLUVIALI

00	02-03-12	EMISSIONE	AGUZZI	SEBASTIANELLI	FRASSINELLI	Foglio
INDICE	DATA	REVISIONI	ELABORATO	VERIFICATO	APPROVATO	4
			Dis. J01811-PPL-DW-300-0033			di 18
			Comm. NR/11030			Scala
						1:10000



Il presente disegno e' di proprieta' aziendale - La Societa' tutelera' i propri diritti a termine di legge.

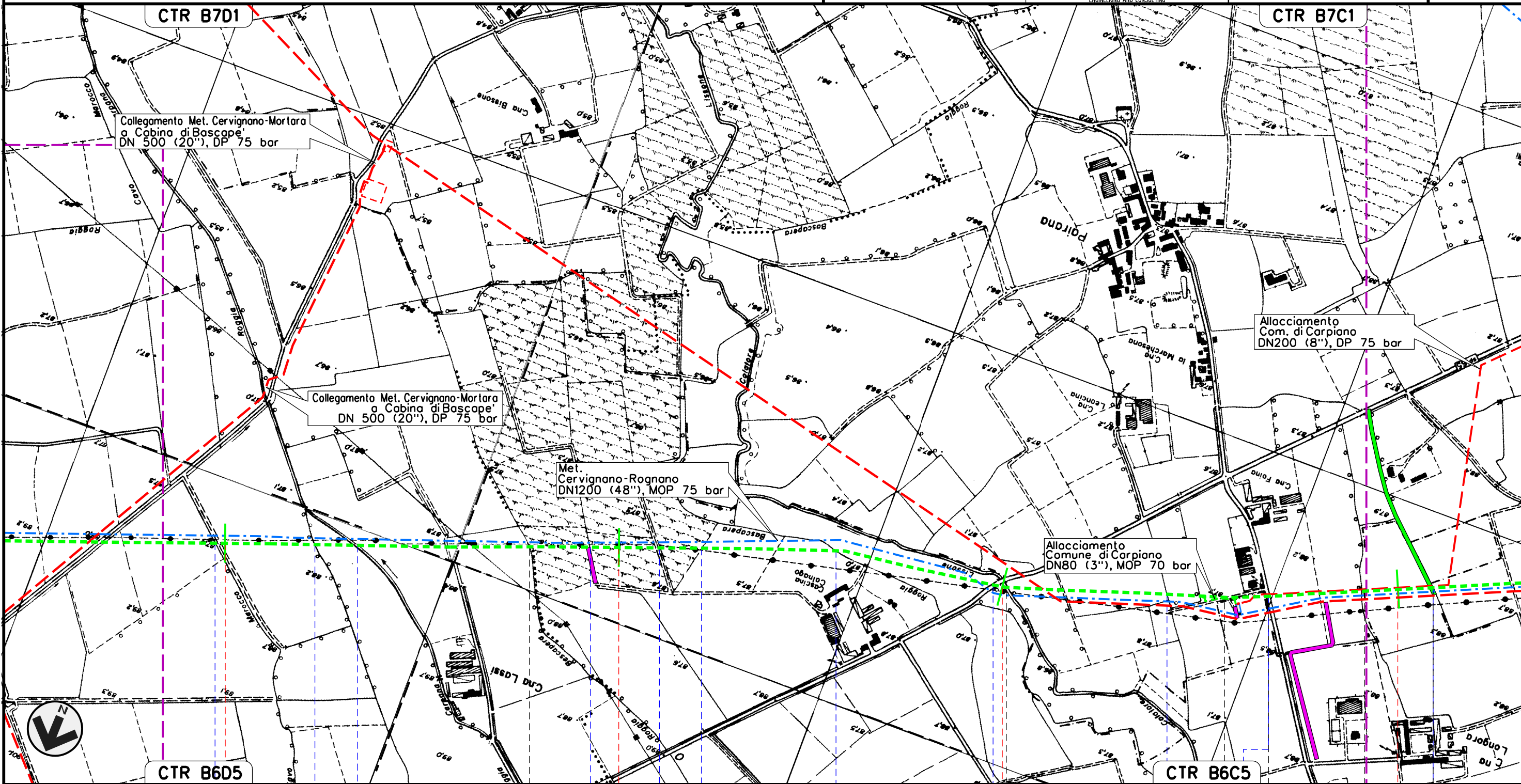


7	8	9	10
VIZZOLO PREDABISSI	S. ZENONE AL LAMBRO	VIZZOLO PREDABISSI	CERRO AL LAMBRO
MILANO	MILANO	MILANO	MILANO
P.L.L. N. 3 km 7-825		P.L.L. N. 4 km 8-570	
Roggio Maiochetta	S.S. n.9	Roggio Maiochetta	F.S. Bologna-Milano
Roggio Fratta	Fiume Lambro	S.P. n.17	A 1
			Cavo Spazzola

MET. SERGNANO-MORTARA  
 TRATTO CERVIGNANO-MORTARA DN 750 (30"), MOP 70 bar

Rimozione Condotta Esistente  
 PIANO DI ASSETTO IDROGEOLOGICO DELIMITAZIONE DELLE FASCE FLUVIALI

00	02-03-12	EMISSIONE	AGUZZI	SEBASTIANELLI	FRASSINELLI	Foglio
INDICE	DATA	REVISIONI	ELABORATO	VERIFICATO	APPROVATO	5
			Dis. J01811-PPL-DW-300-0033			di 18
			Comm. NR/11030			Scala
						1:10000



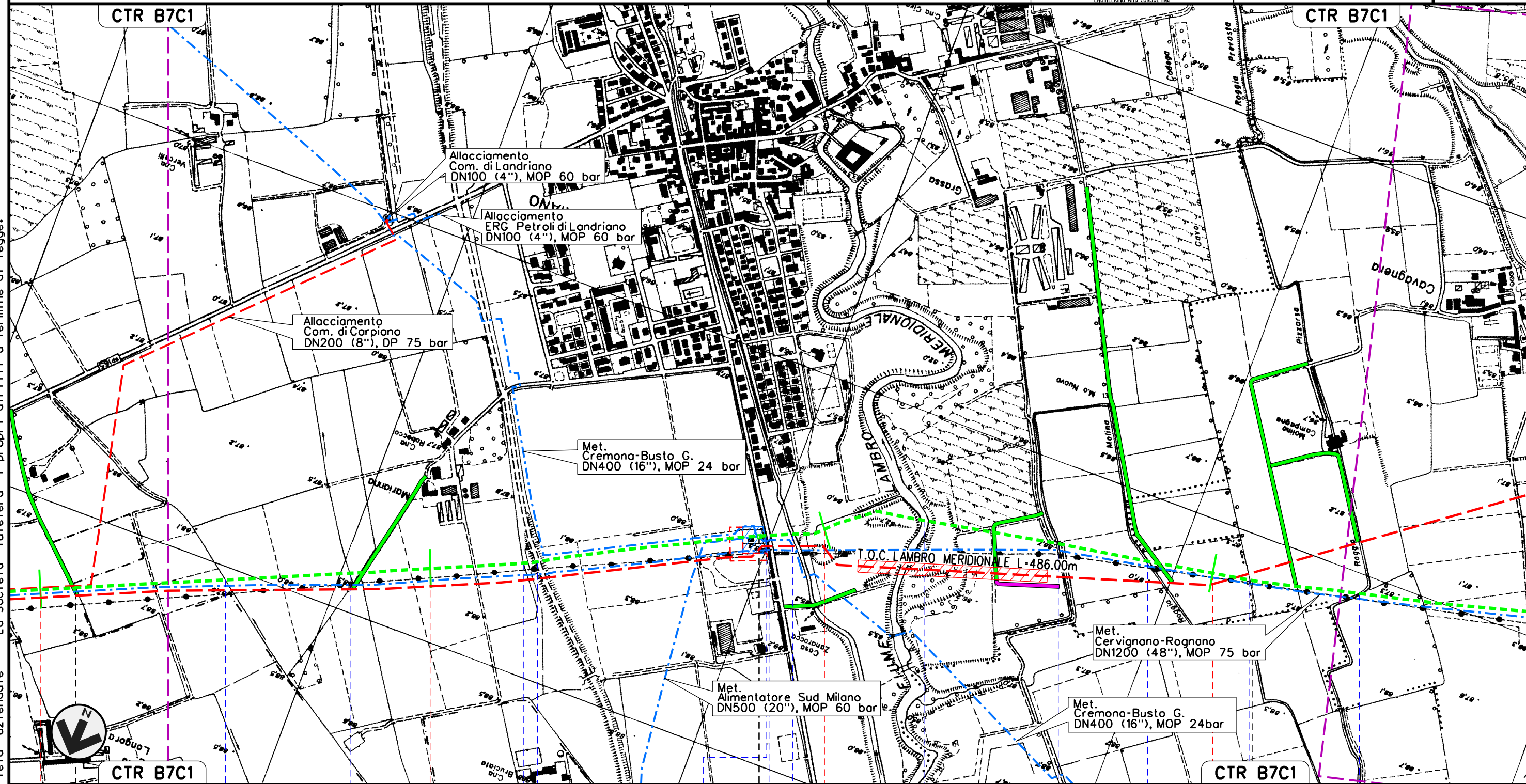
Il presente disegno e' di proprieta' aziendale - La Societa' tutelera' i propri diritti a termine di legge.

11	12	13	14
CERRO AL LAMBRO	MILANO	CARPIANO	LANDRIANO
		PAVIA	CARPIANO
			LANDRIANO
			PAVIA
Roggia Viscontea	Fontanile Basso	Roggia Carpana	Roggia Bescopera
	Roggia Grassa	Cavo Bescopera	Cavo Bescopera
		Roggia Bescopera	
		S.P. n.165	Cavo Lissone
			Cavo Lisoncello
			Roggia Coira
			Cavo Comelli
			Roggia Brivio

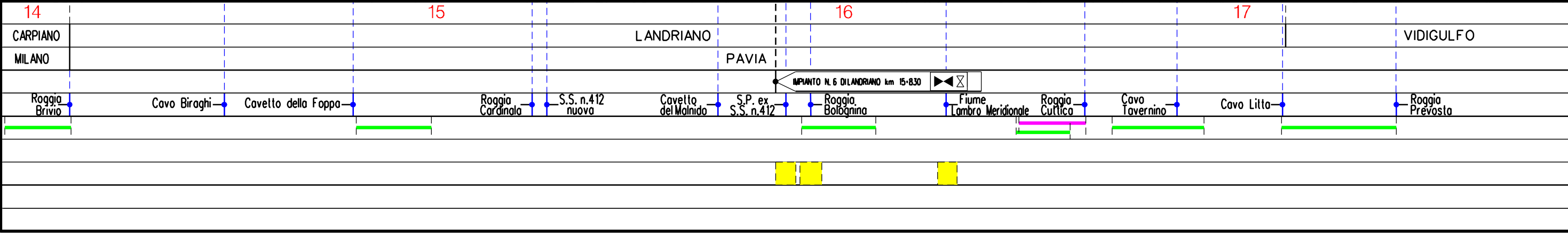
MET. SERGNANO-MORTARA  
 TRATTO CERVIGNANO-MORTARA DN 750 (30"), MOP 70 bar

Rimozione Condotta Esistente  
 PIANO DI ASSETTO IDROGEOLOGICO DELIMITAZIONE DELLE FASCE FLUVIALI

00	02-03-12	EMISSIONE	AGUZZI	SEBASTIANELLI	FRASSINELLI	Foglio
INDICE	DATA	REVISIONI	ELABORATO	VERIFICATO	APPROVATO	6
			Dis. J01811-PPL-DW-300-0033			di 18
			Comm. NR/11030			Scala
						1:10000



Il presente disegno e' di proprieta' aziendale - La Societa' tutelera' i propri diritti a termine di legge.



MET. SERGNANO-MORTARA  
 TRATTO CERVIGNANO-MORTARA DN 750 (30"), MOP 70 bar

Rimozione Condotta Esistente  
 PIANO DI ASSETTO IDROGEOLOGICO DELIMITAZIONE DELLE FASCE FLUVIALI

00	02-03-12	EMISSIONE	AGUZZI	SEBASTIANELLI	FRASSINELLI	Foglio
INDICE	DATA	REVISIONI	ELABORATO	VERIFICATO	APPROVATO	7
			Dis. J01811-PPL-DW-300-0033			di 18
			Comm. NR/11030			Scala
						1:10000



Il presente disegno e' di proprieta' aziendale - La Societa' tutelera' i propri diritti a termine di legge.

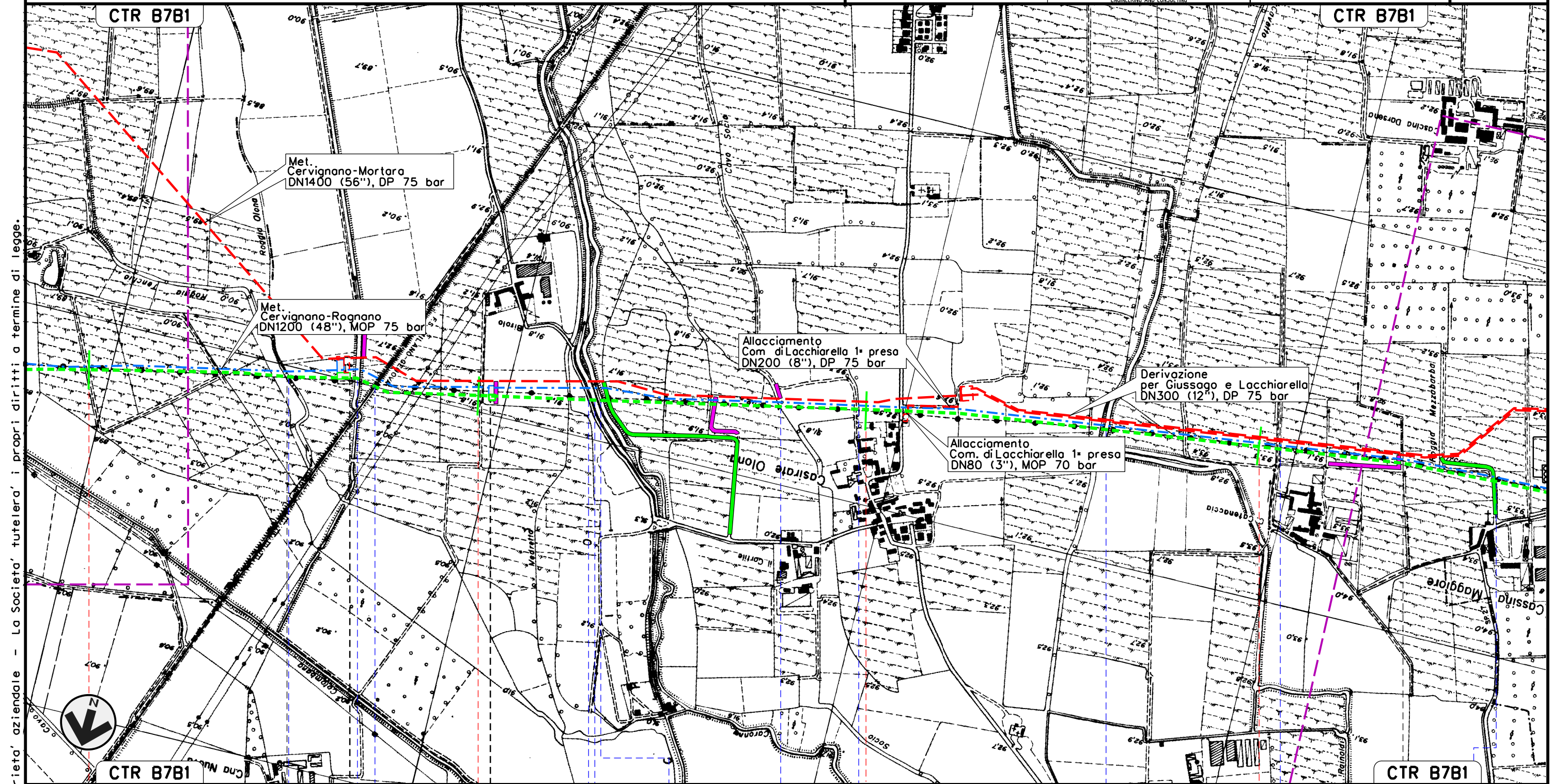
CTR B7C1		CTR B7D1		CTR B7E1		CTR B7F1		CTR B7G1		CTR B7H1	
18		19		20		21					
VIDIGULFO				PAVIA				SIZIANO			
Roggia Prevosto	Roggia Ticinello	Roggia Molino	Roggia Speziana	Cavo Calorio	S.P. n.205	Cavo Marocco	Roggia Cattaneo	Fontanile Bonate	Roggia Colombana		

MET. SERGNANO-MORTARA  
 TRATTO CERVIGNANO-MORTARA DN 750 (30"), MOP 70 bar

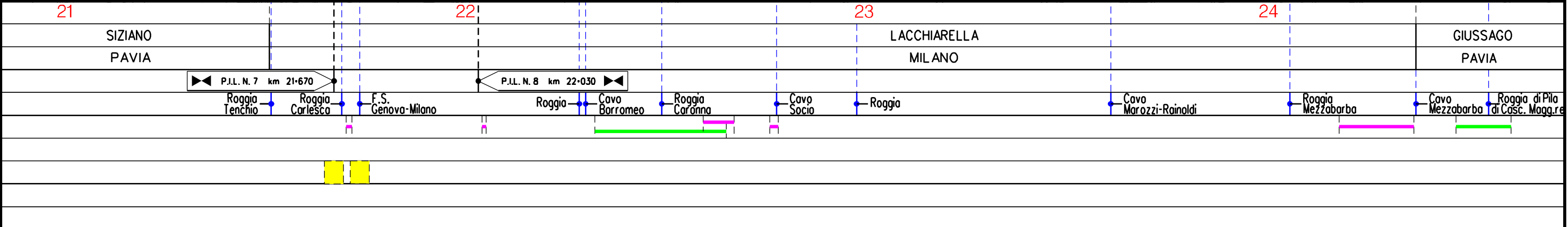
Rimozione Condotta Esistente  
 PIANO DI ASSETTO IDROGEOLOGICO DELIMITAZIONE DELLE FASCE FLUVIALI

00	02-03-12	EMISSIONE	AGUZZI	SEBASTIANELLI	FRASSINELLI
INDICE	DATA	REVISIONI	ELABORATO	VERIFICATO	APPROVATO
			Dis. J01811-PPL-DW-300-0033		
			Comm. NR/11030		

Foglio  
 8  
 di 18  
 Scala  
 1:10000



Il presente disegno e' di proprieta' aziendale - La Societa' tutelera' i propri diritti a termine di legge.





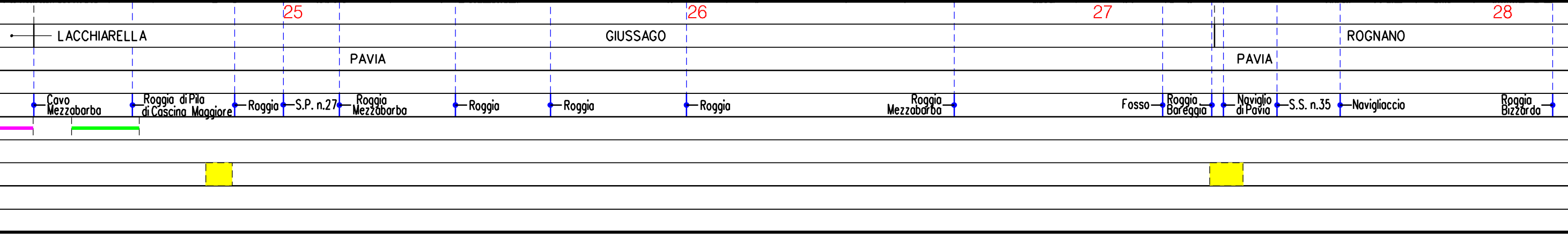
MET. SERGNANO-MORTARA  
 TRATTO CERVIGNANO-MORTARA DN 750 (30"), MOP 70 bar

Rimozione Condotta Esistente  
 PIANO DI ASSETTO IDROGEOLOGICO DELIMITAZIONE DELLE FASCE FLUVIALI

00	02-03-12	EMISSIONE	AGUZZI	SEBASTIANELLI	FRASSINELLI	Foglio
INDICE	DATA	REVISIONI	ELABORATO	VERIFICATO	APPROVATO	9
			Dis. J01811-PPL-DW-300-0033			di 18
			Comm. NR/11030			Scala
						1:10000



Il presente disegno e' di proprieta' aziendale - La Societa' tutelera' i propri diritti a termine di legge.

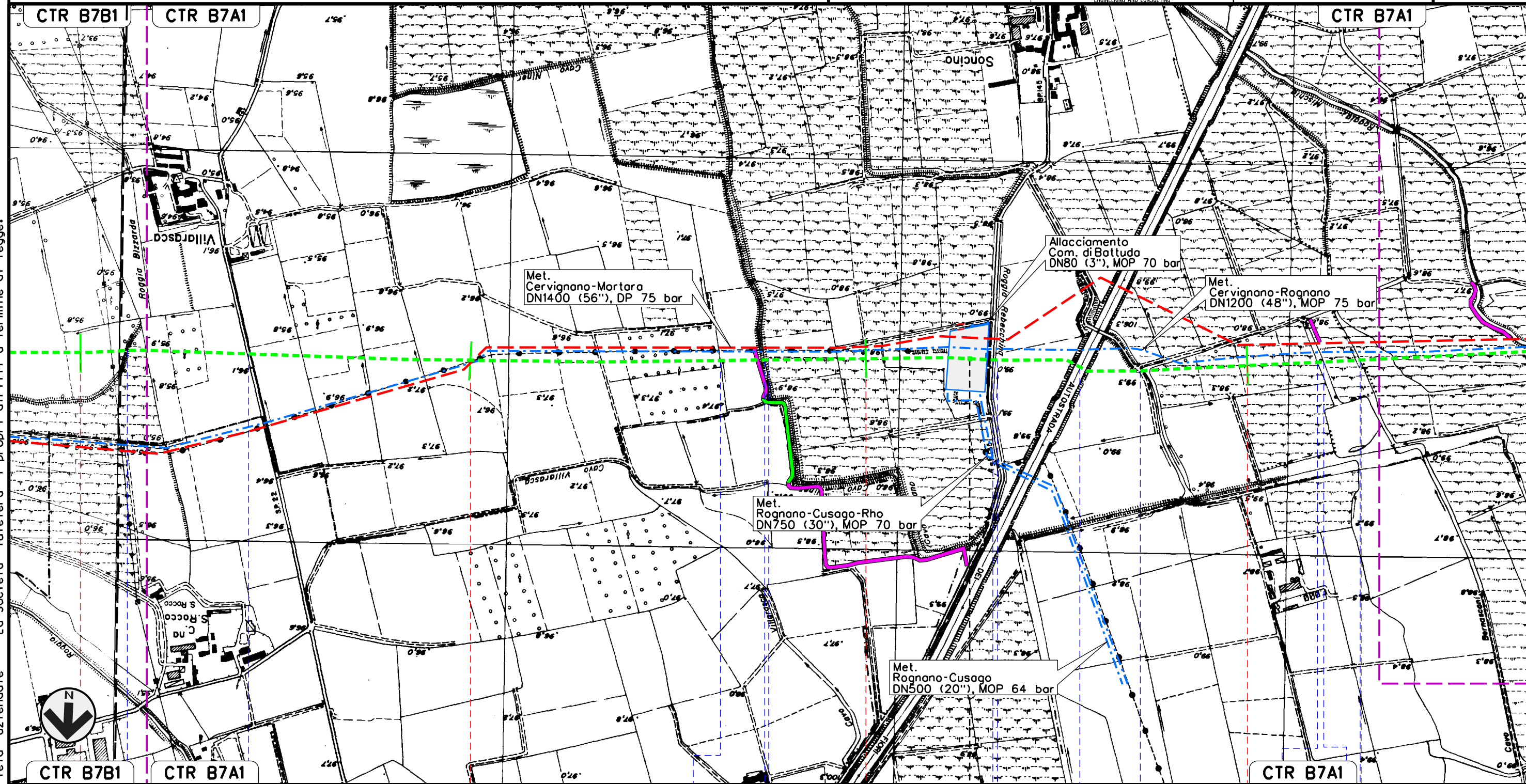


MET. SERGNANO-MORTARA  
 TRATTO CERVIGNANO-MORTARA DN 750 (30"), MOP 70 bar

Rimozione Condotta Esistente  
 PIANO DI ASSETTO IDROGEOLOGICO DELIMITAZIONE DELLE FASCE FLUVIALI

00	02-03-12	EMISSIONE	AGUZZI	SEBASTIANELLI	FRASSINELLI
INDICE	DATA	REVISIONI	ELABORATO	VERIFICATO	APPROVATO
			Dis. J01811-PPL-DW-300-0033		
			Comm. NR/11030		

Foglio  
 10  
 di 18  
 Scala  
 1:10000



Il presente disegno e' di proprieta' aziendale - La Societa' tutelera' i propri diritti a termine di legge.



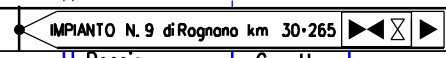
CTR B7B1      CTR B7A1      CTR B7A1      CTR B7A1

28      29      30      31

ROGNANO      TROVO

PAVIA

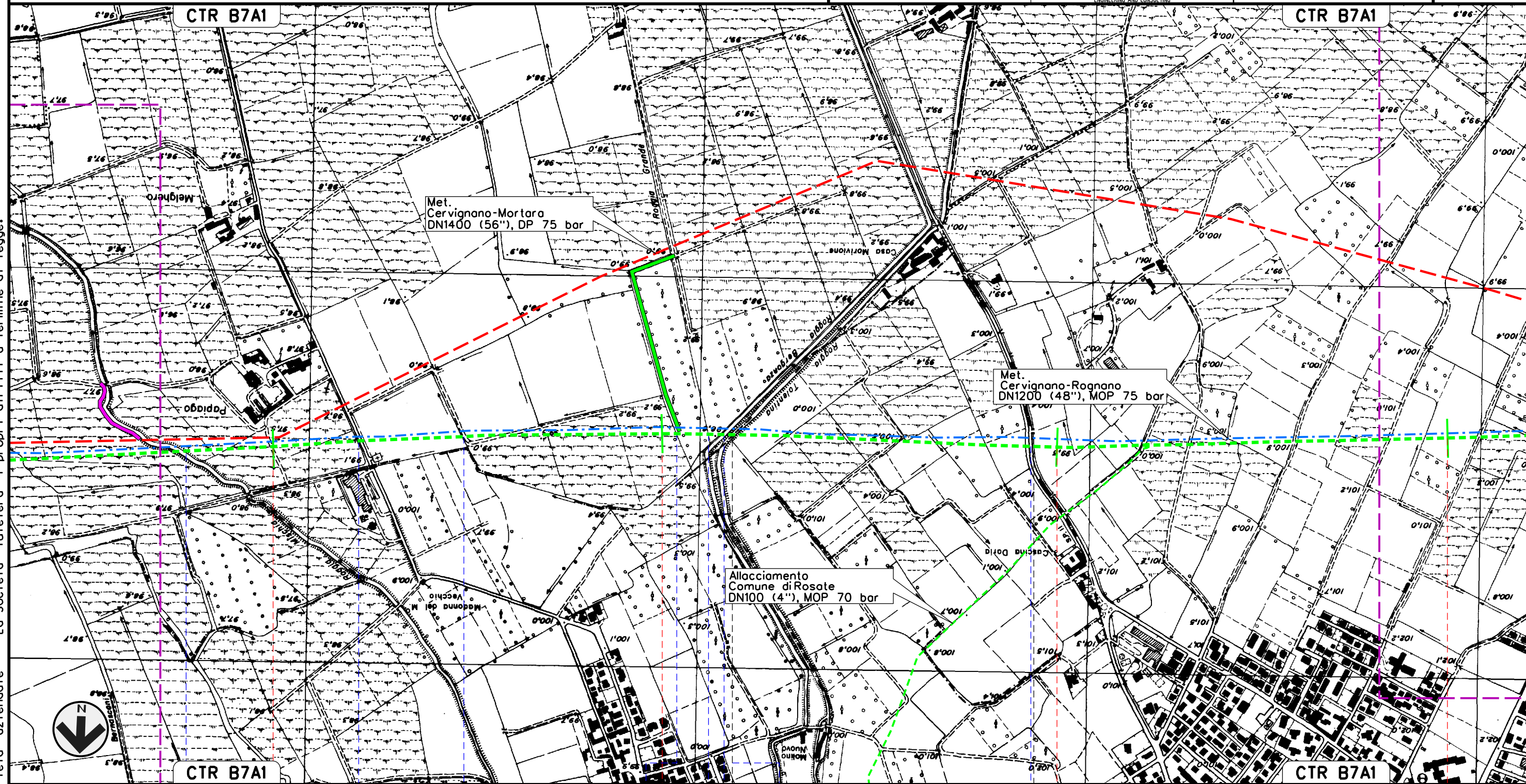
Roggia Bizzardo      S.P. n.22      Roggia      Cavo Kewenkuller      Cavo Carimali      S.P. n.145      Roggia Rebecchino A 7      Cavetto Soncino      Cavo Cerro      Cavo Beretta      Roggia Giovenzana



MET. SERGNANO-MORTARA  
 TRATTO CERVIGNANO-MORTARA DN 750 (30"), MOP 70 bar

Rimozione Condotta Esistente  
 PIANO DI ASSETTO IDROGEOLOGICO DELIMITAZIONE DELLE FASCE FLUVIALI

00	02-03-12	EMISSIONE	AGUZZI	SEBASTIANELLI	FRASSINELLI	Foglio
INDICE	DATA	REVISIONI	ELABORATO	VERIFICATO	APPROVATO	11
			Dis. J01811-PPL-DW-300-0033			di 18
			Comm. NR/11030			Scala
						1:10000



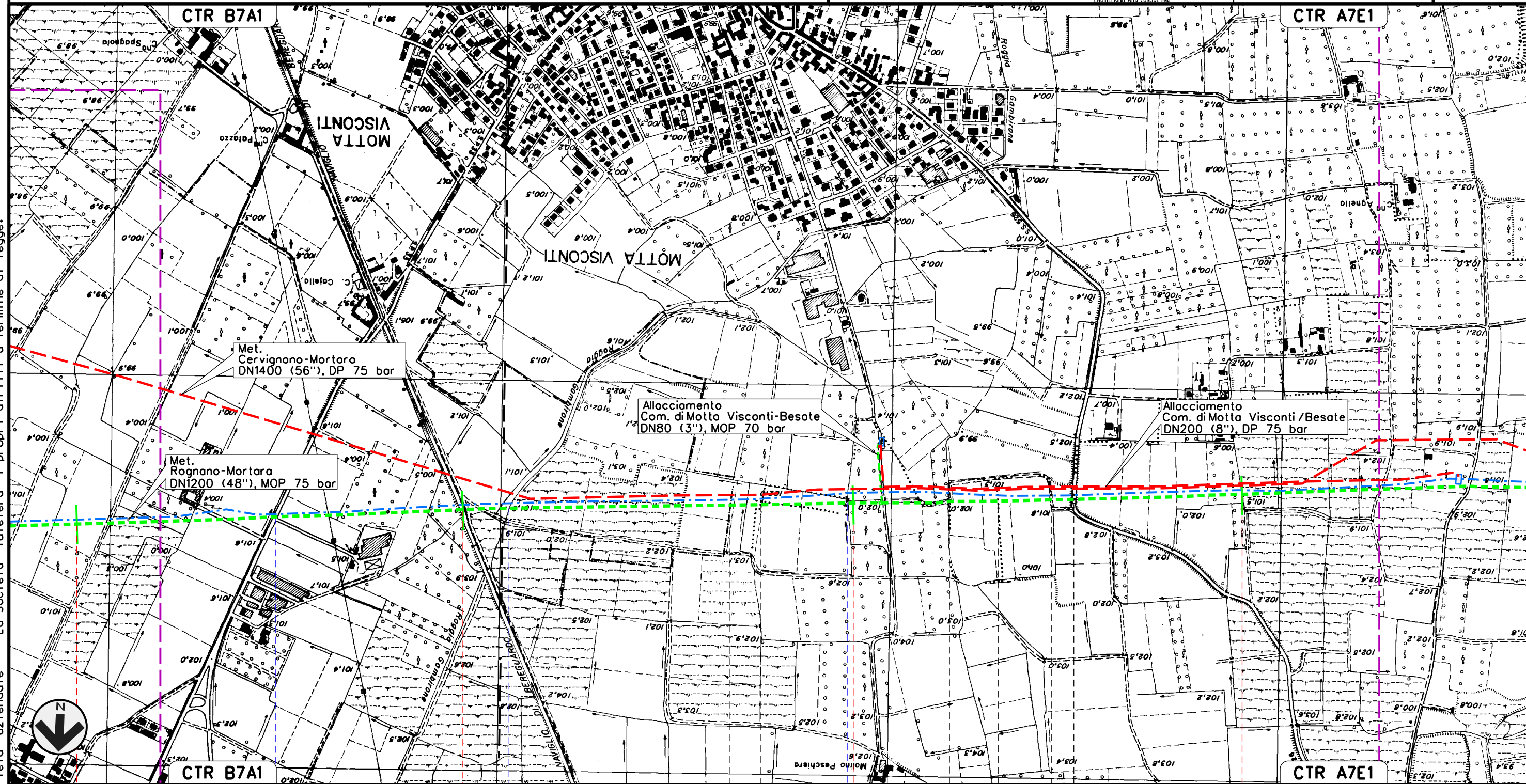
Il presente disegno e' di proprieta' aziendale - La Societa' tutelera' i propri diritti a termine di legge.

32	33	34	35
TROVO PAVIA	VERNATE MILANO	CASORATE PRIMO PAVIA	
Roggia Mischia	Cavo Torradello	Roggia	Cavo Beccheria
	Roggia Grande	Roggia Bergonza	Roggia Tolentina
		S.P. n.11	Colo Casorate

MET. SERGNANO-MORTARA  
 TRATTO CERVIGNANO-MORTARA DN 750 (30"), MOP 70 bar

Rimozione Condotta Esistente  
 PIANO DI ASSETTO IDROGEOLOGICO DELIMITAZIONE DELLE FASCE FLUVIALI

00	02-03-12	EMISSIONE	AGUZZI	SEBASTIANELLI	FRASSINELLI	Foglio
INDICE	DATA	REVISIONI	ELABORATO	VERIFICATO	APPROVATO	12
			Dis. J01811-PPL-DW-300-0033			di 18
			Comm. NR/11030			Scala
						1:10000



Il presente disegno e' di proprieta' aziendale - La Societa' tutelera' i propri diritti a termine di legge.

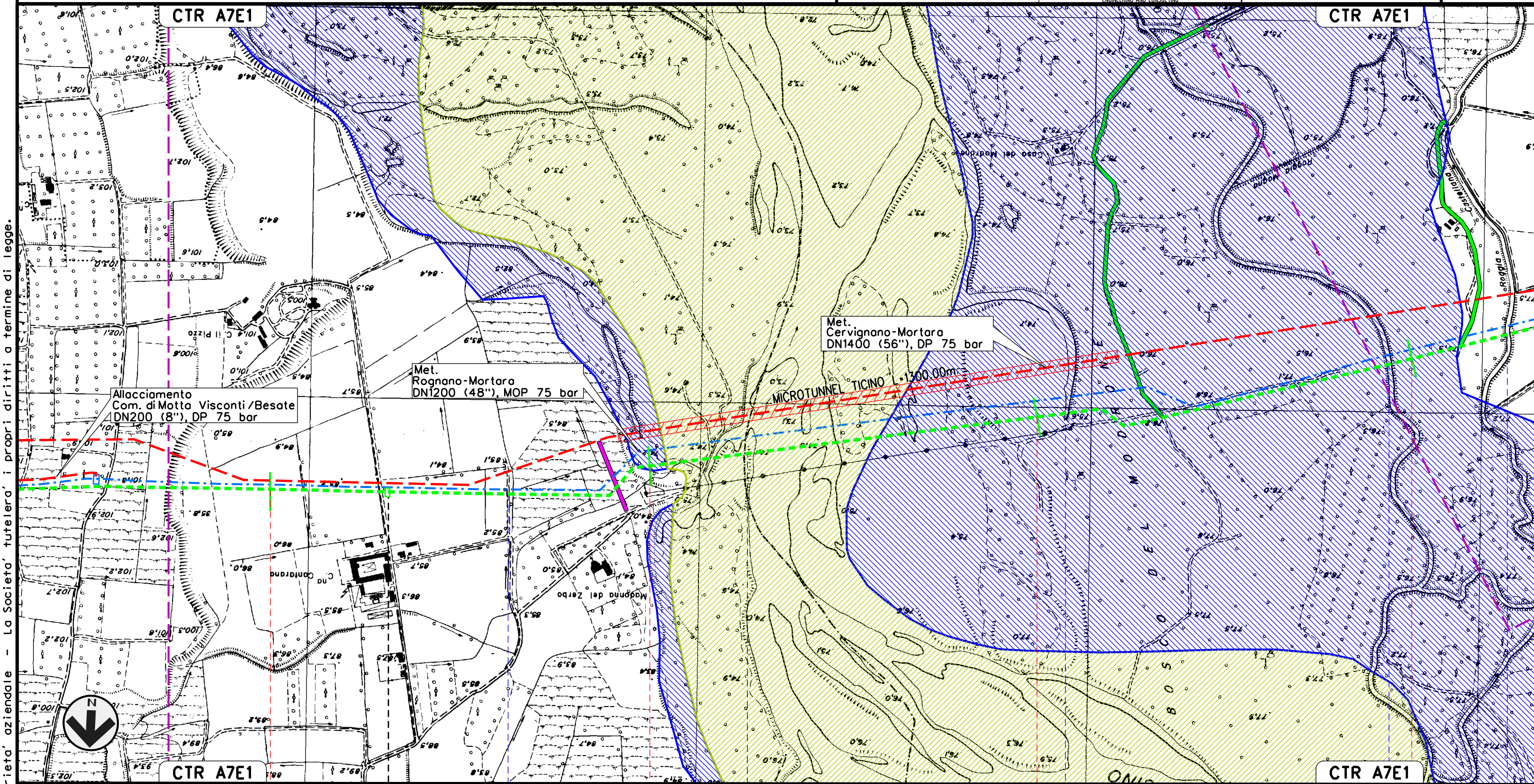


35	36	37	38
CASORATE PRIMO PAVIA	MOTTA VISCONTI	BESATE	BESATE
	MOTTA VISCONTI	MILANO	
S.P. n.190	Naviglio Bereguardo	Cavo Gamberone	Roggia Maino
			S.S. n.526

MET. SERGNANO-MORTARA  
 TRATTO CERVIGNANO-MORTARA DN 750 (30"), MOP 70 bar

Rimozione Condotta Esistente  
 PIANO DI ASSETTO IDROGEOLOGICO DELIMITAZIONE DELLE FASCE FLUVIALI

00	02-03-12	EMISSIONE	AGUZZI	SEBASTIANELLI	FRASSINELLI	Foglio
INDICE	DATA	REVISIONI	ELABORATO	VERIFICATO	APPROVATO	13
			Dis. J01811-PPL-DW-300-0033			di 18
			Comm. NR/11030			Scala
						1:10000



Il presente disegno e' di proprieta' aziendale - La Societa' tutelera' i propri diritti a termine di legge.



39 40 41 42

BESATE  
MILANO

VIGEVANO  
PAVIA

P.I.L. N. 10 km 39-300

Roggia Riozzolo

Fiume Ticino

Cogole del Pubbirolo (o Pubbiarello)

Roggia Maggia

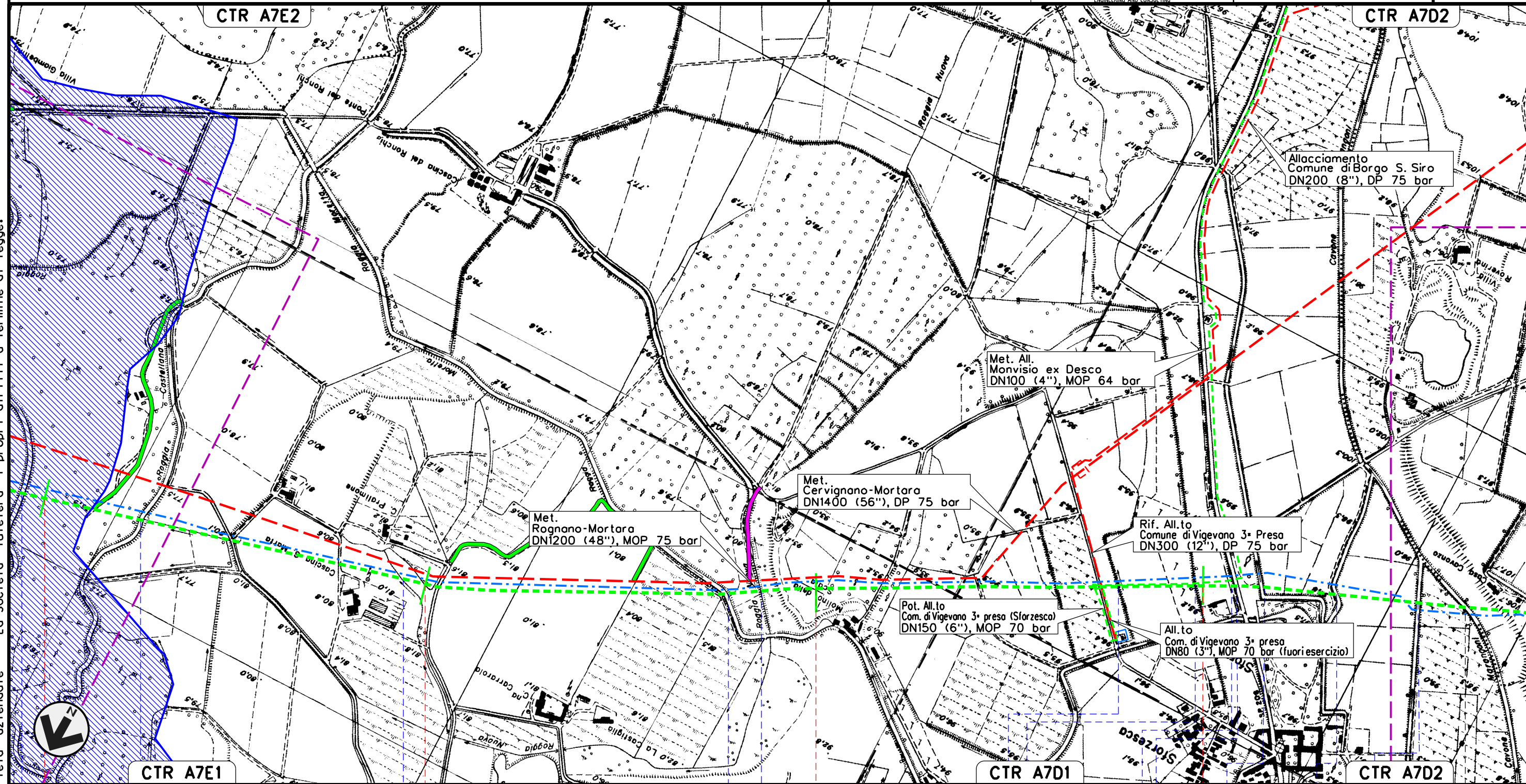
Roggia Castelfano

MET. SERGNANO-MORTARA  
 TRATTO CERVIGNANO-MORTARA DN 750 (30"), MOP 70 bar

Rimozione Condotta Esistente  
 PIANO DI ASSETTO IDROGEOLOGICO DELIMITAZIONE DELLE FASCE FLUVIALI

00	02-03-12	EMISSIONE	AGUZZI	SEBASTIANELLI	FRASSINELLI
INDICE	DATA	REVISIONI	ELABORATO	VERIFICATO	APPROVATO
			Dis. J01811-PPL-DW-300-0033		
			Comm. NR/11030		

Foglio  
 14  
 di 18  
 Scala  
 1:10000



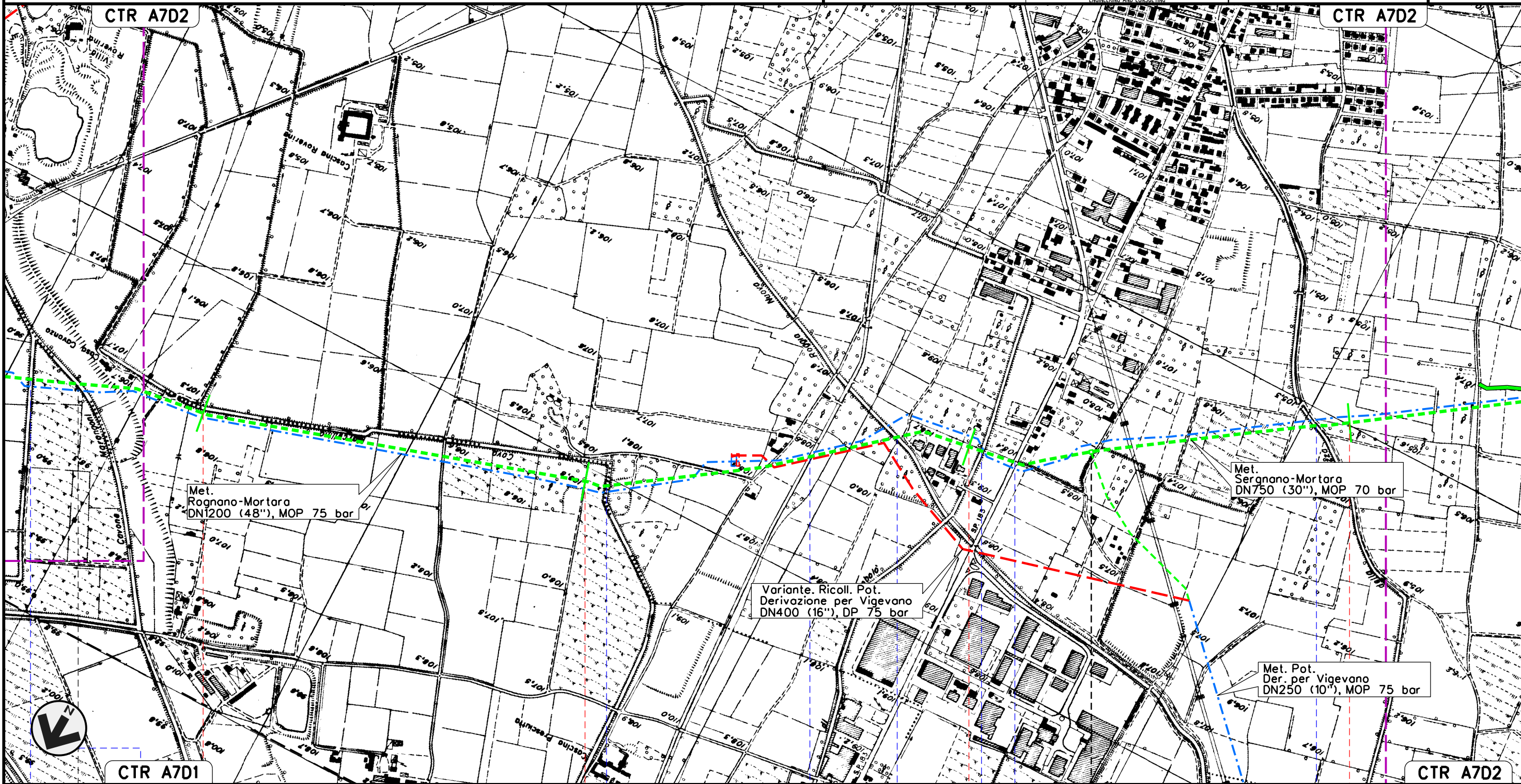
Il presente disegno e' di proprieta' aziendale - La Societa' tutelera' i propri diritti a termine di legge.

42	43	44	45	
		VIGEVANO		GAMBOLO
		PAVIA		
Roggia Magna	Roggia Castellana	Covo Protimone	Roggia Moretta	Covo dell'Occhio
			Roggia	Roggia Gruagnina
			Roggia	S.P. n.206
			Naviglio Storzesco Saporiti	Roggia del Mulino
			Naviglio Storzesco Saporiti	Cavo Sargenti della Storzesca

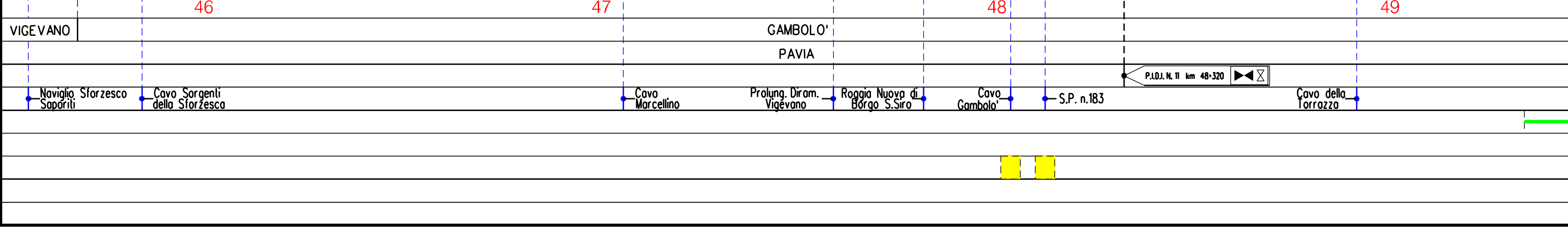
MET. SERGNANO-MORTARA  
 TRATTO CERVIGNANO-MORTARA DN 750 (30"), MOP 70 bar

Rimozione Condotta Esistente  
 PIANO DI ASSETTO IDROGEOLOGICO DELIMITAZIONE DELLE FASCE FLUVIALI

00	02-03-12	EMISSIONE	AGUZZI	SEBASTIANELLI	FRASSINELLI	Foglio
INDICE	DATA	REVISIONI	ELABORATO	VERIFICATO	APPROVATO	15
			Dis. J01811-PPL-DW-300-0033			di 18
			Comm. NR/11030			Scala
						1:10000



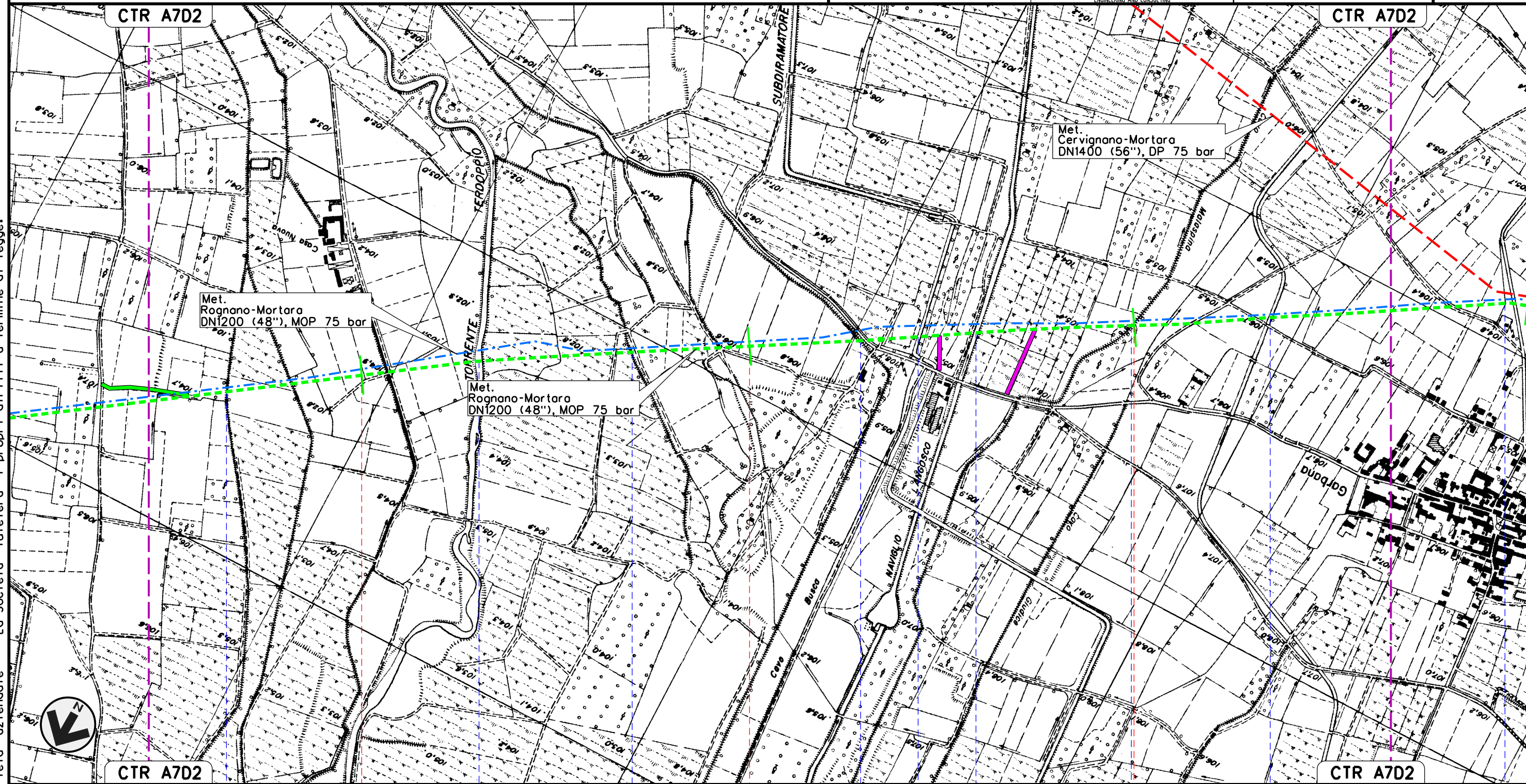
Il presente disegno e' di proprieta' aziendale - La Societa' tutelera' i propri diritti a termine di legge.



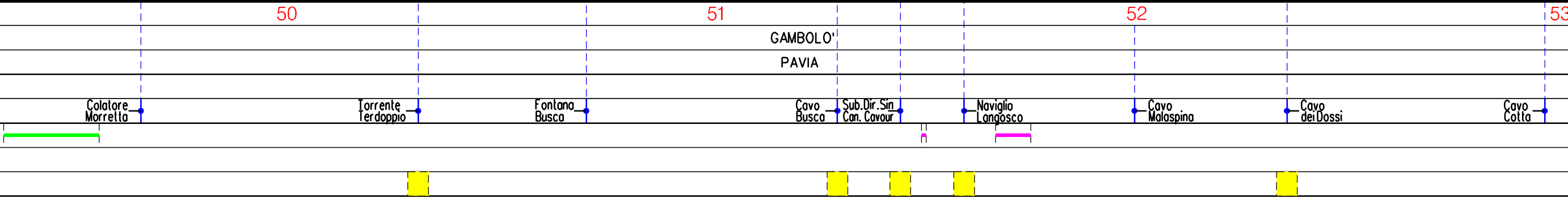
MET. SERGNANO-MORTARA  
 TRATTO CERVIGNANO-MORTARA DN 750 (30"), MOP 70 bar

Rimozione Condotta Esistente  
 PIANO DI ASSETTO IDROGEOLOGICO DELIMITAZIONE DELLE FASCE FLUVIALI

00	02-03-12	EMISSIONE	AGUZZI	SEBASTIANELLI	FRASSINELLI	Foglio
INDICE	DATA	REVISIONI	ELABORATO	VERIFICATO	APPROVATO	16
			Dis. J01811-PPL-DW-300-0033			di 18
			Comm. NR/11030			Scala
						1:10000



Il presente disegno e' di proprieta' aziendale - La Societa' tutelera' i propri diritti a termine di legge.






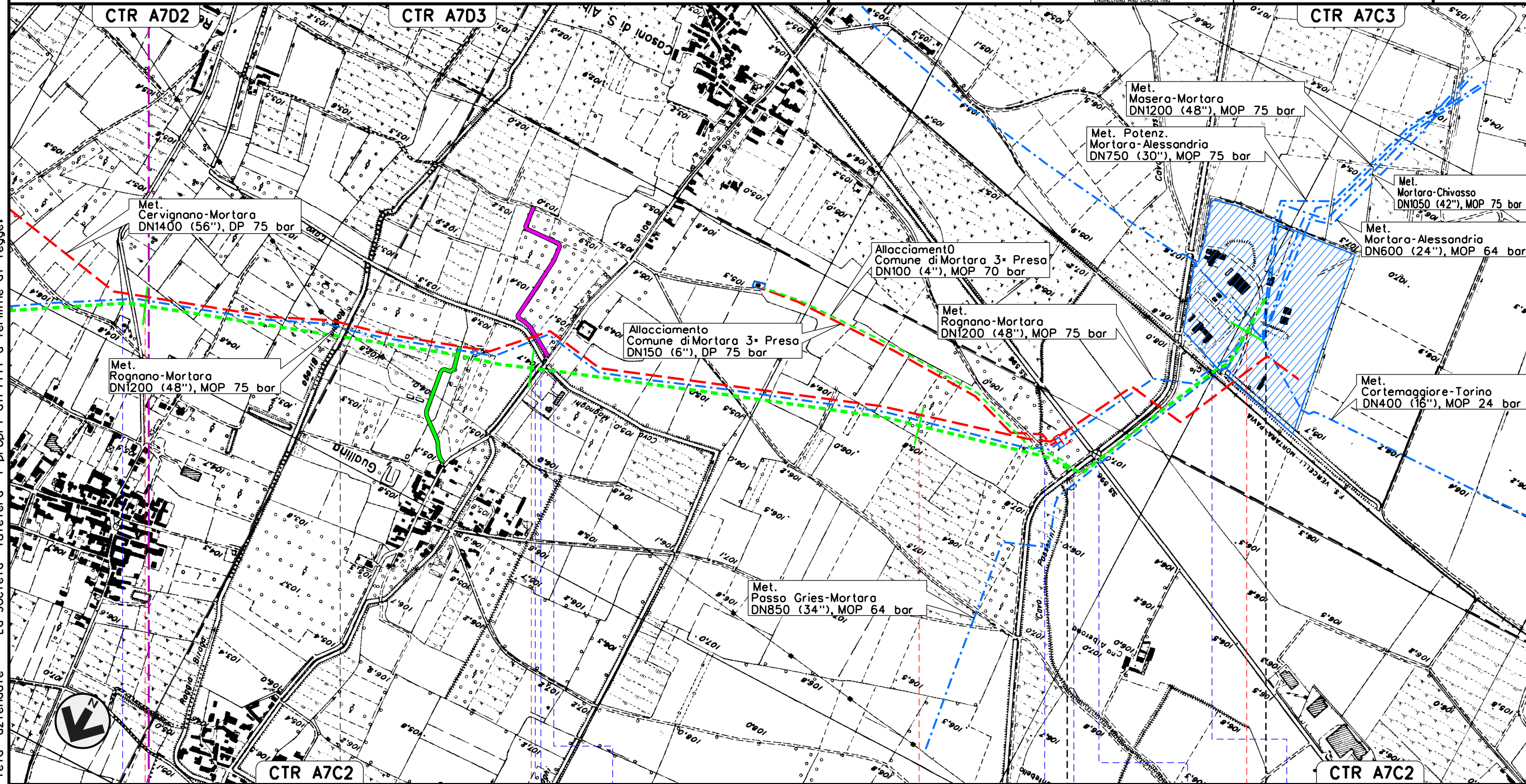
MET. SERGNANO-MORTARA  
 TRATTO CERVIGNANO-MORTARA DN 750 (30"), MOP 70 bar

Rimozione Condotta Esistente  
 PIANO DI ASSETTO IDROGEOLOGICO DELIMITAZIONE DELLE FASCE FLUVIALI

00	02-03-12	EMISSIONE	AGUZZI	SEBASTIANELLI	FRASSINELLI	Foglio
INDICE	DATA	REVISIONI	ELABORATO	VERIFICATO	APPROVATO	17
			Dis. J01811-PPL-DW-300-0033			di 18
			Comm. NR/11030			Scala
						1:10000



Il presente disegno e' di proprieta' aziendale - La Societa' tutelera' i propri diritti a termine di legge.



Rimozione Condotta Esistente  
 PIANO DI ASSETTO IDROGEOLOGICO DELIMITAZIONE DELLE FASCE FLUVIALI



LEGENDA

SIMBOLOGIA CARTOGRAFICA

- |  |  |  |   |
|--|--|--|---|
|  | Metanodotti da porre fuori esercizio e rimuovere |  | Impianti di linea da porre fuori esercizio e rimuovere    |
|  | Metanodotti in progetto                          |  | Impianti di linea in progetto                             |
|  | Metanodotti in esercizio                         |  | Impianti di linea su rete in esercizio                    |
|  | Altre condotte di terzi                          |  | Gallerie, Tunnel, Mini-Microtunnel, Raise Boring e T.O.C. |
|  | Aree impianti stacco-terminale in progetto       |  | Depositi temporanei                                       |
|  | Aree impianti stacco-terminale esistenti         |  | Strade di accesso provvisorio                             |
|  | Limite sovrapposizione fogli                     |  | T.E.E.M. in progetto                                      |
|  | Adeguatezze strade esistenti                     |  |   |

SIMBOLOGIA MECCANICA

- Punto di intercettazione di linea (P.I.L.)
- Punto di intercettazione di derivazione importante (P.I.D.I.)
- Punto di intercettazione di derivazione semplice con stacco da P.I.L. (P.I.D.S.)
- Punto di intercettazione e derivazione semplice con stacco da Linea (P.I.D.S.)
- Punto di intercettazione con discaggio di allacciamento (P.I.D.A.)
- Punto predisposto per il discaggio di allacciamento (P.P.D.A.)
- Punto di sezionamento elettrico terminale (P.S.E.T.)
- Stazione predisposta per lancio e ricevimento PIG
- Impianto di riduzione/egolazione della pressione

LEGENDA TEMATICA

- PAI - Fasce fluviali
- Area fascia "B"
  - Area fascia "A"

Il presente disegno e' di proprieta' aziendale - La Societa' tutelera' i propri diritti a termine di legge.

Progressiva chilometrica	N.
Comuni	
Province	
Impianti	TIPO - N. - PROGR. km      TIPO - N. - ESISTENTE
Attraversamenti	TIPOLOGIA ATTRAVERSATA (SS n. **, corso d'acqua, ferrovia, ecc.)
Strade - Piste	ADEGUAMENTI STRADE      STRADE PROVVISORIE
Depositi provvisori - Piazzole	DEPOSITI TEMPORANEI      Dn
Fascia di lavoro	ALLARGATA