

Il presente disegno e' di proprieta' aziendale - La Societa' tutelera' i propri diritti a termine di legge.



COROGRAFIA Scala 1:250.000

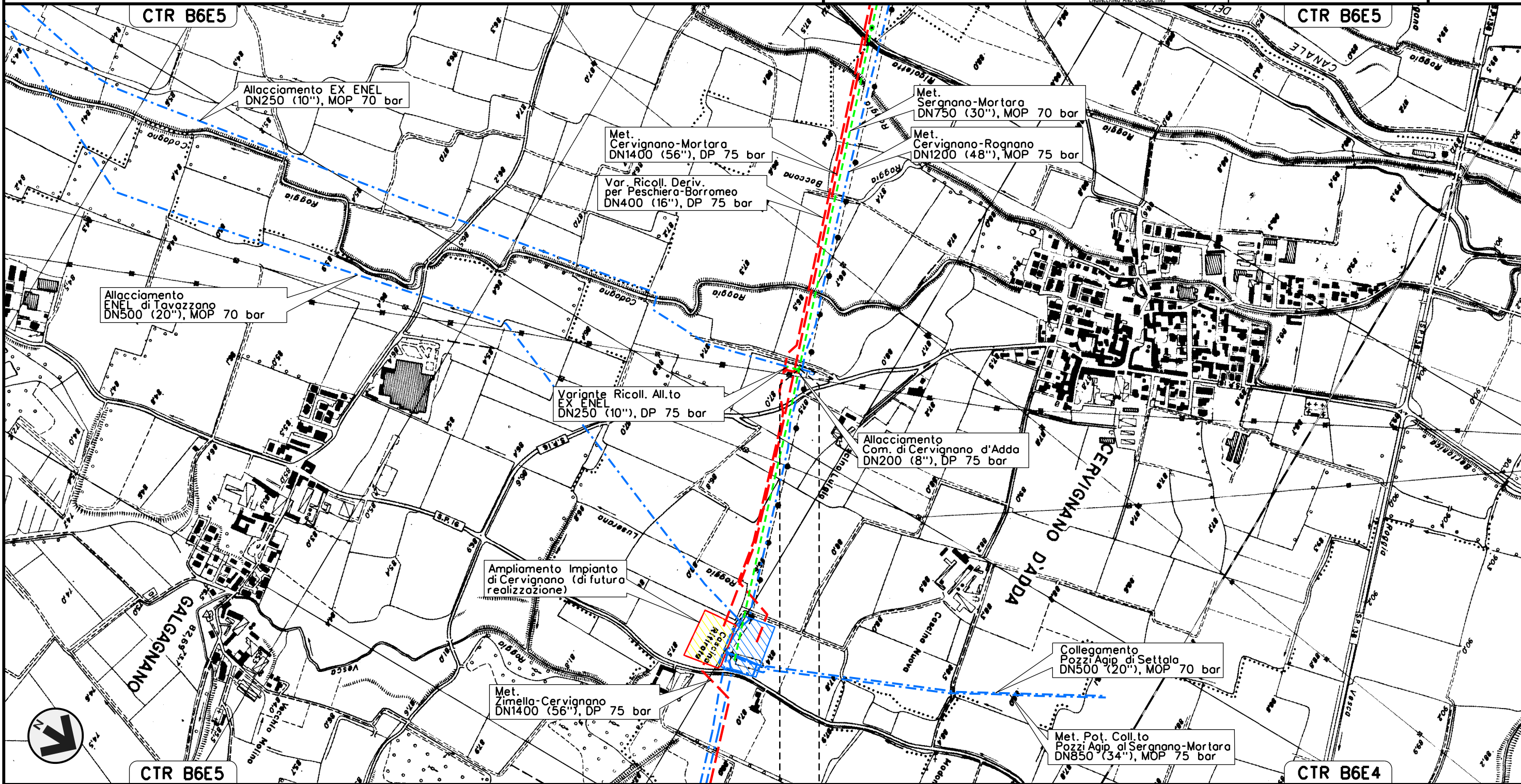
00	02-03-12	EMISSIONE	AGUZZI	SEBASTIANELLI	FRASSINELLI
INDICE	DATA	REVISIONI	ELABORATO	VERIFICATO	APPROVATO
Metanodotto: OPERE CONNESSE AL MET. SERGNANO-MORTARA TRATTO CERVIGNANO-MORTARA DN 750 (30"), MOP 70 bar			Dis. J01811-PPL-DW-400-0033 Fig. 1 di 32		
Rimozione Condotte Esistenti PIANO DI ASSETTO IDROGEOLOGICO DELIMITAZIONE DELLE FASCE FLUVIALI			Comm. NR/11030 INDICE 00 Scala 1:10000 Sostituisce il Sostituito dal		

Allacciamento Comune di Cervignano d'Adda
DN 80 (3"), MOP 70 bar

00	02-03-12	EMISSIONE	AGUZZI	SEBASTIANELLI	FRASSINELLI
INDICE	DATA	REVISIONI	ELABORATO	VERIFICATO	APPROVATO
			Dis. J01811-PPL-DW-400-0033		
			Comm. NR/11030		

Foglio
2
di 32
Scala
1:10000

Rimozione Condotte Esistenti
PIANO DI ASSETTO IDROGEOLOGICO DELIMITAZIONE DELLE FASCE FLUVIALI



0+000 0+001

CERVIGNANO D'ADDA

LODI



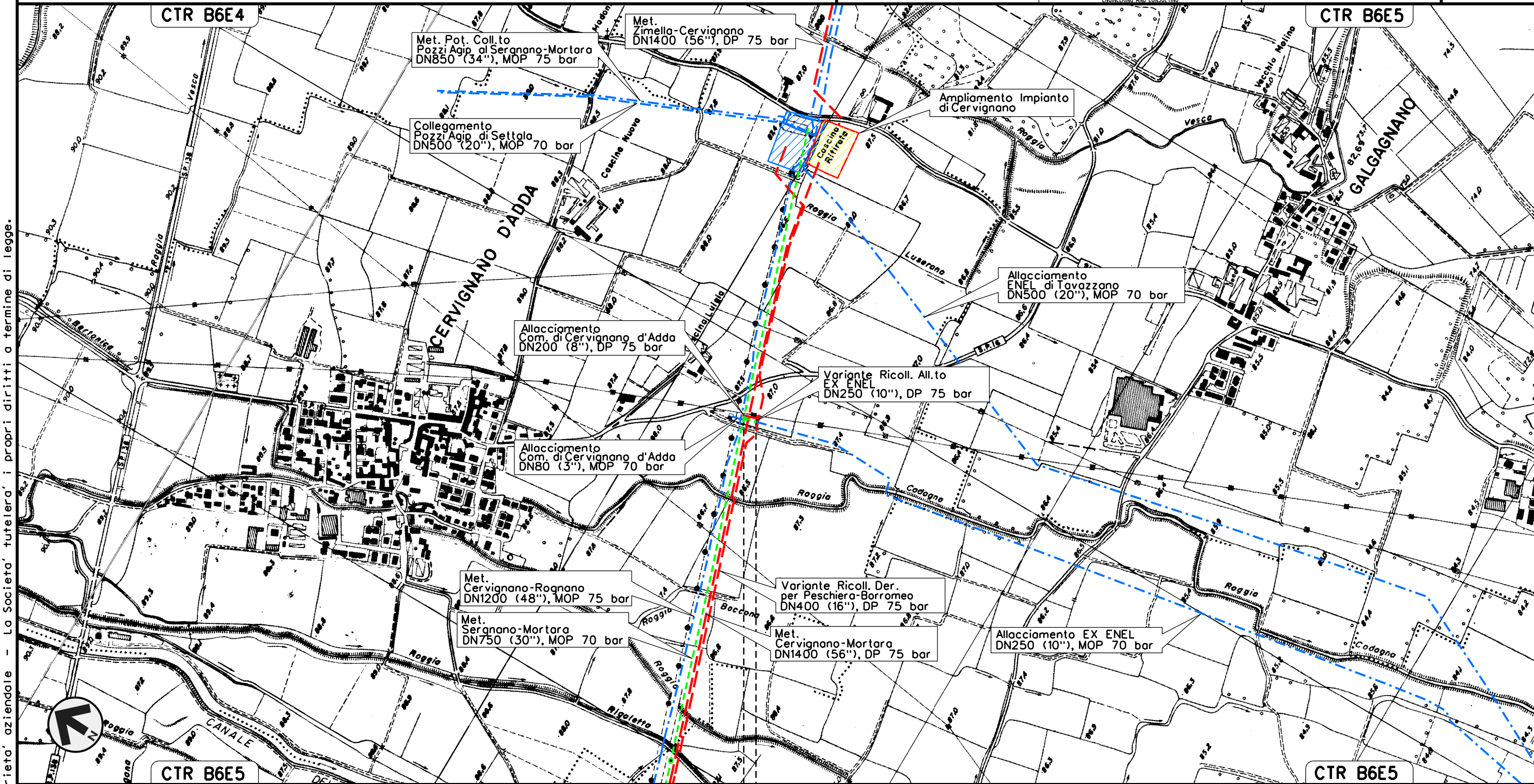
Il presente disegno e' di proprieta' aziendale - La Societa' tutelera' i propri diritti a termine di legge.

Allacciamento EX ENEL
DN 250 (10"), MOP 70 bar

Rimozione Condotte Esistenti
PIANO DI ASSETTO IDROGEOLOGICO DELIMITAZIONE DELLE FASCE FLUVIALI

00	02-03-12	EMISSIONE	AGUZZI	SEBASTIANELLI	FRASSINELLI
INDICE	DATA	REVISIONI	ELABORATO	VERIFICATO	APPROVATO
			Dis. J01811-PPL-DW-400-0033		
			Comm. NR/11030		

Foglio
3
di 32
Scala
1:10000



0+000 0+035

- CERVIGNANO D'ADDA
- LODI
- P.I.D.S. N.1 km 0+000

Il presente disegno e' di proprieta' aziendale - La Societa' tutelera' i propri diritti a termine di legge.

Met. Deriv. per Peschiera Borromeo
DN 250 (10"), MOP 70 bar

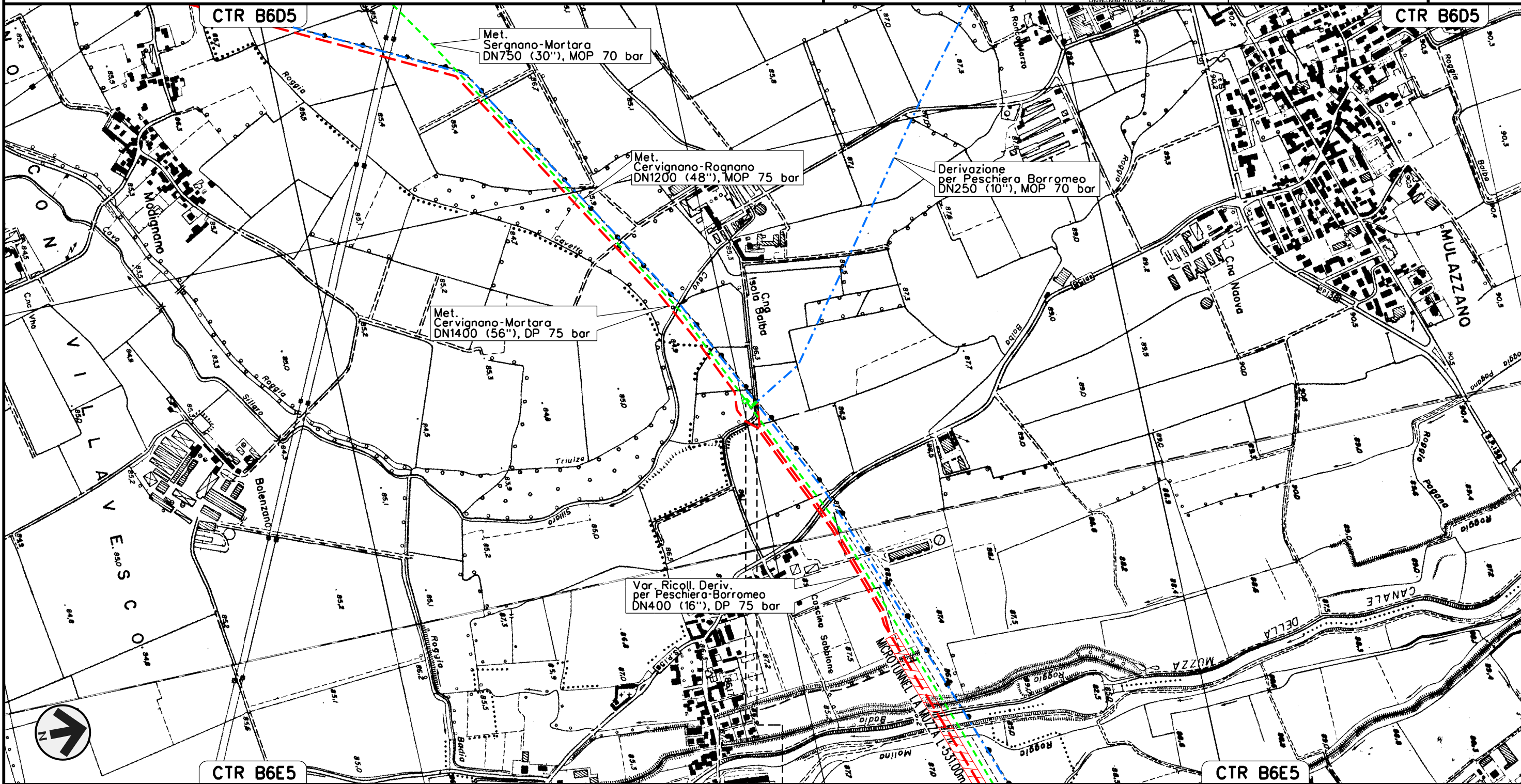
00	02-03-12	EMISSIONE	AGUZZI	SEBASTIANELLI	FRASSINELLI
INDICE	DATA	REVISIONI	ELABORATO	VERIFICATO	APPROVATO
			Dis. J01811-PPL-DW-400-0033		
			Comm. NR/11030		

Foglio
4
di 32
Scala
1:10000

Rimozione Condotte Esistenti
PIANO DI ASSETTO IDROGEOLOGICO DELIMITAZIONE DELLE FASCE FLUVIALI



SNAM RETE GAS



0+000 0+045

MULAZZANO
LODI

Il presente disegno e' di proprieta' aziendale - La Societa' tutelera' i propri diritti a termine di legge.

Met. Deriv. per Dresano
DN 80 (3"), MOP 70 bar

Rimozione Condotte Esistenti
PIANO DI ASSETTO IDROGEOLOGICO DELIMITAZIONE DELLE FASCE FLUVIALI

00 02-03-12 EMISSIONE

AGUZZI SEBASTIANELLI FRASSINELLI

Foglio
5
di 32

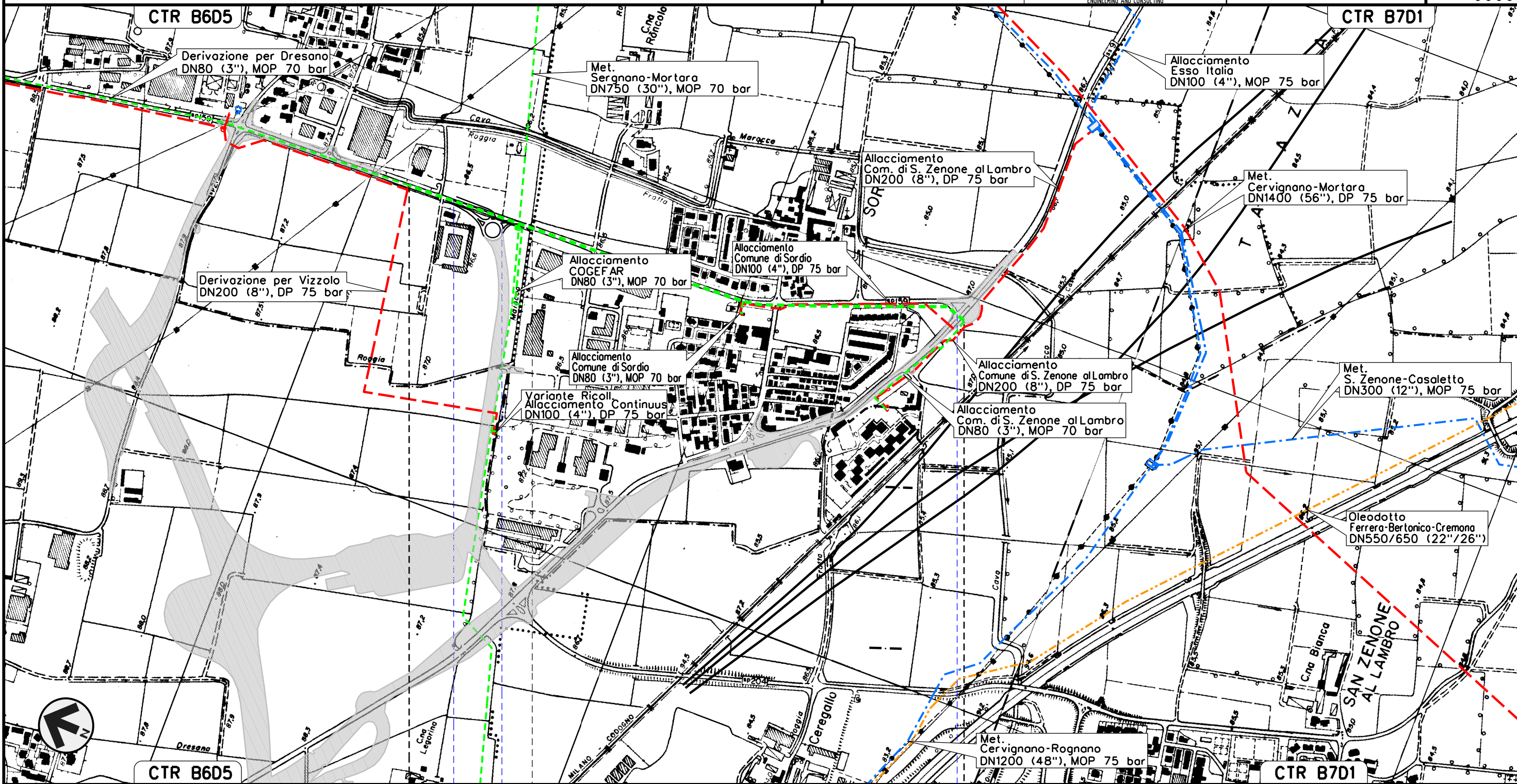
SNAM RETE GAS

Enereco
ENGINEERING AND CONSULTING

Dis. J01811-PPL-DW-400-0033

Scala
1:10000

Comm. NR/11030



0+000

1+510

CASALMAIOCCO

SORDIO

LODI

S.P. n.159

S.P. n.159

S.S. n.9

Il presente disegno e' di proprieta' aziendale - La Societa' tutelera' i propri diritti a termine di legge.

Allacciamento Comune di Sordio

DN 80 (3"), MOP 70 bar

Rimozione Condotte Esistenti

PIANO DI ASSETTO IDROGEOLOGICO DELIMITAZIONE DELLE FASCE FLUVIALI

00	02-03-12	EMISSIONE	AGUZZI	SEBASTIANELLI	FRASSINELLI
INDICE	DATA	REVISIONI	ELABORATO	VERIFICATO	APPROVATO
			Dis. J01811-PPL-DW-400-0033		
			Comm. NR/11030		

Foglio
6
di 32
Scala
1:10000



SNAM RETE GAS



Dis. J01811-PPL-DW-400-0033
Comm. NR/11030

Il presente disegno e' di proprieta' aziendale - La Societa' tutelera' i propri diritti a termine di legge.



0 + 000 0 + 035

SORDIO
LODI

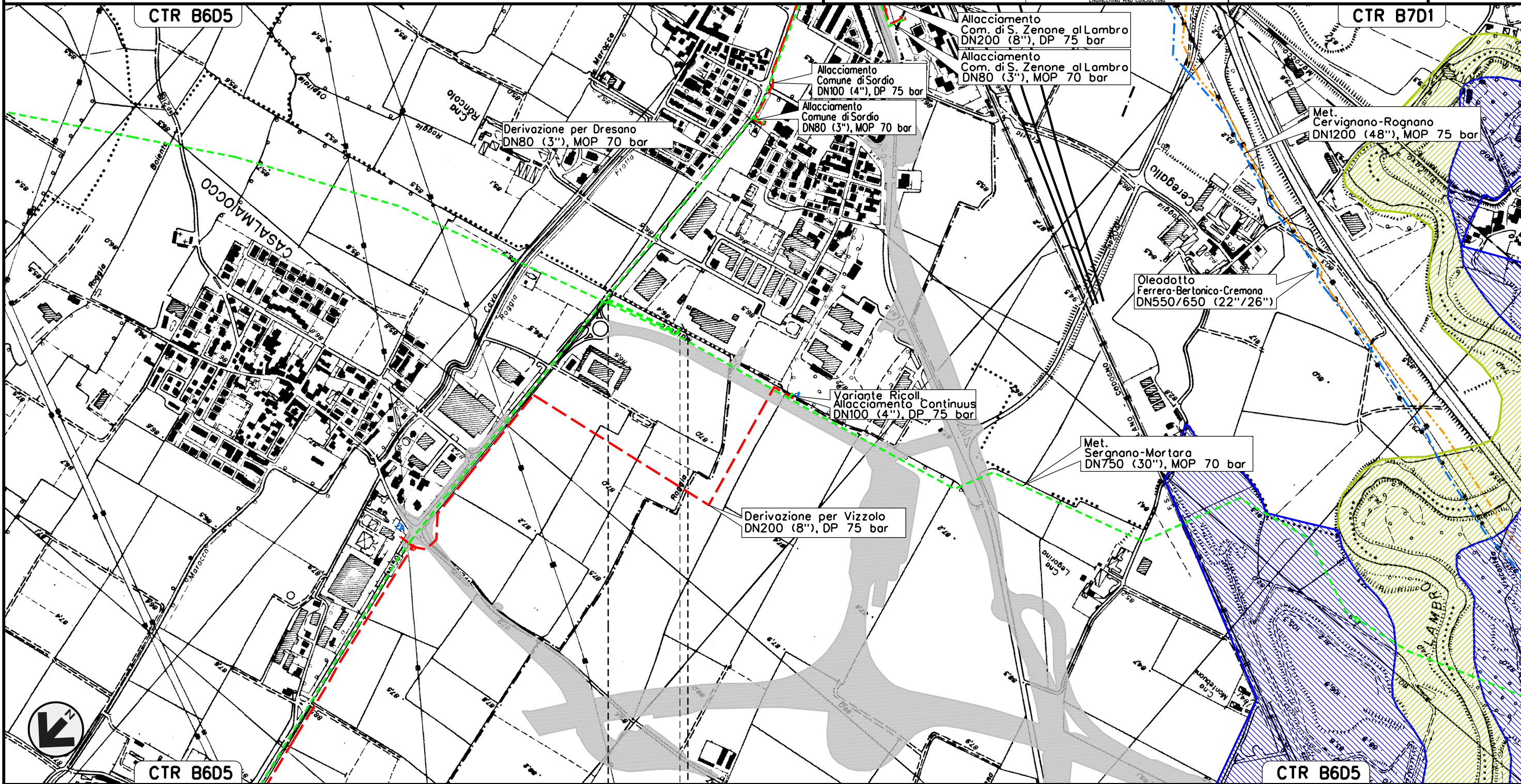
P.I.D.A. N.1 km 0-035

Allacciamento CO.GE.FAR.
DN 80 (3"), MOP 70 bar

00	02-03-12	EMISSIONE	AGUZZI	SEBASTIANELLI	FRASSINELLI
INDICE	DATA	REVISIONI	ELABORATO	VERIFICATO	APPROVATO
			Dis. J01811-PPL-DW-400-0033		
			Comm. NR/11030		

Foglio
7
di 32
Scala
1:10000

Rimozione Condotte Esistenti
PIANO DI ASSETTO IDROGEOLOGICO DELIMITAZIONE DELLE FASCE FLUVIALI



0+000 0+245

CASALMAIOCCO SORDIO
LODI



Il presente disegno e' di proprieta' aziendale - La Societa' tutelera' i propri diritti a termine di legge.

Allacciamento Comune di S. Zenone al Lambro
DN 80 (3"), MOP 70 bar

Rimozione Condotte Esistenti
PIANO DI ASSETTO IDROGEOLOGICO DELIMITAZIONE DELLE FASCE FLUVIALI

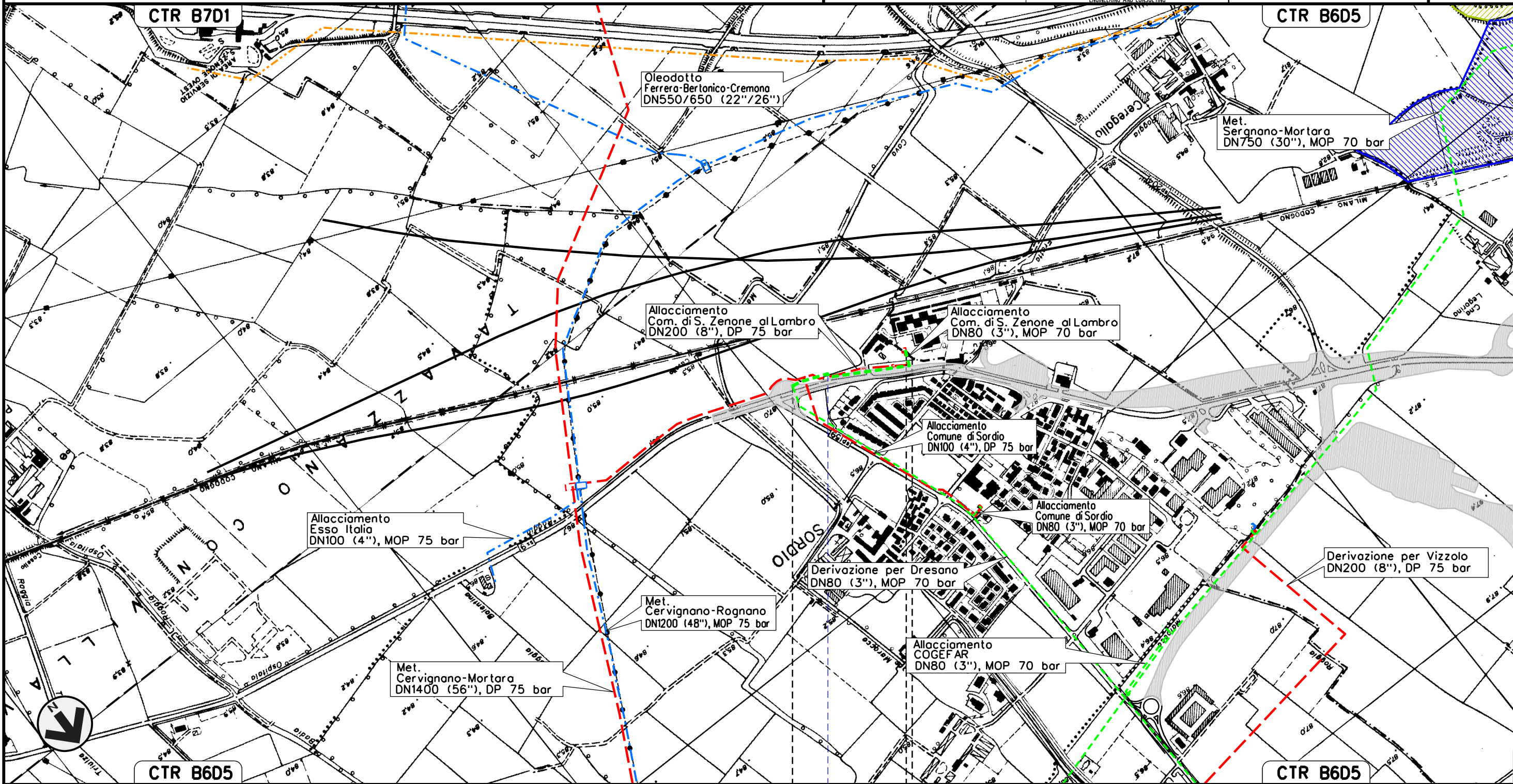
00	02-03-12	EMISSIONE	AGUZZI	SEBASTIANELLI	FRASSINELLI	Foglio
INDICE	DATA	REVISIONI	ELABORATO	VERIFICATO	APPROVATO	8
			Dis. J01811-PPL-DW-400-0033			di 32
			Comm. NR/11030			Scala
						1:10000



SNAM RETE GAS



ENGINEERING AND CONSULTING



0+000 0+350

SORDIO S. ZENONE AL LAMBRO
LODI MILANO





Roggia

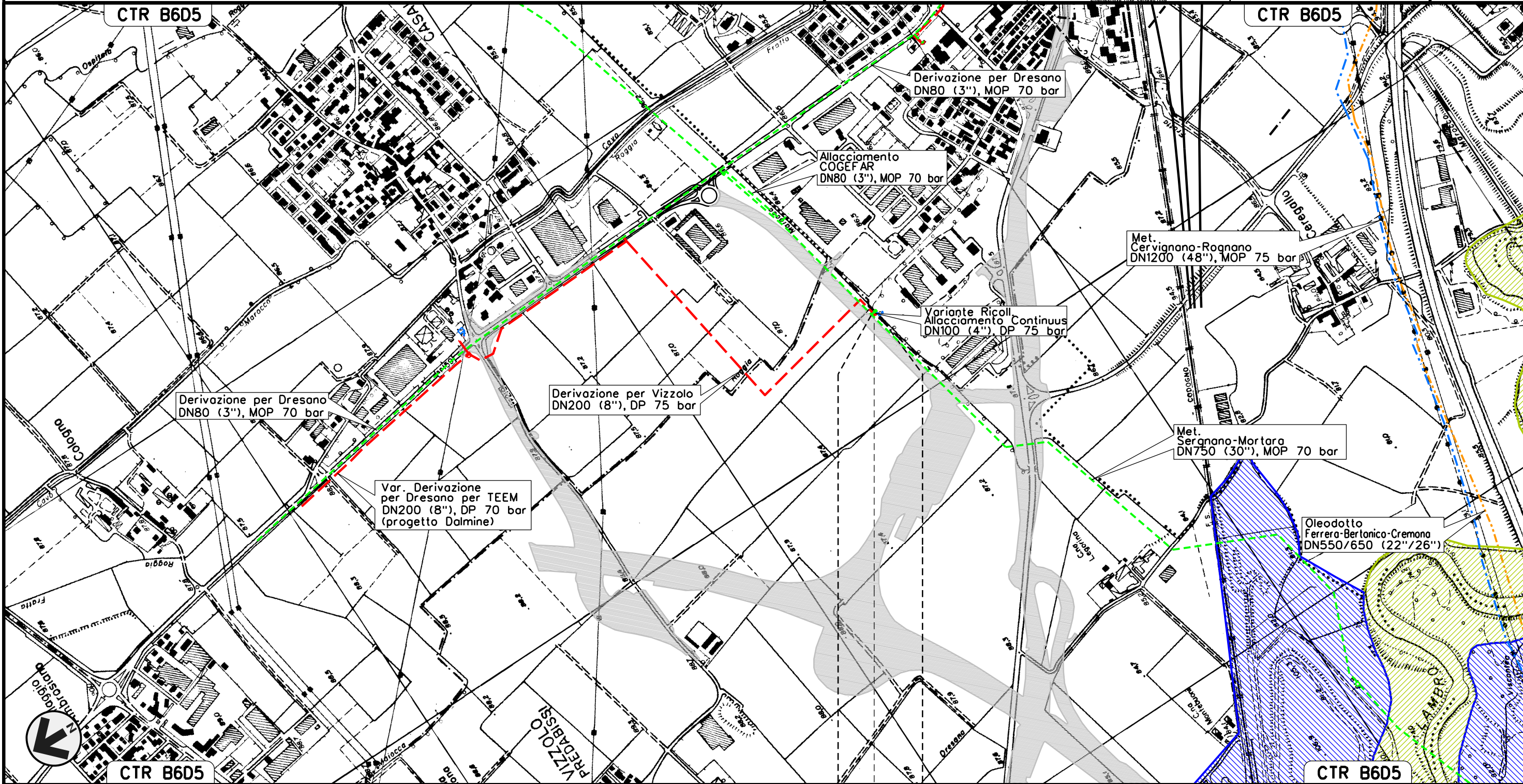
Il presente disegno e' di proprieta' aziendale - La Societa' tutelera' i propri diritti a termine di legge.

Allacciamento Continuus
DN 80 (3"), MOP 70 bar

Rimozione Condotte Esistenti
PIANO DI ASSETTO IDROGEOLOGICO DELIMITAZIONE DELLE FASCE FLUVIALI

00	02-03-12	EMISSIONE	AGUZZI	SEBASTIANELLI	FRASSINELLI
INDICE	DATA	REVISIONI	ELABORATO	VERIFICATO	APPROVATO
					
			Dis. J01811-PPL-DW-400-0033		
			Comm. NR/11030		

Foglio
9
di 32
Scala
1:10000



0+000 0+020

VIZZOLO PREDABISSI	→	SORDIO
MILANO	→	LODI

Il presente disegno e' di proprieta' aziendale - La Societa' tutelera' i propri diritti a termine di legge.

Metanodotto Cerro al Lambro – Milano

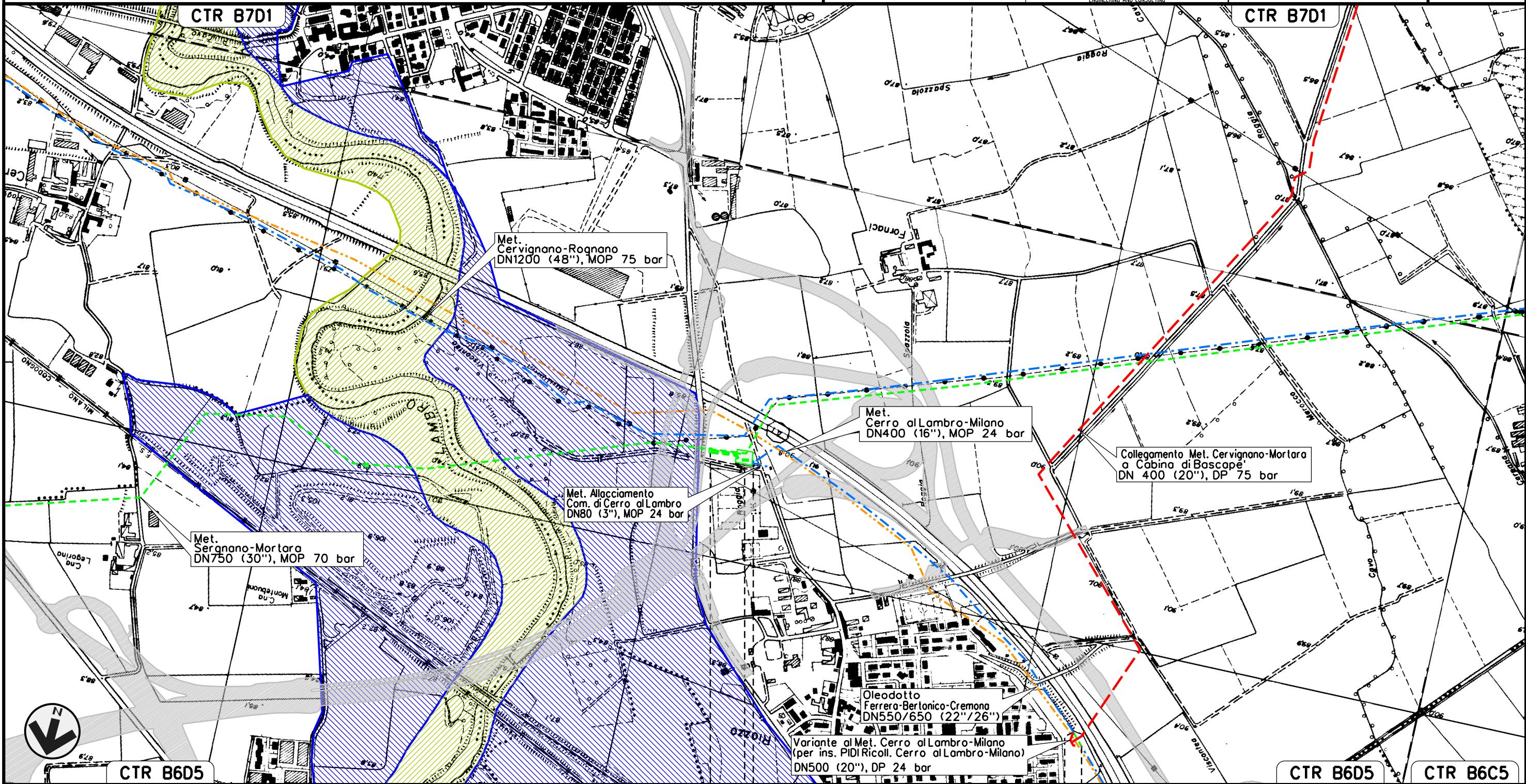
DN 400 (16"), MOP 24 bar

Rimozione Condotte Esistenti

PIANO DI ASSETTO IDROGEOLOGICO DELIMITAZIONE DELLE FASCE FLUVIALI

00	02-03-12	EMISSIONE	AGUZZI	SEBASTIANELLI	FRASSINELLI
INDICE	DATA	R E V I S I O N I			ELABORATO
		Dis. J01811-PPL-DW-400-0033			VERIFICATO
		Comm. NR/11030			APPROVATO

Foglio
10
di 32
Scala
1:10000



CERRO AL LAMBRO → MILANO → CERRO AL LAMBRO → MILANO →

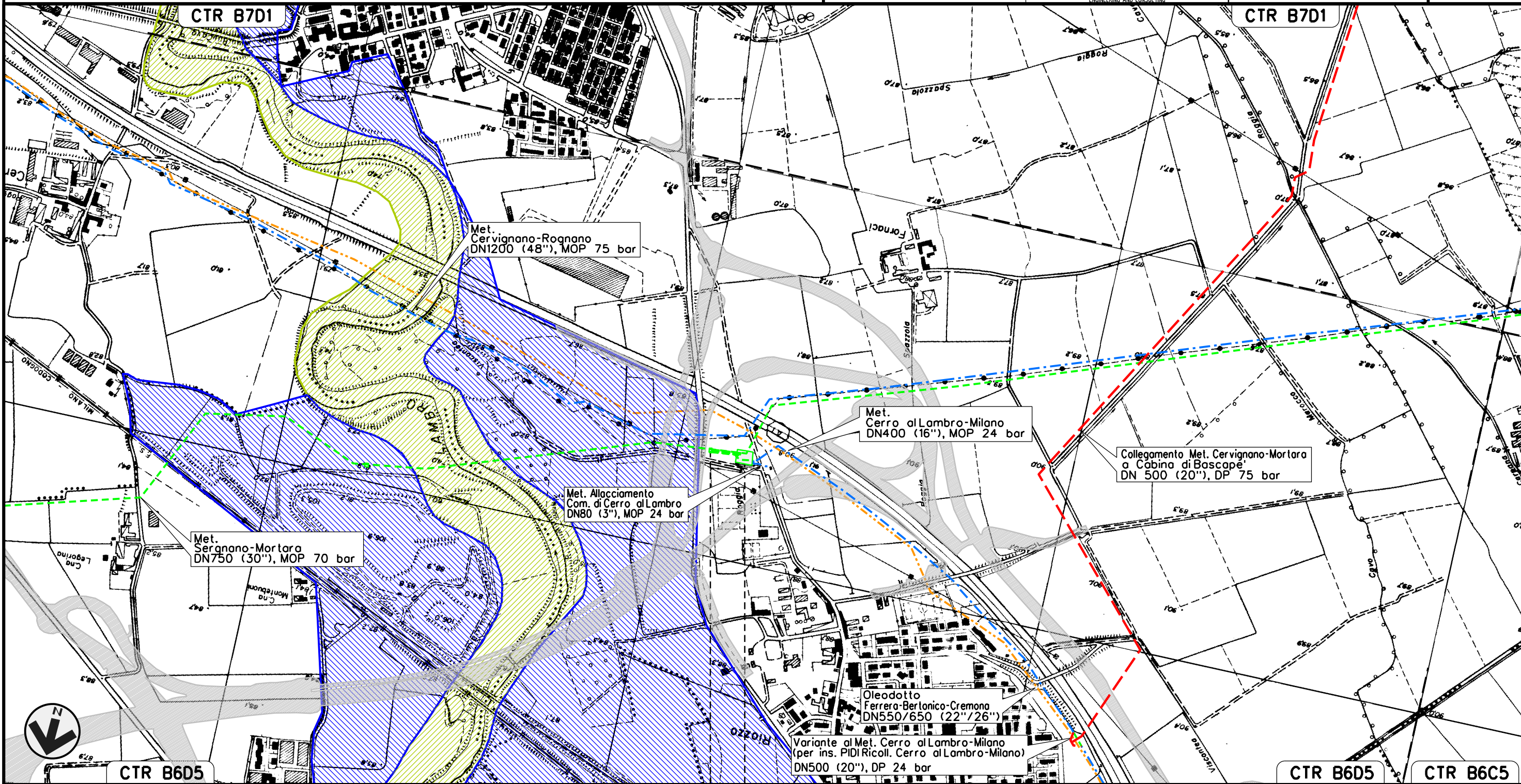
← IMPIANTO HPRS N. 254 km 0+080 →

Il presente disegno e' di proprieta' aziendale - La Societa' tutelera' i propri diritti a termine di legge.

Collegamento tra Cabina di Riduzione n. 254
e P.I.D.I. n. 5 su Met. SERGNANO-MORTARA DN 400 (16"), MOP 24 bar

Rimozione Condotte Esistenti
PIANO DI ASSETTO IDROGEOLOGICO DELIMITAZIONE DELLE FASCE FLUVIALI

00	02-03-12	EMISSIONE	AGUZZI	SEBASTIANELLI	FRASSINELLI	Foglio
INDICE	DATA	REVISIONI	ELABORATO	VERIFICATO	APPROVATO	11
			Dis. J01811-PPL-DW-400-0033			di 32
			Comm. NR/11030			Scala
						1:10000



Il presente disegno e' di proprieta' aziendale - La Societa' tutelera' i propri diritti a termine di legge.

0+000 0+080

CERRO AL LAMBRO →
MILANO →



▶ IMPIANTO HPRS N.254 km 0+080 ▶

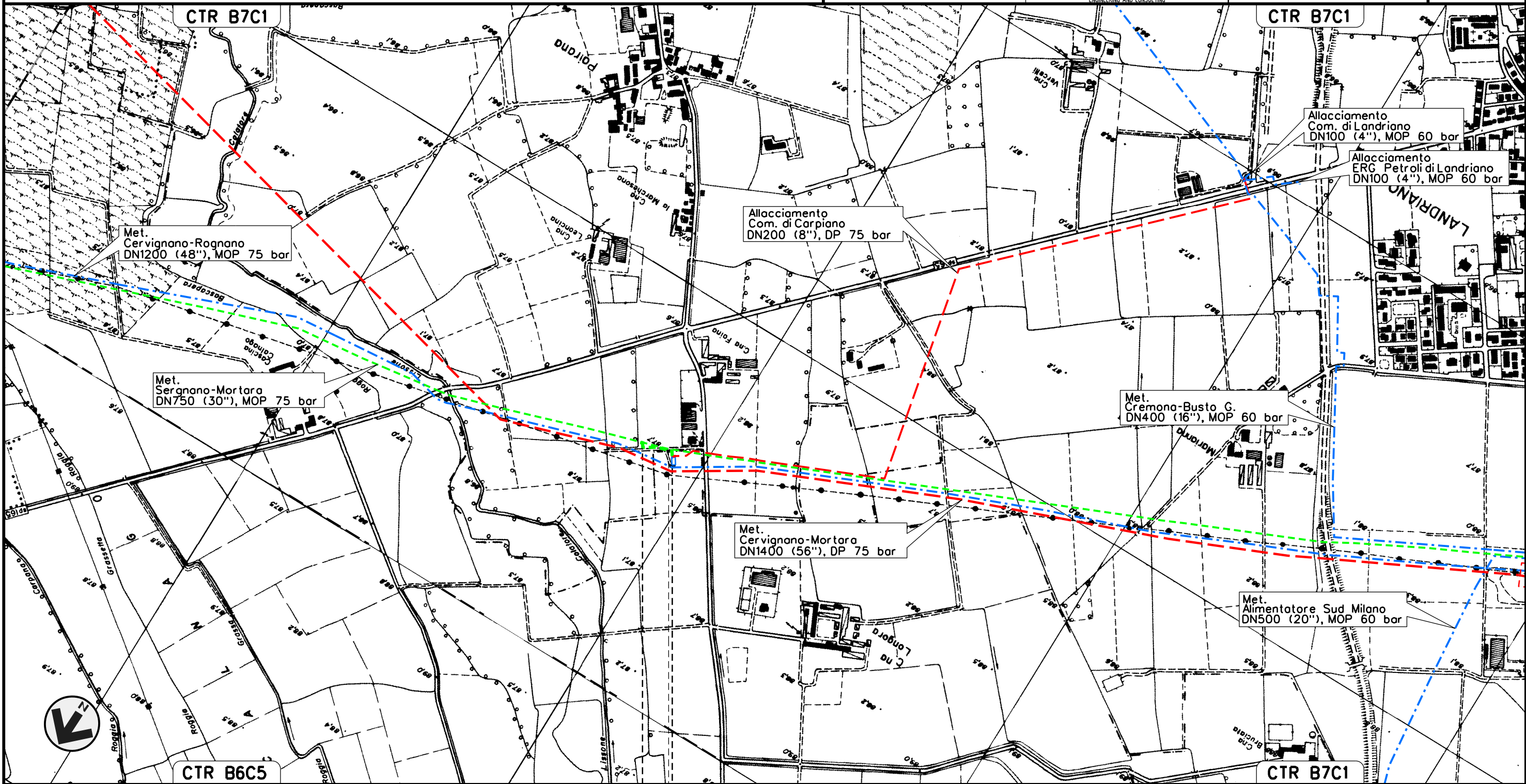
Allacciamento Comune di Carpiano

DN 80 (3"), MOP 70 bar

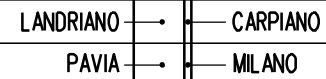
Rimozione Condotte Esistenti

PIANO DI ASSETTO IDROGEOLOGICO DELIMITAZIONE DELLE FASCE FLUVIALI

00	02-03-12	EMISSIONE	AGUZZI	SEBASTIANELLI	FRASSINELLI
INDICE	DATA	REVISIONI	ELABORATO	VERIFICATO	APPROVATO
					
			Dis. J01811-PPL-DW-400-0033		Foglio 12 di 32
			Comm. NR/11030		Scala 1:10000



0+000 0+100



P.I.D.A. N.1 km 0+000

Il presente disegno e' di proprieta' aziendale - La Societa' tutelera' i propri diritti a termine di legge.

Stacco Predisposto Siziano
DN 80 (3"), MOP 70 bar

Rimozione Condotte Esistenti
PIANO DI ASSETTO IDROGEOLOGICO DELIMITAZIONE DELLE FASCE FLUVIALI

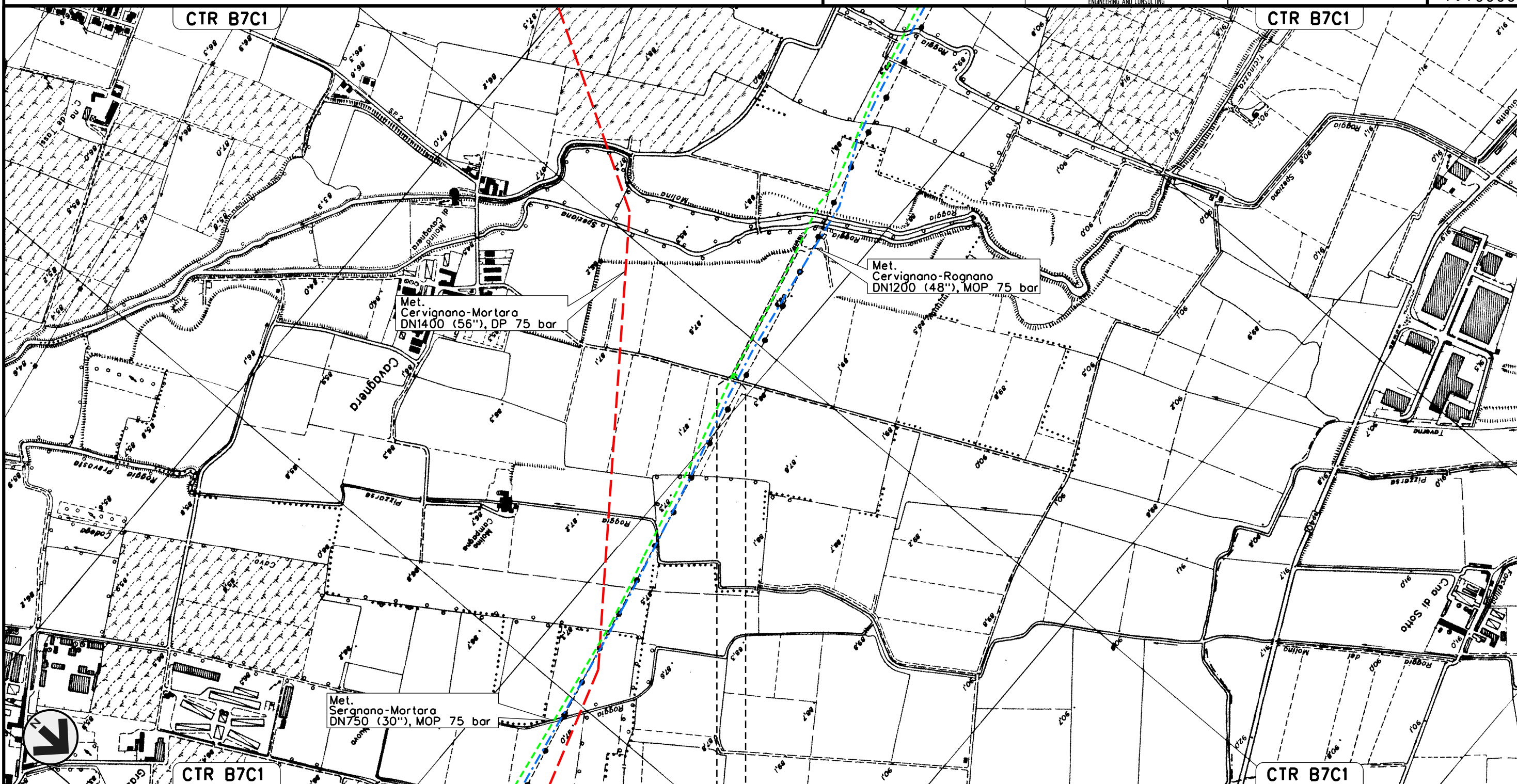
00	02-03-12	EMISSIONE	AGUZZI	SEBASTIANELLI	FRASSINELLI
INDICE	DATA	REVISIONI	ELABORATO	VERIFICATO	APPROVATO
			Dis. J01811-PPL-DW-400-0033		
			Comm. NR/11030	Scala 1:10000	



SNAM RETE GAS



Foglio
13
di 32
Scala
1:10000



0+000 0+001

VIDIGULFO

PAVIA

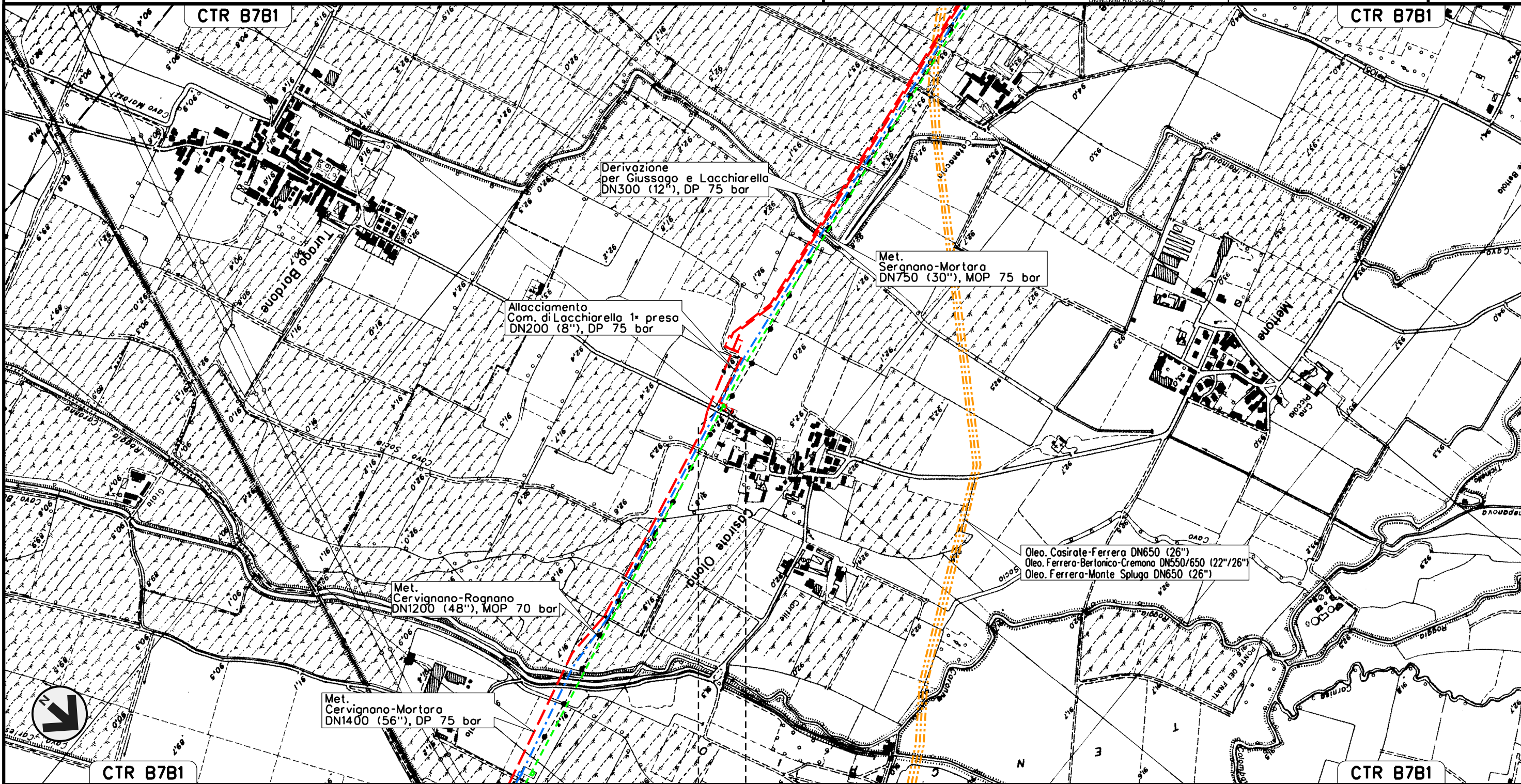
P.I.D.S. N. 1 km 0+000

Il presente disegno e' di proprieta' aziendale - La Societa' tutelera' i propri diritti a termine di legge.

Allacciamento Comune di Lacchiarella 1a presa
DN 80 (3"), MOP 70 bar

00	02-03-12	EMISSIONE	AGUZZI	SEBASTIANELLI	FRASSINELLI	Foglio
INDICE	DATA	REVISIONI	ELABORATO	VERIFICATO	APPROVATO	14
			Dis. J01811-PPL-DW-400-0033			di 32
			Comm. NR/11030			Scala
						1:10000

Rimozione Condotte Esistenti
PIANO DI ASSETTO IDROGEOLOGICO DELIMITAZIONE DELLE FASCE FLUVIALI



0+000 0+010

- LACCHIARELLA
- MILANO



Il presente disegno e' di proprieta' aziendale - La Societa' tutelera' i propri diritti a termine di legge.

Allacciamento Industrie Chimiche Leri

DN 150 (6"), MOP 70 bar

Rimozione Condotte Esistenti

PIANO DI ASSETTO IDROGEOLOGICO DELIMITAZIONE DELLE FASCE FLUVIALI

00	02-03-12	EMISSIONE	AGUZZI	SEBASTIANELLI	FRASSINELLI
INDICE	DATA	REVISIONI	ELABORATO	VERIFICATO	APPROVATO
Dis. J01811-PPL-DW-400-0033			Comm. NR/11030		

Foglio

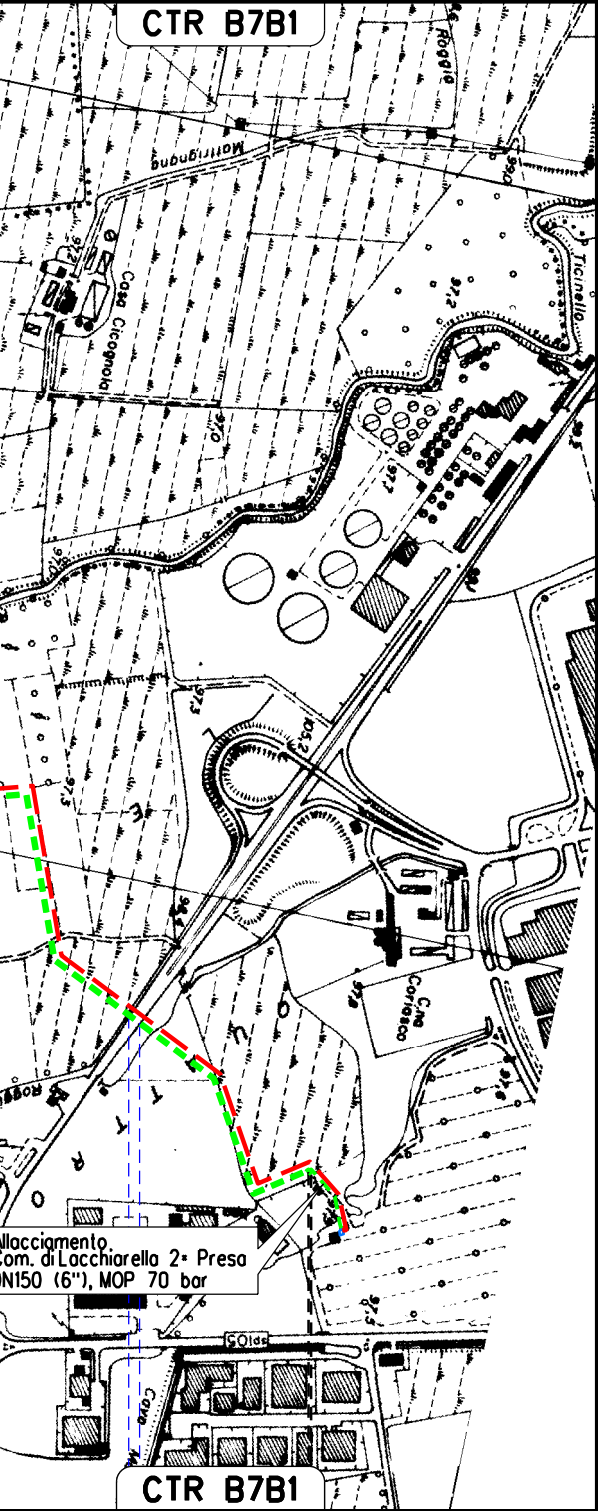
15

di 32

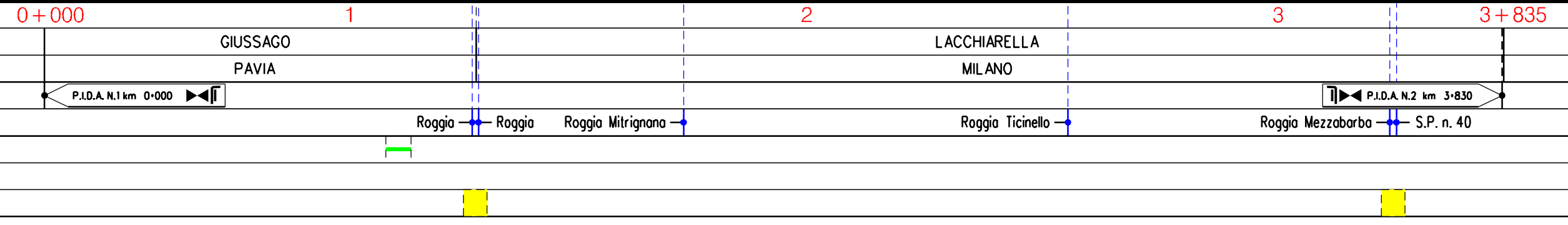
Scala
1:10000



SNAM RETE GAS



Il presente disegno e' di proprieta' aziendale - La Societa' tutelera' i propri diritti a termine di legge.



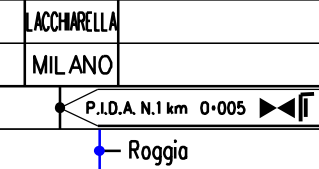
Allacciamento Comune di Lacchiarella 2a presa
DN 150 (6"), MOP 70 bar

00	02-03-12	EMISSIONE	AGUZZI	SEBASTIANELLI	FRASSINELLI	Foglio
INDICE	DATA	REVISIONI	ELABORATO	VERIFICATO	APPROVATO	16
			Dis. J01811-PPL-DW-400-0033			di 32
			Comm. NR/11030			Scala 1:10000

Rimozione Condotte Esistenti
PIANO DI ASSETTO IDROGEOLOGICO DELIMITAZIONE DELLE FASCE FLUVIALI



0+000 0+100



Il presente disegno e' di proprieta' aziendale - La Societa' tutelera' i propri diritti a termine di legge.

Allacciamento Rubinetterie MAMOLI

DN 100 (4"), MOP 70 bar

Rimozione Condotte Esistenti

PIANO DI ASSETTO IDROGEOLOGICO DELIMITAZIONE DELLE FASCE FLUVIALI

00	02-03-12	EMISSIONE
INDICE	DATA	REVISIONI

AGUZZI	SEBASTIANELLI	FRASSINELLI
ELABORATO	VERIFICATO	APPROVATO

Foglio

17

di 32

Scala
1:10000



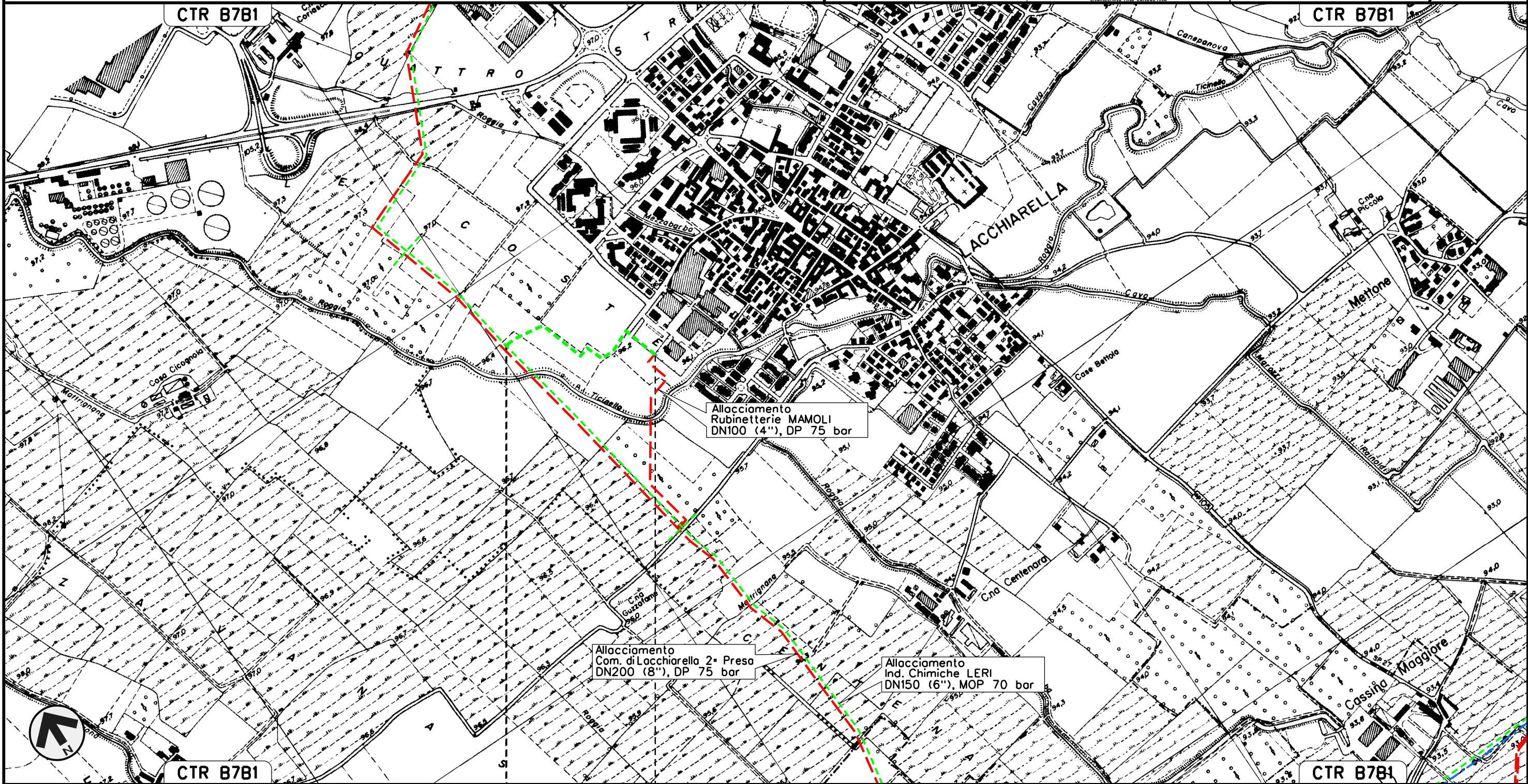
SNAM RETE GAS



Dis. J01811-PPL-DW-400-0033

Comm. NR/11030

Il presente disegno e' di proprieta' aziendale - La Societa' tutelera' i propri diritti a termine di legge.



0+000 0+505

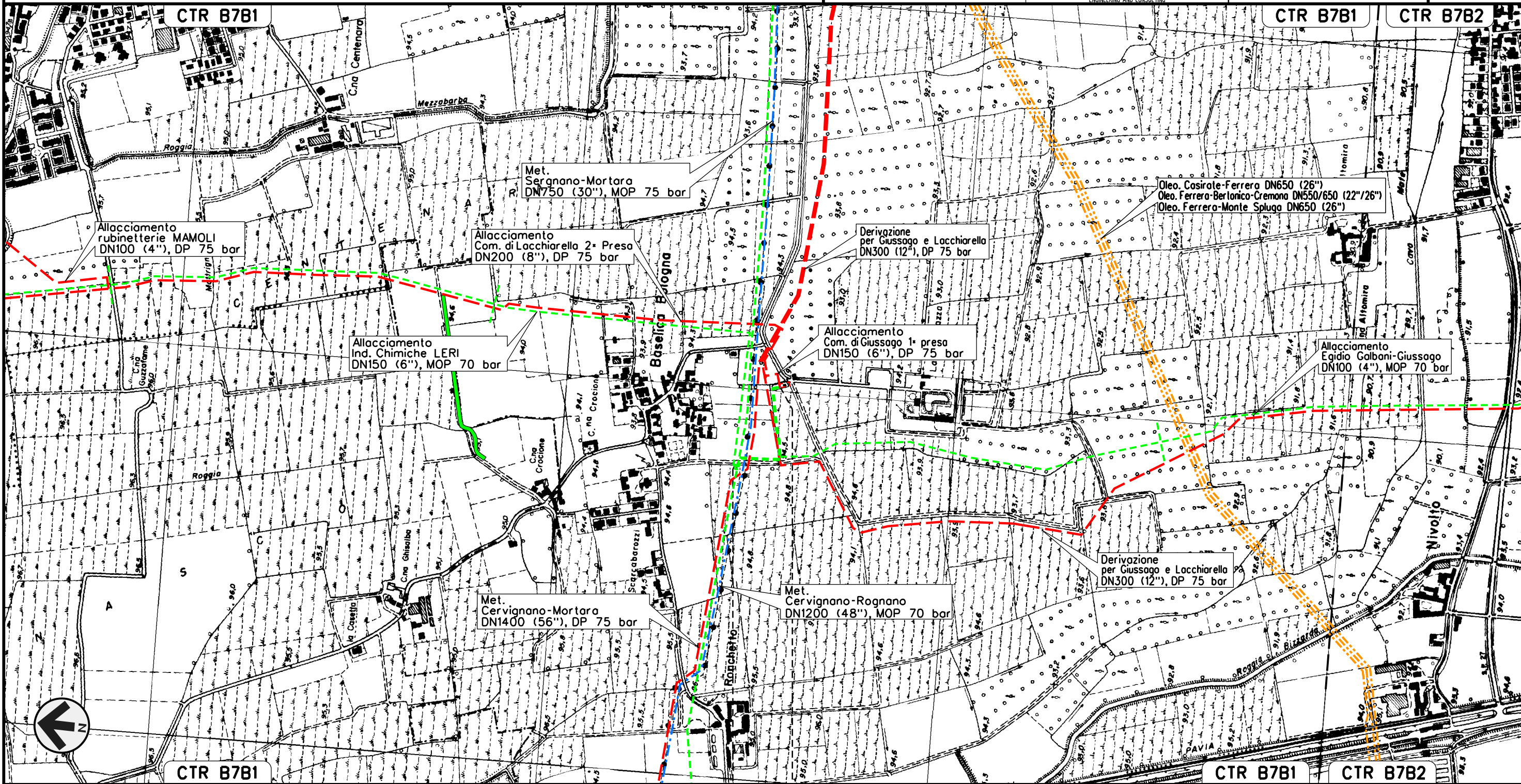
LACCHIARELLA
MILANO



Allacciamento Comune di Giussago 1a Presa
DN 80 (3"), MOP 70 bar

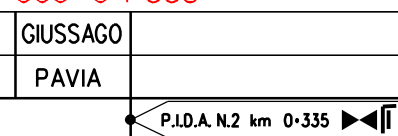
00	02-03-12	EMISSIONE	AGUZZI	SEBASTIANELLI	FRASSINELLI	Foglio
INDICE	DATA	REVISIONI	ELABORATO	VERIFICATO	APPROVATO	18
			Dis. J01811-PPL-DW-400-0033			di 32
			Comm. NR/11030			Scala
						1:10000

Rimozione Condotte Esistenti
PIANO DI ASSETTO IDROGEOLOGICO DELIMITAZIONE DELLE FASCE FLUVIALI



Il presente disegno e' di proprieta' aziendale - La Societa' tutelera' i propri diritti a termine di legge.

0 + 000 0 + 335



Allacciamento Egidio Galbani di Giussago

DN 100 (4"), MOP 70 bar

Rimozione Condotte Esistenti

PIANO DI ASSETTO IDROGEOLOGICO DELIMITAZIONE DELLE FASCE FLUVIALI

00	02-03-12	EMISSIONE	AGUZZI	SEBASTIANELLI	FRASSINELLI	Foglio 19
INDICE	DATA	REVISIONI	ELABORATO	VERIFICATO	APPROVATO	di 32
			Dis. J01811-PPL-DW-400-0033			Scala 1:10000
			Comm. NR/11030			

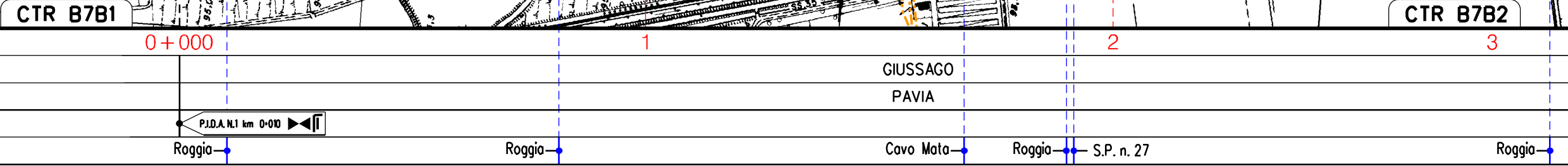
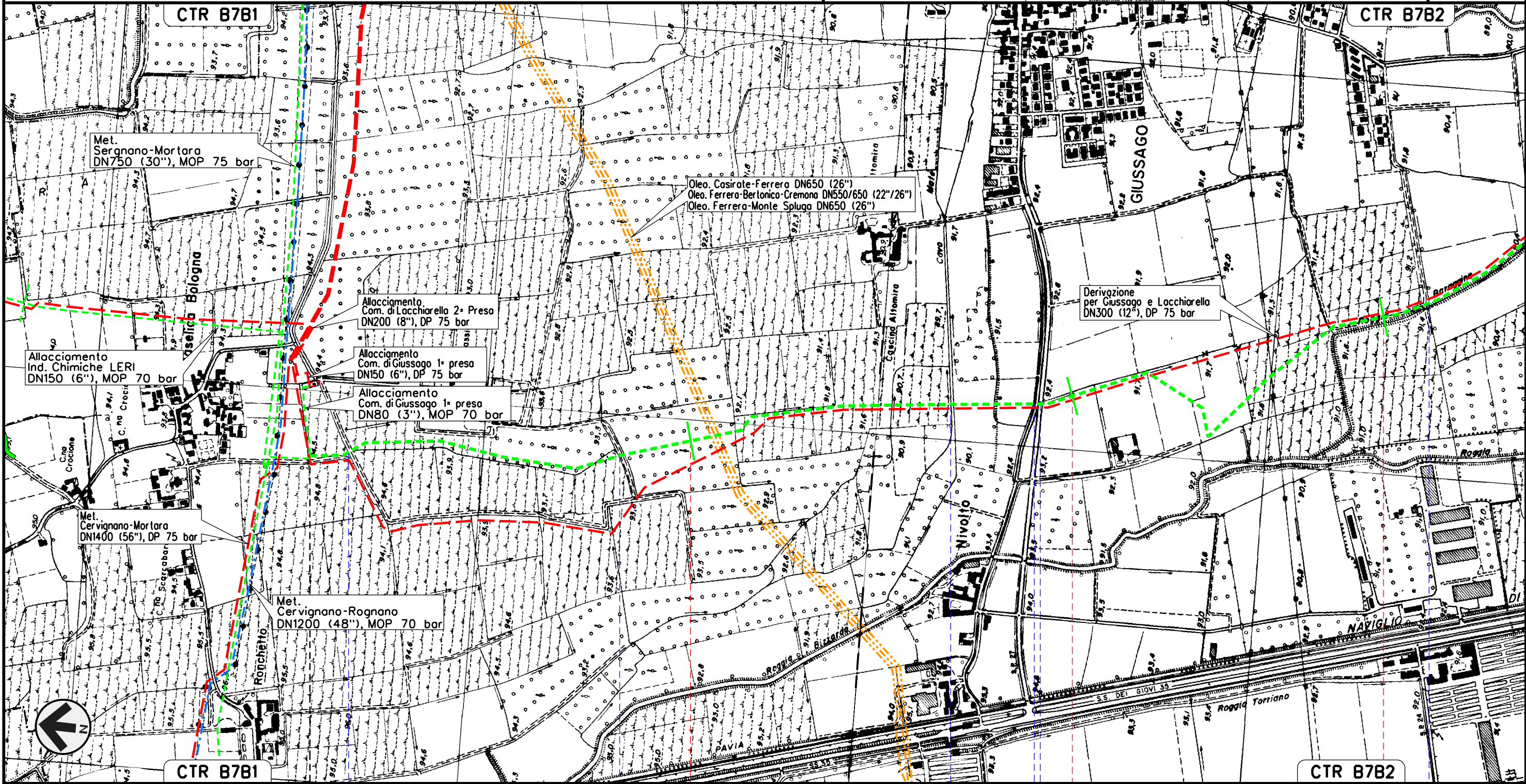


SNAM RETE GAS



ENGINEERING AND CONSULTING

Il presente disegno e' di proprieta' aziendale - La Societa' tutelera' i propri diritti a termine di legge.



Allacciamento Egidio Galbani di Giussago

DN 100 (4"), MOP 70 bar

Rimozione Condotte Esistenti

PIANO DI ASSETTO IDROGEOLOGICO DELIMITAZIONE DELLE FASCE FLUVIALI

00	02-03-12	EMISSIONE	AGUZZI	SEBASTIANELLI	FRASSINELLI
INDICE	DATA	REVISIONI	ELABORATO	VERIFICATO	APPROVATO
			Dis. J01811-PPL-DW-400-0033		
			Comm. NR/11030		


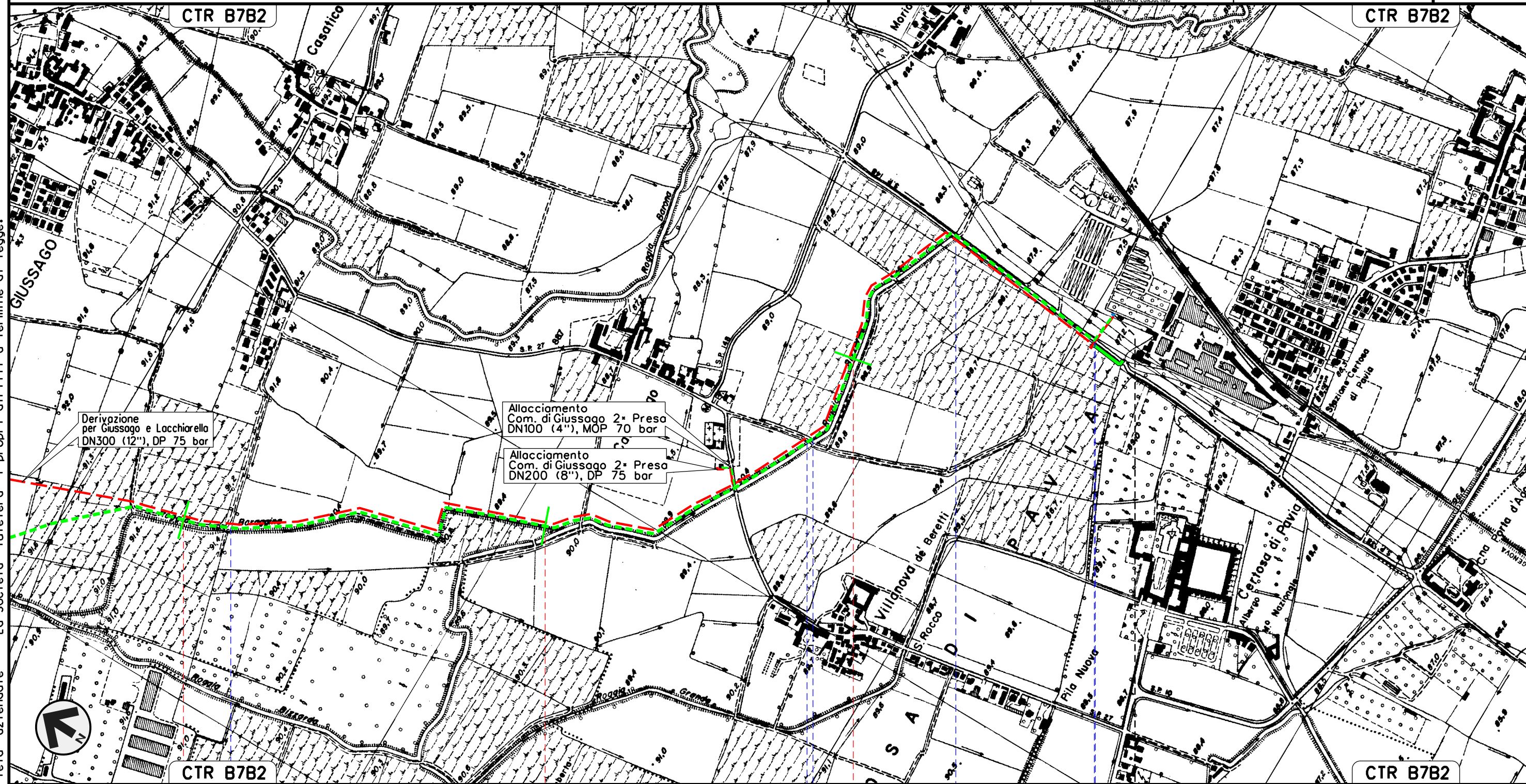
Foglio
20
di 32
Scala
1:10000



SNAM RETE GAS



Enereco
ENGINEERING AND CONSULTING



Il presente disegno e' di proprieta' aziendale - La Societa' tutelera' i propri diritti a termine di legge.

Allacciamento Comune di Giussago 2a presa
DN 100 (4"), MOP 70 bar

00 02-03-12 EMISSIONE
INDICE DATA REVISIONI

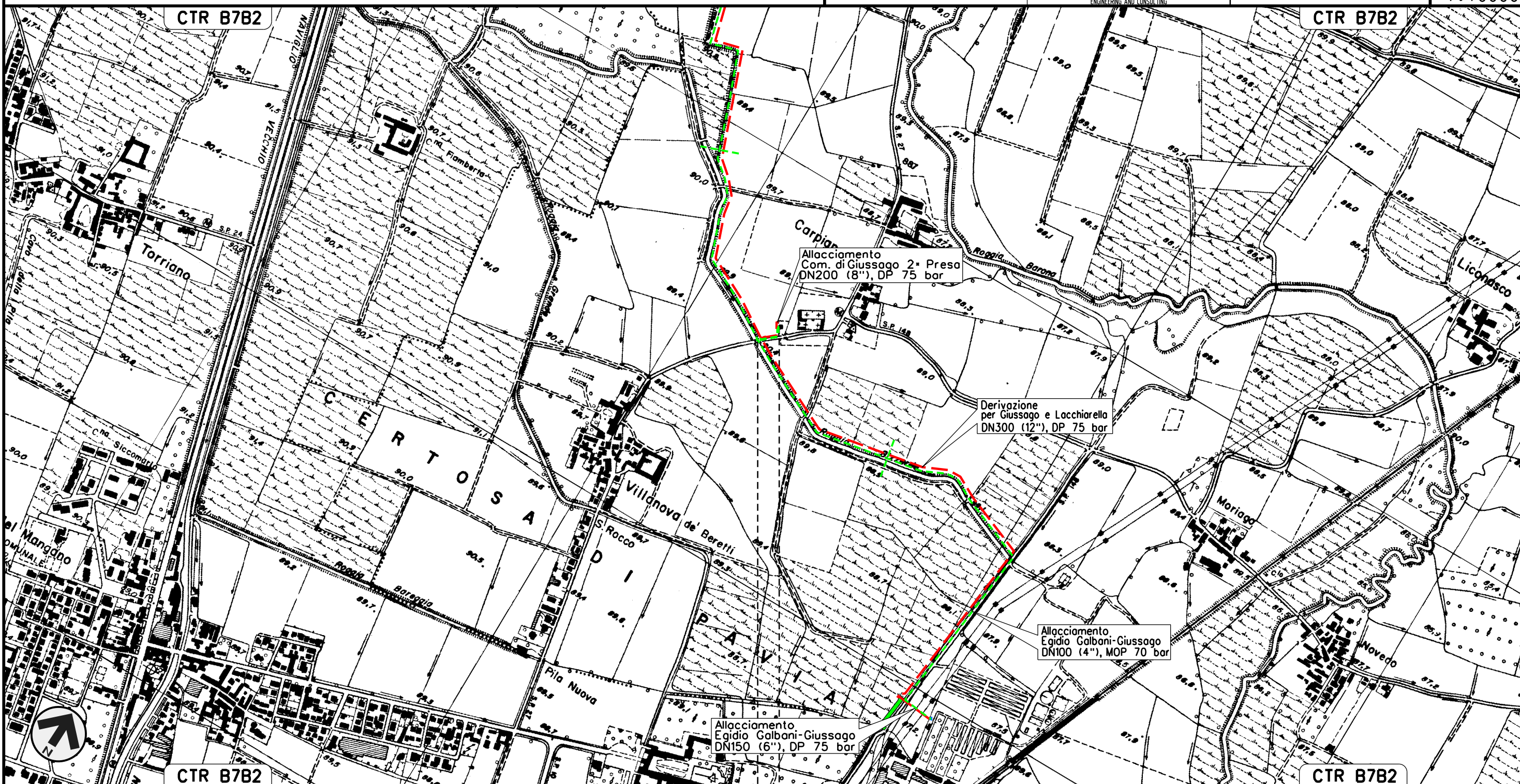
AGUZZI SEBASTIANELLI FRASSINELLI
ELABORATO VERIFICATO APPROVATO

Foglio
21
di 32
Scala
1:10000

Rimozione Condotte Esistenti
PIANO DI ASSETTO IDROGEOLOGICO DELIMITAZIONE DELLE FASCE FLUVIALI



Dis. J01811-PPL-DW-400-0033
Comm. NR/11030





0+000 0+109

- GIUSSAGO
- PAVIA

P.I.D.A. N.1 km 0+000

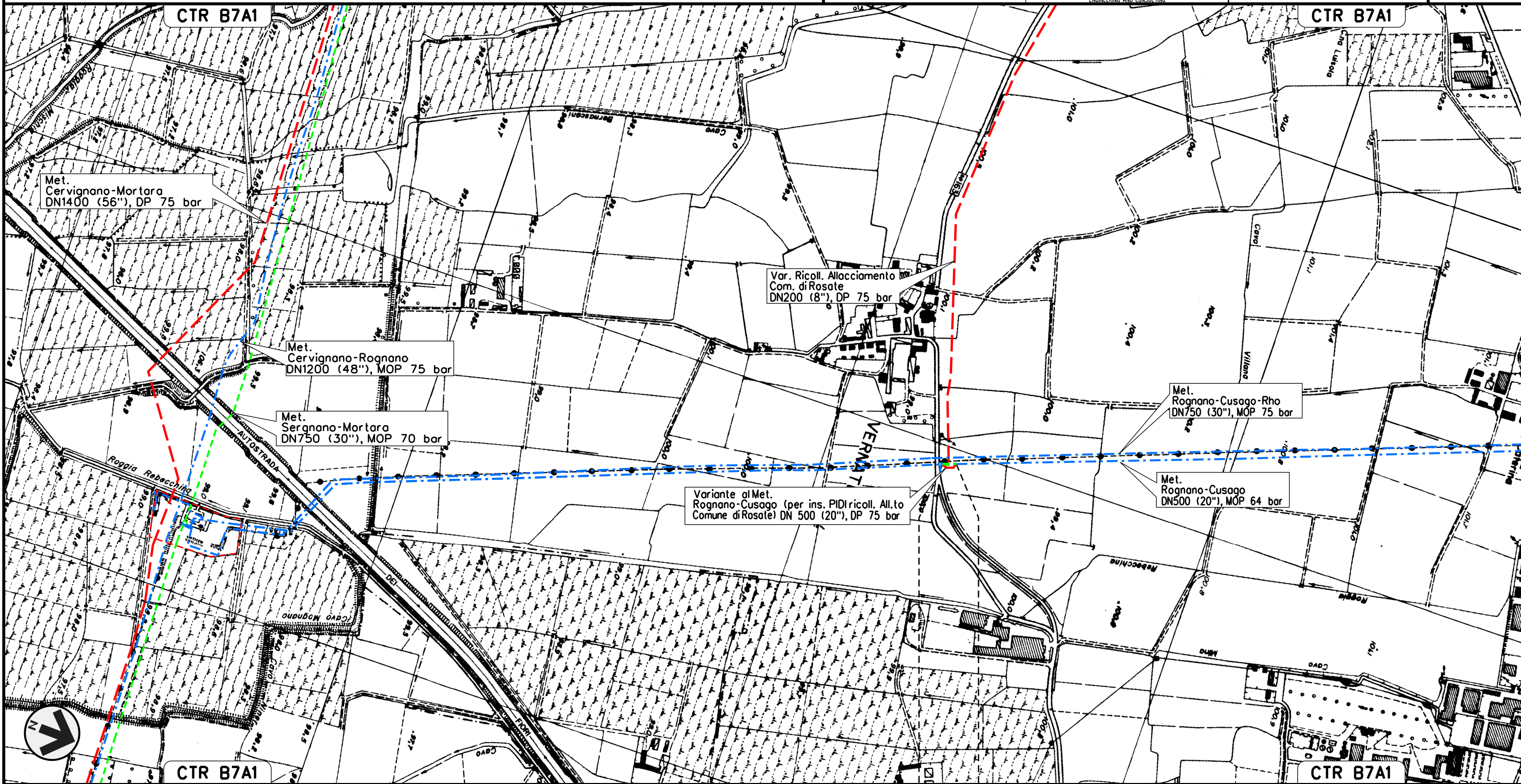
Il presente disegno e' di proprieta' aziendale - La Societa' tutelera' i propri diritti a termine di legge.

Tratto met. Rognano-Cusago da smantellare
per inserimento nuovo impianto DN 500 (20"), MOP 64 bar

00	02-03-12	EMISSIONE	AGUZZI	SEBASTIANELLI	FRASSINELLI
INDICE	DATA	REVISIONI	ELABORATO	VERIFICATO	APPROVATO
					
			Dis. J01811-PPL-DW-400-0033		
			Comm. NR/11030		

Foglio
22
di 32
Scala
1:10000

Rimozione Condotte Esistenti
PIANO DI ASSETTO IDROGEOLOGICO DELIMITAZIONE DELLE FASCE FLUVIALI



Il presente disegno e' di proprieta' aziendale - La Societa' tutelera' i propri diritti a termine di legge.

VERNATE
MILANO

Allacciamento Comune di Rosate

DN 100 (4"), MOP 70 bar

Rimozione Condotte Esistenti

PIANO DI ASSETTO IDROGEOLOGICO DELIMITAZIONE DELLE FASCE FLUVIALI

00 02-03-12 EMISSIONE

INDICE DATA REVISIONI

AGUZZI SEBASTIANELLI FRASSINELLI
ELABORATO VERIFICATO APPROVATO

Foglio

23

di 32

Scala
1:10000

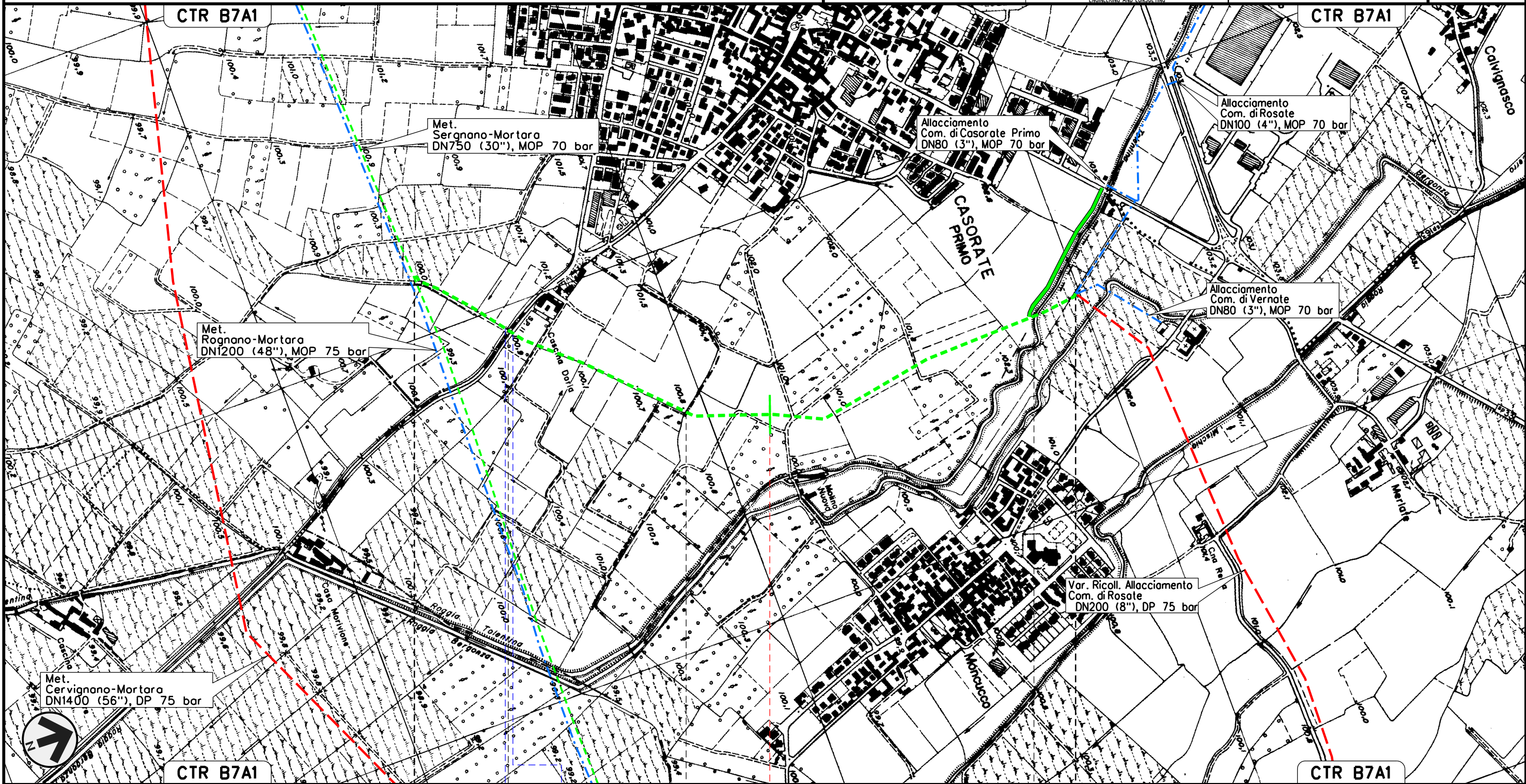


SNAM RETE GAS



Dis. J01811-PPL-DW-400-0033

Comm. NR/11030



0+000

1

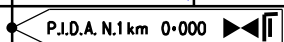
1+865

CASORATE PRIMO
PAVIA

VERNATE
MILANO

CASORATE PRIMO
PAVIA

VERNATE
MILANO



Colo Casorate — S.P. n.11 — Roggia Cina

— Roggia Tolentina

Il presente disegno e' di proprieta' aziendale - La Societa' tutelera' i propri diritti a termine di legge.

Allacciamento Comune di Besate

DN 80 (3"), MOP 70 bar

Rimozione Condotte Esistenti

PIANO DI ASSETTO IDROGEOLOGICO DELIMITAZIONE DELLE FASCE FLUVIALI

00	02-03-12	EMISSIONE	AGUZZI	SEBASTIANELLI	FRASSINELLI
INDICE	DATA	REVISIONI	ELABORATO	VERIFICATO	APPROVATO
			Dis. J01811-PPL-DW-400-0033		
			Comm. NR/11030		

Foglio
24
di 32
Scala
1:10000



SNAM RETE GAS



0+000 0+150

BESATE
MILANO

P.J.D.A. N.1 km 0+000

Il presente disegno e' di proprieta' aziendale - La Societa' tutelera' i propri diritti a termine di legge.

Allacciamento Monviso S.p.A.

DN 100 (4"), MOP 70 bar

Rimozione Condotte Esistenti

PIANO DI ASSETTO IDROGEOLOGICO DELIMITAZIONE DELLE FASCE FLUVIALI

00 02-03-12 EMISSIONE

INDICE DATA REVISIONI



SNAM RETE GAS



ENGINEERING AND CONSULTING

AGUZZI SEBASTIANELLI FRASSINELLI

ELABORATO VERIFICATO APPROVATO

Dis. J01811-PPL-DW-400-0033

Comm. NR/11030

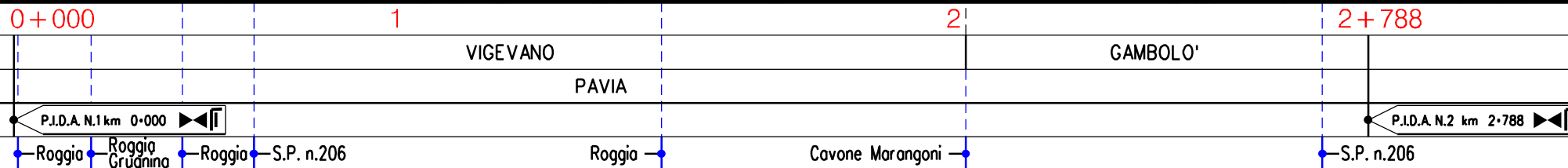
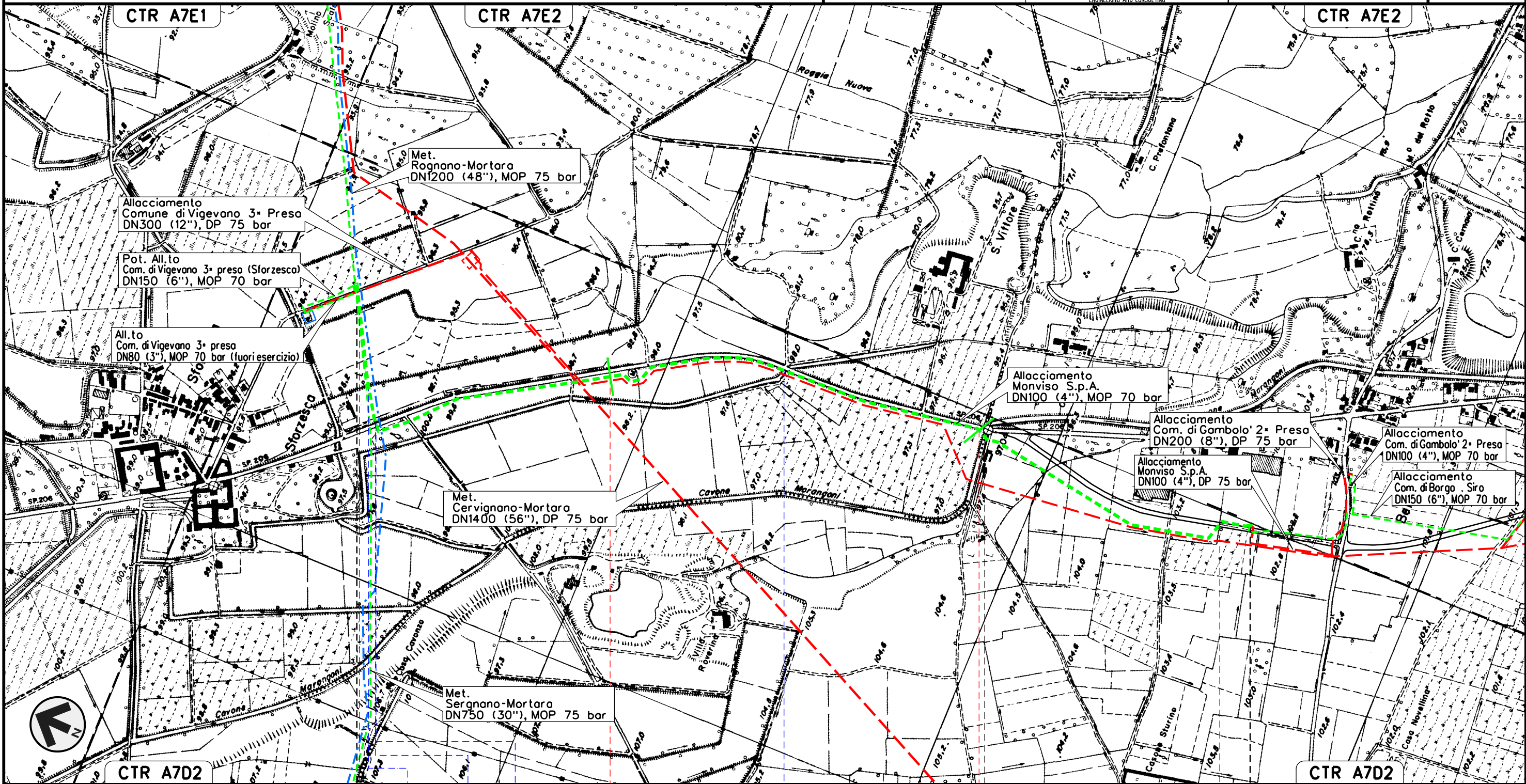
Foglio

25

di 32

Scala
1:10000

Il presente disegno e' di proprieta' aziendale - La Societa' tutelera' i propri diritti a termine di legge.



Allacciamento Comune di Borgo S. Siro

DN 150 (6"), MOP 70 bar

Rimozione Condotte Esistenti

PIANO DI ASSETTO IDROGEOLOGICO DELIMITAZIONE DELLE FASCE FLUVIALI

00 02-03-12 EMISSIONE
INDICE DATA REVISIONI

AGUZZI SEBASTIANELLI FRASSINELLI
ELABORATO VERIFICATO APPROVATO

Foglio

26

di 32

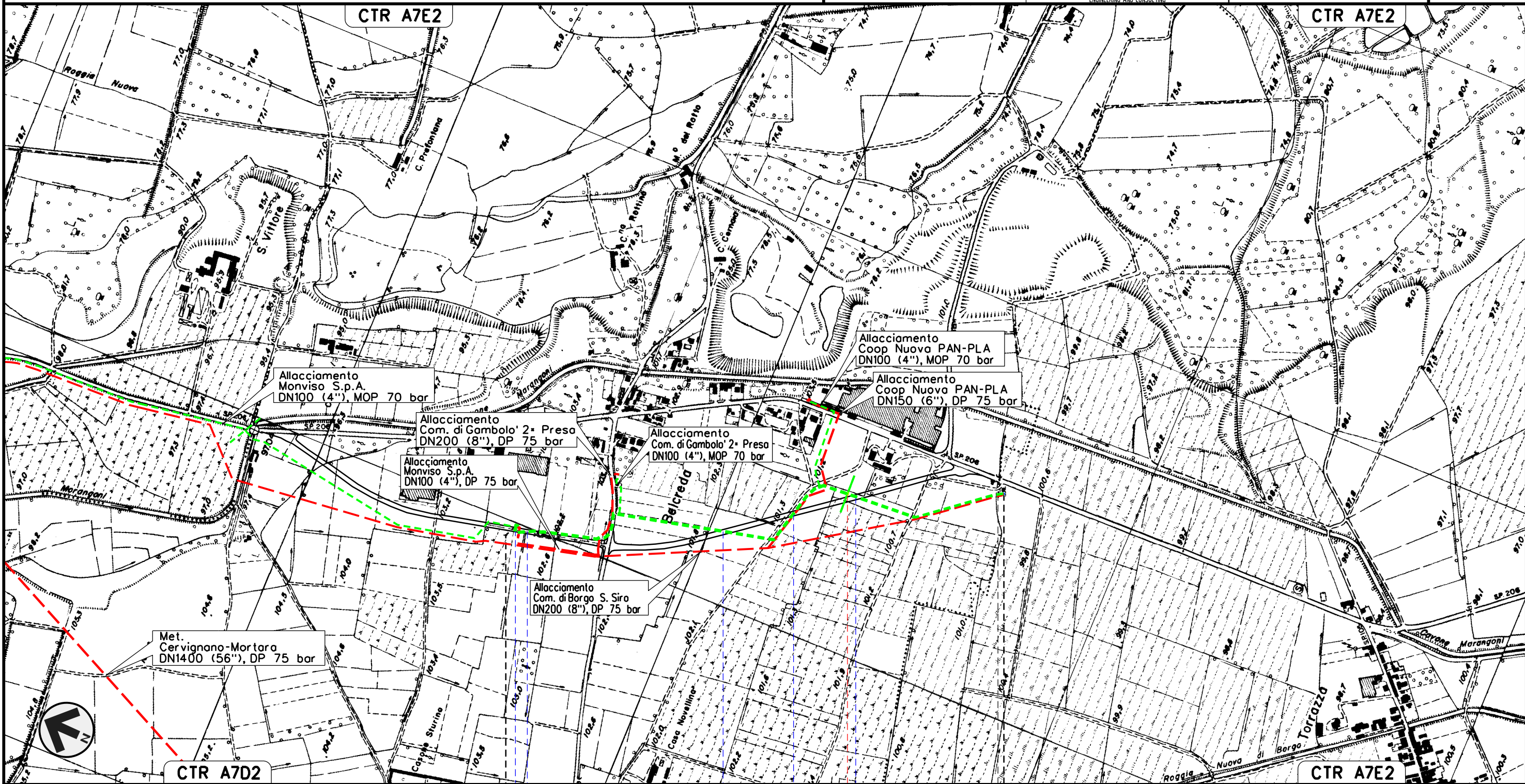
Scala
1:10000



Dis. J01811-PPL-DW-400-0033

Comm. NR/11030

Il presente disegno e' di proprieta' aziendale - La Societa' tutelera' i propri diritti a termine di legge.



CTR A7D2

CTR A7E2

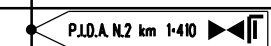
CTR A7E2

CTR A7E2

0+000 1 1+410

GAMBOLO' PAVIA BORGO SAN SIRO

S.P. n.206 S.P. n.206 S.P. n.206 S.P. n.206 S.P. n.206



Allacciamento Comune di Gambolo' 2a Presa
DN 100 (4"), MOP 70 bar

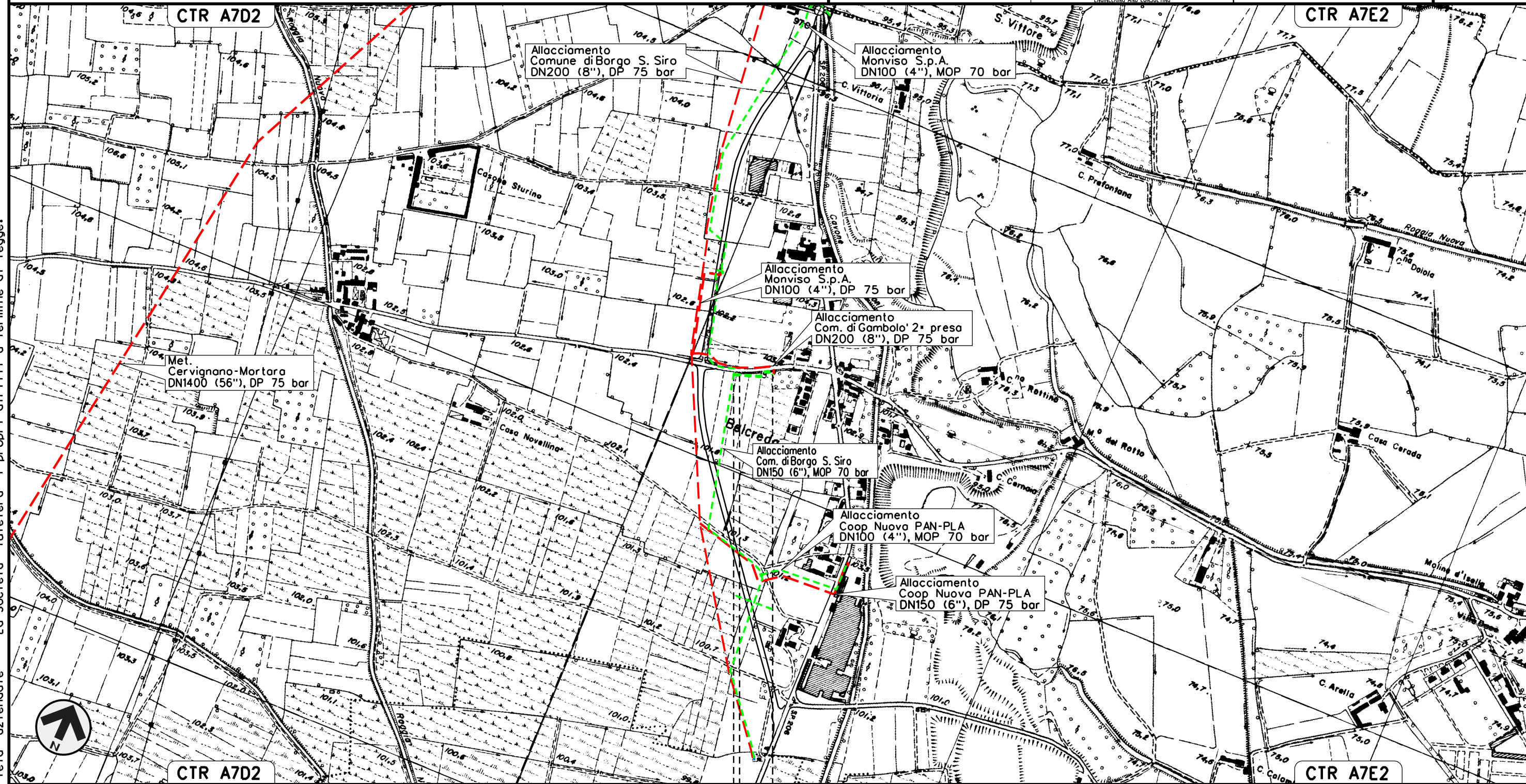
Rimozione Condotte Esistenti
PIANO DI ASSETTO IDROGEOLOGICO DELIMITAZIONE DELLE FASCE FLUVIALI

00	02-03-12	EMISSIONE	AGUZZI	SEBASTIANELLI	FRASSINELLI
INDICE	DATA	REVISIONI	ELABORATO	VERIFICATO	APPROVATO

Foglio
27
di 32
Scala
1:10000



Dis. J01811-PPL-DW-400-0033
Comm. NR/11030



Il presente disegno e' di proprieta' aziendale - La Societa' tutelera' i propri diritti a termine di legge.



- GAMBOLLO'
- PAVIA

Allacciamento Coop Nuova PAN-PLA

DN 100 (4"), MOP 70 bar

Rimozione Condotte Esistenti

PIANO DI ASSETTO IDROGEOLOGICO DELIMITAZIONE DELLE FASCE FLUVIALI

00	02-03-12	EMISSIONE	AGUZZI	SEBASTIANELLI	FRASSINELLI
INDICE	DATA	REVISIONI	ELABORATO	VERIFICATO	APPROVATO
			Dis. J01811-PPL-DW-400-0033		
			Comm. NR/11030		

Foglio
28
di 32
Scala
1:10000



0+000 0+280

GAMBOLO
PAVIA



S.P. n.206

Il presente disegno e' di proprieta' aziendale - La Societa' tutelera' i propri diritti a termine di legge.

Potenziamento 3a Presa Vigevano (Sforzesca)

DN 150 (6"), MOP 70 bar

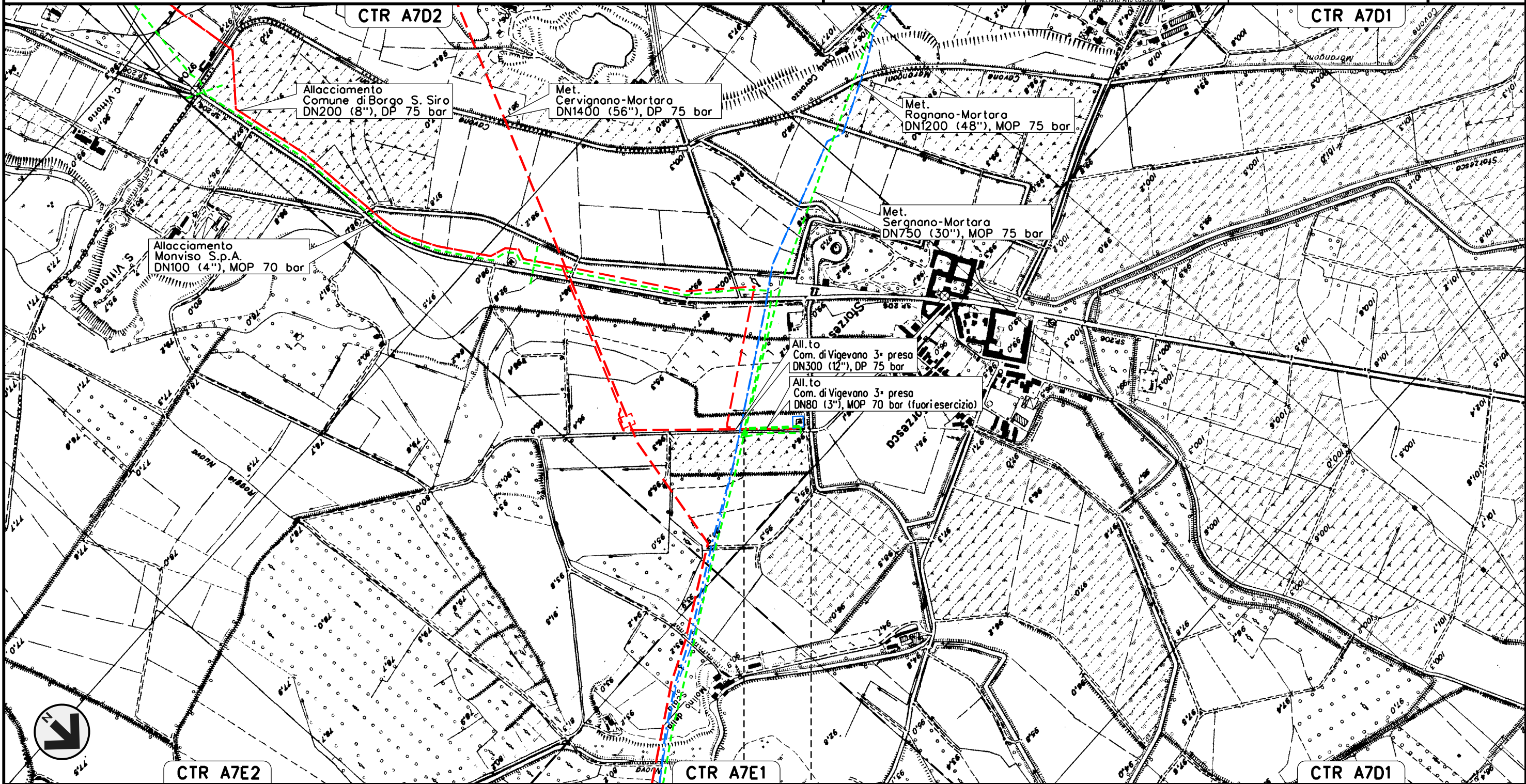
Rimozione Condotte Esistenti

PIANO DI ASSETTO IDROGEOLOGICO DELIMITAZIONE DELLE FASCE FLUVIALI

00	02-03-12	EMISSIONE	AGUZZI	SEBASTIANELLI	FRASSINELLI	Foglio
INDICE	DATA	REVISIONI	ELABORATO	VERIFICATO	APPROVATO	29
			Dis. J01811-PPL-DW-400-0033			di 32
			Comm. NR/11030			Scala
						1:10000



SNAM RETE GAS



Il presente disegno e' di proprieta' aziendale - La Societa' tutelera' i propri diritti a termine di legge.

Potenziamento Derivazione per Vigevano
DN 200 (8"), MOP 70 bar

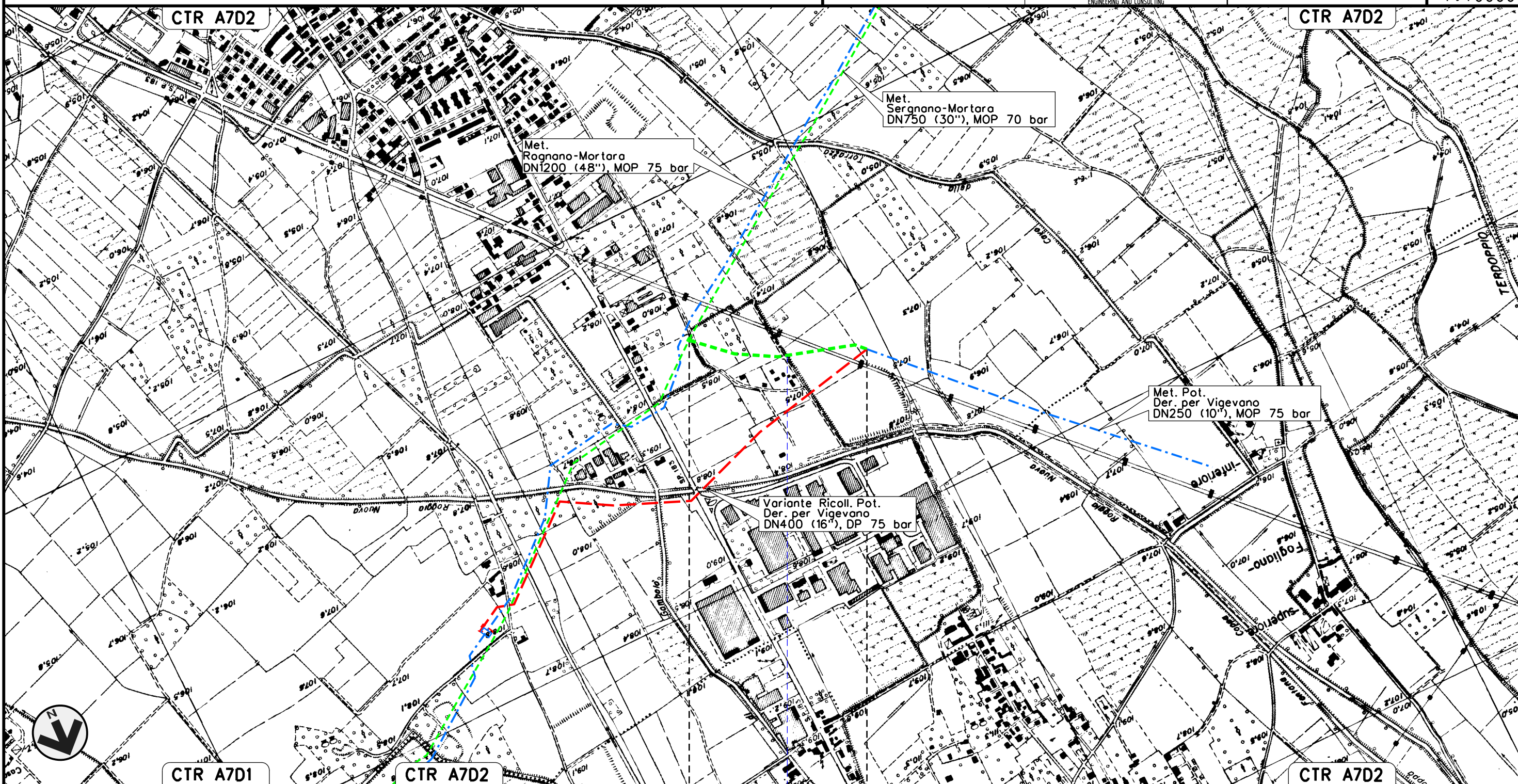
Rimozione Condotte Esistenti
PIANO DI ASSETTO IDROGEOLOGICO DELIMITAZIONE DELLE FASCE FLUVIALI

00	02-03-12	EMISSIONE	AGUZZI	SEBASTIANELLI	FRASSINELLI
INDICE	DATA	REVISIONI	ELABORATO	VERIFICATO	APPROVATO
			Dis. J01811-PPL-DW-400-0033		
			Comm. NR/11030		

Foglio
30
di 32
Scala
1:10000



SNAM RETE GAS



0+000

0+545

GAMBOLO'
PAVIA

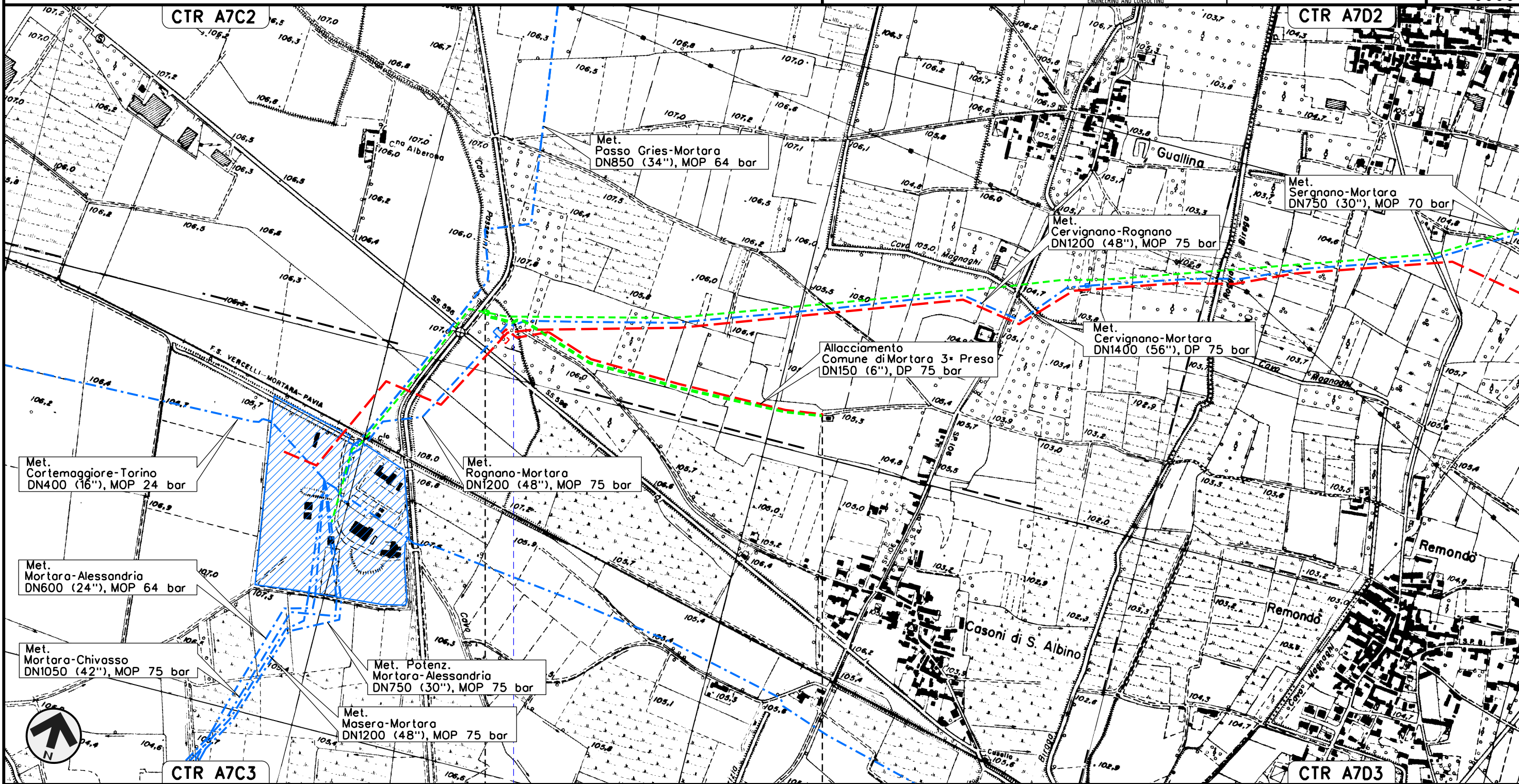
Roggia Nuova

Il presente disegno e' di proprieta' aziendale - La Societa' tutelera' i propri diritti a termine di legge.

Allacciamento Comune di Mortara 3a Presa
DN 100 (4"), MOP 70 bar

00	02-03-12	EMISSIONE	AGUZZI	SEBASTIANELLI	FRASSINELLI	Foglio
INDICE	DATA	REVISIONI	ELABORATO	VERIFICATO	APPROVATO	31
			Dis. J01811-PPL-DW-400-0033			di 32
			Comm. NR/11030			Scala
						1:10000

Rimozione Condotte Esistenti
PIANO DI ASSETTO IDROGEOLOGICO DELIMITAZIONE DELLE FASCE FLUVIALI

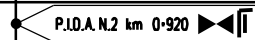


Il presente disegno e' di proprieta' aziendale - La Societa' tutelera' i propri diritti a termine di legge.

0+000 0+920

MORTARA
PAVIA

Cavo già Passerini
ora di Cascino Nuova



00	02-03-12	EMISSIONE	AGUZZI	SEBASTIANELLI	FRASSINELLI
INDICE	DATA	R E V I S I O N I	ELABORATO	VERIFICATO	APPROVATO
SNAM RETE GAS			Dis. J01811-PPL-DW-400-0033		
Enereco ENGINEERING AND CONSULTING			Comm. NR/11030		

Rimozione Condotte Esistenti
PIANO DI ASSETTO IDROGEOLOGICO DELIMITAZIONE DELLE FASCE FLUVIALI

LEGENDA

SIMBOLOGIA CARTOGRAFICA

- | | | | |
|--|--|--|---|
| | Metanodotti da porre fuori esercizio e rimuovere | | Impianti di linea da porre fuori esercizio e rimuovere |
| | Metanodotti in progetto | | Impianti di linea in progetto |
| | Metanodotti in esercizio | | Impianti di linea su rete in esercizio |
| | Altre condotte di terzi | | Gallerie, Tunnel, Mini-Microtunnel, Raise Boring e T.O.C. |
| | Aree impianti stacco-terminale in progetto | | Depositi temporanei |
| | Aree impianti stacco-terminale esistenti | | Strade di accesso provvisorio |
| | Limite sovrapposizione fogli | | T.E.E.M. in progetto |
| | Adeguamento strade esistenti | | |

SIMBOLOGIA MECCANICA

- Punto di intercettazione di linea (P.I.L.)
- Punto di intercettazione di derivazione importante (P.I.D.I.)
- Punto di intercettazione di derivazione semplice con stacco da P.I.L. (P.I.D.S.)
- Punto di intercettazione e derivazione semplice con stacco da Linea (P.I.D.S.)
- Punto di intercettazione con discaggio di allacciamento (P.I.D.A.)
- Punto predisposto per il discaggio di allacciamento (P.P.D.A.)
- Punto di sezionamento elettrico terminale (P.S.E.T.)
- Stazione predisposta per lancio e ricevimento PIG
- Impianto di riduzione/egolazione della pressione

LEGENDA TEMATICA

- PAI - Fasce fluviali
- Area fascia "B"
 - Area fascia "A"

Il presente disegno e' di proprieta' aziendale - La Societa' tutelera' i propri diritti a termine di legge.

Progressiva chilometrica	N.
Comuni	
Province	
Impianti	TIPO - N. - PROGR. km TIPO - N. - ESISTENTE
Attraversamenti	TIPOLOGIA ATTRAVERSATA (SS n. **, corso d'acqua, ferrovia, ecc.)
Strade - Piste	ADEGUAMENTI STRADE STRADE PROVVISORIE
Depositi provvisori - Piazzole	DEPOSITI TEMPORANEI Dn
Fascia di lavoro	ALLARGATA