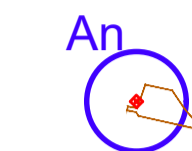




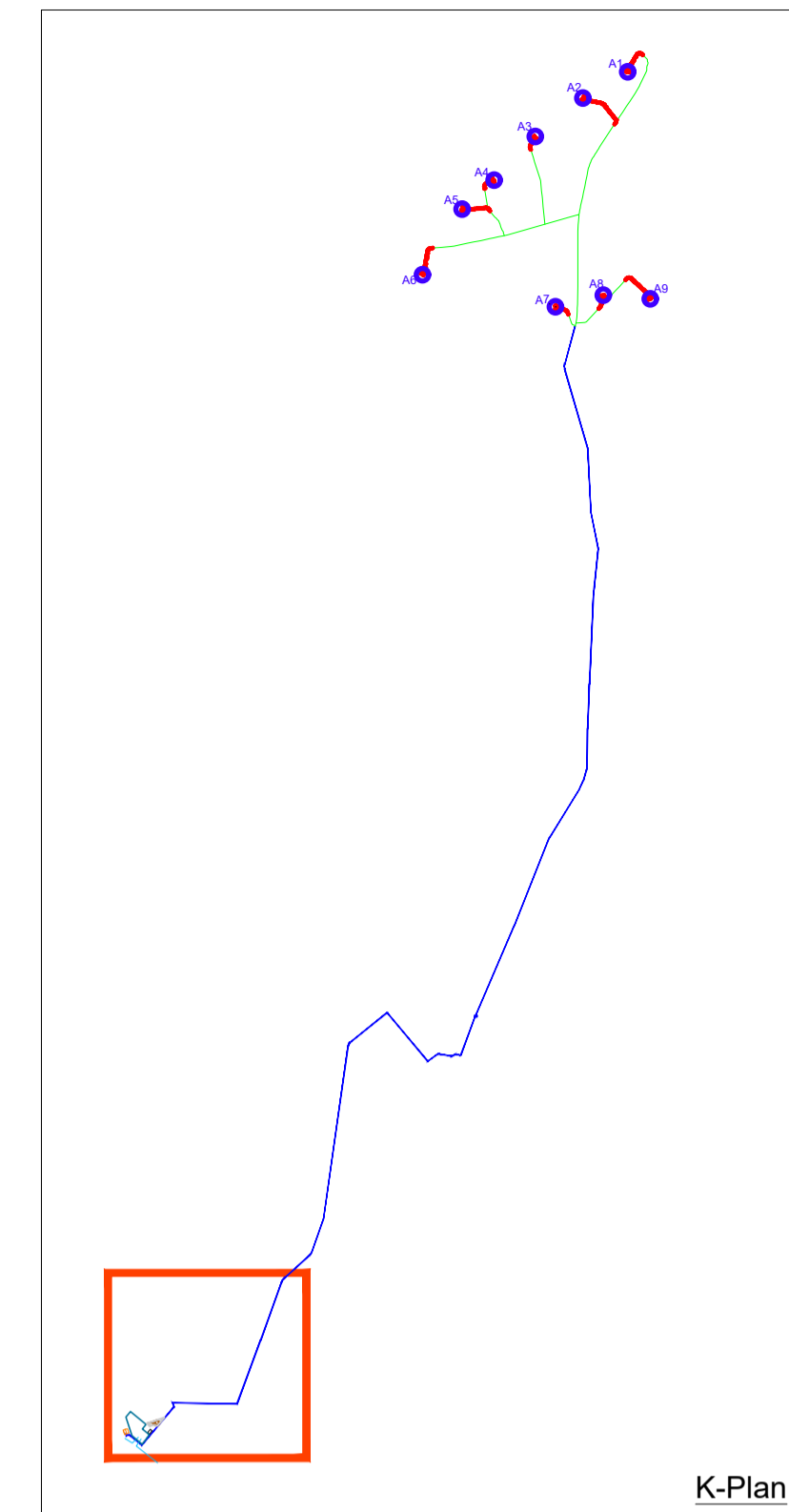


Legenda opere di Progetto

-  Aerogeneratori con opere accessorie
-  Cavidotto interrato interno
-  Cavidotto interrato esterno

Legenda carta della visibilità

-  Punti di ripresa
-  Aree ricognite
-  Unità Topografiche



M / Scale 1 : 5.000



REGIONE PUGLIA 	PROVINCIA DI FOGGIA 	COMUNE DI APRICENA 
DENOMINAZIONE IMPIANTO: PALOMBINO		
UBICAZIONE: Comune di Apricena (FG) Località "Mezzana della Quercia - Mandria Murata"		Fogli: 62/70/71/76 Particelle: varie
PROGETTO DEFINITIVO di un Parco Eolico composto da n. 9 aerogeneratori di potenza nominale pari a 6 MW, di potenza complessiva pari a 54 MW da ubicarsi in agro del comune di Apricena (FG) località "Mezzana della Quercia - Mandria Murata", delle opere connesse e delle infrastrutture indispensabili da ubicarsi in agro del comune di San Severo (FG)		
PROPONENTE:  EDP RENEWABLES VIA LEPETIT n.8/10 MILANO (MI) - 20124 P.IVA 02218520035 PEC: edprenewablesitalia@legalmail.it		
Codice Autorizzazione Unica _____		
ELABORATO: VALUTAZIONE PREVENTIVA INDAGINE ARCHEOLOGICA Carta del survey e della visibilità dei suoli Percorso cavidotto Esterno e Area SE - Tav.5 di 5		Tav n° 06 Scala 1:5.000
Aggiornamenti:	Numero Data Motivo	Eseguito Verificato Approvato
	Rev 0 Gennaio 2022 Istanza VIA art.23 D.Lgs 152/06 - Istanza Autorizzazione Unica art.12 D.Lgs 387/03	
IL PROGETTISTA  ARCHEO SERVIZI Via Aldo Moro, 8/9 82021 APRICENA (FG) P.IVA: 037 05 93 0540		Spazio Riservato agli Enti
Dott. Antonio Mesisca		

Tutti i diritti sono riservati, la riproduzione anche parziale del disegno è vietata.