



Il presente disegno e' di proprieta' aziendale - La Societa' tutelera' i propri diritti a termine di legge.



COROGRAFIA Scala 1:250.000

00	02-03-12	EMISSIONE	AGUZZI	CECCONI	FRASSINELLI
INDICE	DATA	REVISIONI	ELABORATO	VERIFICATO	APPROVATO
 			Dis. J01811-ENV-DW-400-0050		
			Fig. 1 di 32		
<b>Metanodotto:</b> OPERE CONNESSE AL MET. SERGNANO-MORTARA TRATTO CERVIGNANO-MORTARA DN 750 (30"), MOP 70 bar			Comm. NR/11030		
			INDICE	00	
			Scala	1:10000	
Rimozione Condotte Esistenti USO DEL SUOLO			Sostituisce il .....		
			Sostituito dal .....		

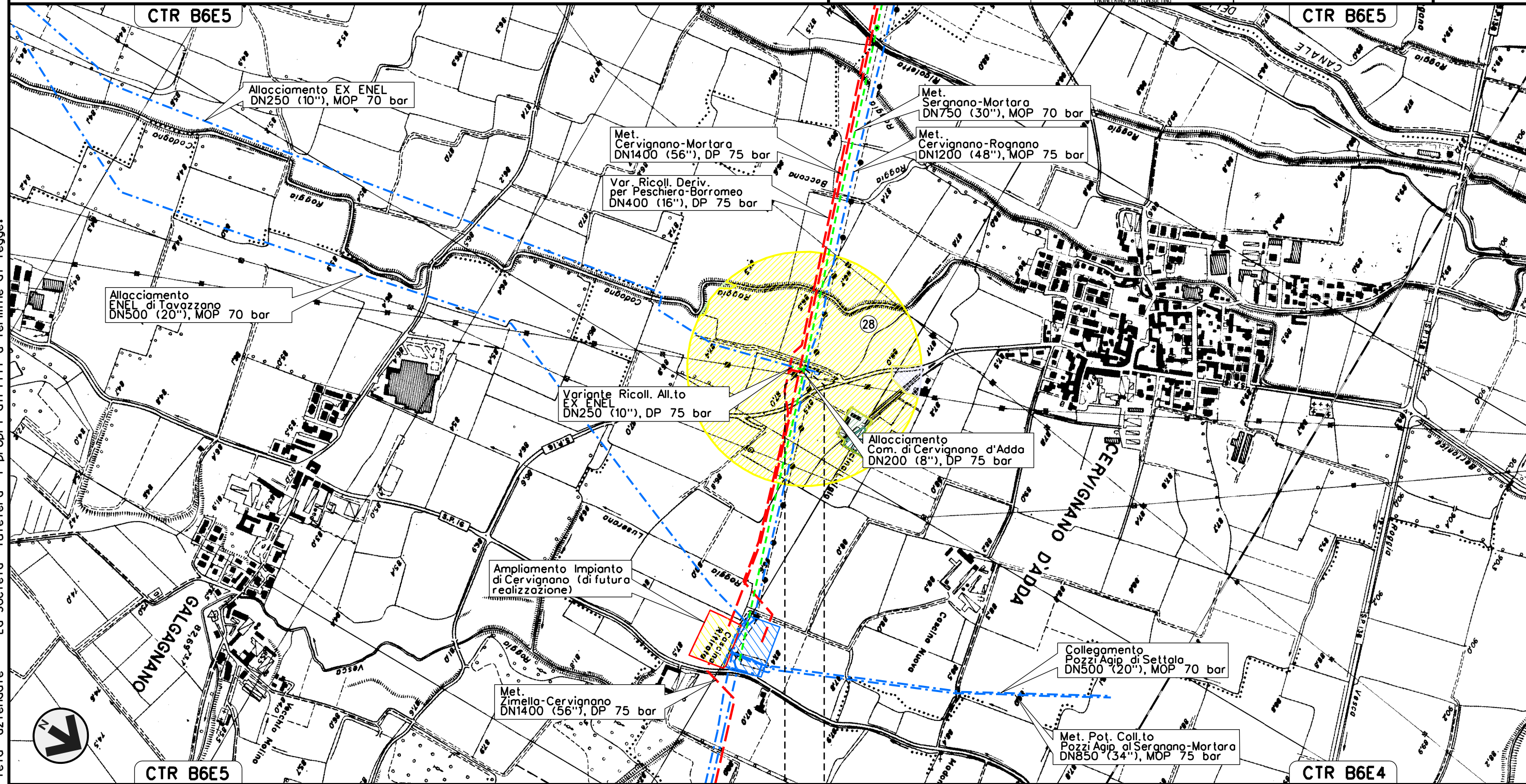


Allacciamento Comune di Cervignano d'Adda  
DN 80 (3"), MOP 70 bar

Rimozione Condotte Esistenti  
USO DEL SUOLO

00	02-03-12	EMISSIONE	AGUZZI	CECCONI	FRASSINELLI
INDICE	DATA	REVISIONI	ELABORATO	VERIFICATO	APPROVATO
			Dis. J01811-ENV-DW-400-0050		
			Comm. NR/11030		

Foglio  
2  
di 32  
Scala  
1:10000



Il presente disegno e' di proprieta' aziendale - La Societa' tutelera' i propri diritti a termine di legge.



0+000 0+001

CERVIGNANO D'ADDA

LODI



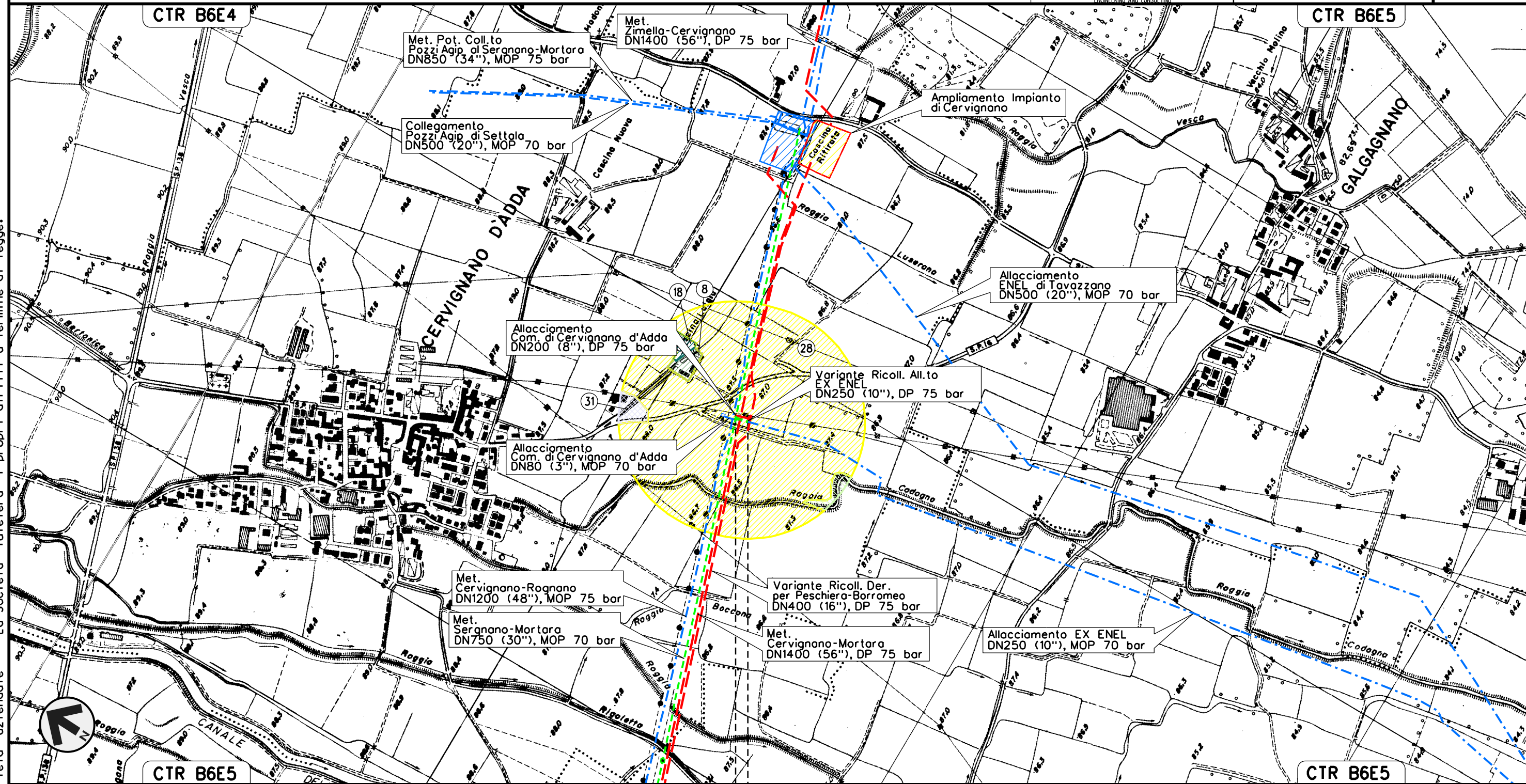


Allacciamento EX ENEL  
DN 250 (10"), MOP 70 bar

Rimozione Condotte Esistenti  
USO DEL SUOLO

00	02-03-12	EMISSIONE	AGUZZI	CECCONI	FRASSINELLI
INDICE	DATA	REVISIONI	ELABORATO	VERIFICATO	APPROVATO
			Dis. J01811-ENV-DW-400-0050		
			Comm. NR/11030		

Foglio  
3  
di 32  
Scala  
1:10000



0+000 0+035

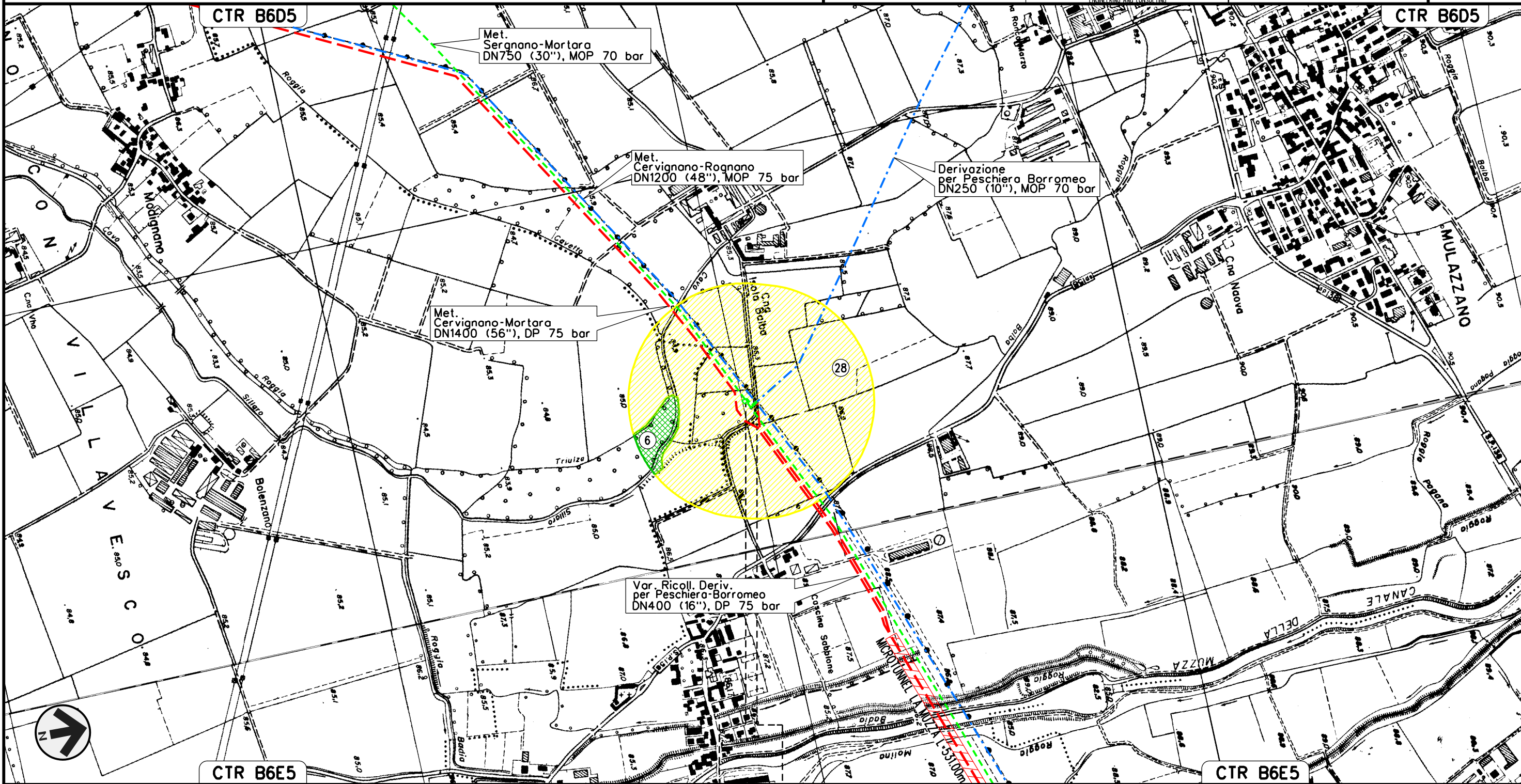
- CERVIGNANO D'ADDA
- LODI
- P.I.D.S. N. 1 km 0+000

Il presente disegno e' di proprieta' aziendale - La Societa' tutelera' i propri diritti a termine di legge.

Met. Deriv. per Peschiera Borromeo  
DN 250 (10"), MOP 70 bar

Rimozione Condotte Esistenti  
USO DEL SUOLO

00	02-03-12	EMISSIONE	AGUZZI	CECONI	FRASSINELLI	Foglio
INDICE	DATA	REVISIONI	ELABORATO	VERIFICATO	APPROVATO	4
			Dis. J01811-ENV-DW-400-0050			di 32
			Comm. NR/11030			Scala 1:10000



0+000 0+045

MULAZZANO  
LODI

Il presente disegno e' di proprieta' aziendale - La Societa' tutelera' i propri diritti a termine di legge.

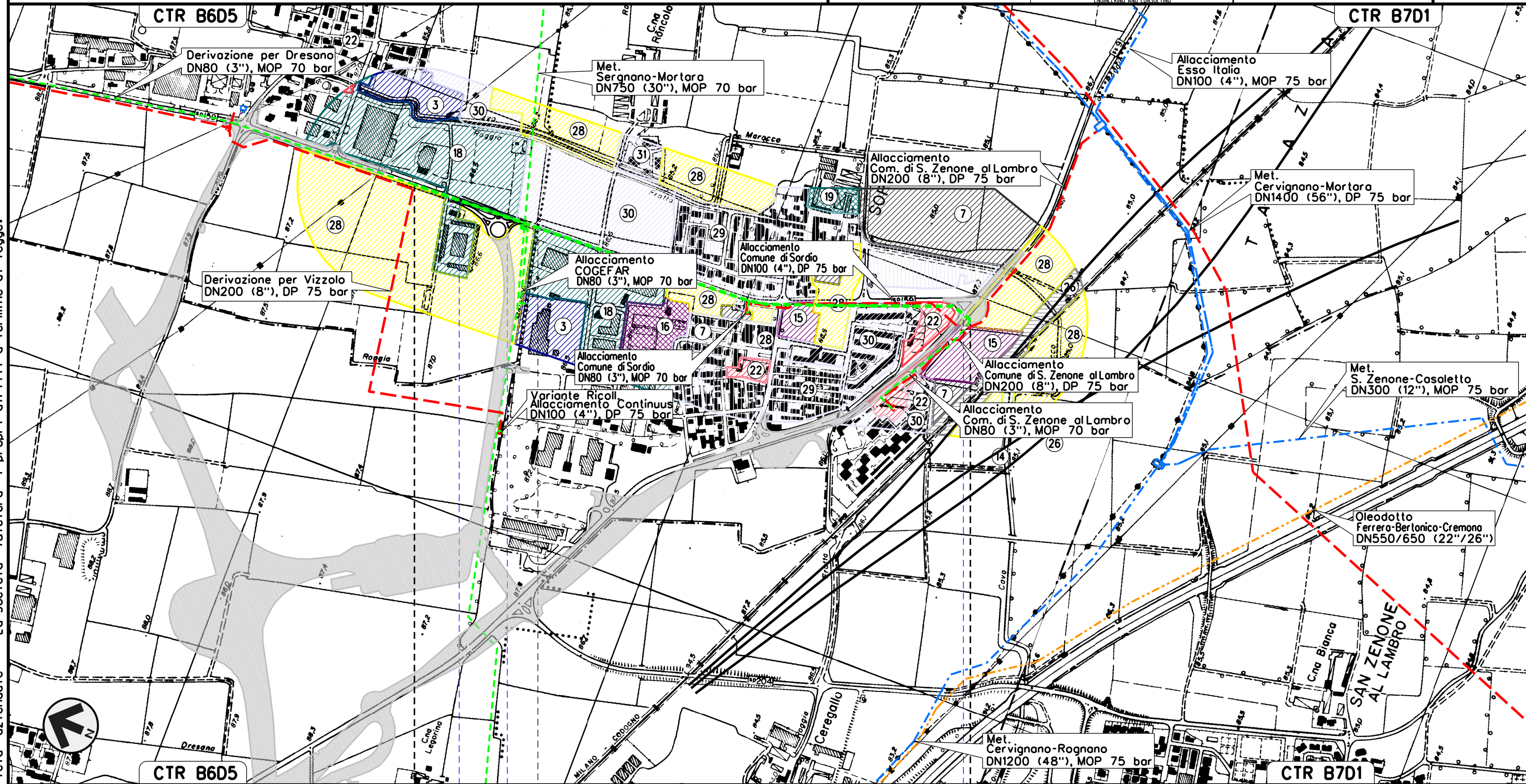


Met. Deriv. per Dresano  
DN 80 (3"), MOP 70 bar

Rimozione Condotte Esistenti  
USO DEL SUOLO

00	02-03-12	EMISSIONE	AGUZZI	CECCONI	FRASSINELLI
INDICE	DATA	REVISIONI	ELABORATO	VERIFICATO	APPROVATO
Dis. J01811-ENV-DW-400-0050			Comm. NR/11030		

Foglio  
**5**  
di 32  
Scala  
1:10000



Il presente disegno e' di proprieta' aziendale - La Societa' tutelera' i propri diritti a termine di legge.

0+000 1+510

CASALMAIOCCO SORDIO

LODI

S.P. n.159 S.P. n.159 S.S. n.9



Allacciamento Comune di Sordio  
DN 80 (3"), MOP 70 bar

Rimozione Condotte Esistenti  
USO DEL SUOLO

00	02-03-12	EMISSIONE	AGUZZI	CECCONI	FRASSINELLI	Foglio 6
INDICE	DATA	REVISIONI	ELABORATO	VERIFICATO	APPROVATO	di 32
			Dis. J01811-ENV-DW-400-0050			Scala 1:10000
			Comm. NR/11030			



0 + 000 0 + 035

SORDIO  
LODI



P.I.D.A. N.1 km 0-035

Il presente disegno e' di proprieta' aziendale - La Societa' tutelera' i propri diritti a termine di legge.

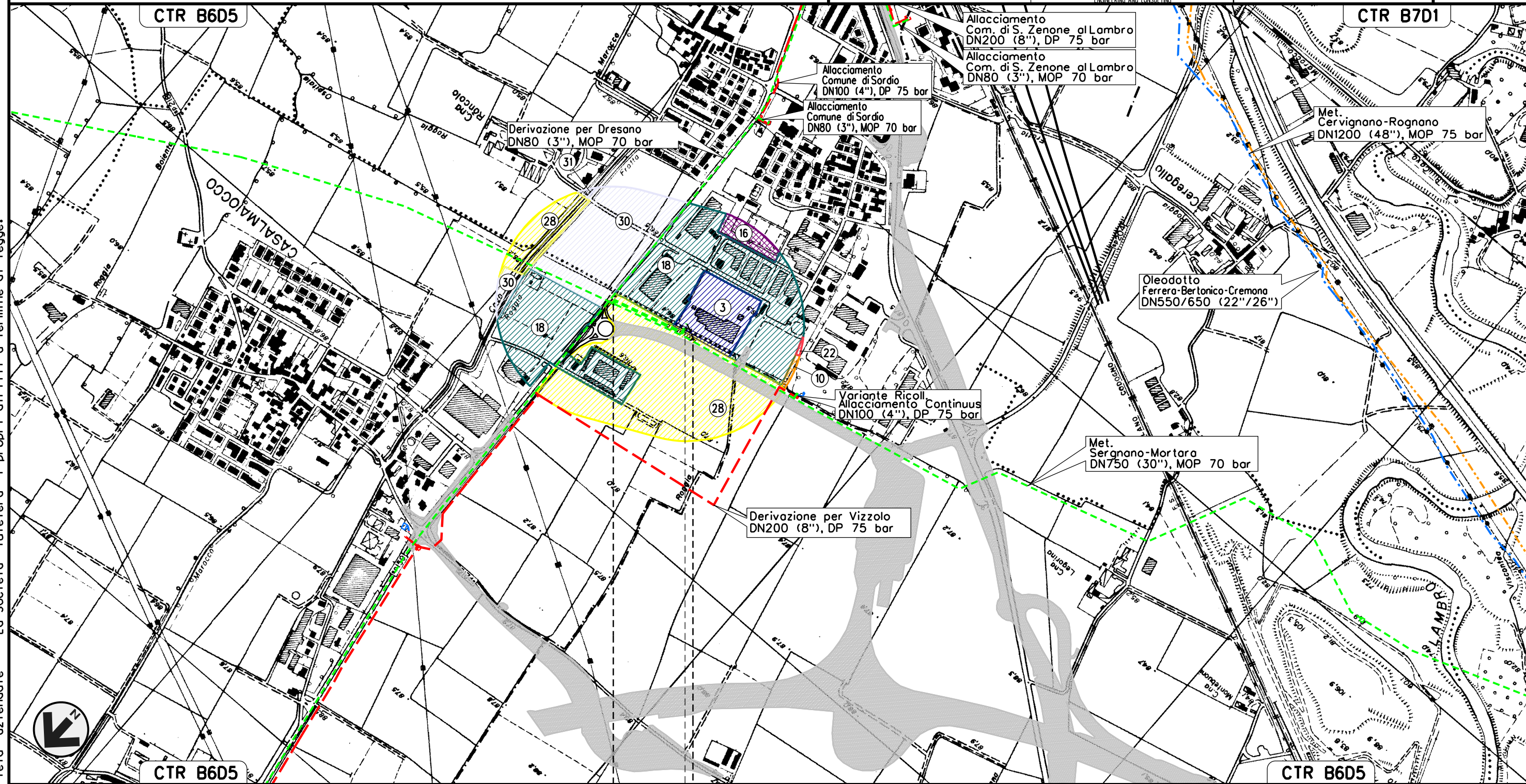


Allacciamento CO.GE.FAR  
DN 80 (3"), MOP 70 bar

Rimozione Condotte Esistenti  
USO DEL SUOLO

00	02-03-12	EMISSIONE	AGUZZI	CECCONI	FRASSINELLI
INDICE	DATA	REVISIONI	ELABORATO	VERIFICATO	APPROVATO
					
			Dis. J01811-ENV-DW-400-0050		
			Comm. NR/11030		

Foglio  
7  
di 32  
Scala  
1:10000



0+000 0+245

CASALMAIOCCO - SORDIO  
LODI



Il presente disegno e' di proprieta' aziendale - La Societa' tutelera' i propri diritti a termine di legge.



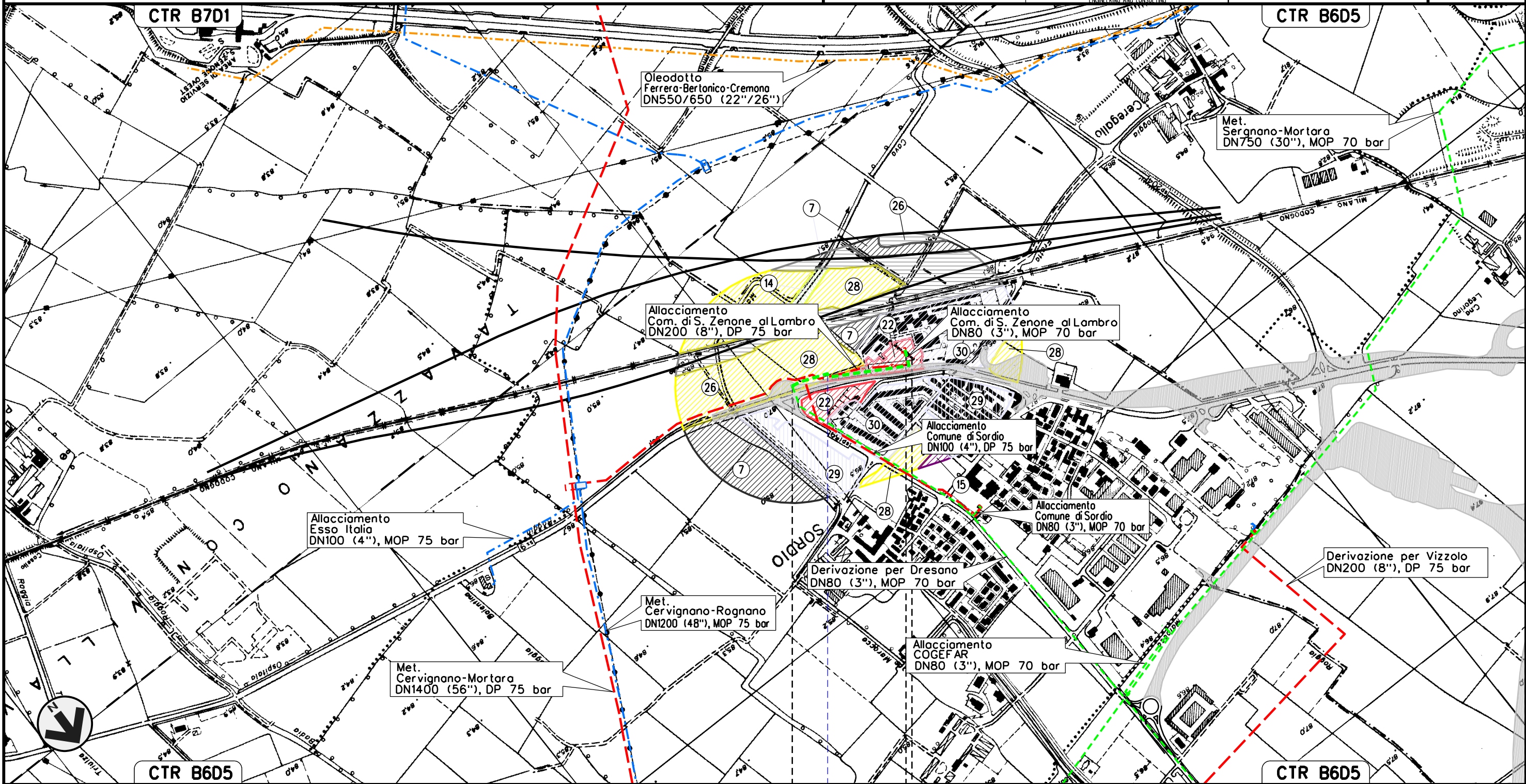
Allacciamento Comune di S. Zenone al Lambro

DN 80 (3"), MOP 70 bar

Rimozione Condotte Esistenti  
USO DEL SUOLO

00	02-03-12	EMISSIONE	AGUZZI	CECCONI	FRASSINELLI
INDICE	DATA	REVISIONI	ELABORATO	VERIFICATO	APPROVATO
					
			Dis. J01811-ENV-DW-400-0050		
			Comm. NR/11030		

Foglio  
8  
di 32  
Scala  
1:10000



Il presente disegno e' di proprieta' aziendale - La Societa' tutelera' i propri diritti a termine di legge.

0+000      0+350

SORDIO      S. ZENONE AL LAMBRO  
LODI          MILANO

P.I.D.A. N.1 km 0+000

Roggia



Allacciamento Continuus  
DN 80 (3"), MOP 70 bar

Rimozione Condotte Esistenti  
USO DEL SUOLO

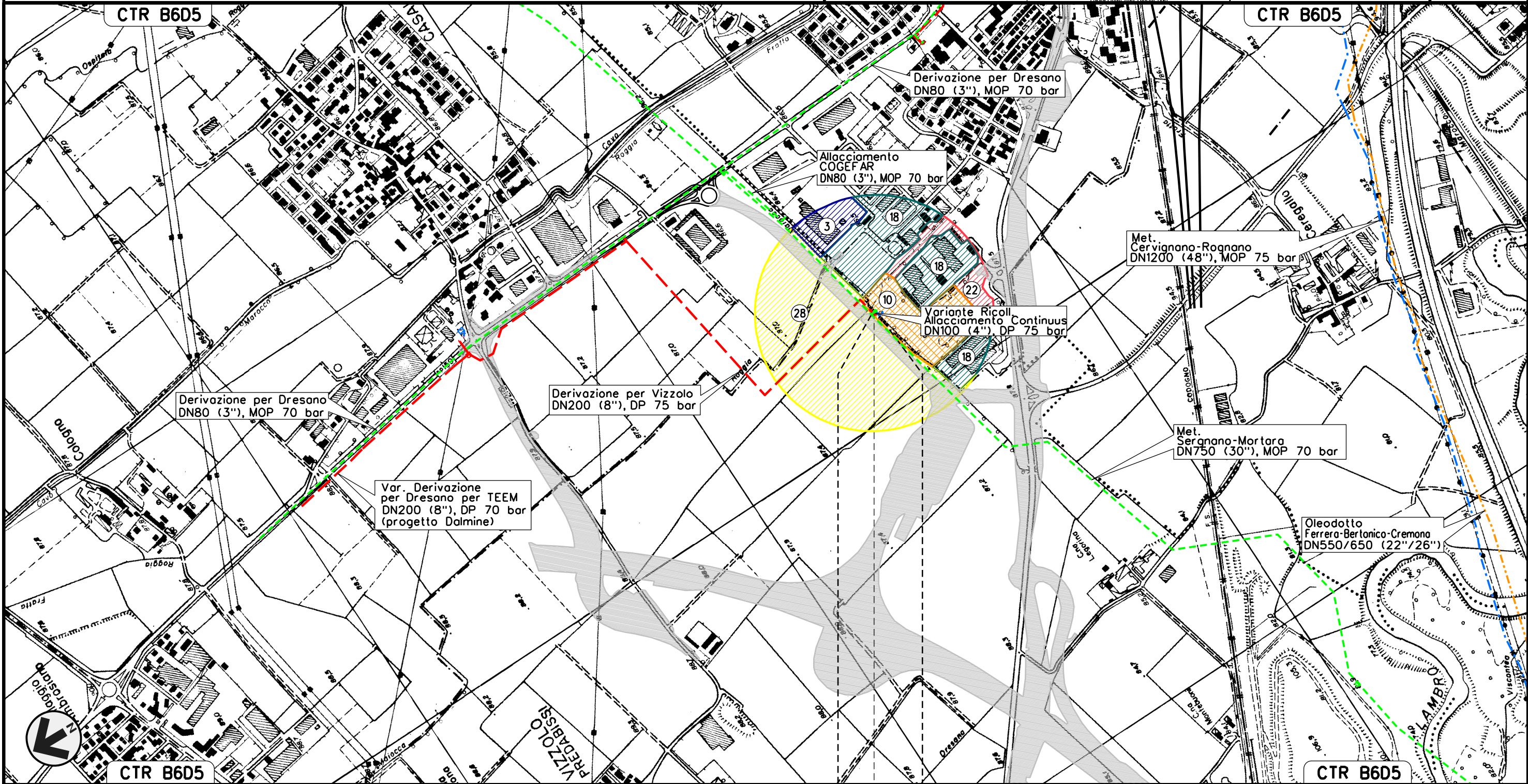
00 02-03-12 EMISSIONE  
INDICE DATA REVISIONI

AGUZZI CECCONI FRASSINELLI  
ELABORATO VERIFICATO APPROVATO

Foglio  
9  
di 32  
Scala  
1:10000



Dis. J01811-ENV-DW-400-0050  
Comm. NR/11030



0+000 0+020

VIZZOLO PREDABISSI	→	SORDIO
MILANO	→	LODI

Il presente disegno e' di proprieta' aziendale - La Societa' tutelera' i propri diritti a termine di legge.



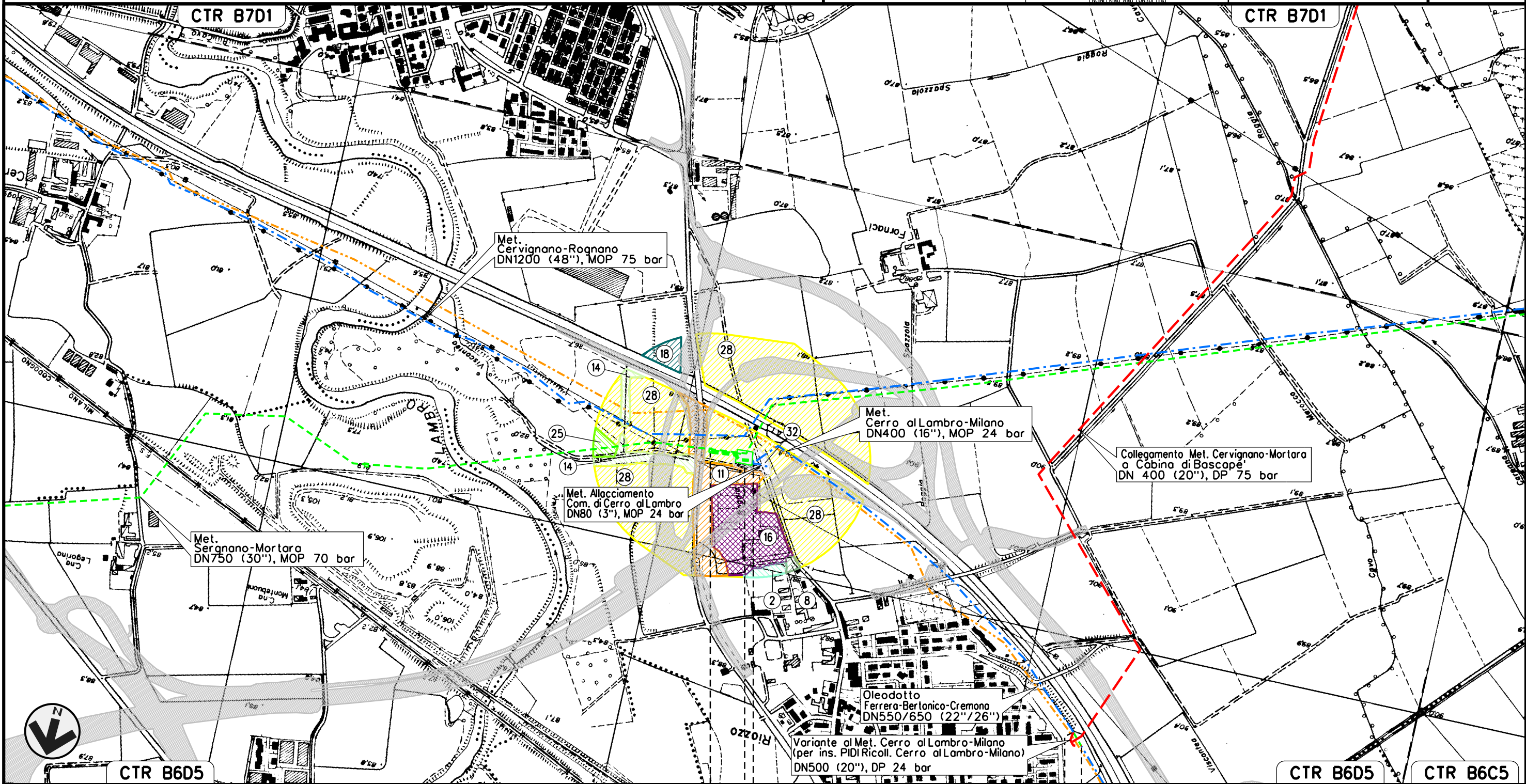
Metanodotto Cerro al Lambro – Milano

DN 400 (16"), MOP 24 bar

Rimozione Condotte Esistenti  
USO DEL SUOLO

00	02-03-12	EMISSIONE	AGUZZI	CECCONI	FRASSINELLI
INDICE	DATA	REVISIONI	ELABORATO	VERIFICATO	APPROVATO
					
			Dis. J01811-ENV-DW-400-0050		
			Comm. NR/11030		

Foglio  
**10**  
di 32  
Scala  
1:10000



Il presente disegno e' di proprieta' aziendale - La Societa' tutelera' i propri diritti a termine di legge.



CTR B6D5

CTR B6D5

CTR B6C5

0+000    0+115    0+000    0+040

CERRO AL LAMBRO →    CERRO AL LAMBRO →  
MILANO →    MILANO →

← IMPIANTO HPRS N. 254 km 0+080 →

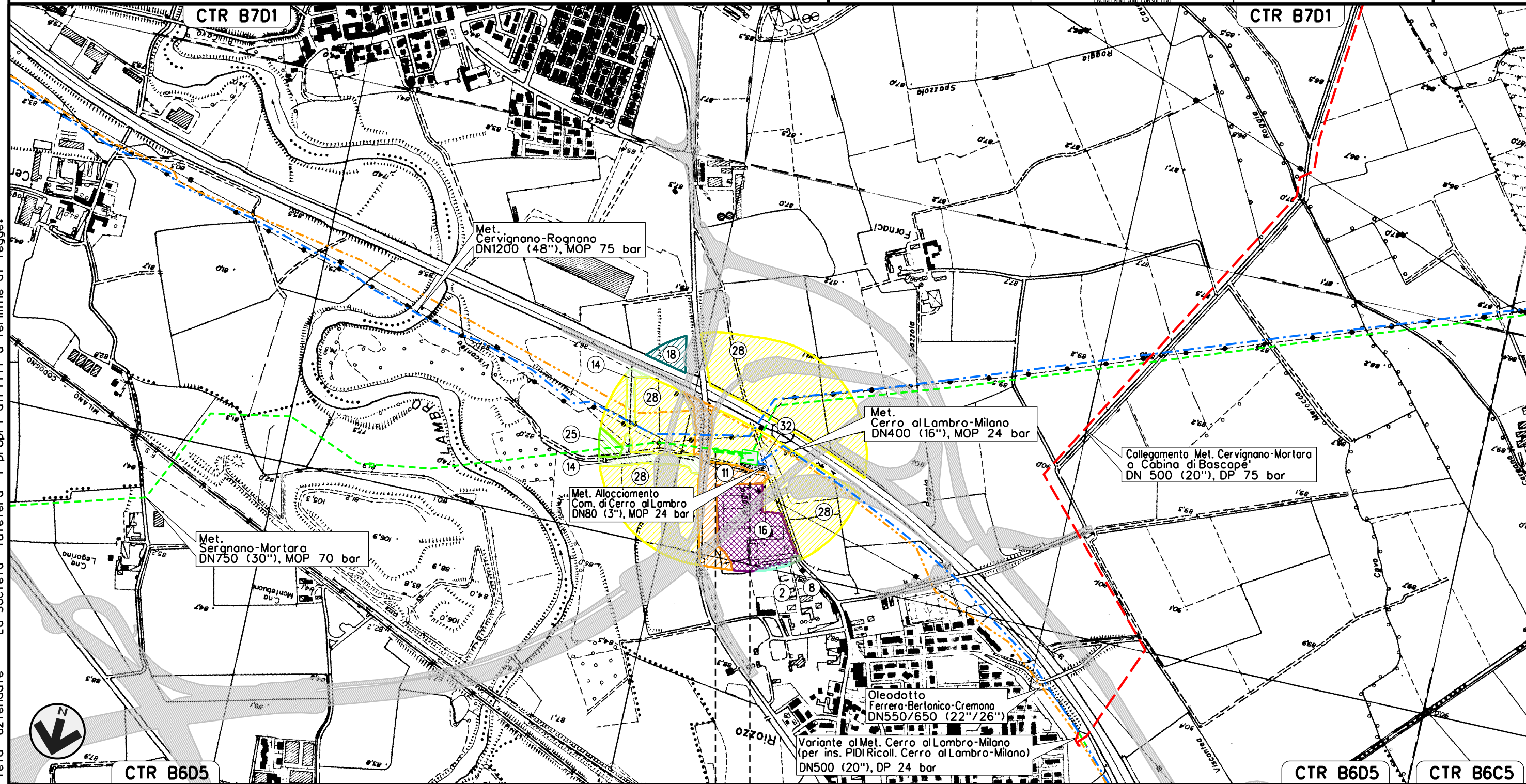


Collegamento tra Cabina di Riduzione n. 254  
e P.I.D.I. n. 5 su Met. SERGNANO-MORTARA  
DN 400 (16"), MOP 24 bar

Rimozione Condotte Esistenti  
USO DEL SUOLO

00	02-03-12	EMISSIONE	AGUZZI	CECCONI	FRASSINELLI
INDICE	DATA	REVISIONI	ELABORATO	VERIFICATO	APPROVATO
			Dis. J01811-ENV-DW-400-0050		
			Comm. NR/11030		

Foglio  
11  
di 32  
Scala  
1:10000



Il presente disegno e' di proprieta' aziendale - La Societa' tutelera' i propri diritti a termine di legge.

0+000 0+080

CERRO AL LAMBRO  
MILANO

PIANTO HPRS N.254 km 0+080

CTR B6D5 CTR B6C5



Allacciamento Comune di Carpiano

DN 80 (3"), MOP 70 bar

Rimozione Condotte Esistenti  
USO DEL SUOLO

00 02-03-12 EMISSIONE  
INDICE DATA R E V I S I O N I

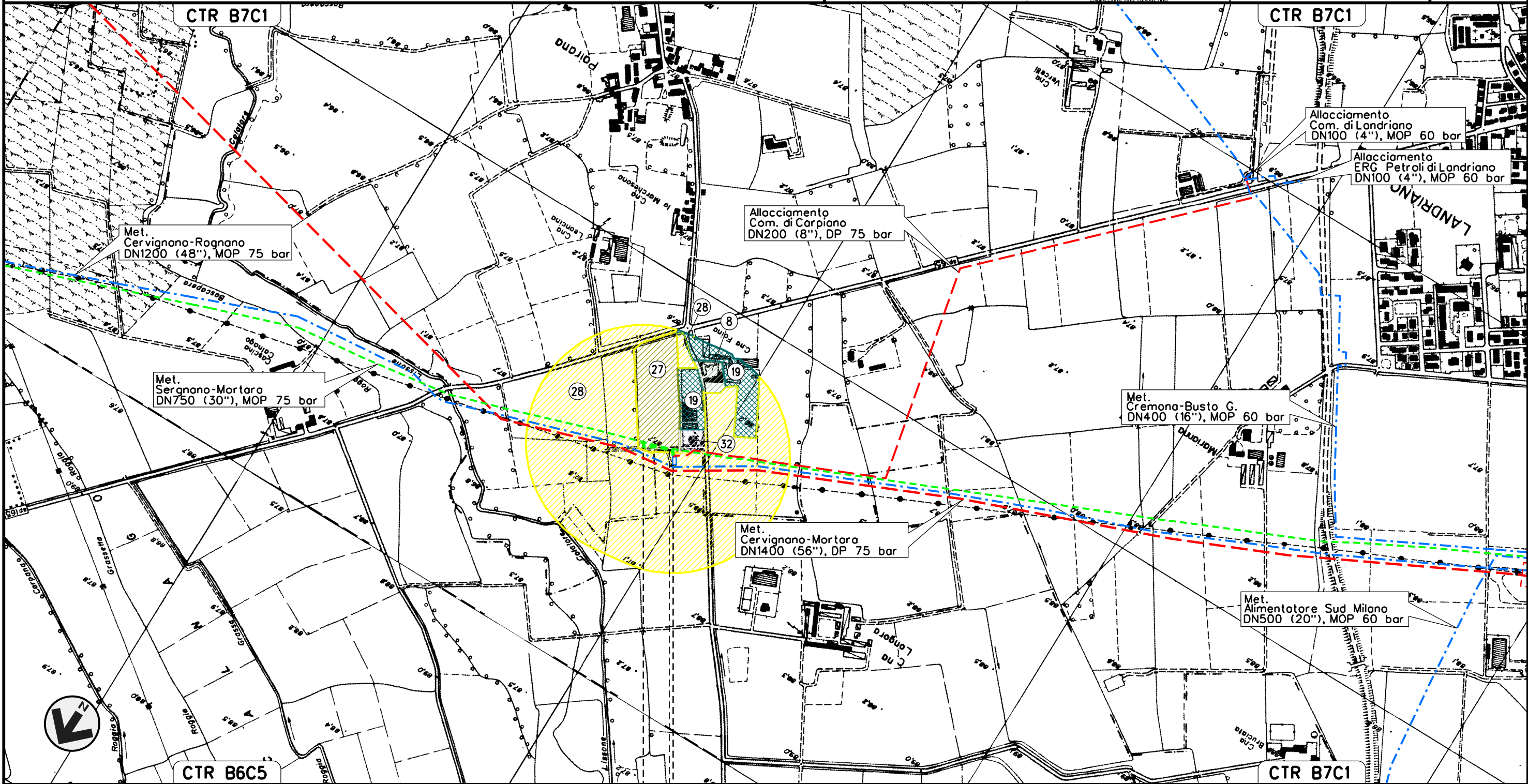
AGUZZI CECCONI FRASSINELLI  
ELABORATO VERIFICATO APPROVATO

Foglio  
12  
di 32  
Scala  
1:10000



Dis. J01811-ENV-DW-400-0050  
Comm. NR/11030

Il presente disegno e' di proprieta' aziendale - La Societa' tutelera' i propri diritti a termine di legge.



0+000 0+100

LANDRIANO → CARPIANO  
PAVIA → MILANO

P.I.D.A. N.1 km 0+000

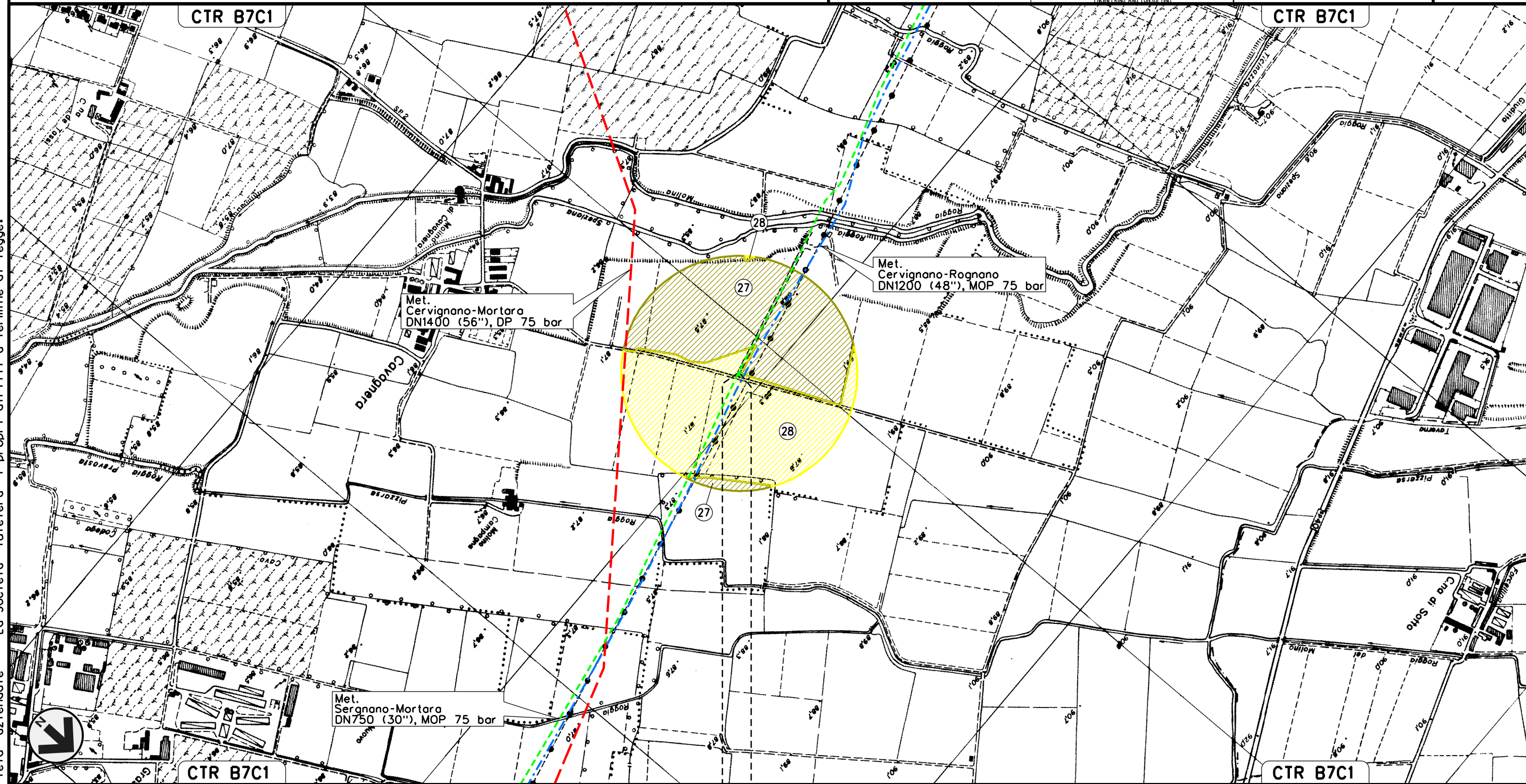


Stacco Predisposto Siziano  
DN 80 (3"), MOP 70 bar

Rimozione Condotte Esistenti  
USO DEL SUOLO

00	02-03-12	EMISSIONE	AGUZZI	CECCONI	FRASSINELLI
INDICE	DATA	REVISIONI	ELABORATO	VERIFICATO	APPROVATO
			Dis. J01811-ENV-DW-400-0050		
			Comm. NR/11030		

Foglio  
**13**  
di 32  
Scala  
1:10000



0+000 0+001

VIDIGULFO  
PAVIA

P.I.D.S. N. 1 km 0+000

Il presente disegno e' di proprieta' aziendale - La Societa' tutelera' i propri diritti a termine di legge.



Allacciamento Comune di Lacchiarella 1a presa  
DN 80 (3"), MOP 70 bar

Rimozione Condotte Esistenti  
USO DEL SUOLO

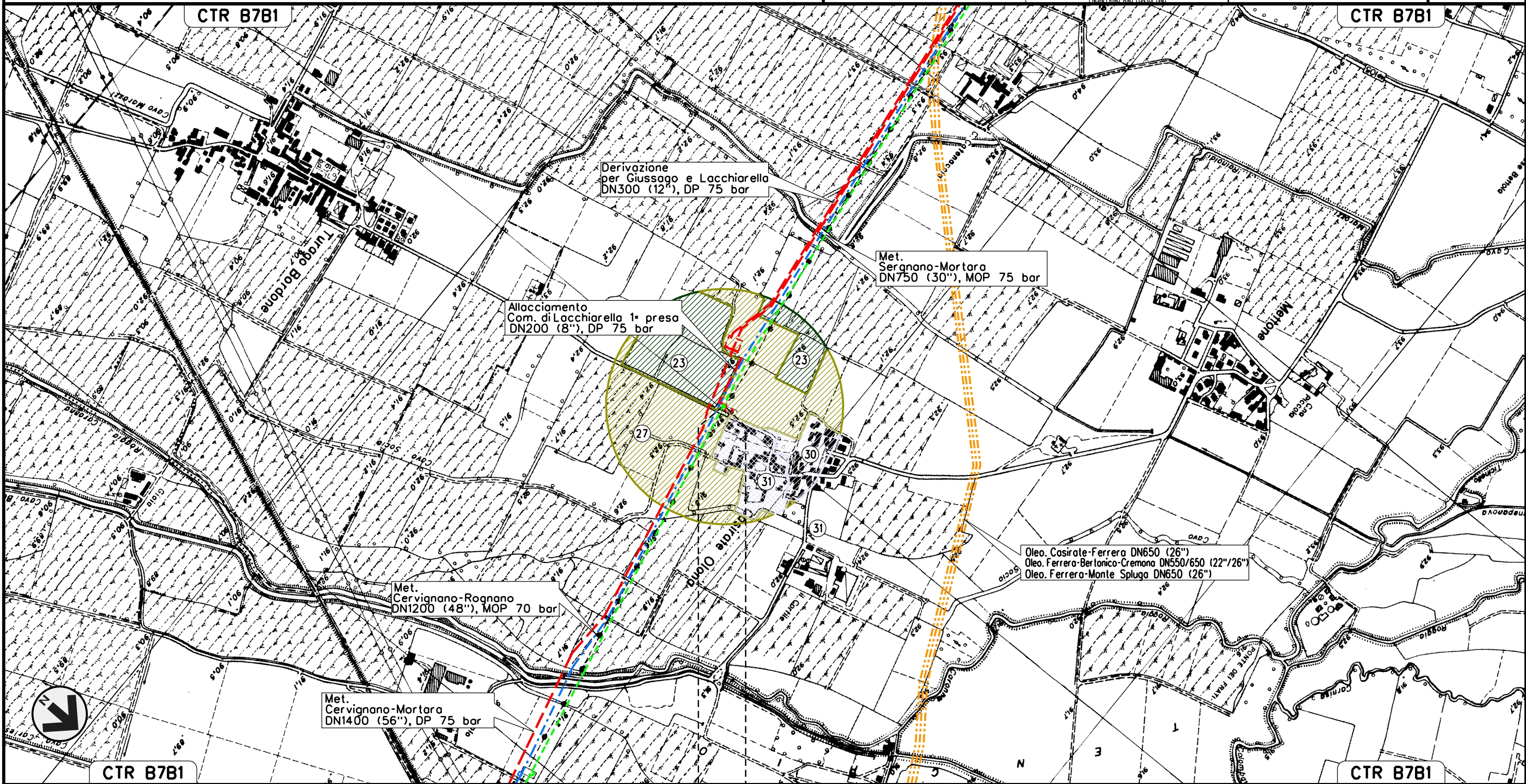
00 02-03-12 EMISSIONE  
INDICE DATA REVISIONI

AGUZZI CECCONI FRASSINELLI  
ELABORATO VERIFICATO APPROVATO

Foglio  
14  
di 32  
Scala  
1:10000



Dis. J01811-ENV-DW-400-0050  
Comm. NR/11030



0+000 0+010

- LACCHIARELLA
- MILANO



Il presente disegno e' di proprieta' aziendale - La Societa' tutelera' i propri diritti a termine di legge.







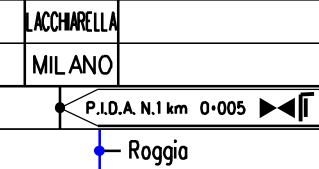
Allacciamento Comune di Lacchiarella 2a presa  
DN 150 (6"), MOP 70 bar

Rimozione Condotte Esistenti  
USO DEL SUOLO

00	02-03-12	EMISSIONE	AGUZZI	CECCONI	FRASSINELLI	Foglio
INDICE	DATA	REVISIONI	ELABORATO	VERIFICATO	APPROVATO	16
			Dis. J01811-ENV-DW-400-0050			di 32
			Comm. NR/11030			Scala
						1:10000



0+000 0+100



Il presente disegno e' di proprieta' aziendale - La Societa' tutelera' i propri diritti a termine di legge.

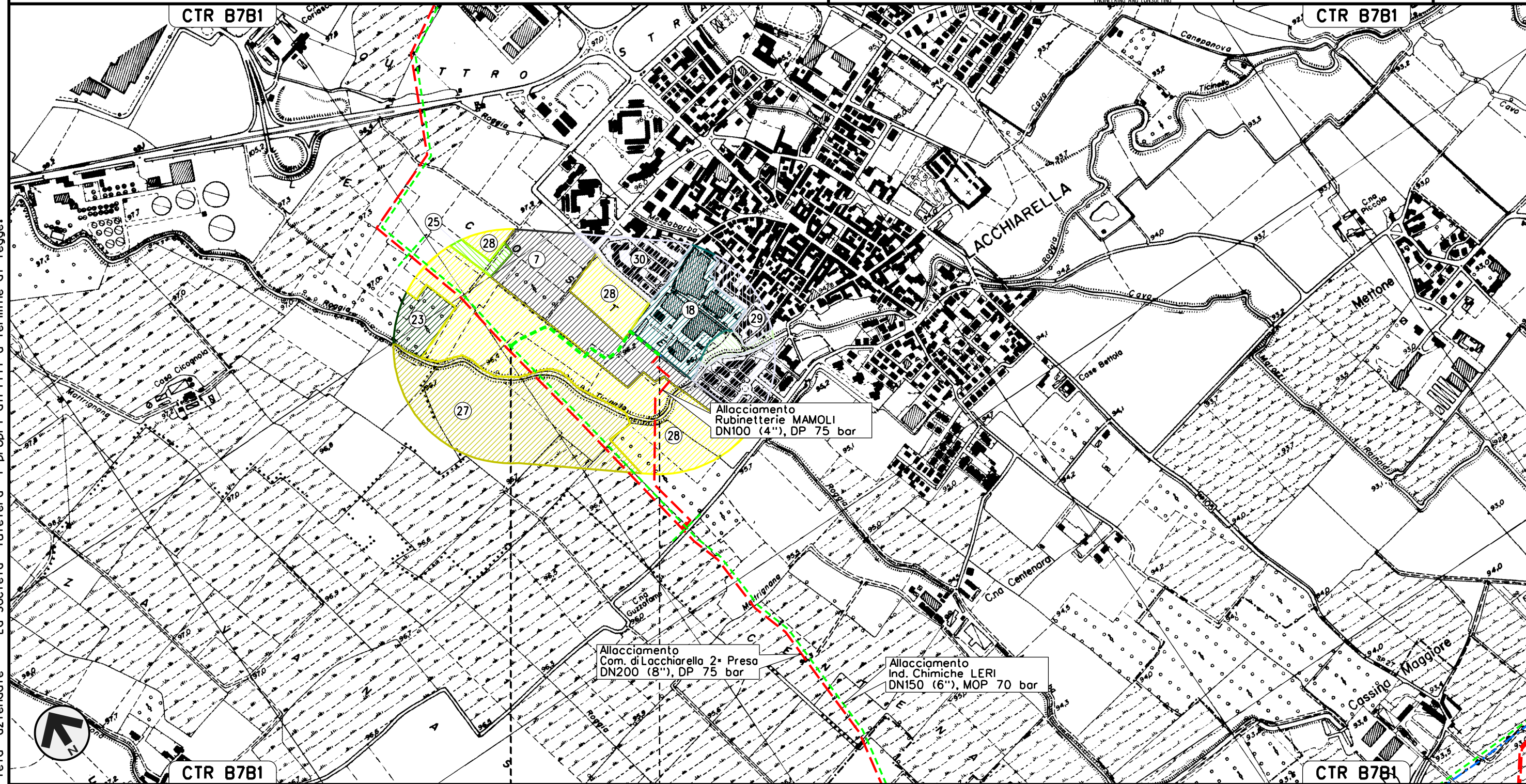


Allacciamento Rubinetterie MAMOLI  
DN 100 (4"), MOP 70 bar

Rimozione Condotte Esistenti  
USO DEL SUOLO

00	02-03-12	EMISSIONE	AGUZZI	CECCONI	FRASSINELLI
INDICE	DATA	REVISIONI	ELABORATO	VERIFICATO	APPROVATO
			Dis. J01811-ENV-DW-400-0050		
			Comm. NR/11030		

Foglio  
17  
di 32  
Scala  
1:10000



Il presente disegno e' di proprieta' aziendale - La Societa' tutelera' i propri diritti a termine di legge.



0+000                      0+505

LACCHIARELLA  
MILANO







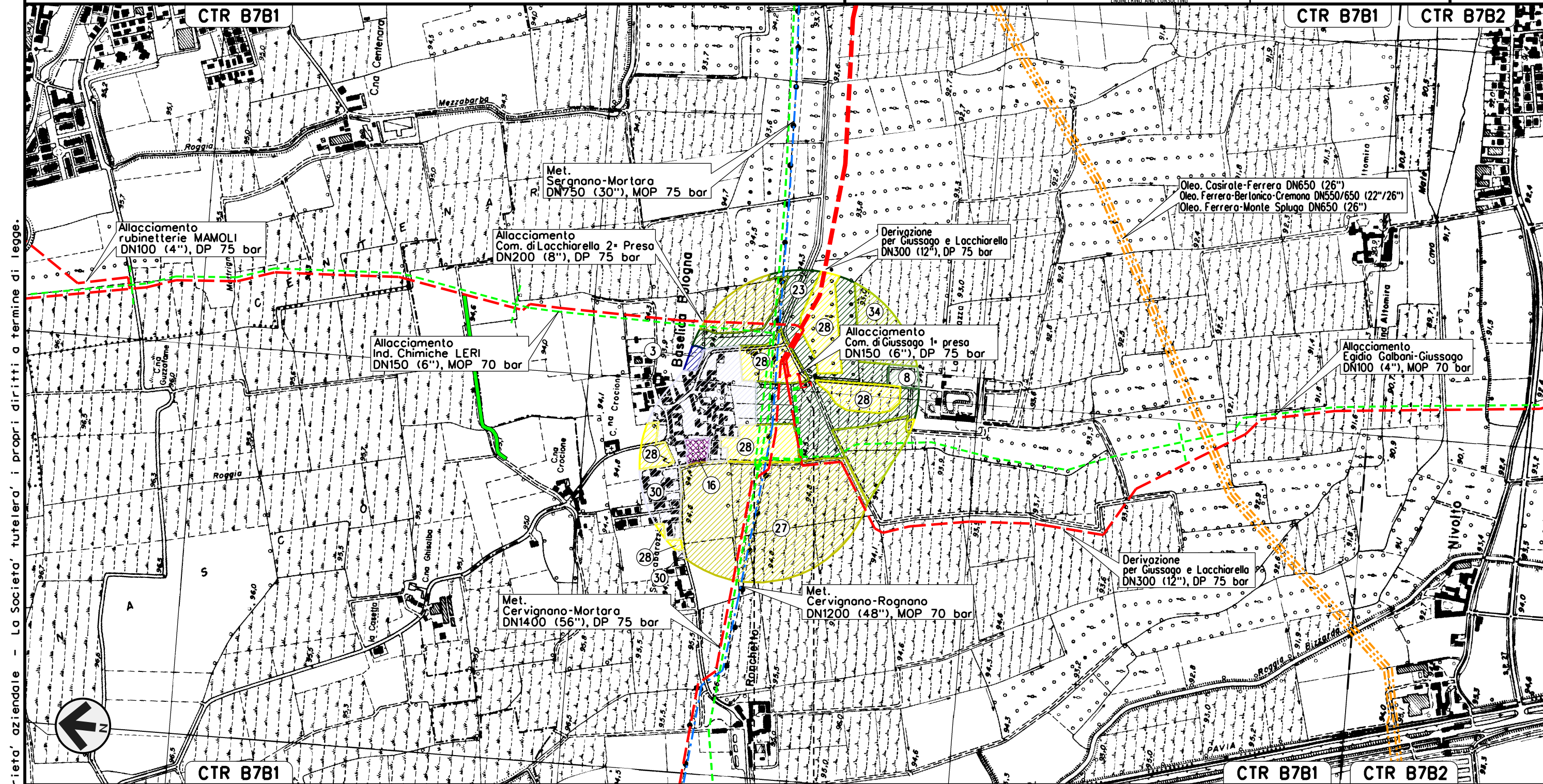
Allacciamento Comune di Giussago 1a Presa

DN 80 (3"), MOP 70 bar

Rimozione Condotte Esistenti  
USO DEL SUOLO

00	02-03-12	EMISSIONE	AGUZZI	CECCONI	FRASSINELLI
INDICE	DATA	REVISIONI	ELABORATO	VERIFICATO	APPROVATO
					
			Dis. J01811-ENV-DW-400-0050		
			Comm. NR/11030		

Foglio  
**18**  
di 32  
Scala  
1:10000



0+000 0+335



Il presente disegno e' di proprieta' aziendale - La Societa' tutelera' i propri diritti a termine di legge.



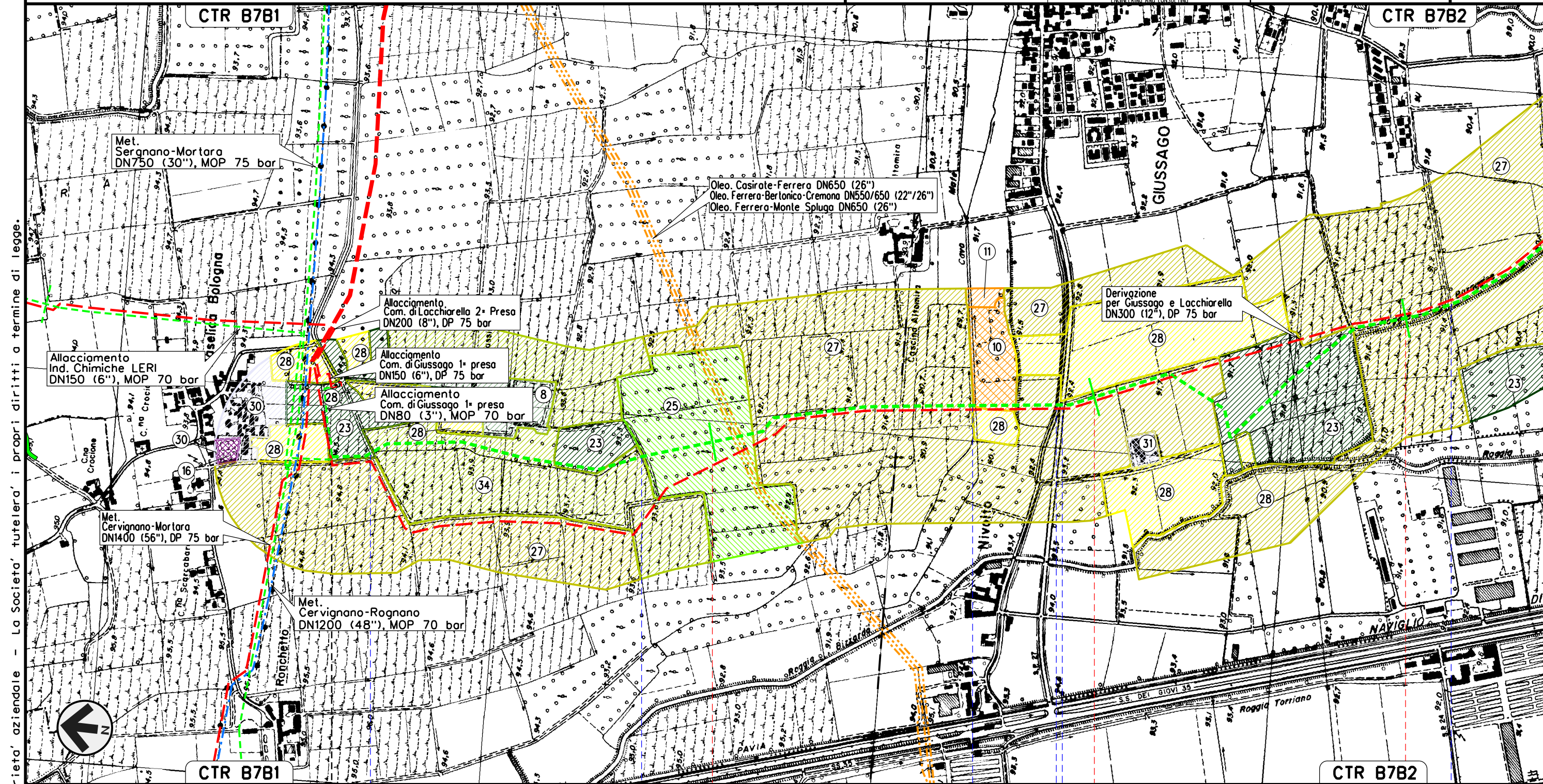
# Allacciamento Egidio Galbani di Giussago

DN 100 (4"), MOP 70 bar


Rimozione Condotte Esistenti  
USO DEL SUOLO

00	02-03-12	EMISSIONE	AGUZZI	CECCONI	FRASSINELLI
INDICE	DATA	REVISIONI	ELABORATO	VERIFICATO	APPROVATO
			Dis. J01811-ENV-DW-400-0050		
			Comm. NR/11030		

Foglio  
**19**  
di 32  
Scala  
**1:10000**



Il presente disegno e' di proprieta' aziendale - La Societa' tutelera' i propri diritti a termine di legge.





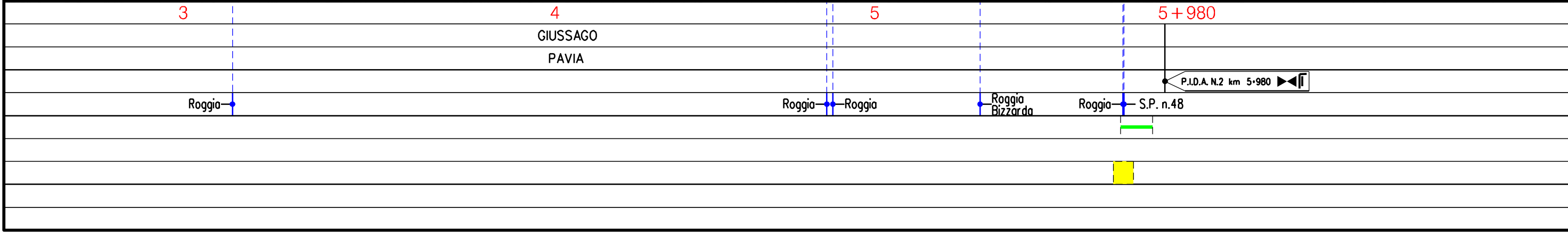
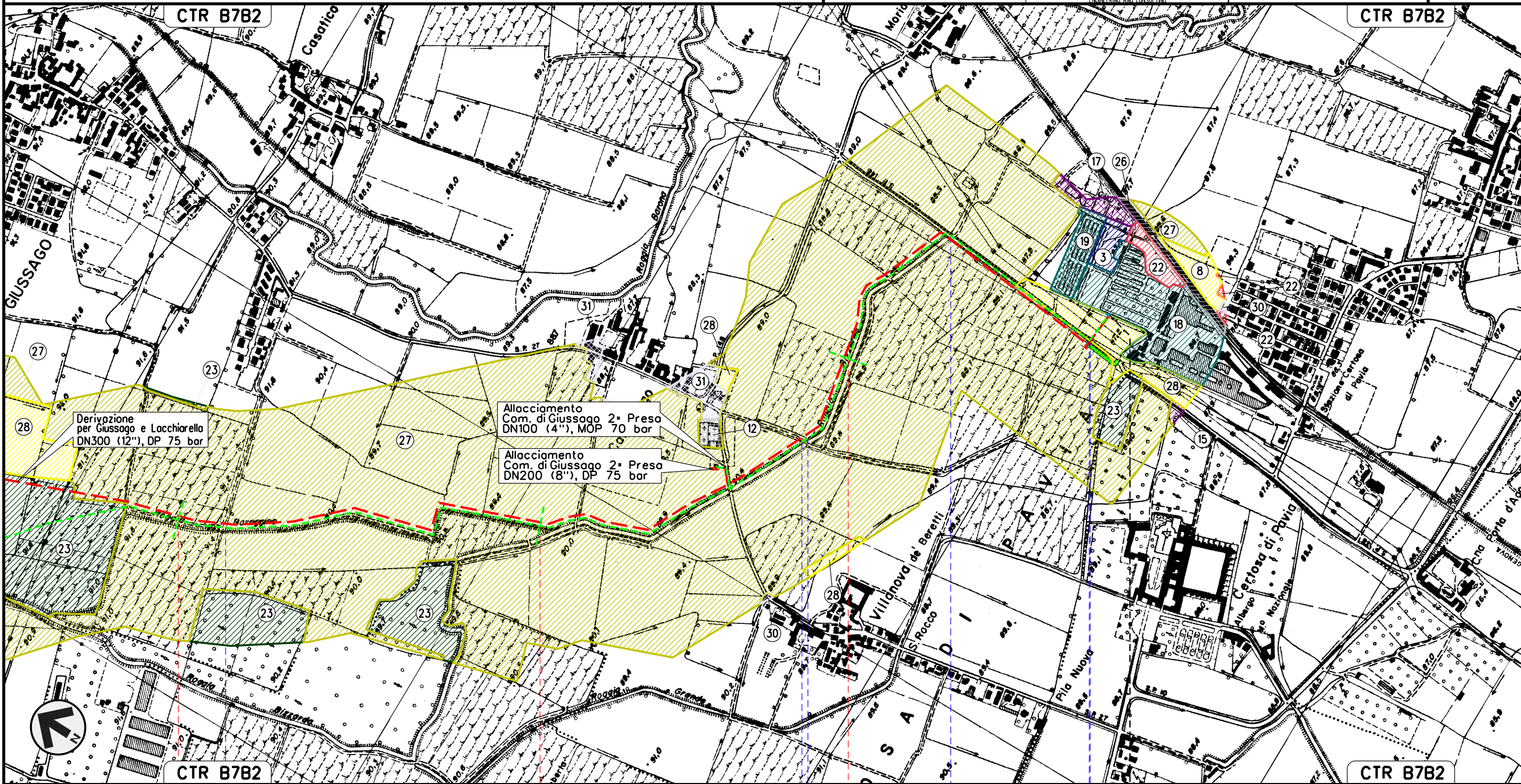
Allacciamento Egidio Galbani di Giussago

DN 100 (4"), MOP 70 bar

Rimozione Condotte Esistenti  
USO DEL SUOLO

00	02-03-12	EMISSIONE	AGUZZI	CECCONI	FRASSINELLI
INDICE	DATA	REVISIONI	ELABORATO	VERIFICATO	APPROVATO
					
			Dis. J01811-ENV-DW-400-0050		
			Comm. NR/11030		

Foglio  
20  
di 32  
Scala  
1:10000



Il presente disegno e' di proprieta' aziendale - La Societa' tutelera' i propri diritti a termine di legge.

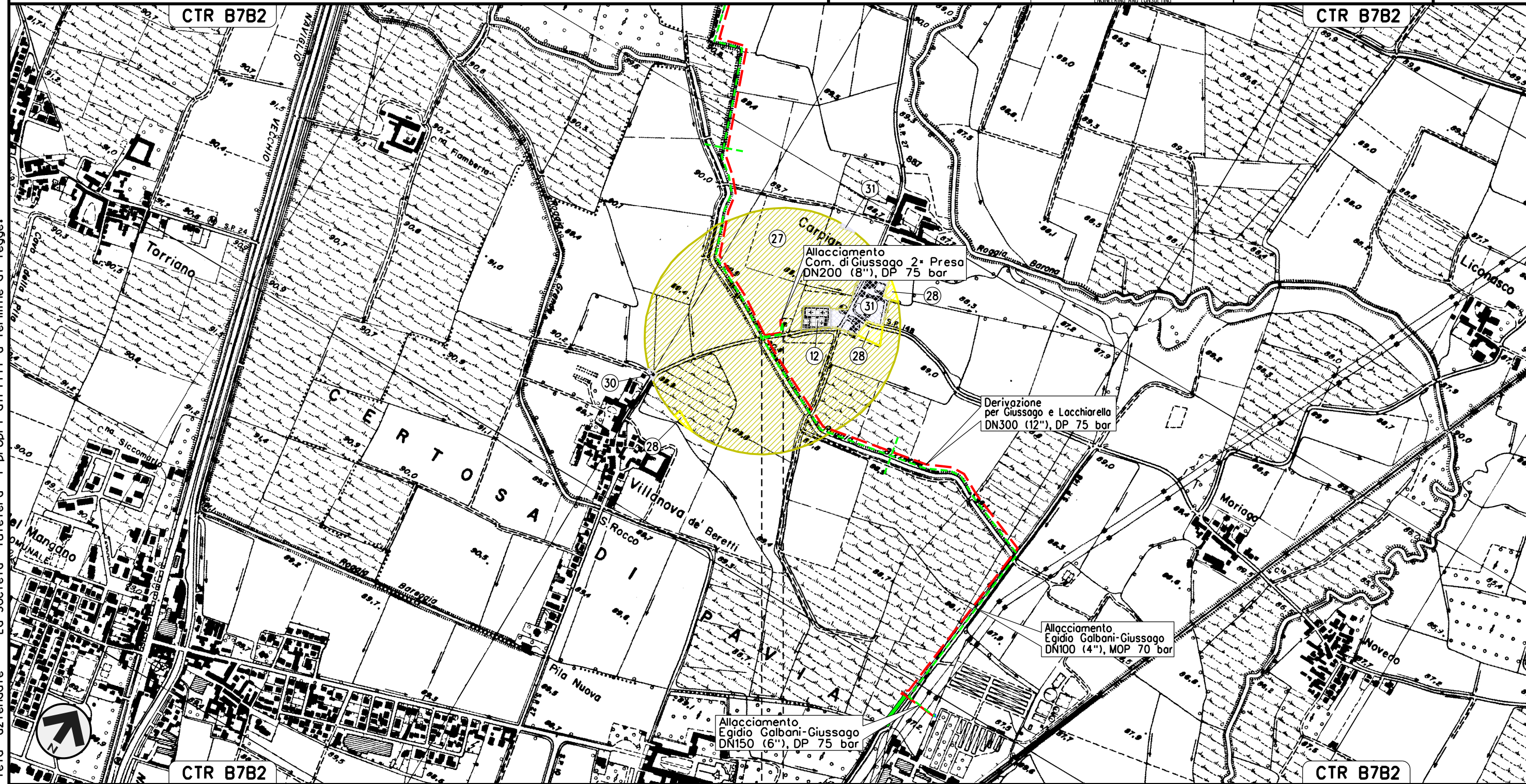


Allacciamento Comune di Giussago 2a presa  
DN 100 (4"), MOP 70 bar

Rimozione Condotte Esistenti  
USO DEL SUOLO

00	02-03-12	EMISSIONE	AGUZZI	CECCONI	FRASSINELLI
INDICE	DATA	REVISIONI	ELABORATO	VERIFICATO	APPROVATO
			Dis. J01811-ENV-DW-400-0050		
			Comm. NR/11030		

Foglio  
21  
di 32  
Scala  
1:10000



0+000 0+109

- GIUSSAGO
- PAVIA

P.I.D.A. N.1 km 0+000

Il presente disegno e' di proprieta' aziendale - La Societa' tutelera' i propri diritti a termine di legge.

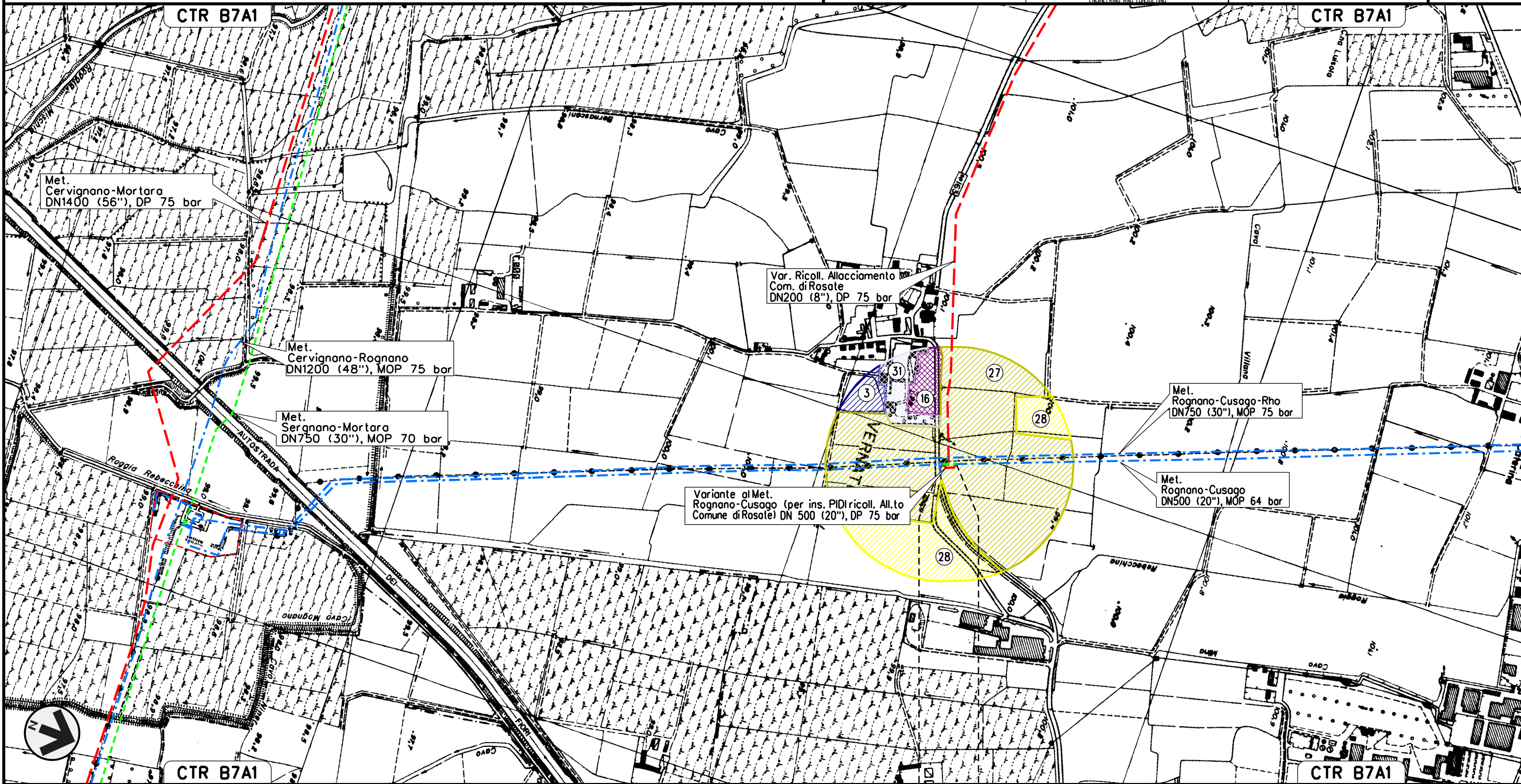


Tratto met. Rognano-Cusago da smantellare  
per inserimento nuovo impianto  
DN 500 (20"), MOP 64 bar

Rimozione Condotte Esistenti  
USO DEL SUOLO

00	02-03-12	EMISSIONE	AGUZZI	CECCONI	FRASSINELLI
INDICE	DATA	REVISIONI	ELABORATO	VERIFICATO	APPROVATO
					
			Dis. J01811-ENV-DW-400-0050		
			Comm. NR/11030		

Foglio  
22  
di 32  
Scala  
1:10000



0+000 0+035

VERNATE  
MILANO

Il presente disegno e' di proprieta' aziendale - La Societa' tutelera' i propri diritti a termine di legge.



Allacciamento Comune di Rosate

DN 100 (4"), MOP 70 bar

Rimozione Condotte Esistenti  
USO DEL SUOLO

00 02-03-12 EMISSIONE

INDICE DATA REVISIONI

AGUZZI CECONI FRASSINELLI

ELABORATO VERIFICATO APPROVATO

Foglio

23

di 32

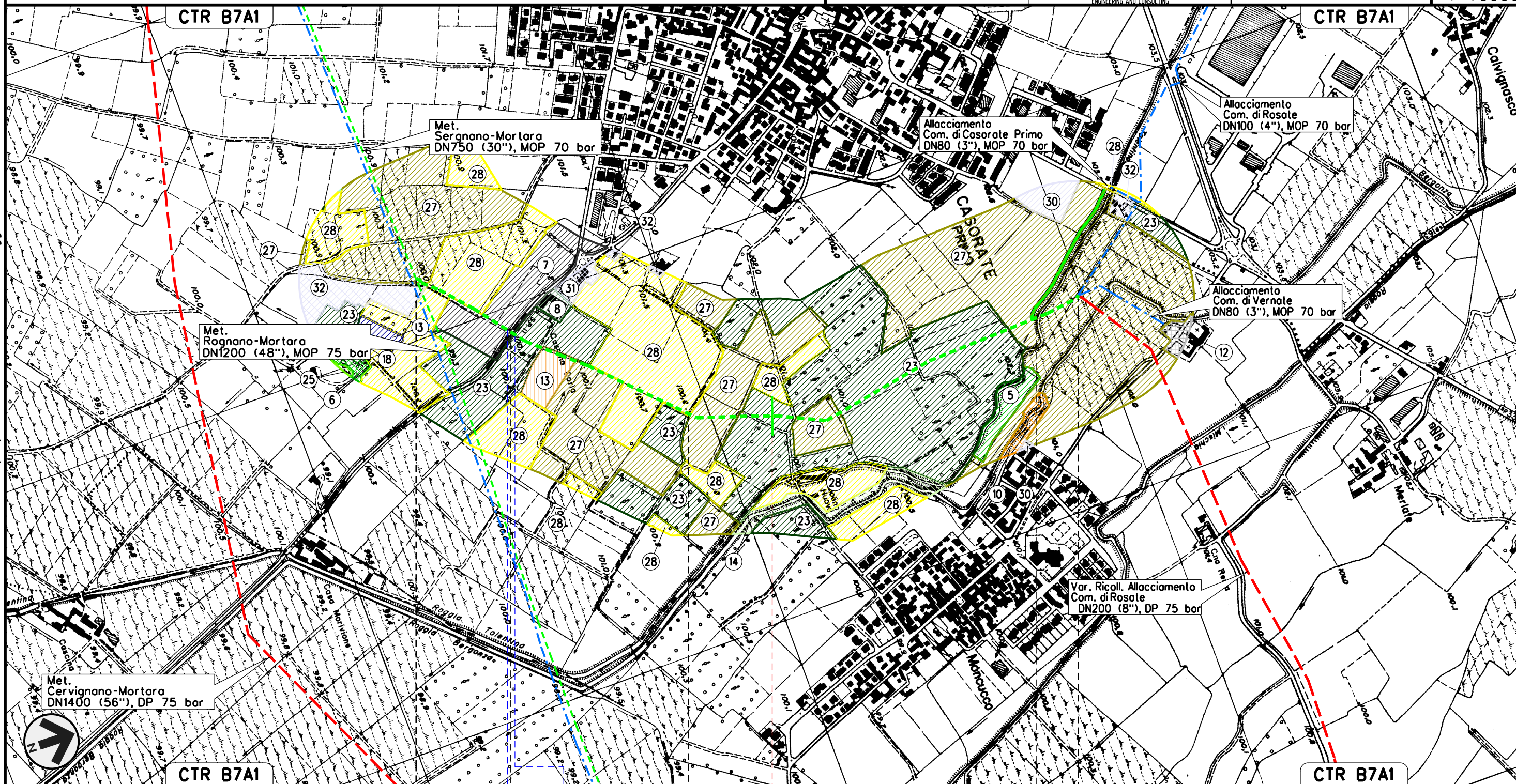
Scala  
1:10000



Dis. J01811-ENV-DW-400-0050

Comm. NR/11030

Il presente disegno e' di proprieta' aziendale - La Societa' tutelera' i propri diritti a termine di legge.



0+000

1

1+865

CASORATE PRIMO

VERNATE

CASORATE PRIMO

VERNATE

PAVIA

MILANO

PAVIA

MILANO

P.I.D.A. N.1 km 0+000

Colo Casorate — S.P. n.11 — Rognia Cina

— Rognia Tolentina



Allacciamento Comune di Besate

DN 80 (3"), MOP 70 bar

Rimozione Condotte Esistenti  
USO DEL SUOLO

00 02-03-12 EMISSIONE

INDICE DATA REVISIONI

AGUZZI CECCONI FRASSINELLI

ELABORATO VERIFICATO APPROVATO

Dis. J01811-ENV-DW-400-0050

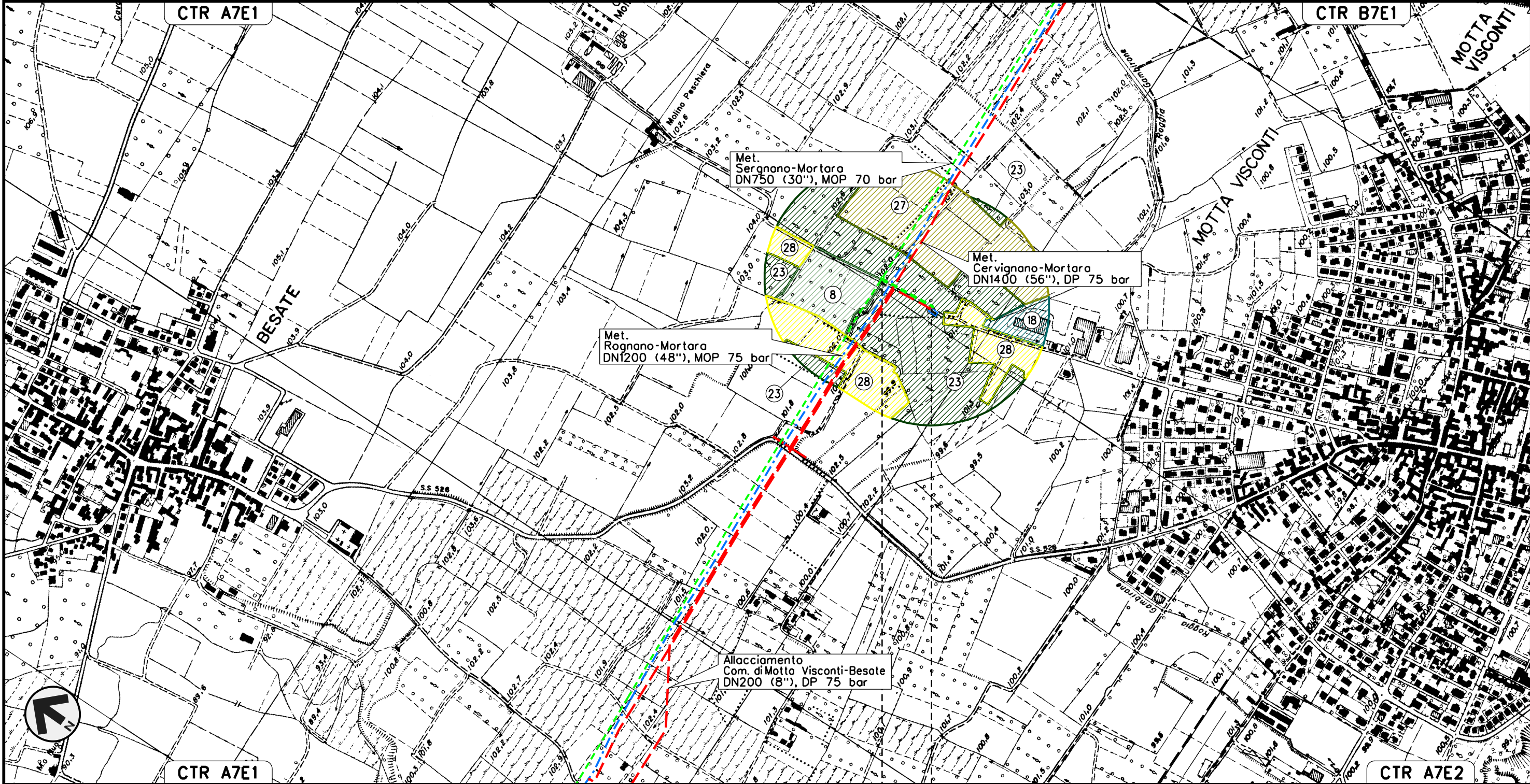
Comm. NR/11030

Foglio

24

di 32

Scala  
1:10000



0+000 0+150

BESATE  
MILANO





Il presente disegno e' di proprieta' aziendale - La Societa' tutelera' i propri diritti a termine di legge.




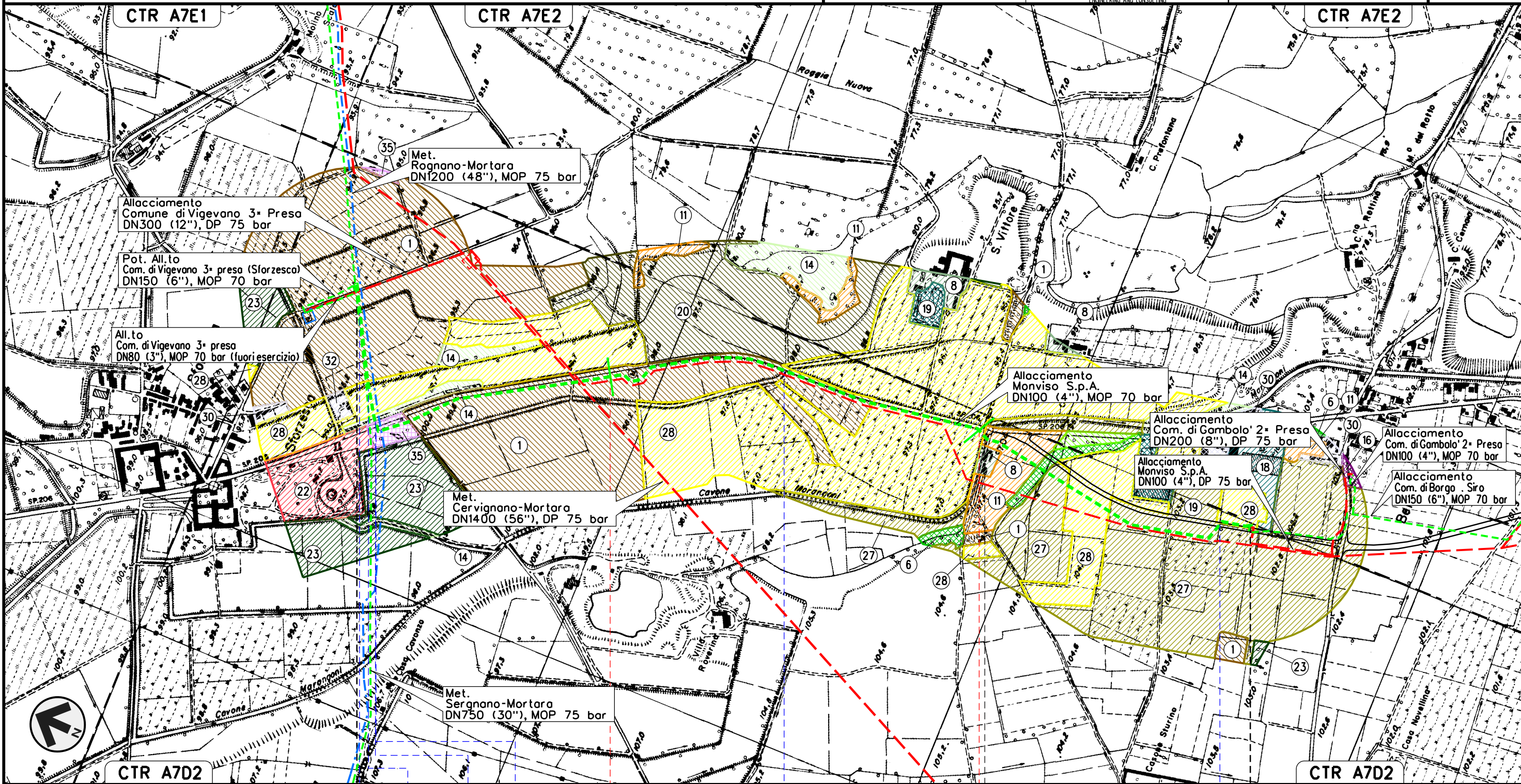
Allacciamento Monviso S.p.A.  
DN 100 (4"), MOP 70 bar

Rimozione Condotte Esistenti  
USO DEL SUOLO

00	02-03-12	EMISSIONE	AGUZZI	CECCONI	FRASSINELLI
INDICE	DATA	REVISIONI	ELABORATO	VERIFICATO	APPROVATO
					
			Dis. J01811-ENV-DW-400-0050		
			Comm. NR/11030		

Foglio  
**25**  
di 32  
Scala  
1:10000

Il presente disegno e' di proprieta' aziendale - La Societa' tutelera' i propri diritti a termine di legge.









Allacciamento Comune di Gambolo' 2a Presa

DN 100 (4"), MOP 70 bar

Rimozione Condotte Esistenti  
USO DEL SUOLO

00 02-03-12 EMISSIONE

INDICE DATA

REVISIONI

AGUZZI CECCONI FRASSINELLI

ELABORATO VERIFICATO APPROVATO

Dis. J01811-ENV-DW-400-0050

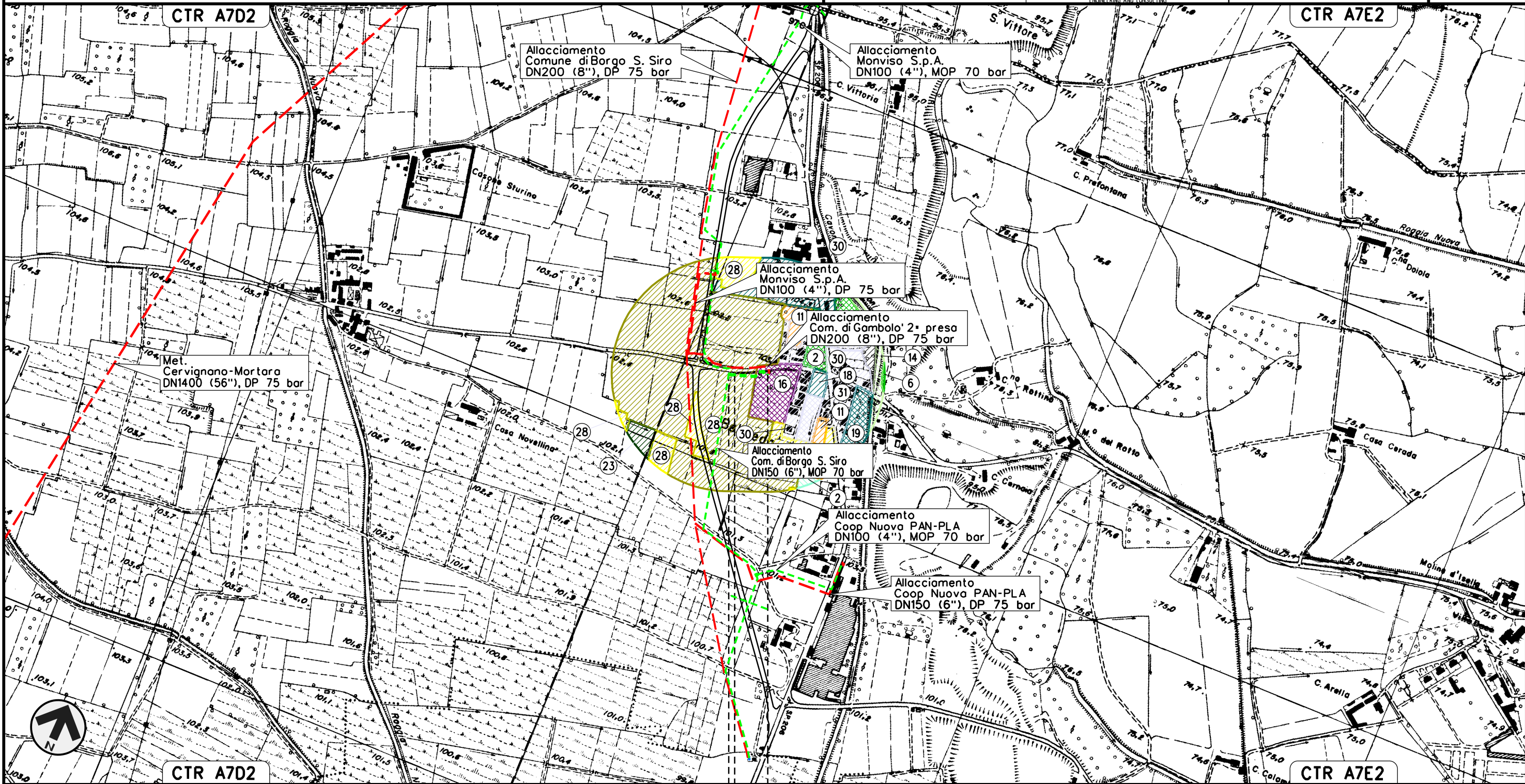
Comm. NR/11030

Foglio

27

di 32

Scala  
1:10000



0+000 0+117

- GAMBOLLO'
- PAVIA



Il presente disegno e' di proprieta' aziendale - La Societa' tutelera' i propri diritti a termine di legge.



Allacciamento Coop Nuova PAN-PLA

DN 100 (4"), MOP 70 bar

Rimozione Condotte Esistenti  
USO DEL SUOLO

00 02-03-12 EMISSIONE

INDICE DATA REVISIONI

AGUZZI CECCONI FRASSINELLI

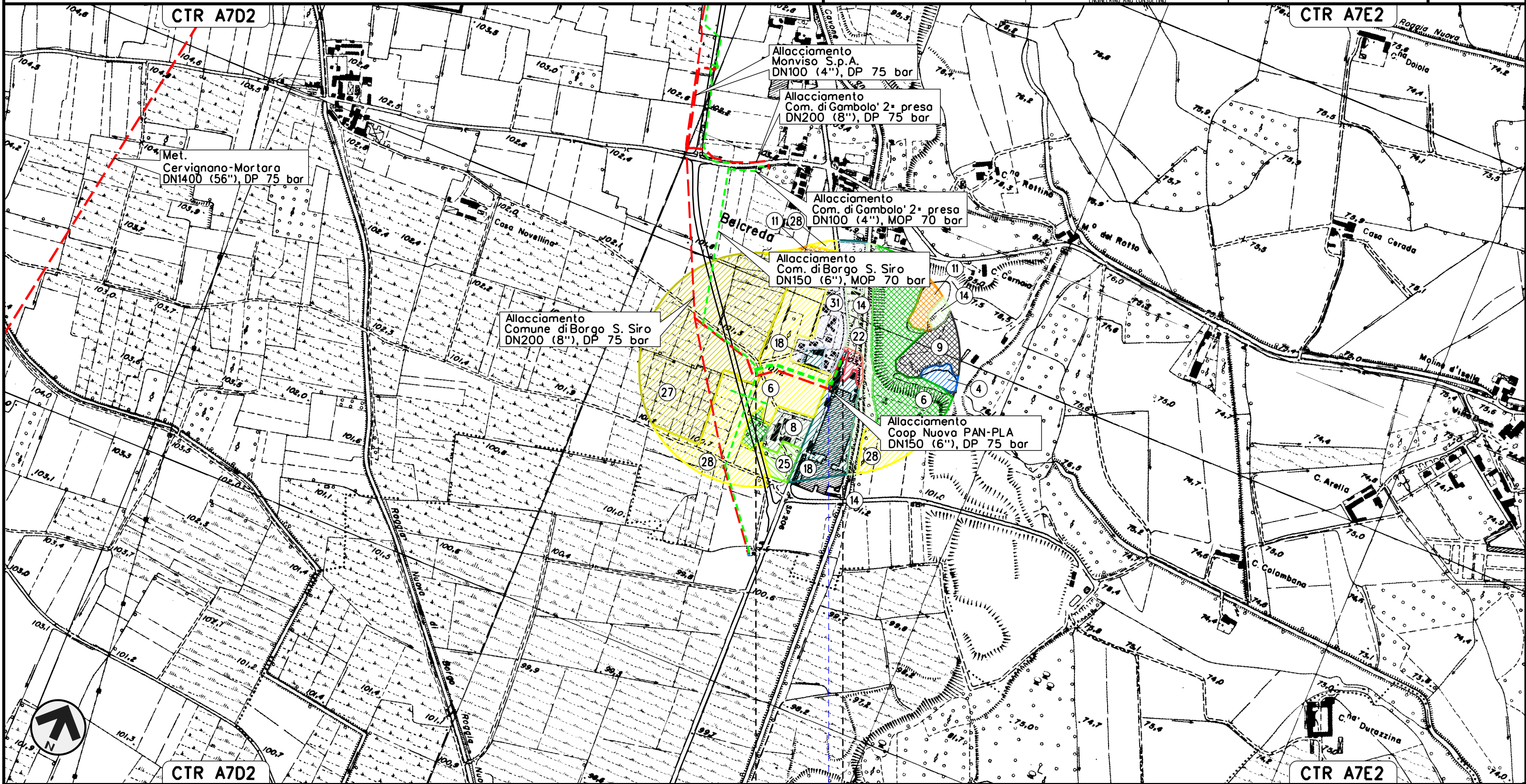
ELABORATO VERIFICATO APPROVATO



Dis. J01811-ENV-DW-400-0050

Comm. NR/11030

Foglio  
28  
di 32  
Scala  
1:10000



GAMBOLO  
PAVIA



S.P. n.206

Il presente disegno e' di proprieta' aziendale - La Societa' tutelera' i propri diritti a termine di legge.

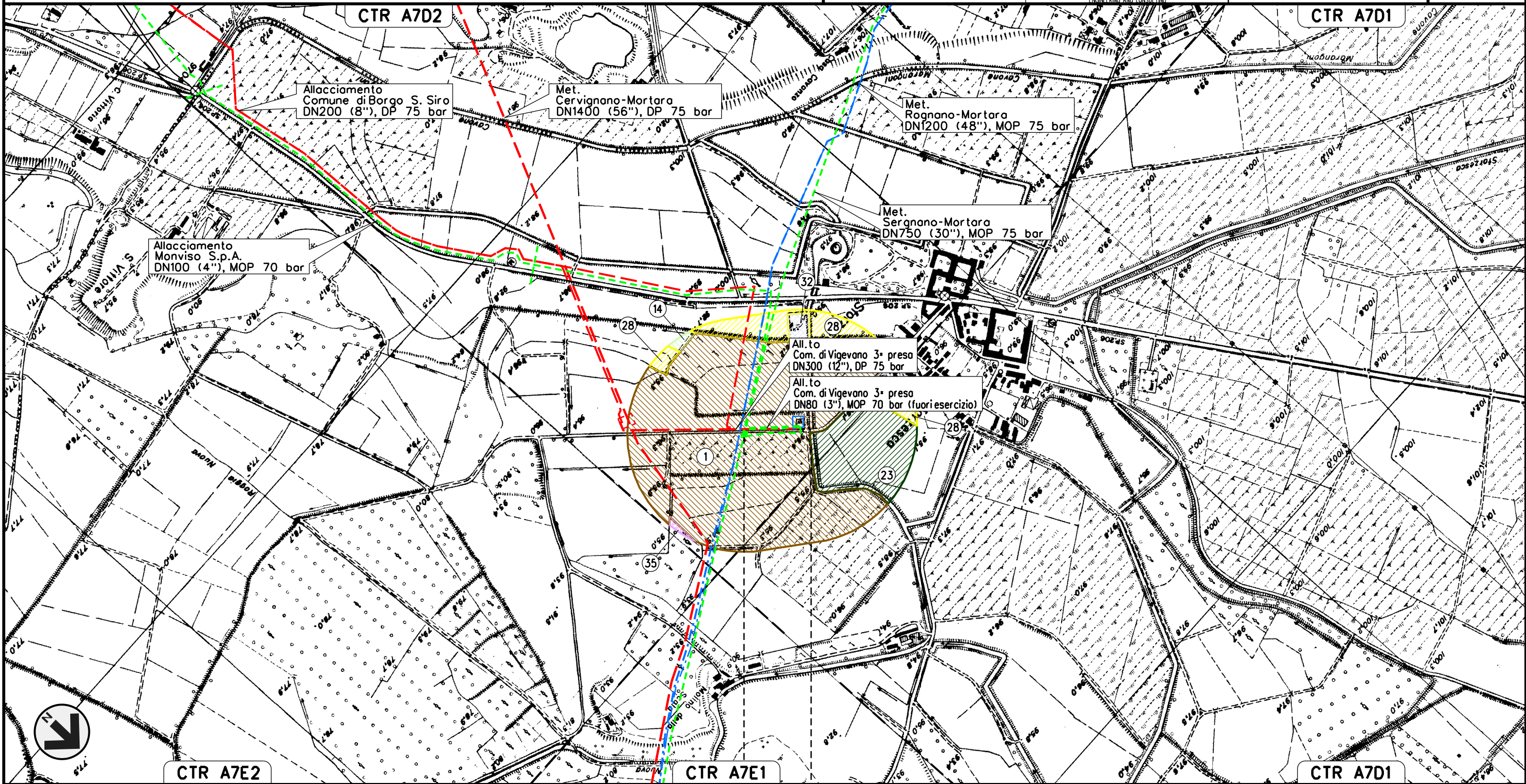


Potenziamento 3a Presa Vigevano (Sforzesca)

DN 150 (6"), MOP 70 bar

Rimozione Condotte Esistenti  
USO DEL SUOLO

00	02-03-12	EMISSIONE	AGUZZI	CECCONI	FRASSINELLI
INDICE	DATA	REVISIONI	ELABORATO	VERIFICATO	APPROVATO
					
			Dis. J01811-ENV-DW-400-0050		Foglio 29 di 32
			Comm. NR/11030		Scala 1:10000



0+000 0+155

VIGEVANO  
PAVIA

PP.D.A. km 0+155



Il presente disegno e' di proprieta' aziendale - La Societa' tutelera' i propri diritti a termine di legge.



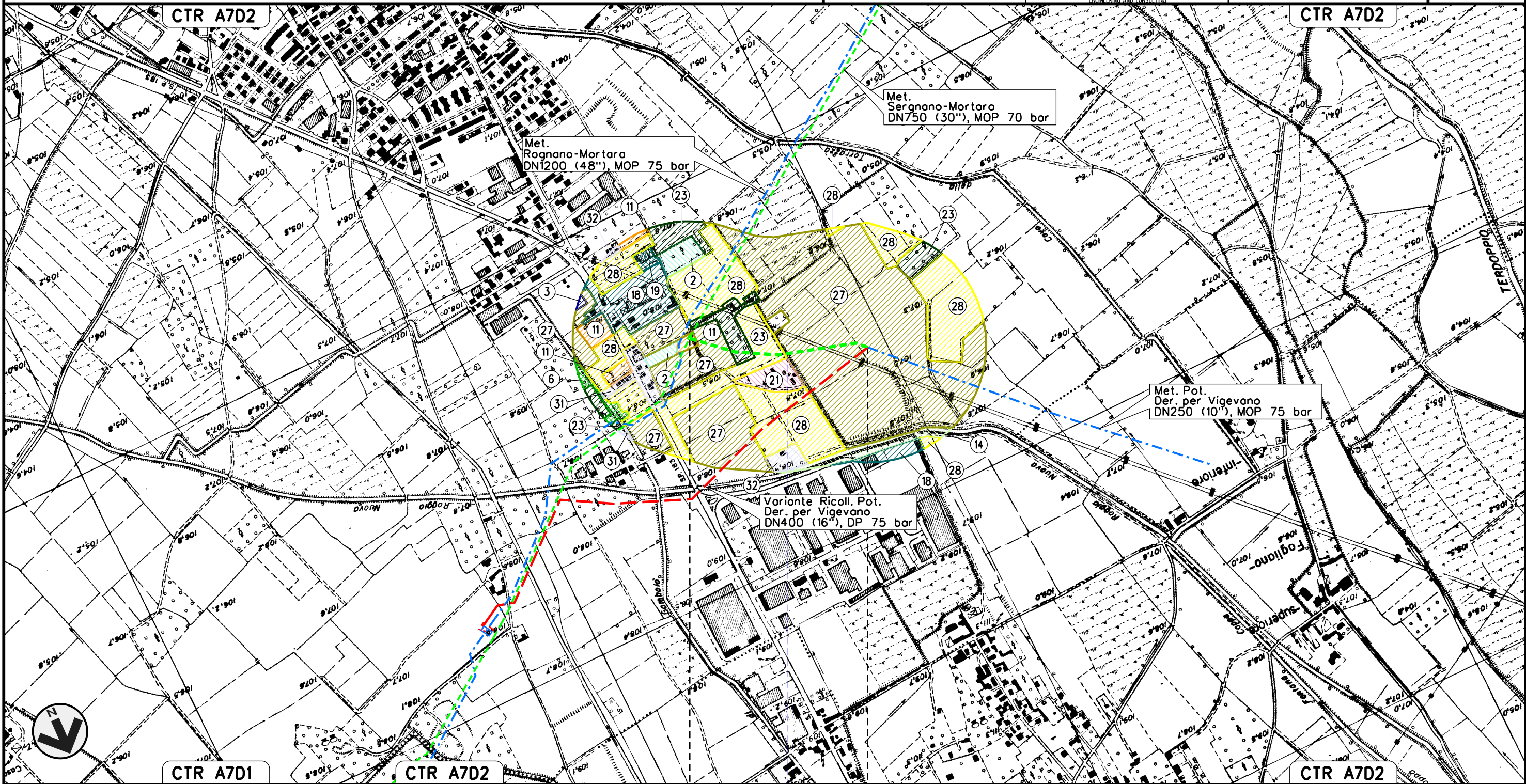
Potenziamento Derivazione per Vigevano

DN 200 (8"), MOP 70 bar

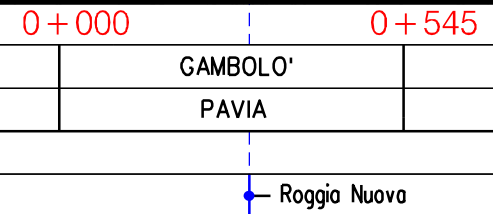
Rimozione Condotte Esistenti  
USO DEL SUOLO

00	02-03-12	EMISSIONE	AGUZZI	CECCONI	FRASSINELLI
INDICE	DATA	REVISIONI	ELABORATO	VERIFICATO	APPROVATO
					
			Dis. J01811-ENV-DW-400-0050		
			Comm. NR/11030		

Foglio  
**30**  
di 32  
Scala  
**1:10000**



Il presente disegno e' di proprieta' aziendale - La Societa' tutelera' i propri diritti a termine di legge.







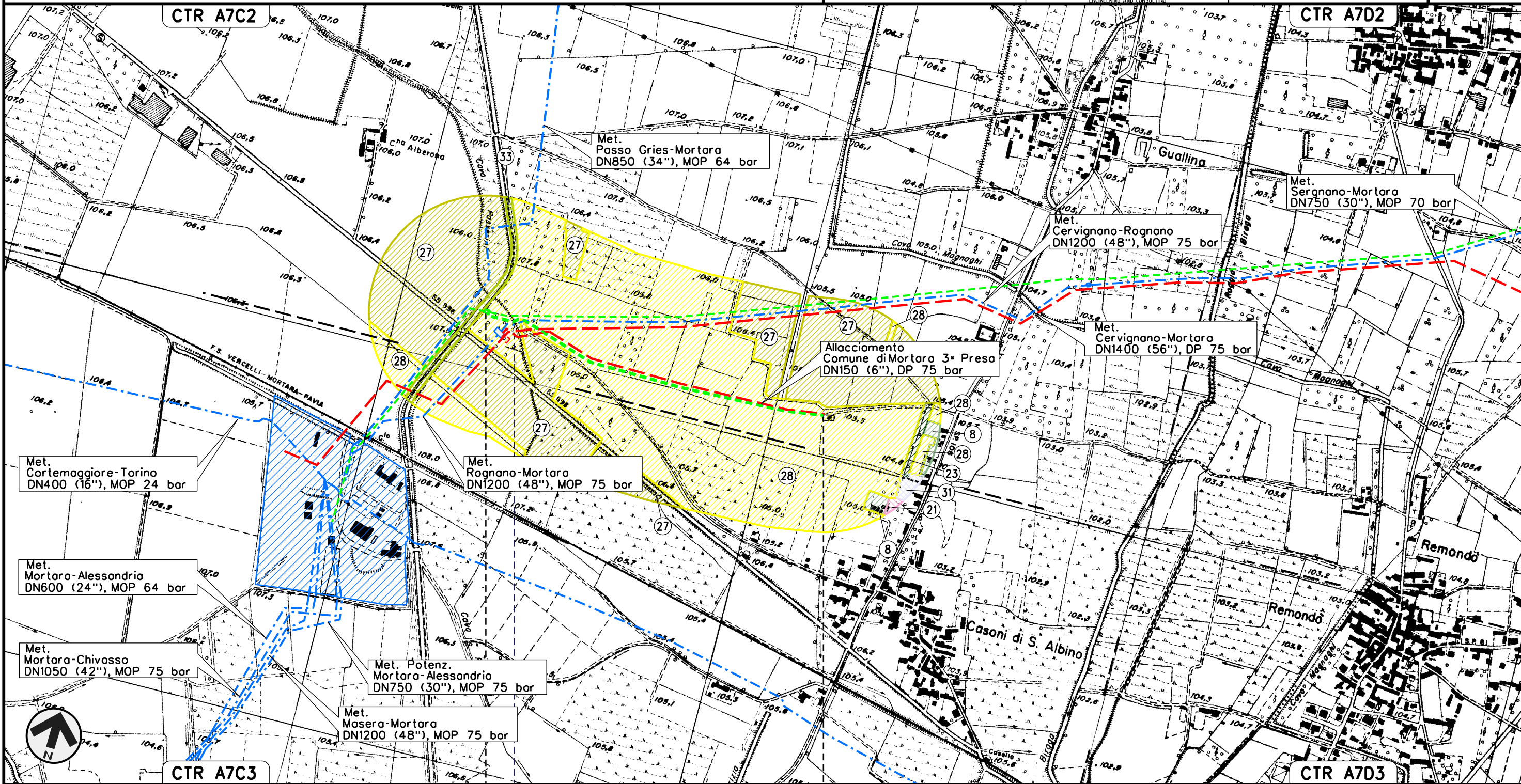
# Allacciamento Comune di Mortara 3a Presa

## DN 100 (4"), MOP 70 bar

### Rimozione Condotte Esistenti USO DEL SUOLO

00	02-03-12	EMISSIONE	AGUZZI	CECCONI	FRASSINELLI
INDICE	DATA	REVISIONI	ELABORATO	VERIFICATO	APPROVATO
					
			Dis. J01811-ENV-DW-400-0050		
			Comm. NR/11030		

Foglio  
**31**  
di 32  
Scala  
**1:10000**



Il presente disegno e' di proprieta' aziendale - La Societa' tutelera' i propri diritti a termine di legge.

0+000 0+920

MORTARA  
PAVIA

P.I.O.A.N.2 km 0-920

Cavo gia' Passerini  
ora di Cascino Nuova



OPERE CONNESSE AL MET. SERGNANO-MORTARA  
TRATTO CERVIGNANO-MORTARA  
DN 750 (30"), MOP 70 bar

Rimozione Condotta Esistente  
USO DEL SUOLO

00	02-03-12	EMISSIONE	AGUZZI	CECCONI	FRASSINELLI
INDICE	DATA	R E V I S I O N I	ELABORATO	VERIFICATO	APPROVATO
SNAM RETE GAS			Dis. J01811-ENV-DW-400-0050		
Enereco			Comm. NR/11030		

Foglio  
**32**  
di 32  
Scala  
1:10000

LEGENDA

SIMBOLOGIA CARTOGRAFICA

- |  |  |  |   |
|--|--|--|---|
|  | Metanodotti da porre fuori esercizio e rimuovere |  | Impianti di linea da porre fuori esercizio e rimuovere    |
|  | Metanodotti in progetto                          |  | Impianti di linea in progetto                             |
|  | Metanodotti in esercizio                         |  | Impianti di linea su rete in esercizio                    |
|  | Altre condotte di terzi                          |  | Gallerie, Tunnel, Mini-Microtunnel, Raise Boring e T.O.C. |
|  | Aree impianti stacco-terminale in progetto       |  | Depositi temporanei                                       |
|  | Aree impianti stacco-terminale esistenti         |  | Strade di accesso provvisorio                             |
|  | Limite sovrapposizione fogli                     |  | T.E.E.M. in progetto                                      |

SIMBOLOGIA MECCANICA

- Punto di intercettazione di linea (P.I.L.)
- Punto di intercettazione di derivazione importante (P.I.D.I.)
- Punto di intercettazione di derivazione semplice con stacco da P.I.L. (P.I.D.S.)
- Punto di intercettazione e derivazione semplice con stacco da Linea (P.I.D.S.)
- Punto di intercettazione con discaggio di allacciamento (P.I.D.A.)
- Punto predisposto per il discaggio di allacciamento (P.P.D.A.)
- Punto di sezionamento elettrico terminale (P.S.E.T.)
- Stazione predisposta per lancio e ricevimento PIG
- Impianto di riduzione/egolazione della pressione

LEGENDA

- |  |  |  |  |
|--|--|--|--|
|  | 1 Altre legnose agrarie  |  | 18 Insediamenti industriali, artigianali e commerciali                             |
|  | 2 Aree degradate non utilizzate e non vegetate                           |  | 19 Insediamenti produttivi agricoli  |
|  | 3 Aree verdi incolte   |  | 20 Marcite   |
|  | 4 Bacini idrici da attivita' estrattive interessanti la falda            |  | 21 Orti familiari  |
|  | 5 Boschi di latifoglie a densita' bassa                                  |  | 22 Parchi e giardini   |
|  | 6 Boschi di latifoglie a densita' media e alta                           |  | 23 Pioppeti  |
|  | 7 Cantieri   |  | 24 Prati permanenti con presenza significativa di specie arbustive alte ed arboree |
|  | 8 Cascine  |  | 25 Prati permanenti in assenza di specie arboree ed arbustive                      |
|  | 9 Cave   |  | 26 Reti ferroviarie e spazi accessori  |
|  | 10 Cespuglieti con presenza significativa di specie arbustive ed arboree |  | 27 Risaie  |
|  | 11 Cespuglieti in aree agricole abbandonate                              |  | 28 Seminativi semplici   |
|  | 12 Cimiteri  |  | 29 Tessuto residenziale continuo mediamente denso                                  |
|  | 13 Colture orticole a pieno campo  |  | 30 Tessuto residenziale discontinuo  |
|  | 14 Formazioni ripariali  |  | 31 Tessuto residenziale rado e nucleiforme   |
|  | 15 Impianti di servizi pubblici e privati                                |  | 32 Tessuto residenziale sparso   |
|  | 16 Impianti sportivi   |  | 33 Vegetazione degli argini sopraelevati   |
|  | 17 Impianti tecnologici  |  | 34 Vegetazione delle aree umide interne e delle torbiere                           |
|  |  |  | 35 Vigneti   |

Il presente disegno e' di proprieta' aziendale - La Societa' tutelera' i propri diritti a termine di legge.

Progressiva chilometrica	N.
Comuni	
Province	
Impianti	TIPO - N. - PROGR. km      TIPO - N. - ESISTENTE
Attraversamenti	TIPOLOGIA ATTRAVERSATA (SS n. **, corso d'acqua, ferrovia, ecc.)
Strade - Piste	ADEGUAMENTI STRADE      STRADE PROVVISORIE
Depositi provvisori - Piazzole	DEPOSITI TEMPORANEI      Dn
Fascia di lavoro	ALLARGATA