PTCP
Piano Territoriale di Coordinamento della Provincia di Foggia

Tavola S1
Sistema delle qualità
1:150 000

Legenda

Elementi della rete ecologica
- Aree protette
- Aree protette marine

Aree ad elevato naturalità
- Boschi ed arbusteti
- Praterie xeriofile
- Apparati dunari e spiagge
- Specchi d'acqua
- Saline
- Tratti di fronte mare libero dall'edificazione

- Aree di tutela dei caratteri ambientali e paesaggistici
- Corsi d'acqua

Elementi della rete dei beni culturali
- Centri storici, nuclei storici non urbani, insediamenti storici non urbani di fondazione
- Beni culturali isolati

Infrastrutture per la fruizione collettiva
- Tratturi principali
- Via sacra langobardorum
- Itinerari ciclopedonali principali

Mosaico dei paesaggi
- Ambiti

Altri elementi
- Aree urbanizzate
- Aree agricole

Rete ecologica
Da una serie discreta di "aree protette" alla costituzione di una "rete ecologica"
Le aree protette non devono essere considerate come isole all'interno di un territorio banalizzato dalla dispersione insediativa e frammentato dall'armatura infrastrutturale. La rete ecologica connette tra loro le aree naturali della costa e dell'appennino, attraverso i corridoi fluviali che innervano il tavoliere, formando un sistema continuo e interconnesso. Il territorio rurale, in questa logica, assolve la funzione di cuscinetto ecologico e di collegamento funzionale nei confronti degli habitat a più elevata naturalità.

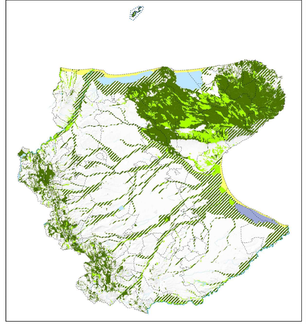

Rete dei beni culturali
Da una serie discreta di beni culturali alla costituzione di una rete.
In provincia di Foggia, il recupero dei beni in abbandono o in degrado è un'iniziativa prioritaria per l'affermazione di un diverso modello di sviluppo. Tale iniziativa può essere inquadrata in una prospettiva di rete, per la consistenza e distribuzione territoriale del complesso dei beni culturali. Mettere in rete i beni culturali significa facilitare la loro fruizione collettiva, recuperando e attrezzandone le strutture, sistemando gli spazi aperti, riorganizzando opportunamente l'accessibilità e ponendo in essere tutte le necessarie iniziative immateriali.

Ambiti di paesaggio
I paesaggi agrari come fondamento della qualità del territorio.
Il territorio rurale è un patrimonio di paesaggi agrari estremente differenziato e caratterizzato da forti contrasti: nella provincia convivono aree agricole specializzate e paesaggi agrari tradizionali. Per fare del territorio rurale un luogo sano, vitale, aperto, ad elevata integrità, diversità e multifunzionalità, occorre comprendere e valorizzare le caratteristiche peculiari del mosaico di paesaggi agrari attraverso politiche agroambientali differenziate, così come richiesto dalla nuova Politica agricola comunitaria.

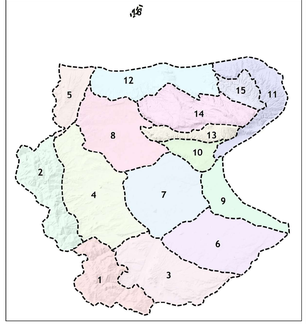

LEGENDA

- Area Impianto
- Cavidotto MT Esterno al Parco
- Cavidotto MT Interno al Parco
- Cavidotto in AT
- Sottostazione elettrica Terna
- Stazione elettrica Utente EDPR Apricena
- Stazione elettrica Utente EDPR Volturino

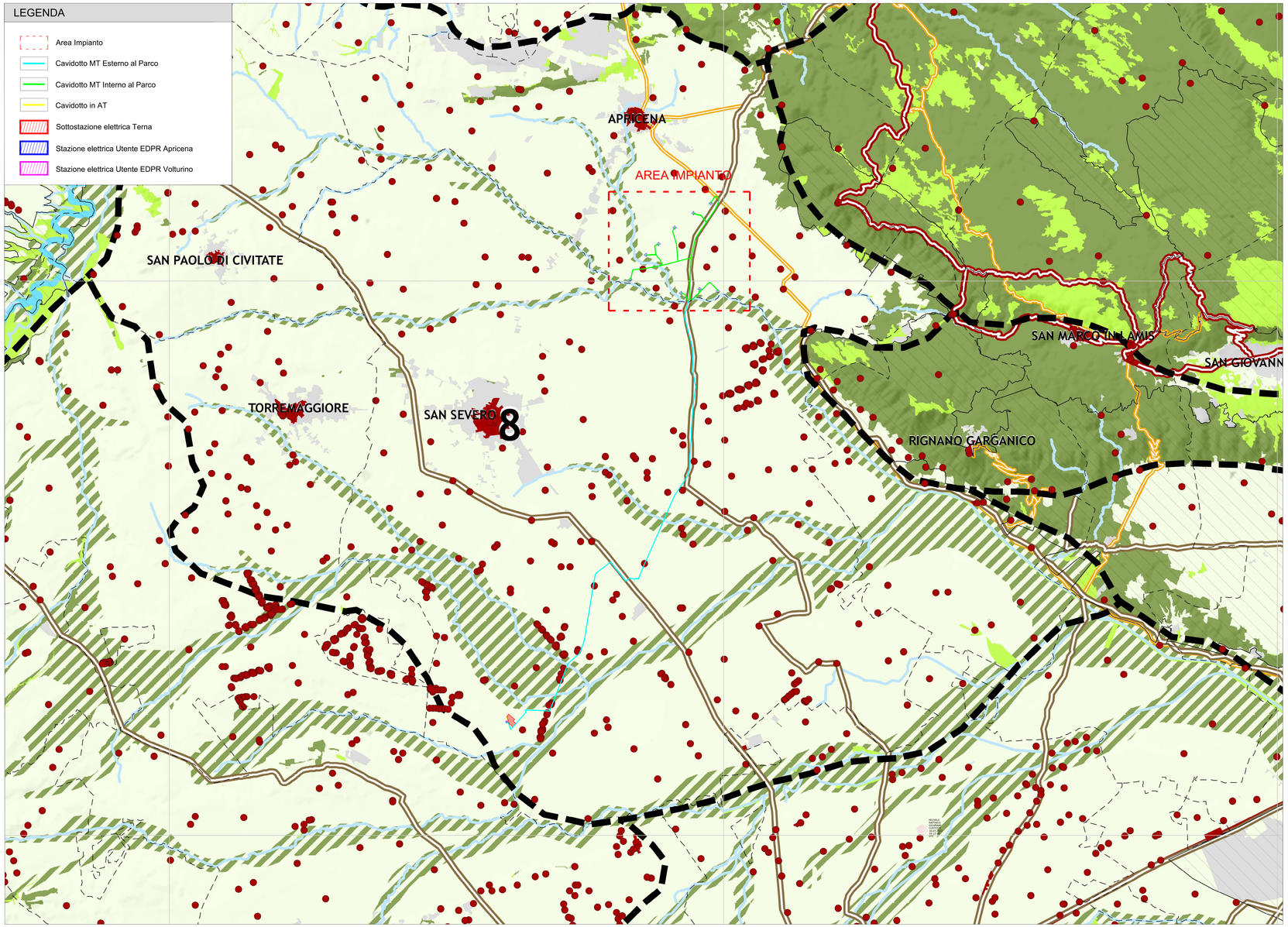

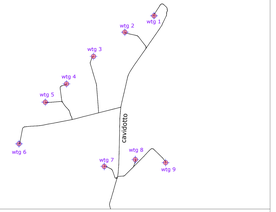

wtg	Latitudine	Longitudine	UTM84-33 N	UTM84-33 N
1	41°45'23.65"N	15°28'29.26"E	4622858.00 m N	539471.00 m E
2	41°45'12.32"N	15°28' 1.99"E	4622505.45 m N	538843.29 m E
3	41°44'55.58"N	15°27'32.73"E	4621985.00 m N	538170.00 m E
4	41°44'36.51"N	15°27' 7.39"E	4621394.00 m N	537588.00 m E
5	41°44'23.81"N	15°26'47.56"E	4621000.90 m N	537132.73 m E
6	41°43'54.89"N	15°26'22.90"E	4620105.22 m N	536567.37 m E
7	41°43'38.85"N	15°27'42.13"E	4619620.00 m N	538400.00 m E
8	41°43'43.47"N	15°28'11.04"E	4619766.63 m N	539067.64 m E
9	41°43'41.21"N	15°28'39.29"E	4619700.00 m N	539720.00 m E

S.E.	Latitudine	Longitudine	UTM	UTM
Terna	41°35'21.46"N	15°23'12.35"E	4604250.81 m N	532236.71 m E
Utente	41°35'18.05"N	15°23' 6.24"E	4604144.92 m N	532095.66 m E

REGIONE PUGLIA	PROVINCIA DI FOGGIA	COMUNE DI APRICENA

Denominazione impianto: **PALOMBINO**

Ubicazione: **Comune di Apricena (FG)**
Località "Mezzana della Quercia - Mandra Murata"
Fogli: 62/70/71/76
Particelle: varie

PROGETTO DEFINITIVO
di un Parco Eolico composto da n. 9 aerogeneratori di potenza nominale pari a 6 MW, di potenza complessiva pari a 54 MW da ubicarsi in agro del comune di Apricena (FG) località "Mezzana della Quercia - Mandra Murata",delle opere connesse e delle infrastrutture indispensabili da ubicarsi in agro del comune di San Severo (FG)

PROPONENTE
edp renewables
EDP RENEWABLES
VIA LEPETIT n.8/10
MILANO (MI) - 20124
P.IVA 02018520235
PEC: edprenewablesitalia@legalmail.it

ELABORATO
P.T.C.P. - Tav S1 Sistema della Qualità

Revisioni	Numero	Data	Motivo	Eseguito	Verificato	Approvato
	Rev 0	Gennaio 2022	Istanza PUA ed L.R.11/2 gli 152/06 - Istanza Autorizzazione Unica ed 12 D.Lgs 387/03			

Tav. n° 15SP
Scala 1:42000

PROGETTAZIONE GENERALE
STUDIO DI INGEGNERIA Ing. Michele R.G. CURTOTTI
Via Matteotti, 64 - 71016
71016 San Severo (FG)
Ordine degli Ingegneri di Foggia n. 1704
mail: ing.curtotti@alice.it
pec: ing.curtotti@pec.it
Cell:3382202246
Studio di Ingegneria Michele R.G. Curtotti

PROGETTAZIONE SPECIALISTICA
S.T.P. Damiani & Partners S.r.l.
Via Mons n. 8
71036 Lucera (FG)
mail: info@damianiandpartners.com
pec: stp.damiani@pec.it
Arch. Damiani Marco
Via Mons n. 8
71036 Lucera (FG)
Iscritto all'Ordine degli Architetti di Foggia al n° 1958
Firmato digitalmente da: Marco Damiani
O: It
CN: Damiani Marco

Spazio Riservato agli Enti

Tutti i diritti sono riservati, la riproduzione anche parziale del disegno è vietata.