PTCP
Piano Territoriale di Coordinamento della Provincia di Foggia

Tavola S2
Sistema insediativo e mobilita'
1:150 000

Legenda

Sistema insediativo provinciale

- **Foggia** — Polarità regionale
- **Lucera** — Polarità provinciale
- **Bovino** — Centro ordinatore
- **Vieste** — Centro ordinatore e polarità turistica
- **Peschici** — Polarità turistica di rango provinciale e regionale
- **Cagnano Varano** — Altri centri con flussi turistici consistenti
- **Lesina** — Altre città costiere

- Poli produttivi di livello sovracomunale da sviluppare
- Poli produttivi di livello sovracomunale da completare e qualificare
- Poli produttivi speciali
- Nodi specializzati e attrezzature e spazi collettivi di rango sovracomunale

Armatura infrastrutturale per la mobilità

Esistente *Da realizzare*
- Rete ferroviaria
- Stazione ferroviaria

Rete stradale

Esistente *Da adeguare* *Da realizzare*
- Categoria A
- Categoria B
- Categoria C
- Categoria F

Nodi di interscambio
- Centri di interscambio strada-rotaia
- Stazione di interscambio ferrovia - fermata TPL gomma
- Centro di distribuzione urbano delle merci
- Fermata principale di TPL gomma
- Traghetto (traffico Ro-Ro)
- Stazione di interscambio ferrovia - metrò marittimo - fermata TPL gomma
- Stazione di interscambio ferrovia - metrò marittimo
- Fermata metrò mare
- Aeroporti
- Elisuperfici

Ambiti soggetti a piani operativi integrati
- Perimetro indicativo

Altre indicazioni
- Aree urbanizzate
- Contesti rurali a prevalente valore ambientale e paesaggistico
- Altri Contesti rurali

Favorire l'accessibilità: trasporto pubblico e distribuzione dei servizi

Imperniare l'organizzazione del sistema insediativo sul sistema ferroviario provinciale e sulla progressiva integrazione delle modalità di spostamento delle persone.
Rendere più rapida ed efficiente la connessione con le"porte" del Gargano per poi favorire trasporto pubblico, viabilità lenta e percorsi pedonali all'interno delle aree più delicate.
Consolidare dell'offerta di servizi nei centri ordinatori, per assicurare un'equa opportunità di accesso ai servizi.
Promuovere l'integrazione con i presidi localizzati nei centri più distanti, attraverso la viabilità di connessione, il trasporto pubblico locale e i servizi elicottteristici.

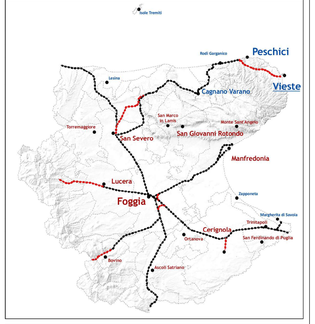

Rendere più efficiente il sistema produttivo

Potenziare i poli produttivi principali la cui collocazione è pienamente coerente con il telaio infrastrutturale plurimodale.
Costituire un sistema logistico integrato a servizio della Capitanata fondato sull'interporto di Cerignola, l'Area di Sviluppo industriale di Incoronata e il porto industriale di Manfredonia.
Confermare la polarizzazione dell'erogazione di servizi rari nelle polarità urbane, promuovendo l'integrazione tra strutture e presidi localizzati nelle diverse città

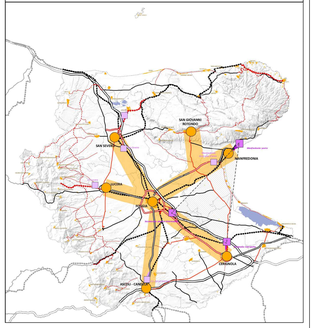

Promuovere l'intercomunalità attorno a progetti strategici

Definire i seguenti interventi strategici mediante il concorso e l'azione coordinata della Provincia, di uno o più comuni e di altri enti pubblici:
- riqualificazione delle aree costiere contermini ai laghi costieri e alle saline;
- infrastrutturazione della fascia costiera come volano per innalzare la qualità dell'offerta turistica (treno-tram costiero da Rodi a Peschici e Vieste);
- riqualificazione e sviluppo armonico delle principali aree produttive, assicurando adeguate connessioni alle grandi reti di trasporto, presenza di servizi (in particolare logistica e terziario), qualità ambientale.

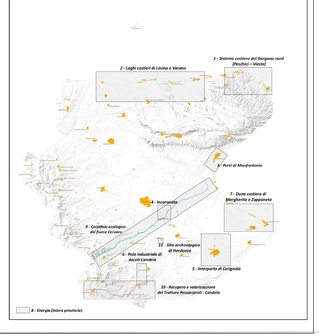

LEGENDA

- Area Impianto
- Cavidotto MT Esterno al Parco
- Cavidotto MT Interno al Parco
- Cavidotto in AT
- Sottostazione elettrica Terna
- Stazione elettrica Utente EDPR Apricena
- Stazione elettrica Utente EDPR Volturino

SANNICANDRO GARGANICO
POGGIO IMPERIALE
Apricena: cave
APRICENA
AREA IMPIANTO
SAN PAOLO DI CIVITATE
San Marco in Lamis
San Giova
Torremaggiore
San Severo
RIGNANO GARGANICO
San Severo
CASALVECCHIO DI PUGLIA
CASTELNUOVO DELLA DAUNIA
PIETRAMONTECORVINO
Z.I. Lucera
Lucera
MOTTA MONTECORVINO

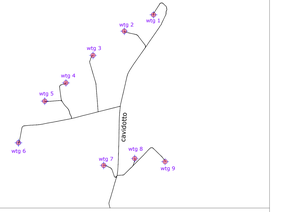

wtg	Latitudine	Longitudine	UTM84-33 N	UTM84-33 N
1	41°45'23.65"N	15°28'29.26"E	4622858.00 m N	539471.00 m E
2	41°45'12.32"N	15°28' 1.99"E	4622505.45 m N	538843.29 m E
3	41°44'55.58"N	15°27'32.73"E	4621985.00 m N	538170.00 m E
4	41°44'36.51"N	15°27' 7.39"E	4621394.00 m N	537588.00 m E
5	41°44'23.81"N	15°26'47.56"E	4621000.90 m N	537132.73 m E
6	41°43'54.89"N	15°26'22.90"E	4620105.22 m N	536567.37 m E
7	41°43'38.85"N	15°27'42.13"E	4619620.00 m N	538400.00 m E
8	41°43'43.47"N	15°28'11.04"E	4619766.63 m N	539067.64 m E
9	41°43'41.21"N	15°28'39.29"E	4619700.00 m N	539720.00 m E

S.E.	Latitudine	Longitudine	UTM	UTM
Terna	41°35'21.46"N	15°23'12.35"E	4604250.81 m N	532236.71 m E
Utente	41°35'18.05"N	15°23' 6.24"E	4604144.92 m N	532095.66 m E

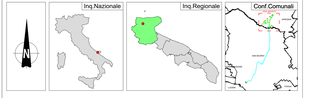

REGIONE PUGLIA	PROVINCIA DI FOGGIA	COMUNE DI APRICENA

Denominazione Impianto: **PALOMBINO**

Ubicazione: **Comune di Apricena (FG)**
Località "Mezzana della Quercia - Mandra Murata"
Foglio: 62/70/71/76
Particelle: varie

PROGETTO DEFINITIVO

di un Parco Eolico composto da n. 9 aerogeneratori di potenza nominale pari a 6 MW, di potenza complessiva pari a 54 MW da ubicare in agro del comune di Apricena (FG) località "Mezzana della Quercia - Mandra Murata", delle opere connesse e delle infrastrutture indispensabili da ubicarsi in agro del comune di San Severo (FG)

PROPONENTE
edp renewables
EDP RENEWABLES
VIA LEPETIT n.8/10
MILANO (MI) - 20124
P.IVA 02116820036
PEC: edprenewablesitalia@legalmail.it

ELABORATO: P.T.C.P. - Tav. S2 Sistema Insediativo e della Mobilità

Tav n°: TAV.

Scala: 1:5000

Revisioni	Numero	Data	Motivo	Eseguito	Verificato	Approvato
	Rev 0	Gennaio 2022	Istanza PUA ed D.Lgs 152/06 - Istanza Autorizzazione Unica art 12 D.Lgs 387/03			

PROGETTAZIONE GENERALE
STUDIO DI INGEGNERIA Ing. Michele R.G. CURTOTTI
Via Arenaccia n. 19
71016 San Severo (FG)
Ordine degli Ingegneri di Foggia n. 1704
mail: ing.curtotti@alice.it
pec: ing.curtotti@pec.it
Cell:3394202046
Studio di Ingegneria Michele R.G. Curtotti

PROGETTAZIONE SPECIALISTICA
S.T.P. Damiani & Partners S.r.l.
Via Mons n. 8
71020 Lucera (FG)
mail: info@damianandpartners.com
pec: stp.damian@pec.it
Arch. Damiani Merritt
Via Mons n. 8
71020 Lucera (FG)
Iscritto all' Ordine degli Architetti di Foggia al n° 1858
Firmato digitalmente da: merritt Damiani
C=IT, O=Ordine merritt

Spazio Riservato agli Enti

Tutti i diritti sono riservati, la riproduzione anche parziale del disegno è vietata.