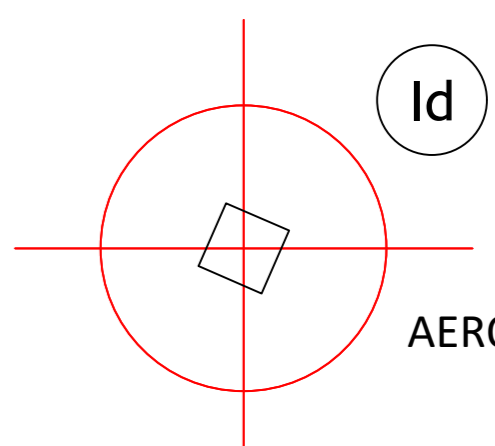
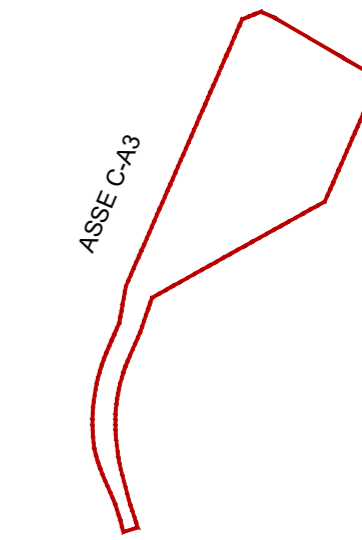








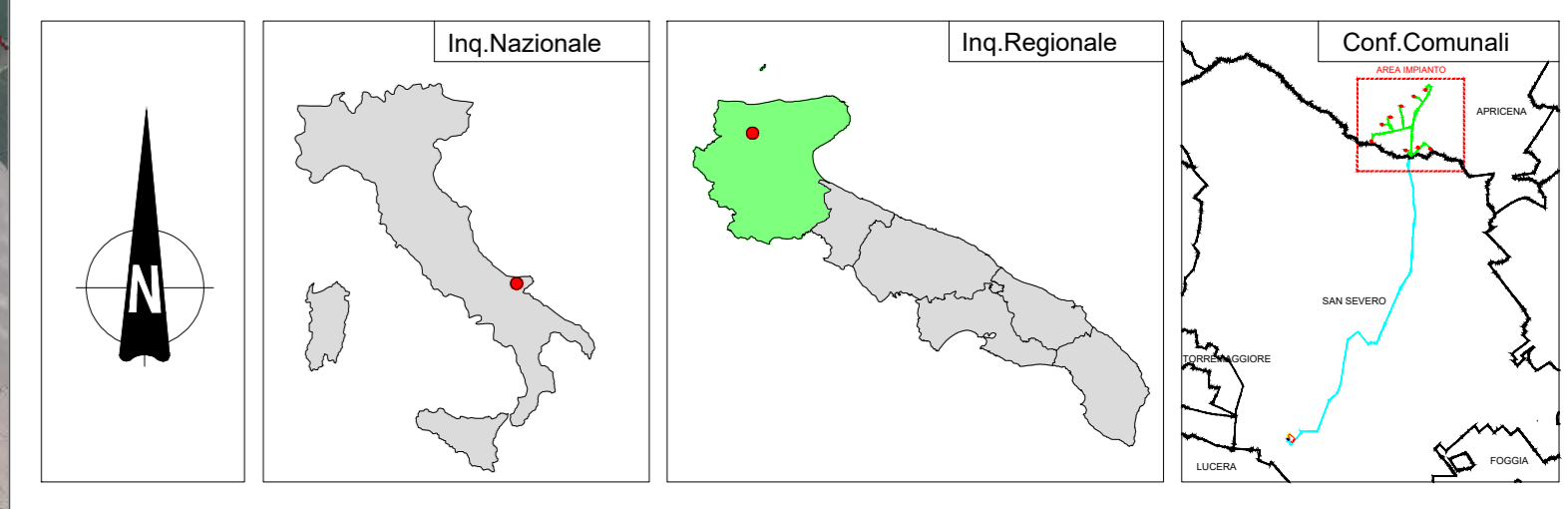


LEGENDA

-  Id
AEROGENERATORE
-  ASSE CAU
PIAZZOLA DI MONTAGGIO
-  CAVIDOTTO MT INTERNO AREA PARCO (di progetto A)
-  CAVIDOTTO MT ESTERNO AREA PARCO (di progetto A)
-  CAVIDOTTO MT (alternativa B)
-  CAVIDOTTO MT (alternativa C)
-  CAVIDOTTO AT
-  STAZIONE UTENZA EDPR

wtg	Latitudine	Longitudine	UTM84-33 N	UTM84-33 E
1	41°45'23.65"N	15°28'29.26"E	4622958.00 m N	539471.00 m E
2	41°45'12.32"N	15°28' 1.99"E	4622505.45 m N	538843.29 m E
3	41°44'56.58"N	15°27'32.73"E	4621985.00 m N	538170.00 m E
4	41°44'36.51"N	15°27' 7.39"E	4621394.00 m N	537588.00 m E
5	41°44'23.81"N	15°26'47.56"E	4621000.90 m N	537132.73 m E
6	41°43'54.89"N	15°26'22.90"E	4620105.22 m N	536567.37 m E
7	41°43'38.85"N	15°27'42.13"E	4619620.00 m N	538400.00 m E
8	41°43'43.47"N	15°28'11.04"E	4619766.63 m N	539067.64 m E
9	41°43'41.21"N	15°28'39.29"E	4619700.00 m N	539720.00 m E


S.E.	Latitudine	Longitudine	UTM	UTM
Terna	41°35'21.46"N	15°23'12.35"E	4604250.81 m N	532236.71 m E
Utente	41°35'18.05"N	15°23' 6.24"E	4604144.92 m N	532095.66 m E



REGIONE PUGLIA 	PROVINCIA DI FOGGIA 	COMUNE DI APRICENA 
--	---	--

Denominazione Impianto:	PALOMBINO		
Ubicazione:	Comune di Apricena (FG)	Fogli: 62/70/7/176	
	Località "Mezzana della Quercia - Mandra Murata"	Particelle: varie	

PROGETTO DEFINITIVO
di un Parco Eolico composto da n. 9 aerogeneratori di potenza nominale pari a 6 MW, di potenza complessiva pari a 54 MW, da ubicarsi in agro del comune di Apricena (FG) località "Mezzana della Quercia - Mandra Murata", delle opere connesse e delle infrastrutture indispensabili da ubicarsi in agro del comune di San Severo (FG)

PROPRONTE
 **EDP RENEWABLES**
VIA LEPETIT n.8/10
MILANO (MI) - 20124
P.IVA 02218520035
PEC: edprenewableitalia@legalmail.it

ELABORATO		Tav n°	28AP
CONFRONTO TRACCIATI SU PPTR		Scala	1:15000
Numero:	Data:	Motivo:	Eseguito
Rev 0	Gennaio 2022	Interno PUA art 27 D.Lgs. 15009 - Intesa Autorizzativa Unica art 10 D.Lgs. 381/03	Verificato
Approvato:			Approvato

PROGETTAZIONE GENERALE
STUDIO DI INGEGNERIA Ing. Michele R.G. CURTOTTI
Viale Il Giugno n. 385
21016 San Severo (FG)
Ordine degli Ingegneri di Foggia n. 1704
mail: ing.curtotti@alice.it
pec: ing.curtotti@pec.it
Cell. 3388220246

Spazio Riservato agli Enti



Tutti i diritti sono riservati, la riproduzione anche parziale del disegno è vietata.

CAVIDOTTO MT (fino ad incrocio con SS16 Adriatica)	SVILUPPO LINEARE (ml)	VOLUME DI SCAVO su strada asfaltata (mc)	VOLUME DI SCAVO su strada carrareccia (mc)	VOLUME DI SCAVO su suolo agricolo battuto (mc)	VOLUME DI SCAVO su suolo agricolo (mc)	VOLUME DI SCAVO TOTALE (mc)
SOLUZIONE A	20892,00	17896,60	1294,00	0,00	0,00	19190,60
SOLUZIONE B	24606,00	10241,64	7411,12	1501,20	4502,54	23656,50
SOLUZIONE C	26016,00	10379,88	7411,12	1501,20	5884,94	25177,14