

Il presente disegno e' di proprieta' aziendale - La Societa' tutelera' i propri diritti a termine di legge.



COROGRAFIA Scala 1:250.000

00	02-03-12	EMISSIONE	AGUZZI	CECCONI	FRASSINELLI
INDICE	DATA	REVISIONI	ELABORATO	VERIFICATO	APPROVATO
<b>Metanodotto:</b> OPERE CONNESSE AL MET. SERGNANO-MORTARA TRATTO CERVIGNANO-MORTARA DN 750 (30"), MOP 70 bar			Dis. J01811-ENV-DW-400-0051 Fig. 1 di 32 Comm. NR/11030		
Rimozione Condotte Esistenti PAESAGGIO			Sostituisce il ..... Sostituito dal .....		
			Scala 1:10000		
			INDICE 00		



Allacciamento Comune di Cervignano d'Adda  
DN 80 (3"), MOP 70 bar

Rimozione Condotte Esistenti  
PAESAGGIO

00 02-03-12 EMISSIONE

INDICE DATA REVISIONI

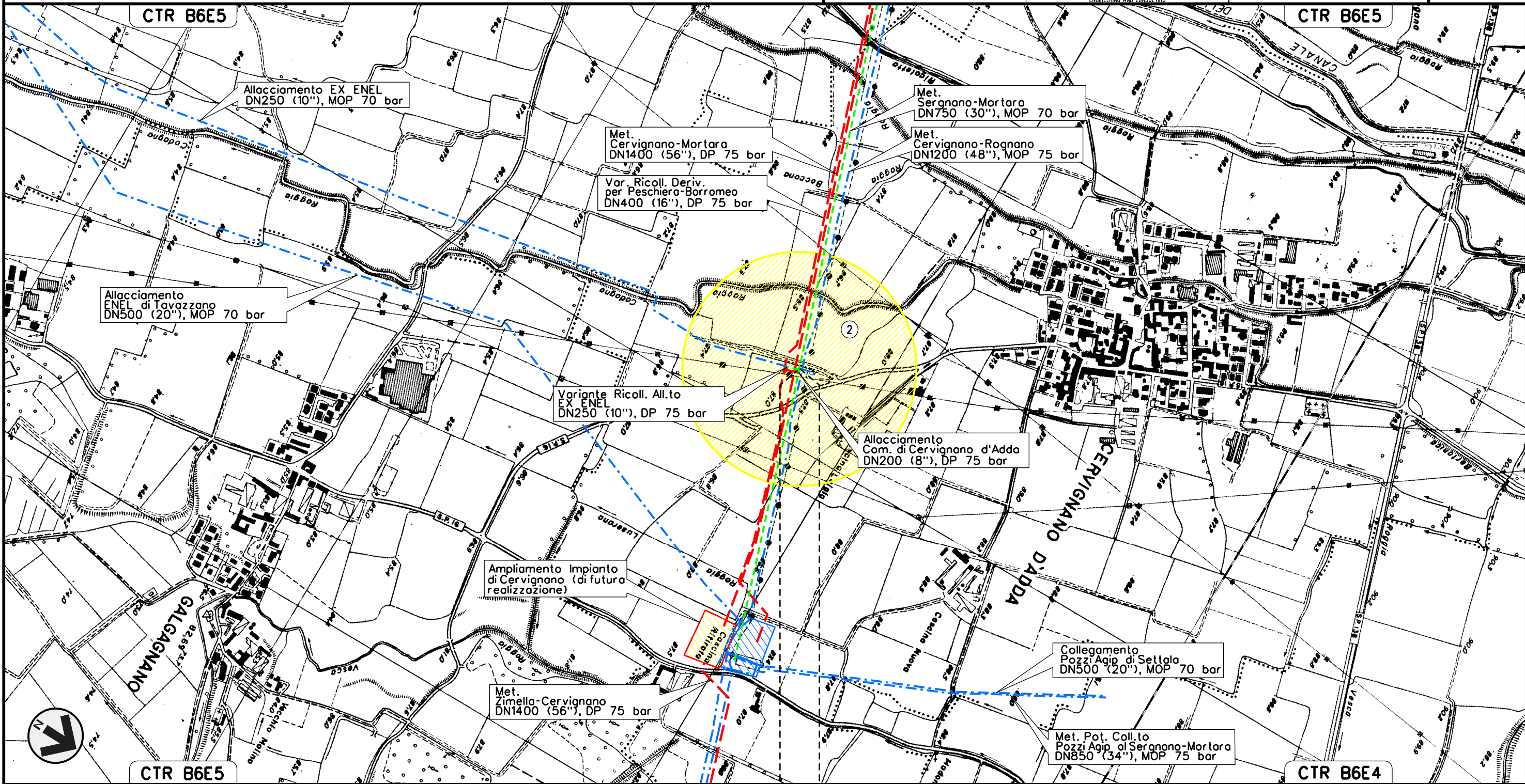
AGUZZI CECCONI FRASSINELLI  
ELABORATO VERIFICATO APPROVATO

Foglio  
2  
di 32  
Scala  
1:10000



Dis. J01811-ENV-DW-400-0051

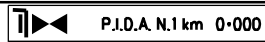
Comm. NR/11030



0+000 0+001

CERVIGNANO D'ADDA

LODI



Il presente disegno e' di proprieta' aziendale - La Societa' tutelera' i propri diritti a termine di legge.



Allacciamento EX ENEL  
DN 250 (10"), MOP 70 bar

Rimozione Condotte Esistenti  
PAESAGGIO

00 02-03-12 EMISSIONE  
INDICE DATA REVISIONI

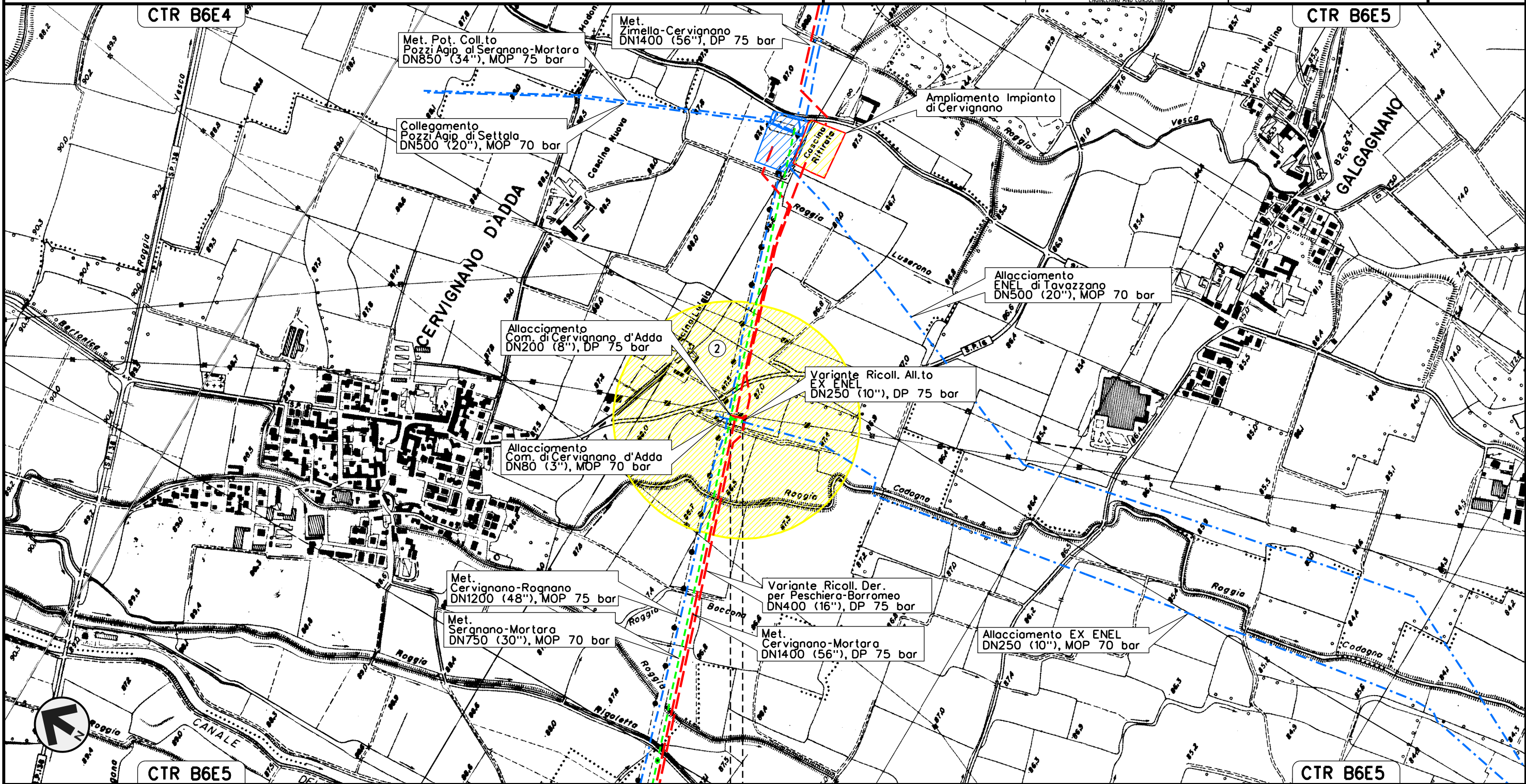
AGUZZI CECCONI FRASSINELLI  
ELABORATO VERIFICATO APPROVATO

Foglio  
3  
di 32  
Scala  
1:10000



Dis. J01811-ENV-DW-400-0051  
Comm. NR/11030

Il presente disegno e' di proprieta' aziendale - La Societa' tutelera' i propri diritti a termine di legge.





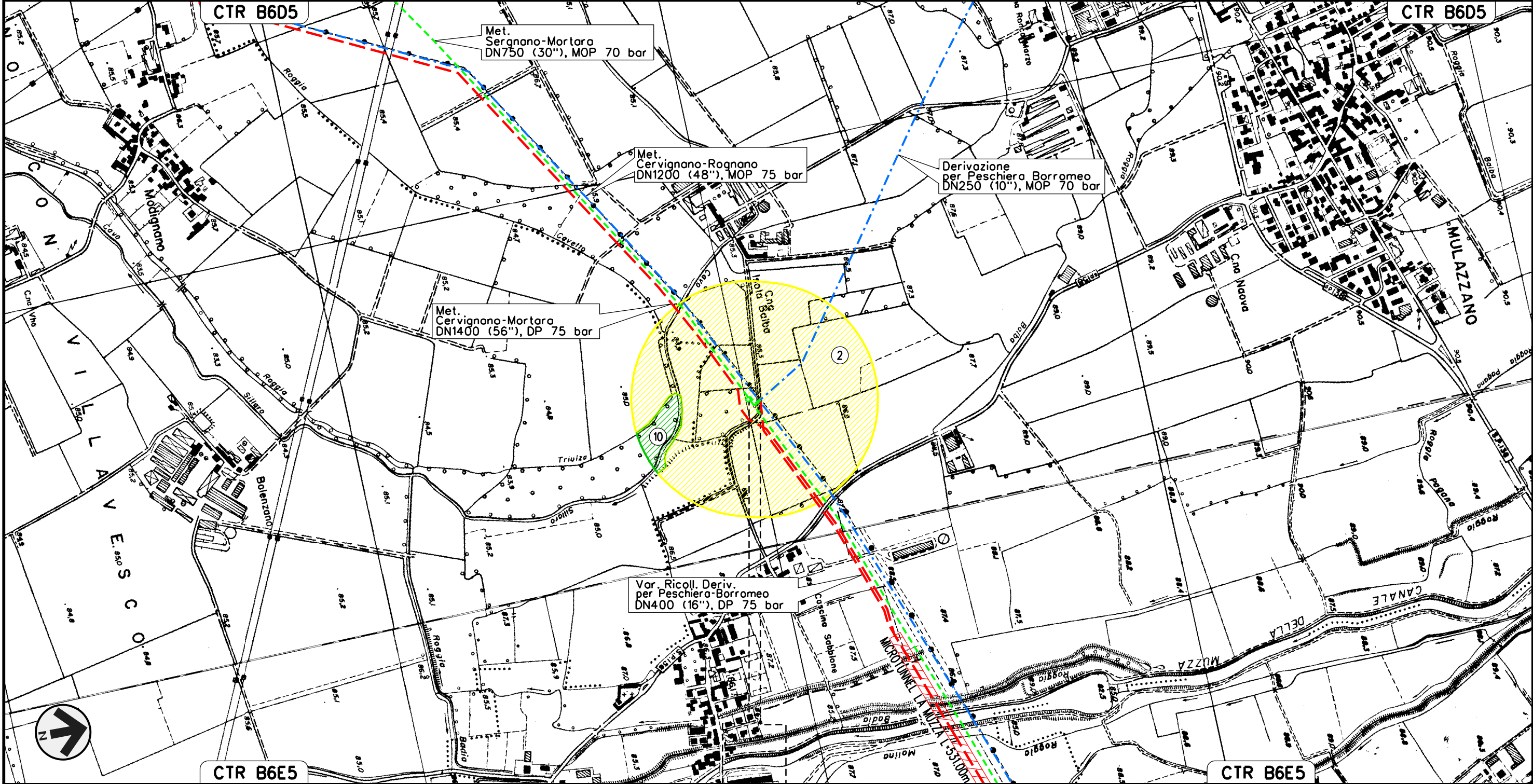
0+000 0+035

- CERVIGNANO D'ADDA
- LODI
- P.I.D.S. N. 1 km 0+000

Met. Deriv. per Peschiera Borromeo  
DN 250 (10"), MOP 70 bar

Rimozione Condotte Esistenti  
PAESAGGIO

00	02-03-12	EMISSIONE	AGUZZI	CECONI	FRASSINELLI	Foglio
INDICE	DATA	REVISIONI	ELABORATO	VERIFICATO	APPROVATO	4
						di 32
			Dis. J01811-ENV-DW-400-0051			Scala
			Comm. NR/11030			1:10000



Il presente disegno e' di proprieta' aziendale - La Societa' tutelera' i propri diritti a termine di legge.

MULAZZANO  
LODI



Met. Deriv. per Dresano  
DN 80 (3"), MOP 70 bar

Rimozione Condotte Esistenti  
PAESAGGIO

00 02-03-12 EMISSIONE

INDICE DATA REVISIONI

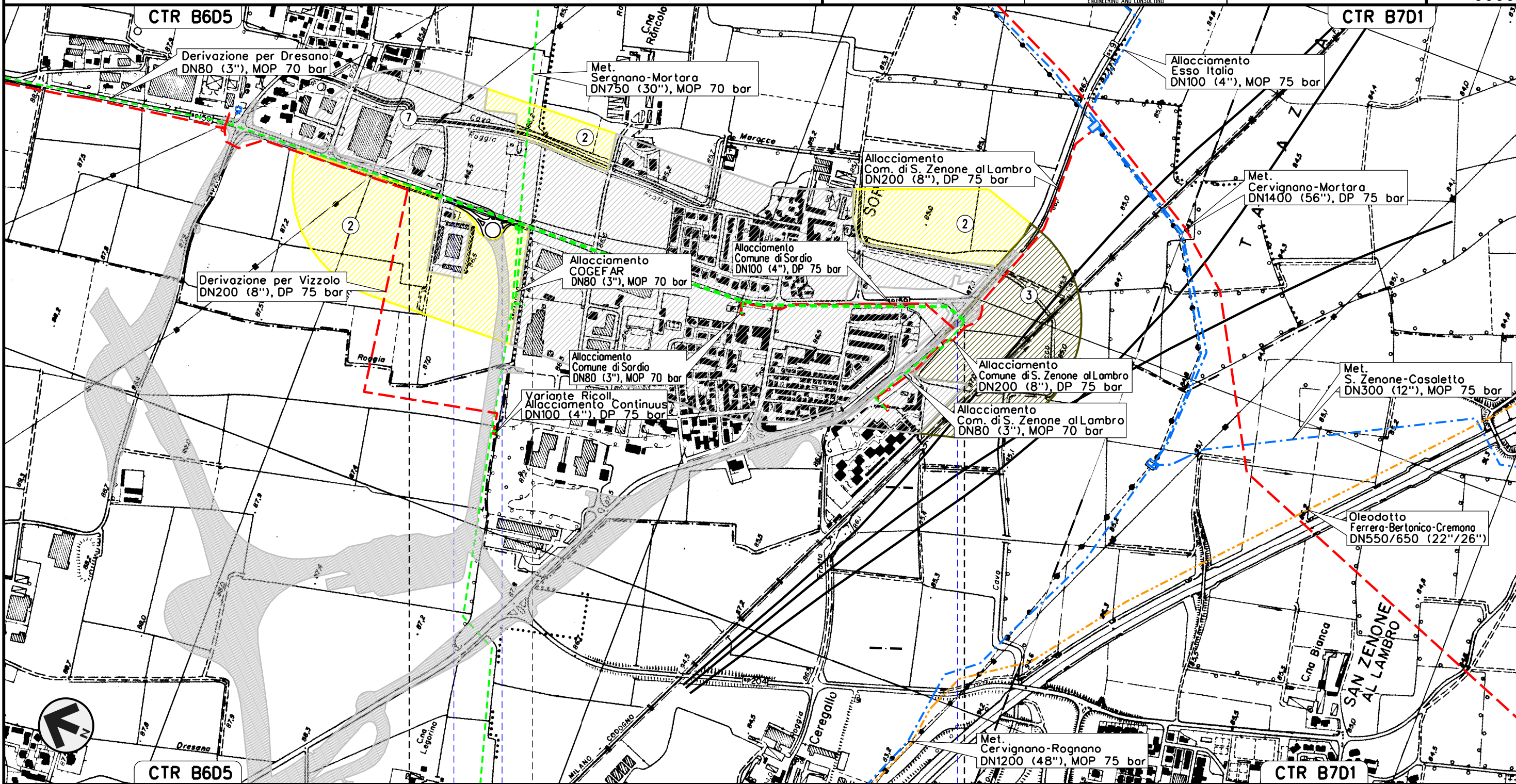
AGUZZI CECCONI FRASSINELLI  
ELABORATO VERIFICATO APPROVATO

Foglio  
5  
di 32  
Scala  
1:10000



Dis. J01811-ENV-DW-400-0051

Comm. NR/11030



0+000

1+510

CASALMAIOCCO

SORDIO

LODI

S.P. n.159

S.P. n.159



S.S. n.9

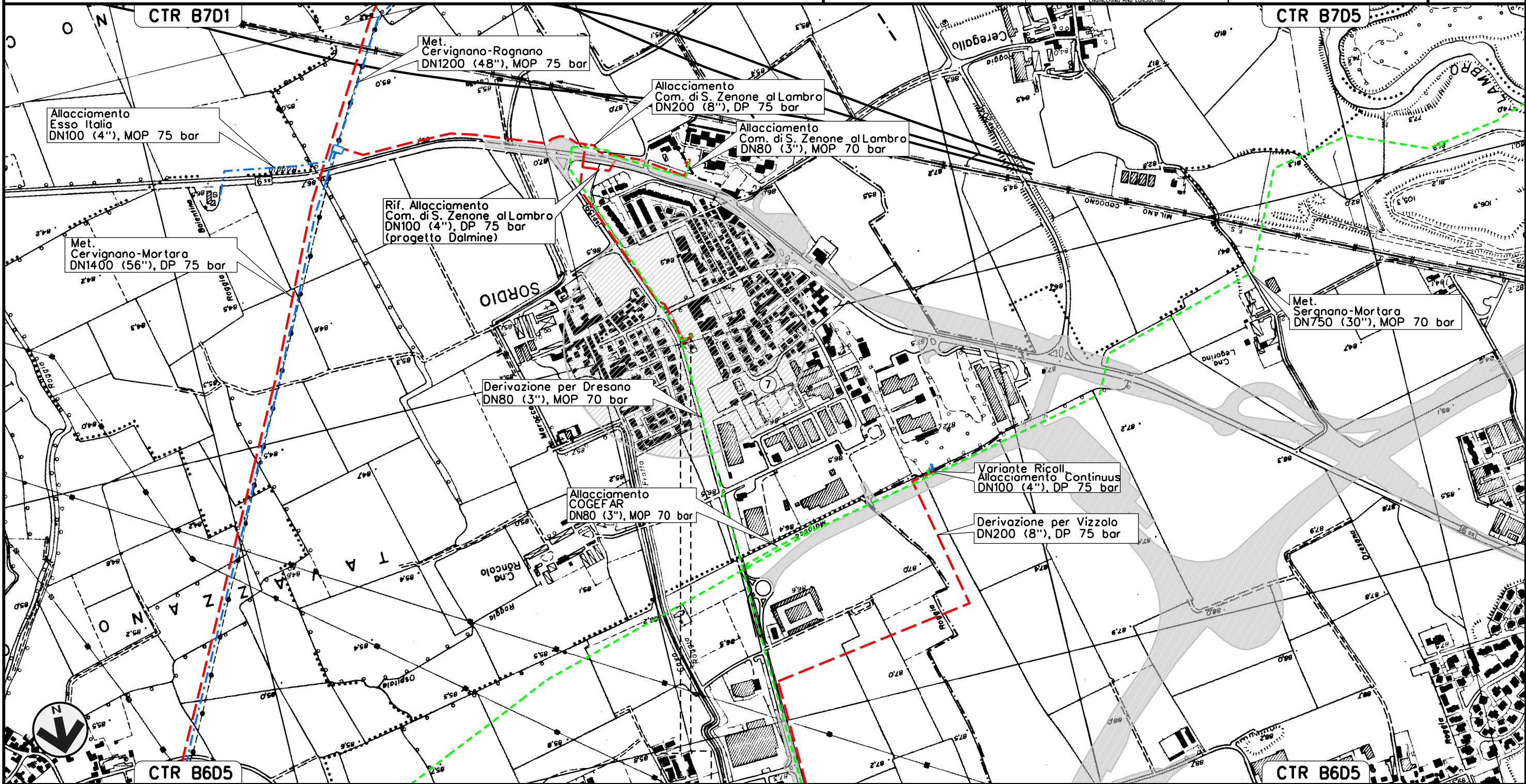
Il presente disegno e' di proprieta' aziendale - La Societa' tutelera' i propri diritti a termine di legge.



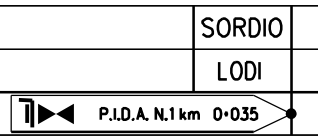
Allacciamento Comune di Sordio  
DN 80 (3"), MOP 70 bar

Rimozione Condotte Esistenti  
PAESAGGIO

00	02-03-12	EMISSIONE	AGUZZI	CECCONI	FRASSINELLI
INDICE	DATA	REVISIONI	ELABORATO	VERIFICATO	APPROVATO
					
			Dis. J01811-ENV-DW-400-0051		Foglio 6 di 32
			Comm. NR/11030		Scala 1:10000



0 + 000 0 + 035



Il presente disegno e' di proprieta' aziendale - La Societa' tutelera' i propri diritti a termine di legge.

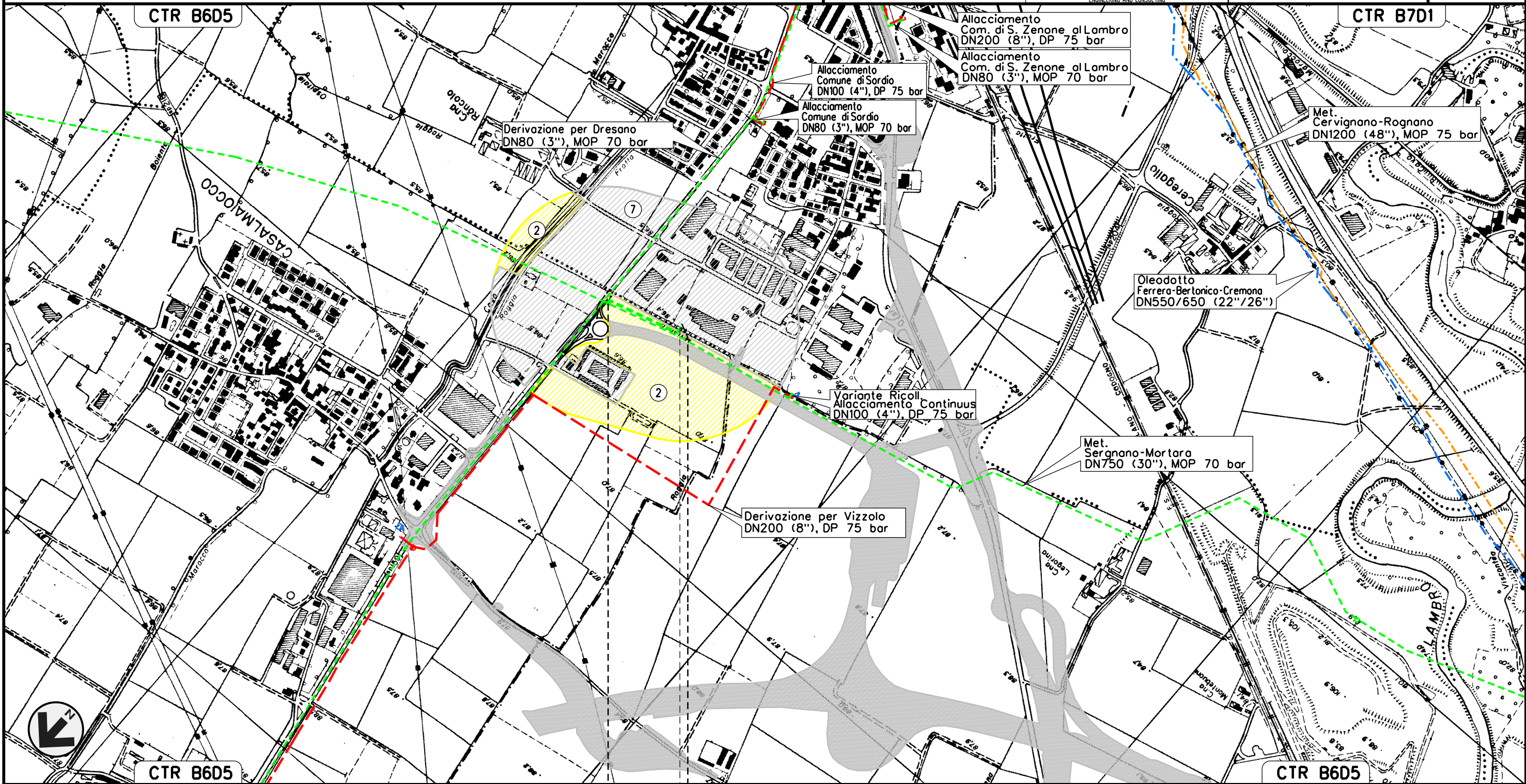


Allacciamento CO.GE.FAR  
DN 80 (3"), MOP 70 bar

Rimozione Condotte Esistenti  
PAESAGGIO

00	02-03-12	EMISSIONE	AGUZZI	CECONI	FRASSINELLI
INDICE	DATA	REVISIONI	ELABORATO	VERIFICATO	APPROVATO
Dis. J01811-ENV-DW-400-0051			Comm. NR/11030		

Foglio  
7  
di 32  
Scala  
1:10000



0+000 0+245

CASALMAIOCCO - SORDIO  
LODI





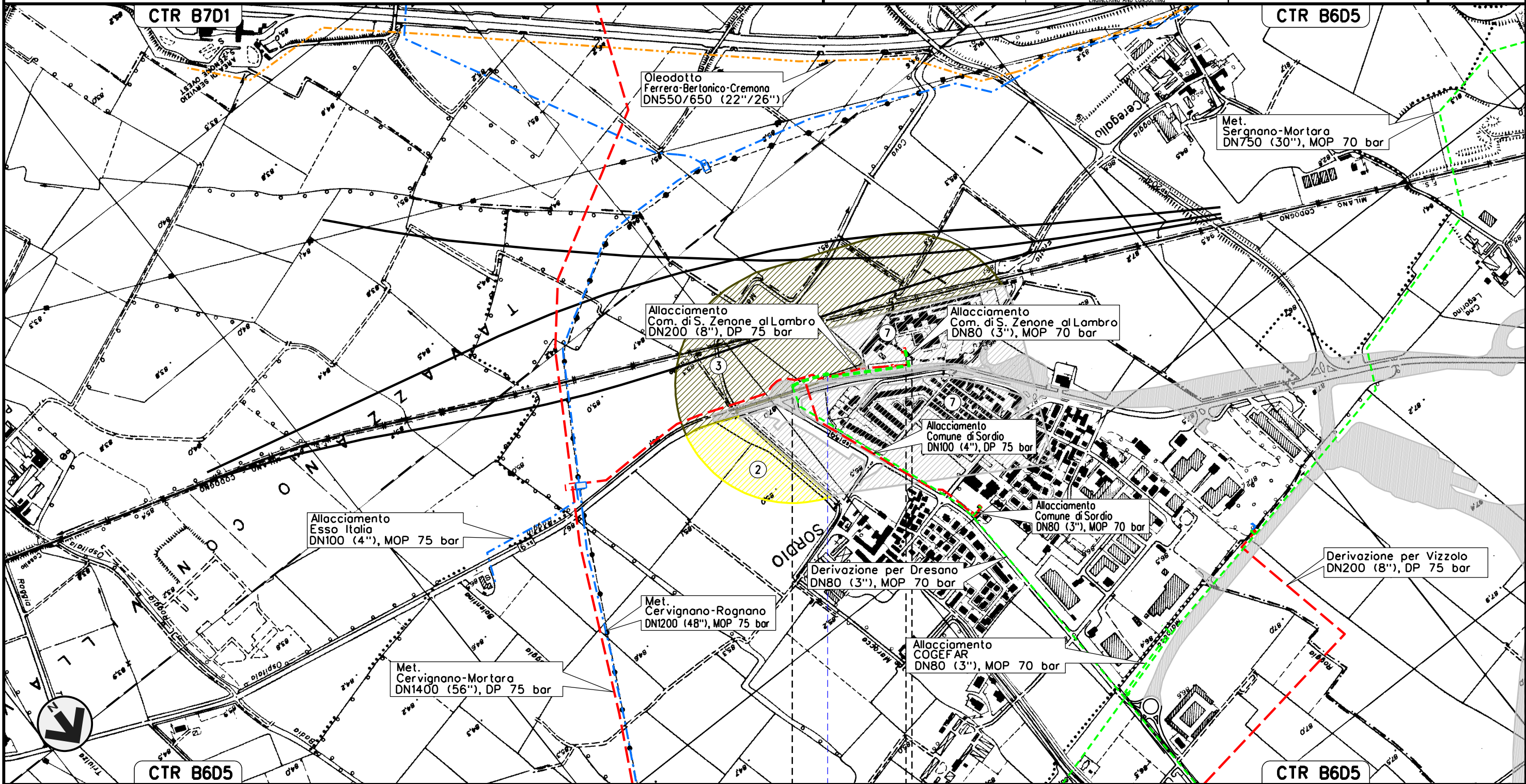
Il presente disegno e' di proprieta' aziendale - La Societa' tutelera' i propri diritti a termine di legge.



Allacciamento Comune di S. Zenone al Lambro  
DN 80 (3"), MOP 70 bar

Rimozione Condotte Esistenti  
PAESAGGIO

00	02-03-12	EMISSIONE	AGUZZI	CECCONI	FRASSINELLI
INDICE	DATA	REVISIONI	ELABORATO	VERIFICATO	APPROVATO
					
			Dis. J01811-ENV-DW-400-0051		Foglio 8 di 32
			Comm. NR/11030		Scala 1:10000



0+000      0+350

SORDIO      S. ZENONE AL LAMBRO  
LODI      MILANO

P.I.D.A. N.1 km 0+000

Roggia

Il presente disegno e' di proprieta' aziendale - La Societa' tutelera' i propri diritti a termine di legge.



Allacciamento Continuus  
DN 80 (3"), MOP 70 bar

Rimozione Condotte Esistenti  
PAESAGGIO

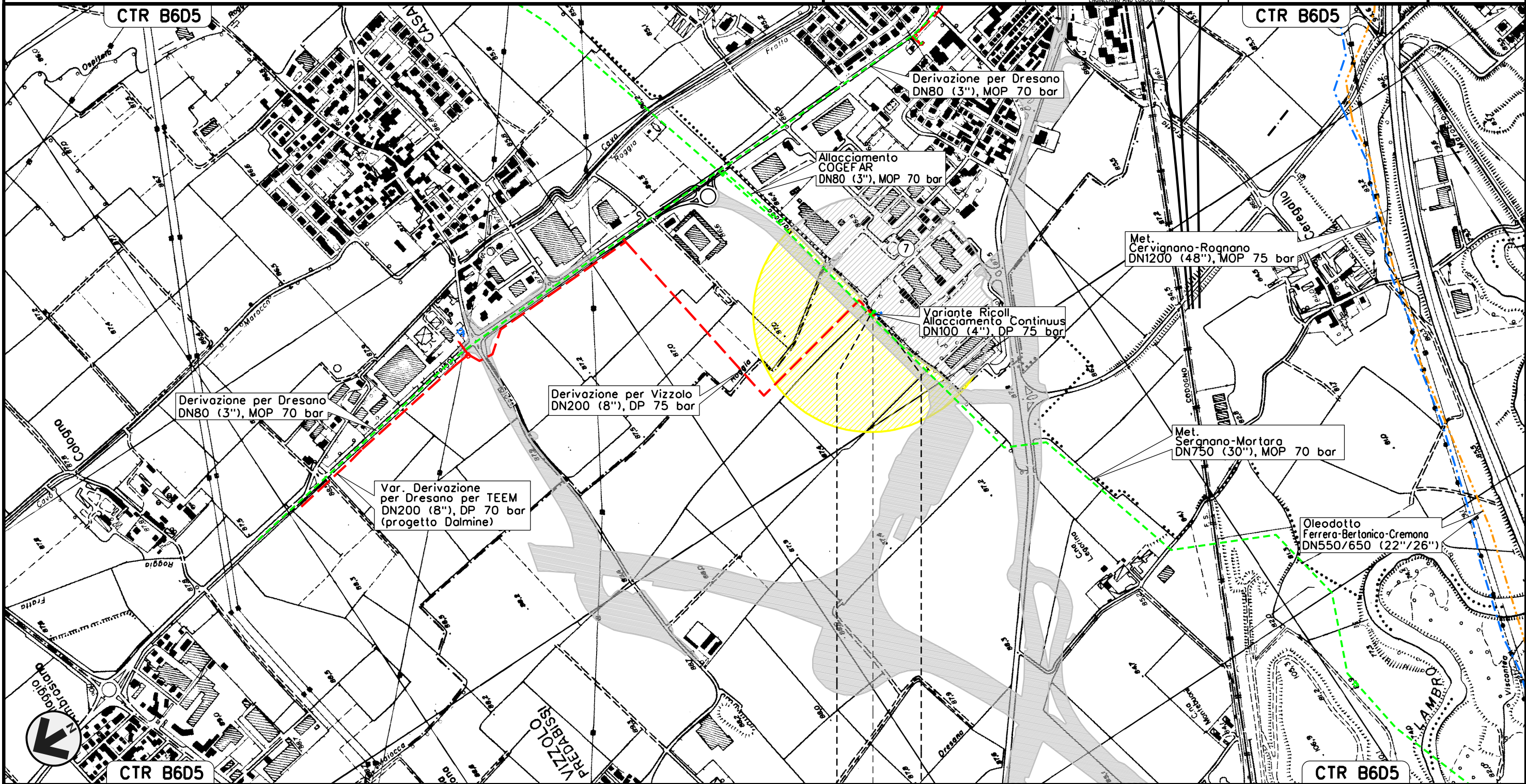
00	02-03-12	EMISSIONE
INDICE	DATA	REVISIONI

AGUZZI	CECCONI	FRASSINELLI
ELABORATO	VERIFICATO	APPROVATO

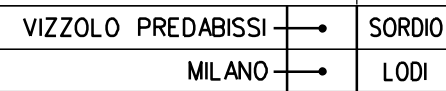
Foglio  
9  
di 32  
Scala  
1:10000



Dis. J01811-ENV-DW-400-0051  
Comm. NR/11030



0+000 0+020



Il presente disegno e' di proprieta' aziendale - La Societa' tutelera' i propri diritti a termine di legge.



Metanodotto Cerro al Lambro – Milano

DN 400 (16"), MOP 24 bar

Rimozione Condotte Esistenti  
PAESAGGIO

00 02-03-12 EMISSIONE  
INDICE DATA REVISIONI



AGUZZI CECCONI FRASSINELLI  
ELABORATO VERIFICATO APPROVATO

Dis. J01811-ENV-DW-400-0051

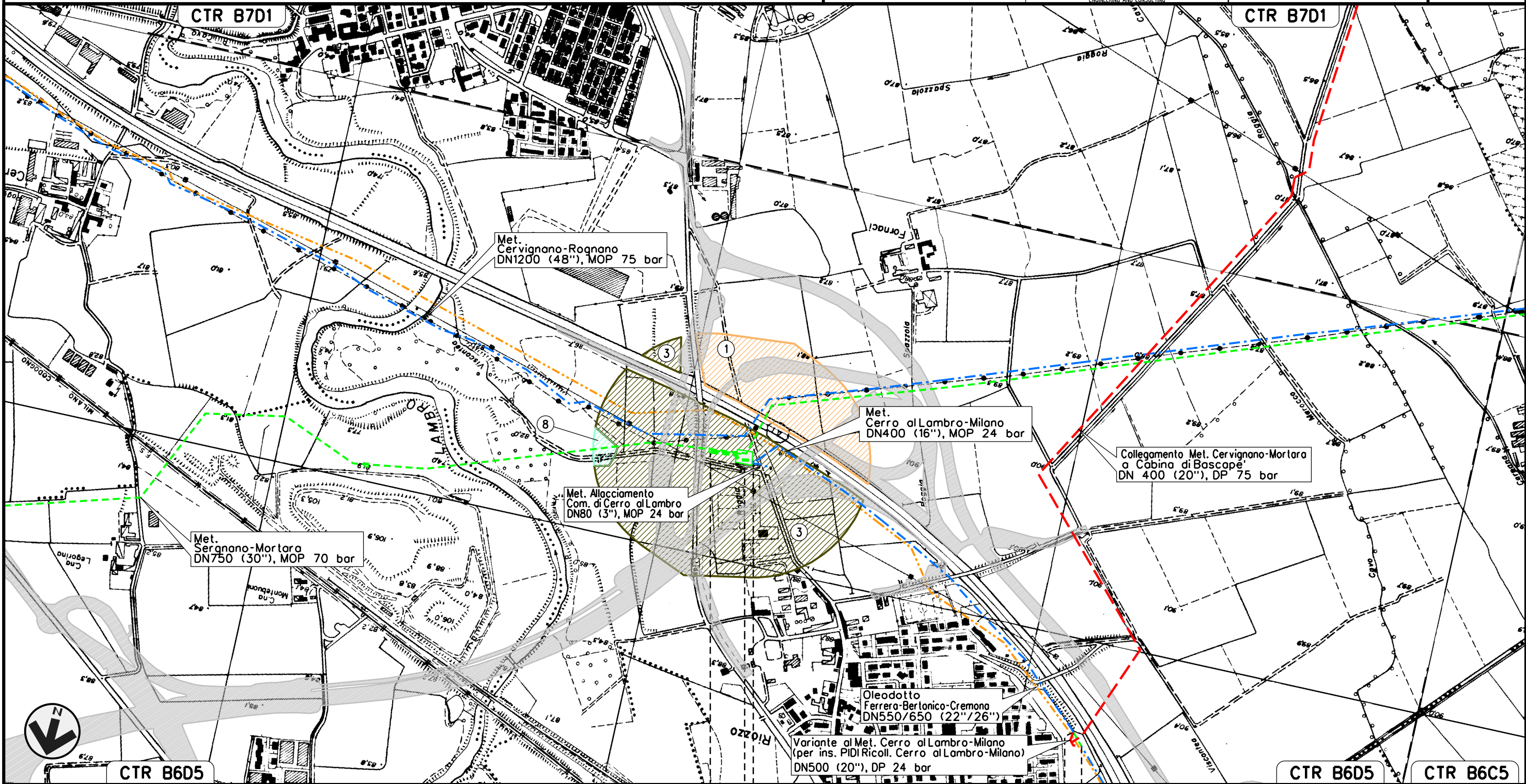
Comm. NR/11030

Foglio

10

di 32

Scala  
1:10000



0+000 0+115 0+000 0+040

CERRO AL LAMBRO → MILANO → CERRO AL LAMBRO → MILANO →

← IMPIANTO HPRS N. 254 km 0+080 →

Il presente disegno e' di proprieta' aziendale - La Societa' tutelera' i propri diritti a termine di legge.



Collegamento tra Cabina di Riduzione n. 254  
e P.I.D.I. n. 5 su Met. SERGNANO-MORTARA DN 400 (16"), MOP 24 bar

Rimozione Condotte Esistenti  
PAESAGGIO

00	02-03-12	EMISSIONE
INDICE	DATA	REVISIONI

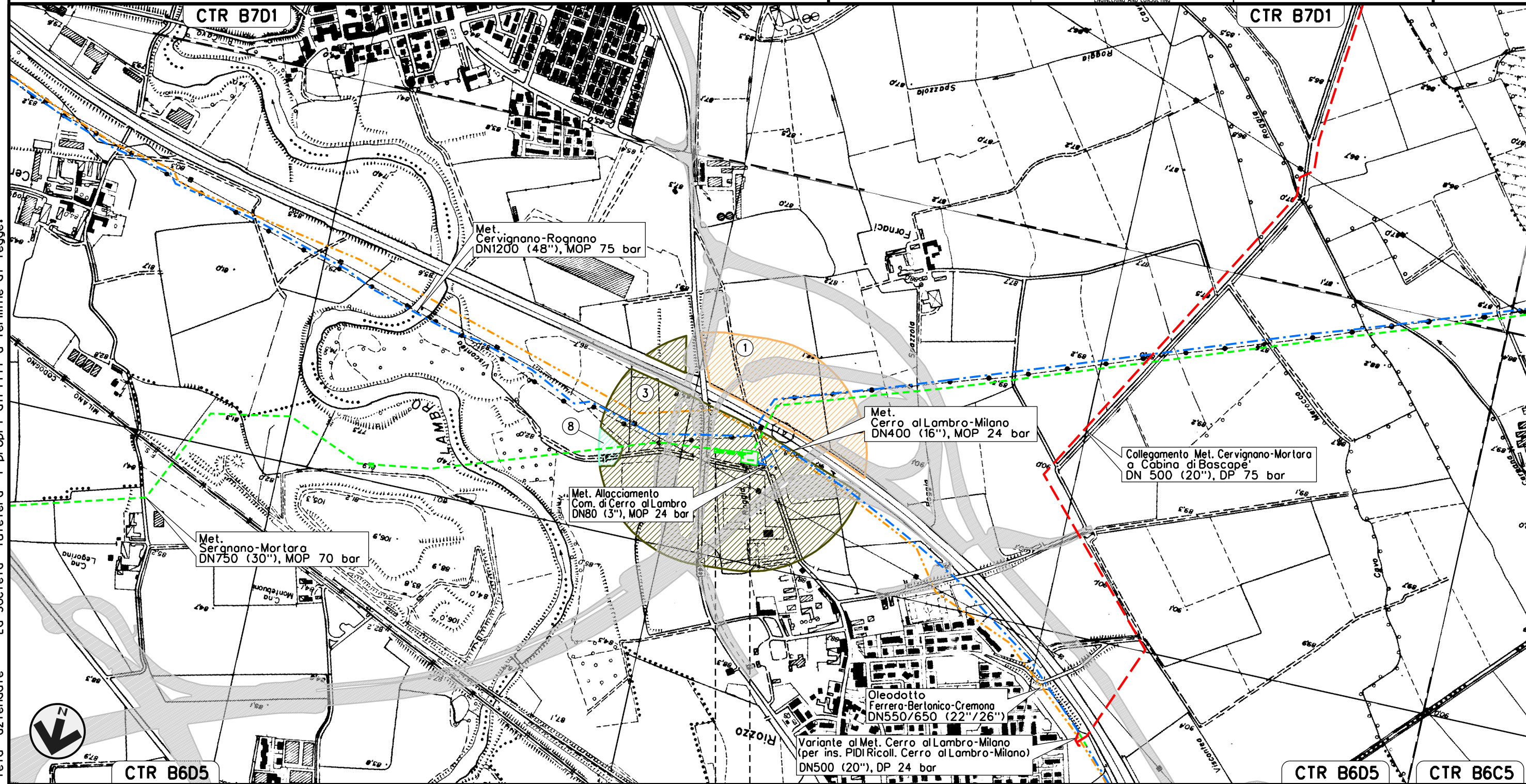
AGUZZI	CECCONI	FRASSINELLI
ELABORATO	VERIFICATO	APPROVATO

Foglio  
**11**  
di 32  
Scala  
1:10000



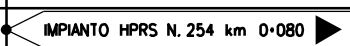
Dis. J01811-ENV-DW-400-0051  
Comm. NR/11030

Il presente disegno e' di proprieta' aziendale - La Societa' tutelera' i propri diritti a termine di legge.



0+000 0+080

CERRO AL LAMBRO →  
MILANO →



CTR B6D5 CTR B6C5







Stacco Predisposto Siziano  
DN 80 (3"), MOP 70 bar

Rimozione Condotte Esistenti  
PAESAGGIO

00	02-03-12	EMISSIONE
INDICE	DATA	REVISIONI

AGUZZI	CECCONI	FRASSINELLI
ELABORATO	VERIFICATO	APPROVATO

Foglio  
**13**  
di 32  
Scala  
1:10000

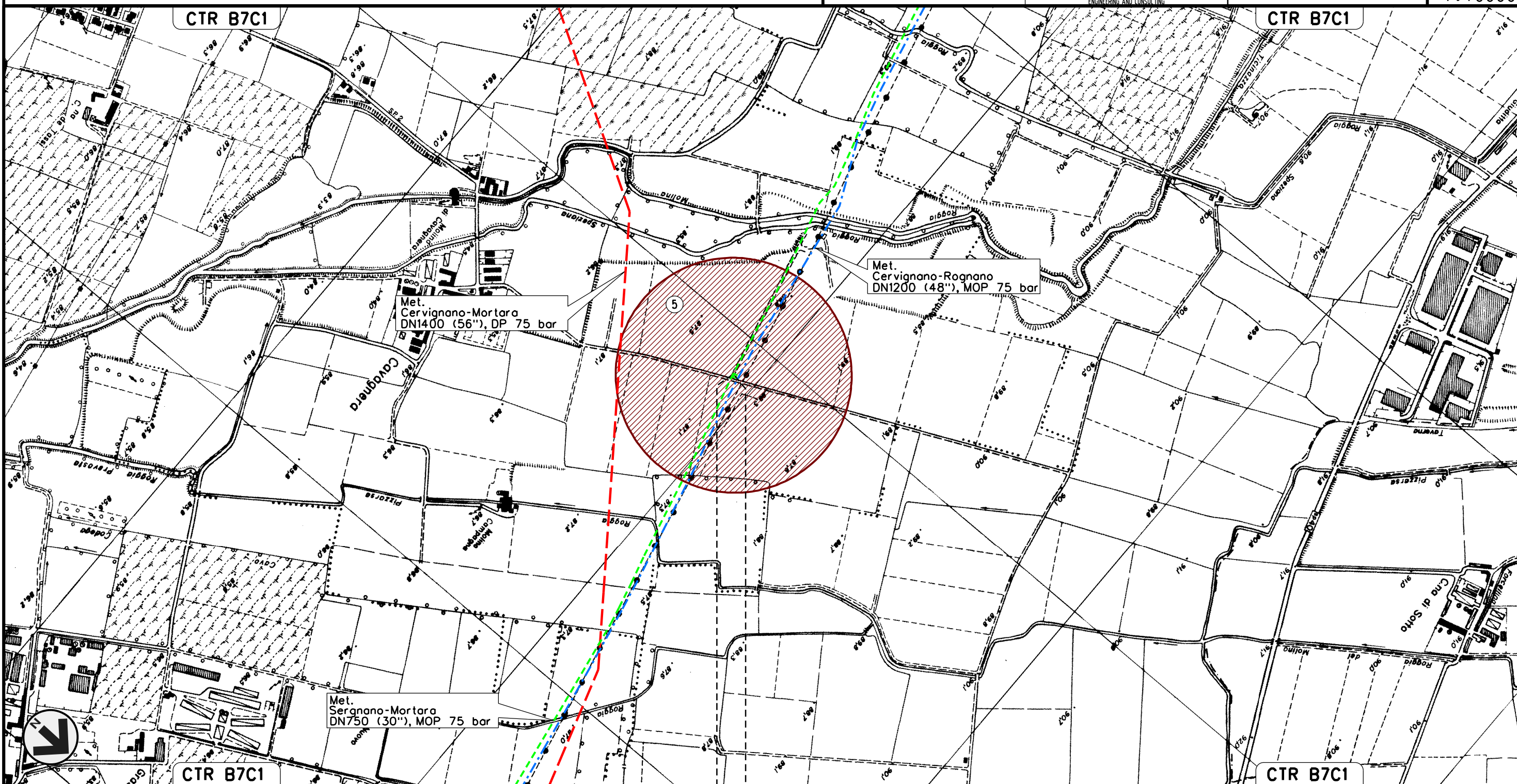


Dis. J01811-ENV-DW-400-0051

Comm. NR/11030

CTR B7C1

CTR B7C1



0+000 0+001

VIDIGULFO →

PAVIA →

P.I.D.S. N. 1 km 0+000

Il presente disegno e' di proprieta' aziendale - La Societa' tutelera' i propri diritti a termine di legge.



Allacciamento Comune di Lacchiarella 1a presa  
DN 80 (3"), MOP 70 bar

Rimozione Condotte Esistenti  
PAESAGGIO

00 02-03-12 EMISSIONE

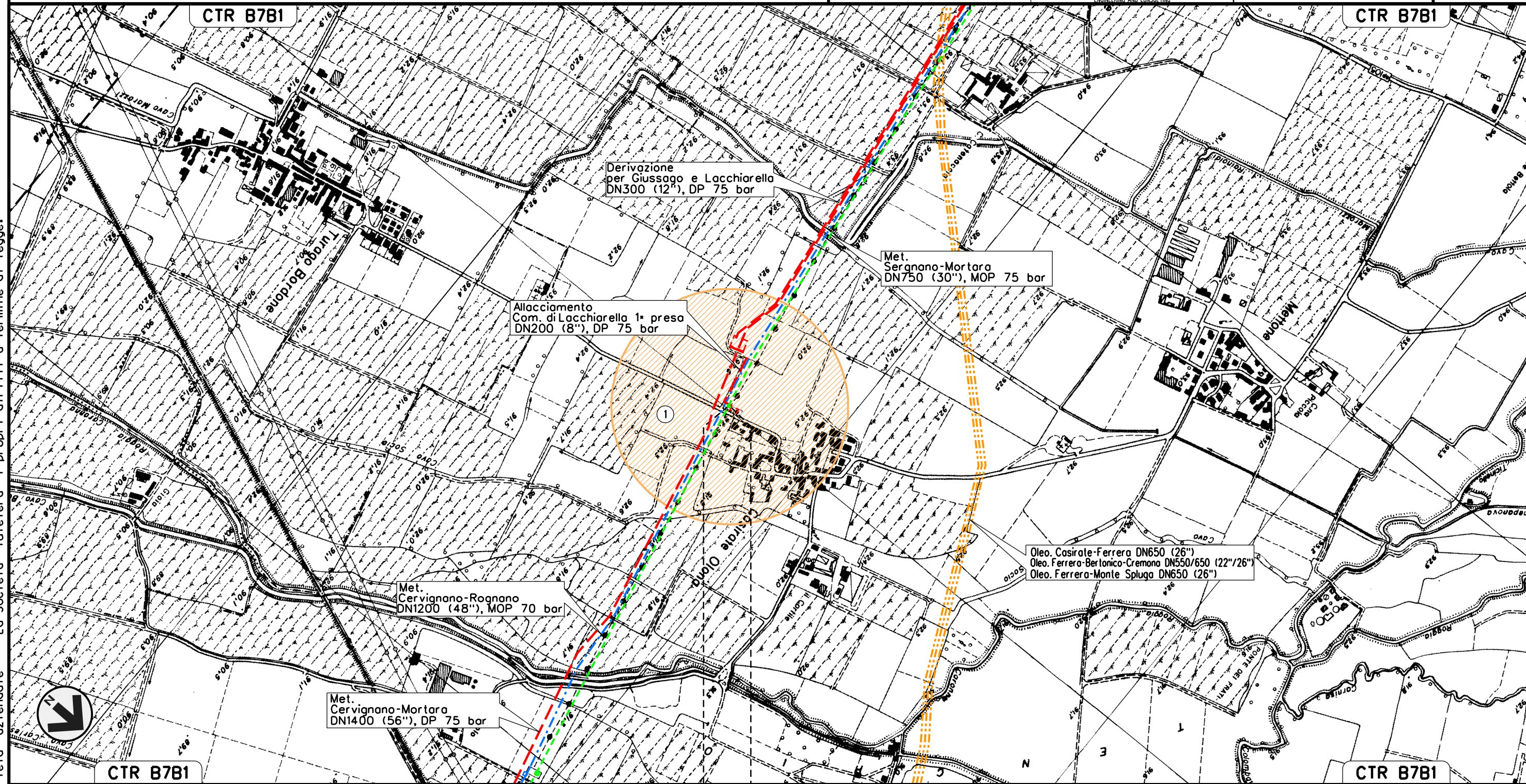
INDICE DATA R E V I S I O N I

AGUZZI CECCONI FRASSINELLI  
ELABORATO VERIFICATO APPROVATO

Dis. J01811-ENV-DW-400-0051

Comm. NR/11030

Foglio  
14  
di 32  
Scala  
1:10000



0+000 0+010

- LACCHIARELLA
- MILANO



Il presente disegno e' di proprieta' aziendale - La Societa' tutelera' i propri diritti a termine di legge.









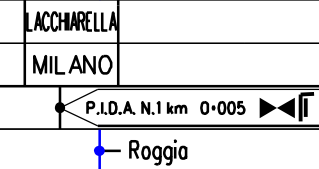
Allacciamento Comune di Lacchiarella 2a presa  
DN 150 (6"), MOP 70 bar

Rimozione Condotte Esistenti  
PAESAGGIO

00	02-03-12	EMISSIONE	AGUZZI	CECCONI	FRASSINELLI	Foglio
INDICE	DATA	REVISIONI	ELABORATO	VERIFICATO	APPROVATO	16
						di 32
			Dis. J01811-ENV-DW-400-0051			Scala
			Comm. NR/11030			1:10000



0+000 0+100



Il presente disegno e' di proprieta' aziendale - La Societa' tutelera' i propri diritti a termine di legge.



# Allacciamento Rubinetterie MAMOLI

DN 100 (4"), MOP 70 bar

Rimozione Condotte Esistenti  
PAESAGGIO

00 02-03-12 EMISSIONE  
INDICE DATA R E V I S I O N I

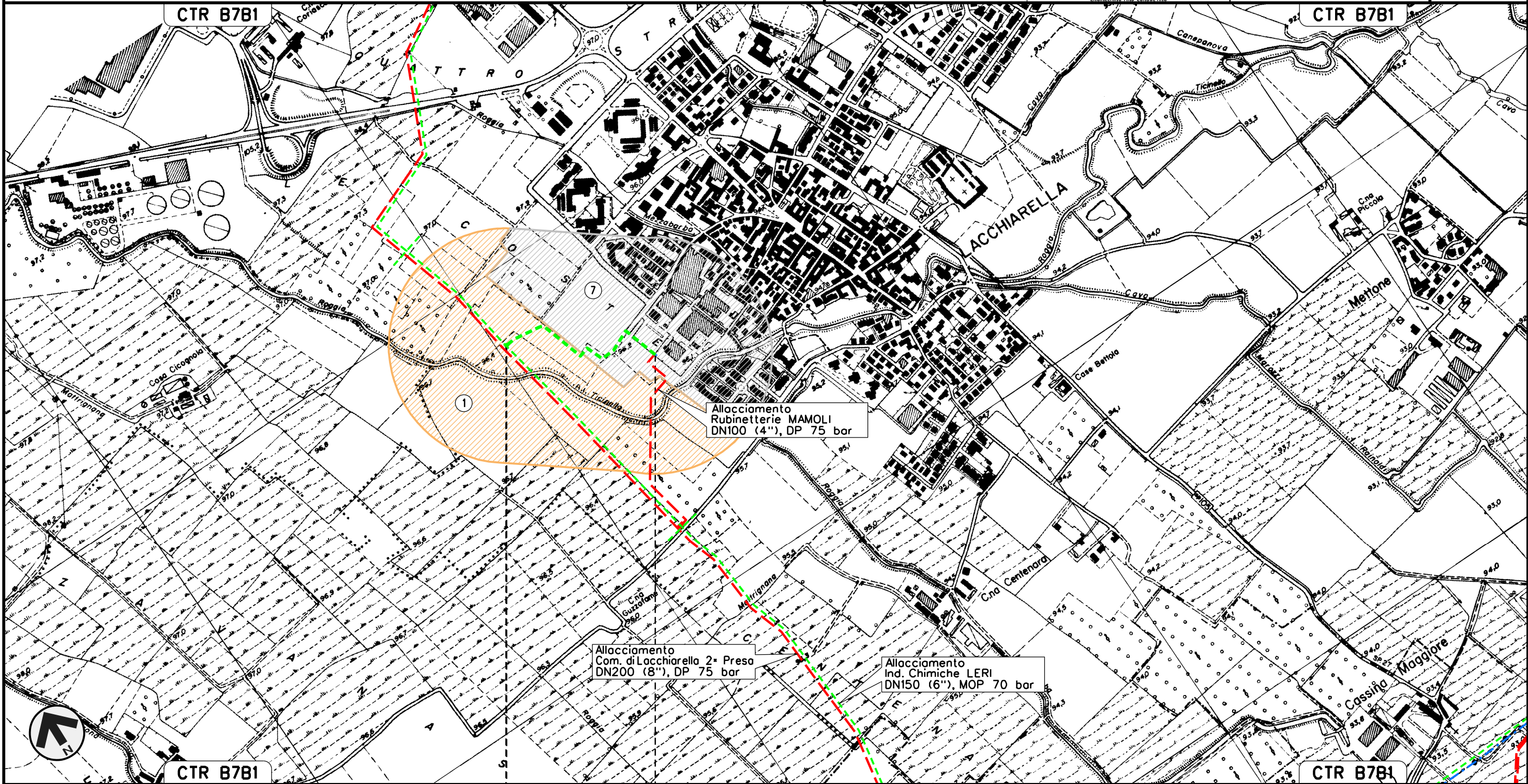
AGUZZI CECCONI FRASSINELLI  
ELABORATO VERIFICATO APPROVATO

Foglio  
17  
di 32  
Scala  
1:10000



Dis. J01811-ENV-DW-400-0051

Comm. NR/11030



0+000 0+505

LACCHIARELLA  
MILANO

P.I.O.S. N.1 km 0-010

Il presente disegno e' di proprieta' aziendale - La Societa' tutelera' i propri diritti a termine di legge.

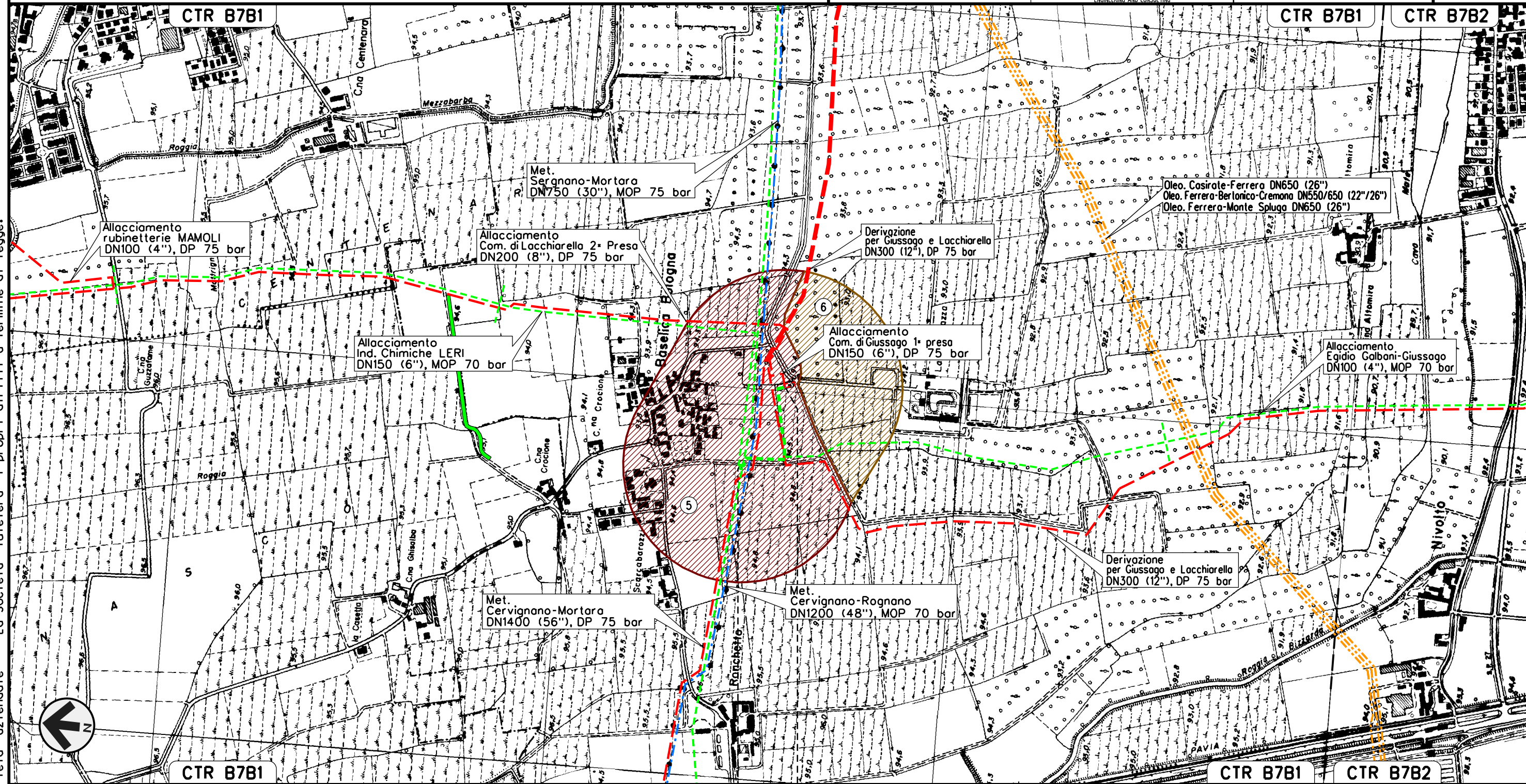


Allacciamento Comune di Giussago 1a Presa  
DN 80 (3"), MOP 70 bar

Rimozione Condotte Esistenti  
PAESAGGIO

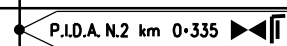
00	02-03-12	EMISSIONE	AGUZZI	CECCONI	FRASSINELLI
INDICE	DATA	REVISIONI	ELABORATO	VERIFICATO	APPROVATO
			Dis. J01811-ENV-DW-400-0051		
			Comm. NR/11030		

Foglio  
18  
di 32  
Scala  
1:10000



0 + 000 0 + 335

GIUSSAGO  
PAVIA



Il presente disegno e' di proprieta' aziendale - La Societa' tutelera' i propri diritti a termine di legge.



Allacciamento Egidio Galbani di Giussago

DN 100 (4"), MOP 70 bar

Rimozione Condotte Esistenti  
PAESAGGIO

00 02-03-12 EMISSIONE  
INDICE DATA REVISIONI

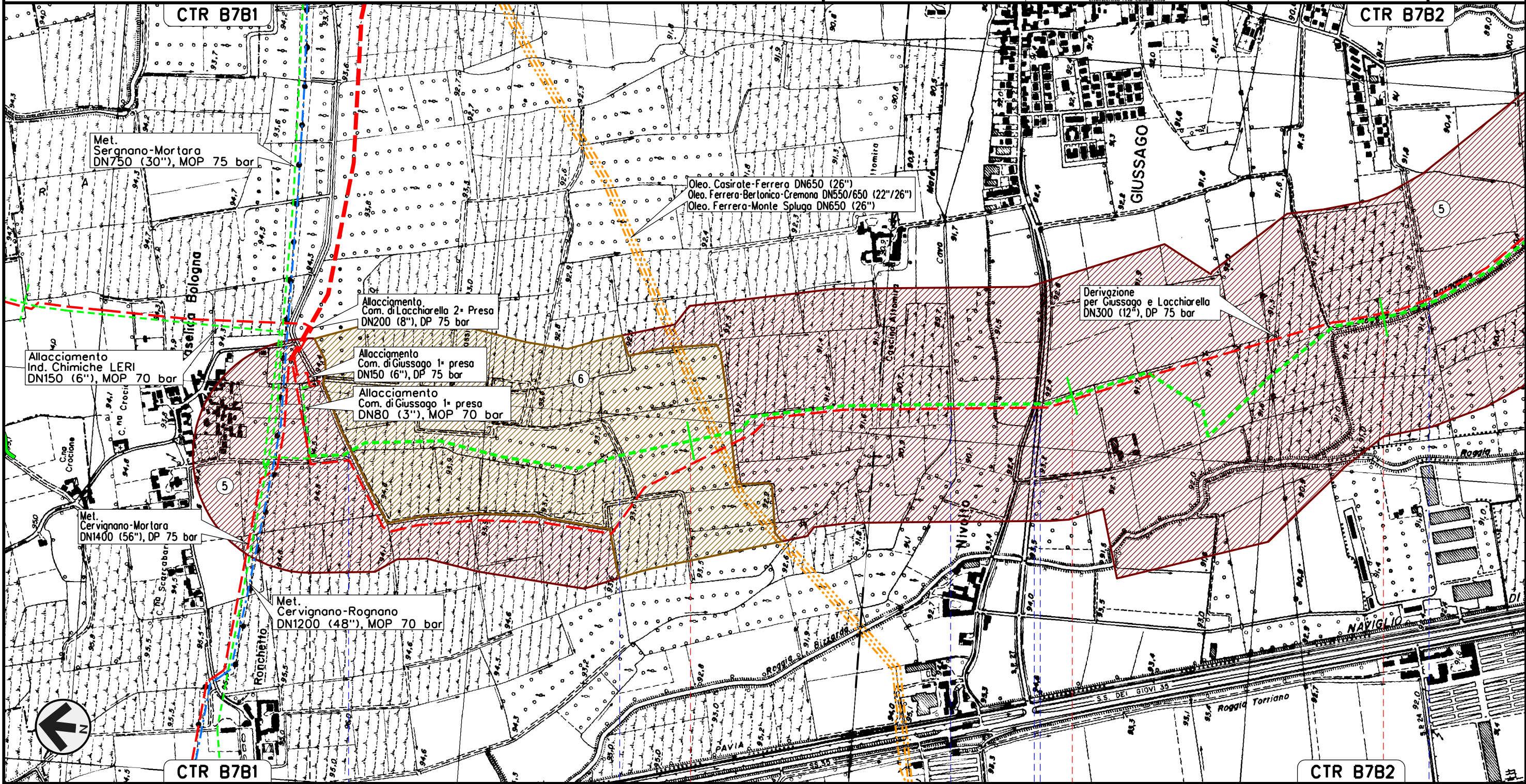
AGUZZI CECCONI FRASSINELLI  
ELABORATO VERIFICATO APPROVATO

Foglio  
19  
di 32  
Scala  
1:10000



Dis. J01811-ENV-DW-400-0051

Comm. NR/11030



1

2

3

GIUSSAGO  
PAVIA



Rognia Rognia Cavo Mata Rognia S.P. n. 27 Rognia

Il presente disegno e' di proprieta' aziendale - La Societa' tutelera' i propri diritti a termine di legge.



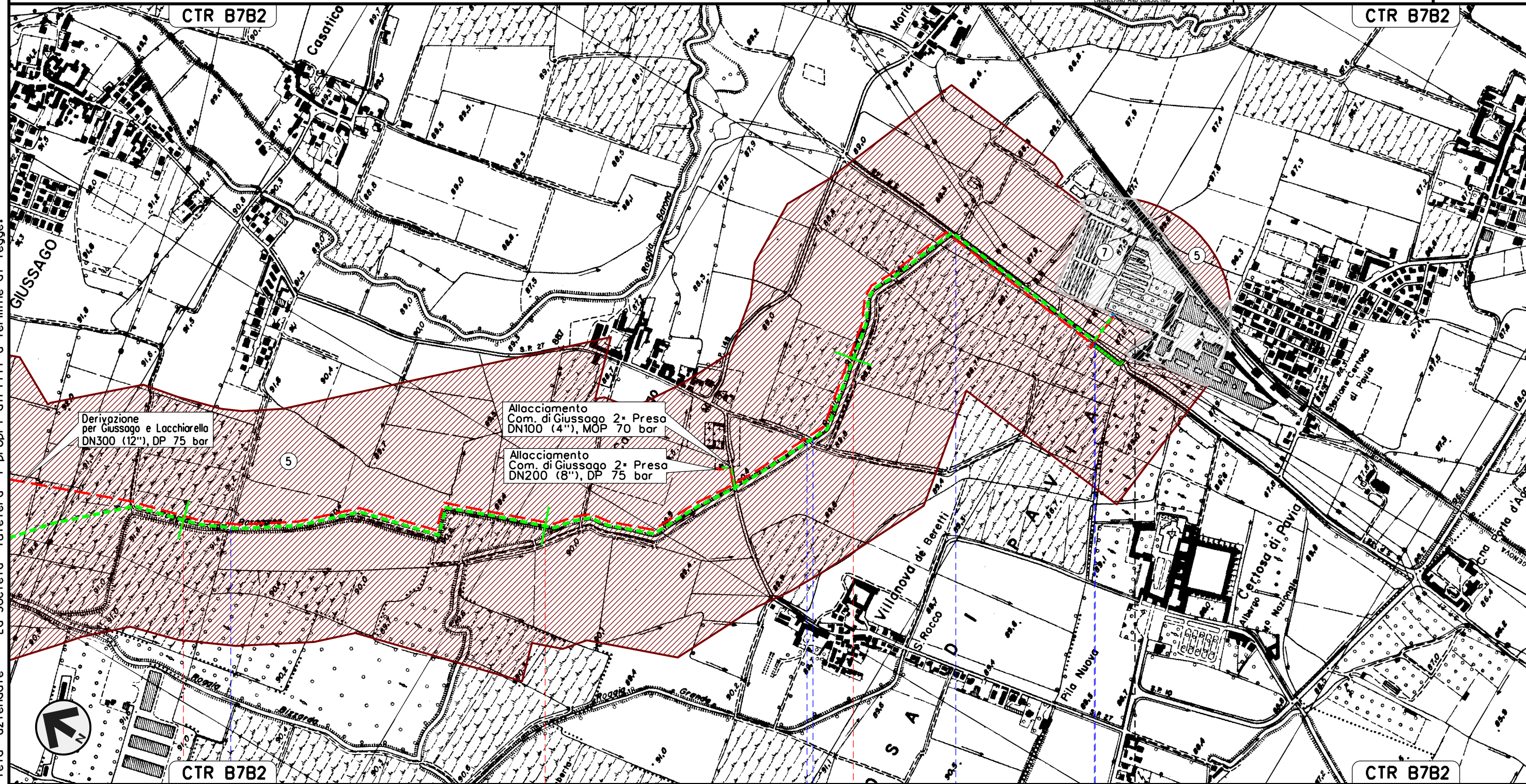
# Allacciamento Egidio Galbani di Giussago

DN 100 (4"), MOP 70 bar


Rimozione Condotte Esistenti  
PAESAGGIO

00	02-03-12	EMISSIONE	AGUZZI	CECCONI	FRASSINELLI
INDICE	DATA	REVISIONI	ELABORATO	VERIFICATO	APPROVATO
			Dis. J01811-ENV-DW-400-0051		
			Comm. NR/11030		

Foglio  
**20**  
di 32  
Scala  
1:10000



Il presente disegno e' di proprieta' aziendale - La Societa' tutelera' i propri diritti a termine di legge.





Allacciamento Comune di Giussago 2a presa  
DN 100 (4"), MOP 70 bar

Rimozione Condotte Esistenti  
PAESAGGIO

00 02-03-12 EMISSIONE

INDICE DATA REVISIONI

AGUZZI CECCONI FRASSINELLI  
ELABORATO VERIFICATO APPROVATO

Foglio  
21  
di 32  
Scala  
1:10000



Dis. J01811-ENV-DW-400-0051

Comm. NR/11030



0+000 0+109

- GIUSSAGO
- PAVIA



P.I.D.A. N.1 km 0+000

Il presente disegno e' di proprieta' aziendale - La Societa' tutelera' i propri diritti a termine di legge.

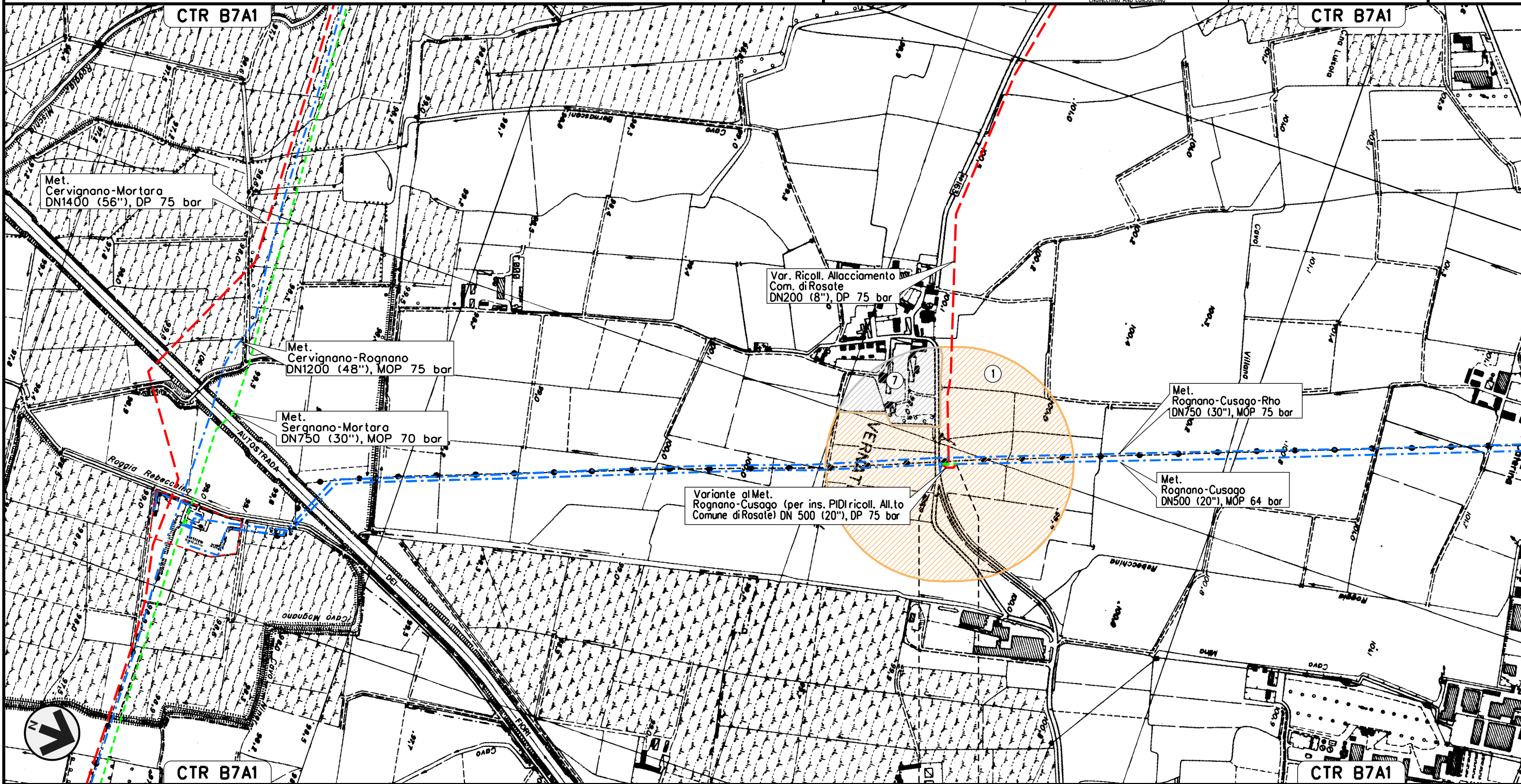


Tratto met. Rognano-Cusago da smantellare  
per inserimento nuovo impianto DN 500 (20"), MOP 64 bar

Rimozione Condotte Esistenti  
PAESAGGIO

00	02-03-12	EMISSIONE	AGUZZI	CECCONI	FRASSINELLI
INDICE	DATA	REVISIONI	ELABORATO	VERIFICATO	APPROVATO
					
			Dis. J01811-ENV-DW-400-0051		
			Comm. NR/11030		

Foglio  
22  
di 32  
Scala  
1:10000



Il presente disegno e' di proprieta' aziendale - La Societa' tutelera' i propri diritti a termine di legge.

0+000 0+035

VERNATE  
MILANO



Allacciamento Comune di Rosate

DN 100 (4"), MOP 70 bar

Rimozione Condotte Esistenti  
PAESAGGIO

00 02-03-12 EMISSIONE

INDICE DATA REVISIONI

AGUZZI CECONI FRASSINELLI  
ELABORATO VERIFICATO APPROVATO

Foglio

23

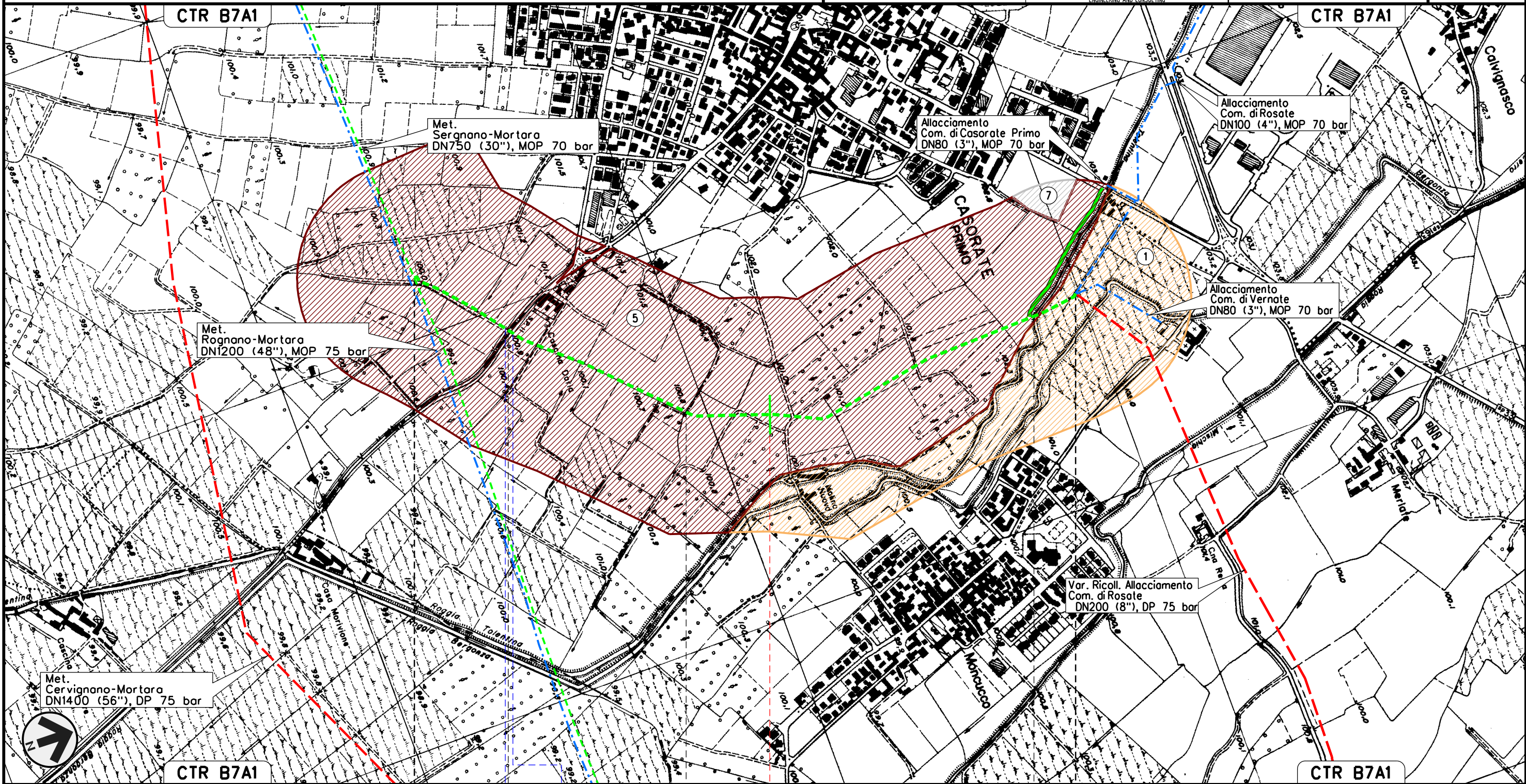
di 32

Scala  
1:10000



Dis. J01811-ENV-DW-400-0051

Comm. NR/11030



Il presente disegno e' di proprieta' aziendale - La Societa' tutelera' i propri diritti a termine di legge.



0+000

1

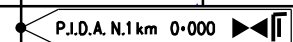
1+865

CASORATE PRIMO  
PAVIA

VERNATE  
MILANO

CASORATE PRIMO  
PAVIA

VERNATE  
MILANO



Colo Casorate — S.P. n.11 — Roggia Cina



— Roggia Tolentina



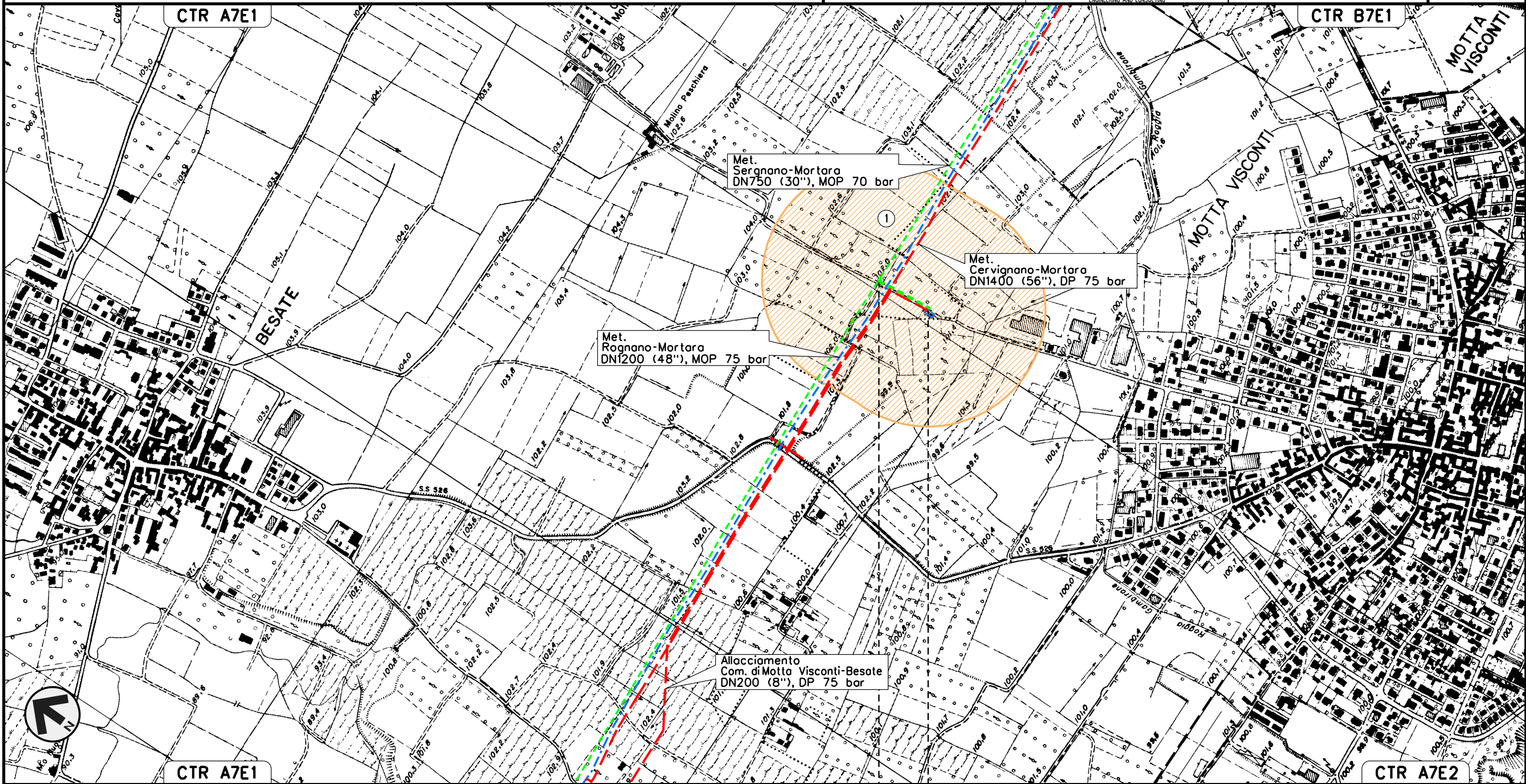
Allacciamento Comune di Besate

DN 80 (3"), MOP 70 bar

Rimozione Condotte Esistenti  
PAESAGGIO

00	02-03-12	EMISSIONE	AGUZZI	CECCONI	FRASSINELLI
INDICE	DATA	REVISIONI	ELABORATO	VERIFICATO	APPROVATO
					
			Dis. J01811-ENV-DW-400-0051		
			Comm. NR/11030		

Foglio  
24  
di 32  
Scala  
1:10000



Il presente disegno e' di proprieta' aziendale - La Societa' tutelera' i propri diritti a termine di legge.

0+000 0+150

BESATE  
MILANO

 P.J.D.A. N.1 km 0+000







Allacciamento Comune di Borgo S. Siro

DN 150 (6"), MOP 70 bar

Rimozione Condotte Esistenti  
PAESAGGIO

00 02-03-12 EMISSIONE

INDICE DATA REVISIONI

AGUZZI CECONI FRASSINELLI

ELABORATO VERIFICATO APPROVATO

Dis. J01811-ENV-DW-400-0051

Comm. NR/11030

Foglio

26

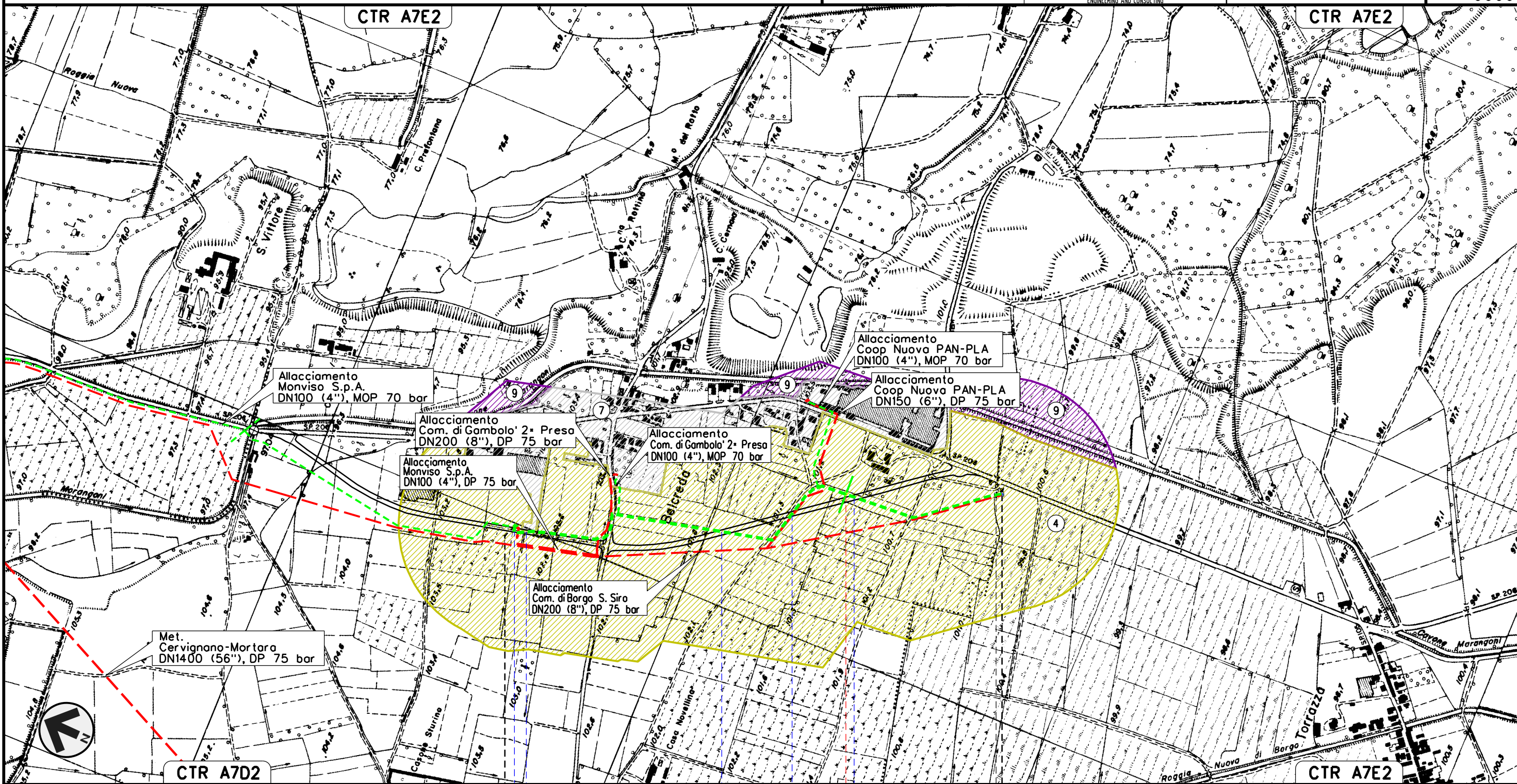
di 32

Scala  
1:10000



CTR A7E2

CTR A7E2



CTR A7D2

CTR A7E2

0+000

1

1+410

GAMBOLO'

BORGO SAN SIRO

PAVIA

S.P. n.206

S.P. n.206

P.I.D.A. N.2 km 1:410

Il presente disegno e' di proprieta' aziendale - La Societa' tutelera' i propri diritti a termine di legge.



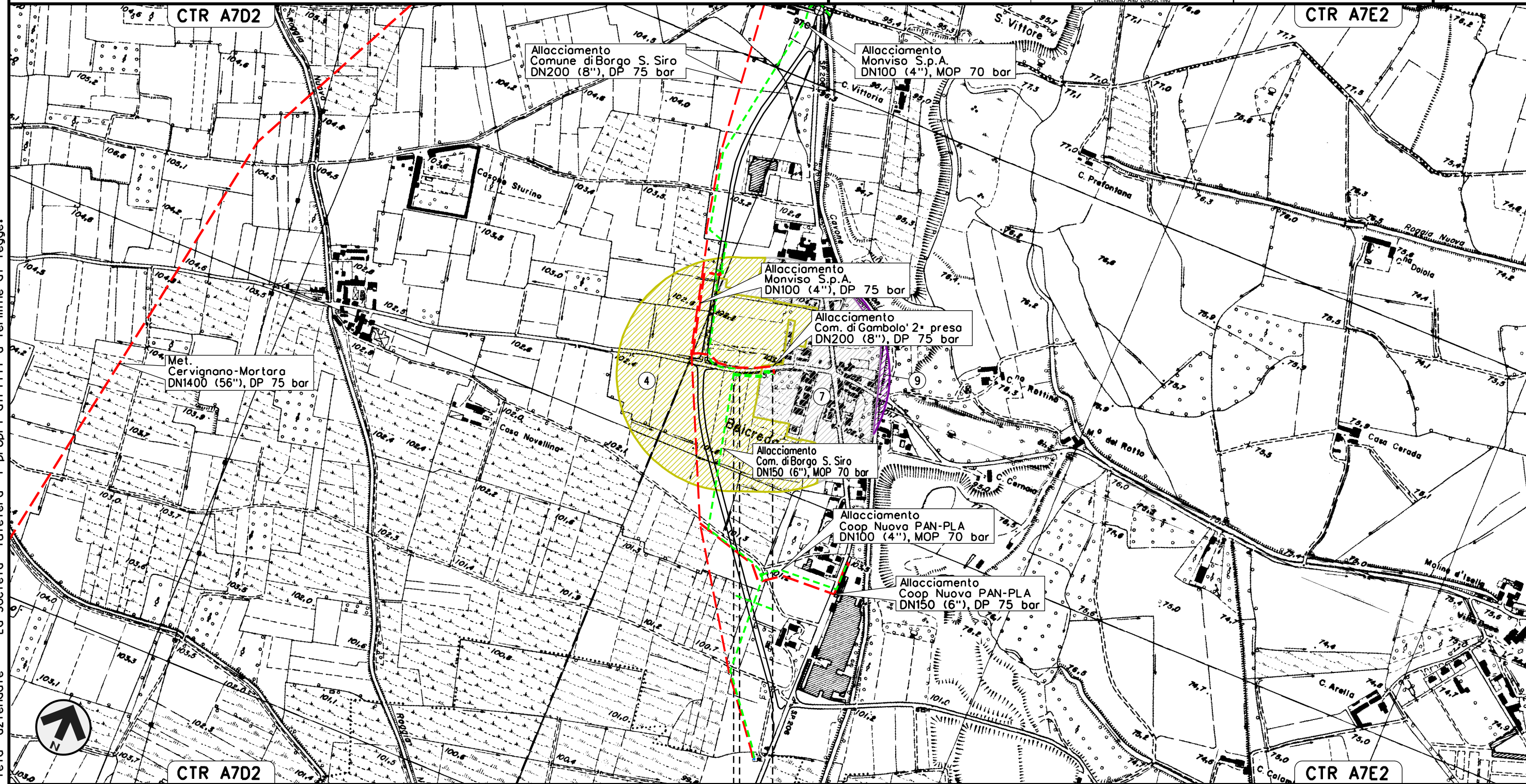
Allacciamento Comune di Gambolo' 2a Presa  
DN 100 (4"), MOP 70 bar

Rimozione Condotte Esistenti  
PAESAGGIO

00	02-03-12	EMISSIONE	AGUZZI	CECCONI	FRASSINELLI
INDICE	DATA	REVISIONI	ELABORATO	VERIFICATO	APPROVATO
			Dis. J01811-ENV-DW-400-0051		
			Comm. NR/11030	Scala 1:10000	



Foglio  
27  
di 32  
Scala  
1:10000



0+000 0+117

- GAMBOLLO'
- PAVIA



Il presente disegno e' di proprieta' aziendale - La Societa' tutelera' i propri diritti a termine di legge.



# Allacciamento Coop Nuova PAN-PLA

## DN 100 (4"), MOP 70 bar

### Rimozione Condotte Esistenti PAESAGGIO

00	02-03-12	EMISSIONE
INDICE	DATA	REVISIONI



AGUZZI	CECONI	FRASSINELLI
ELABORATO	VERIFICATO	APPROVATO

Dis. J01811-ENV-DW-400-0051

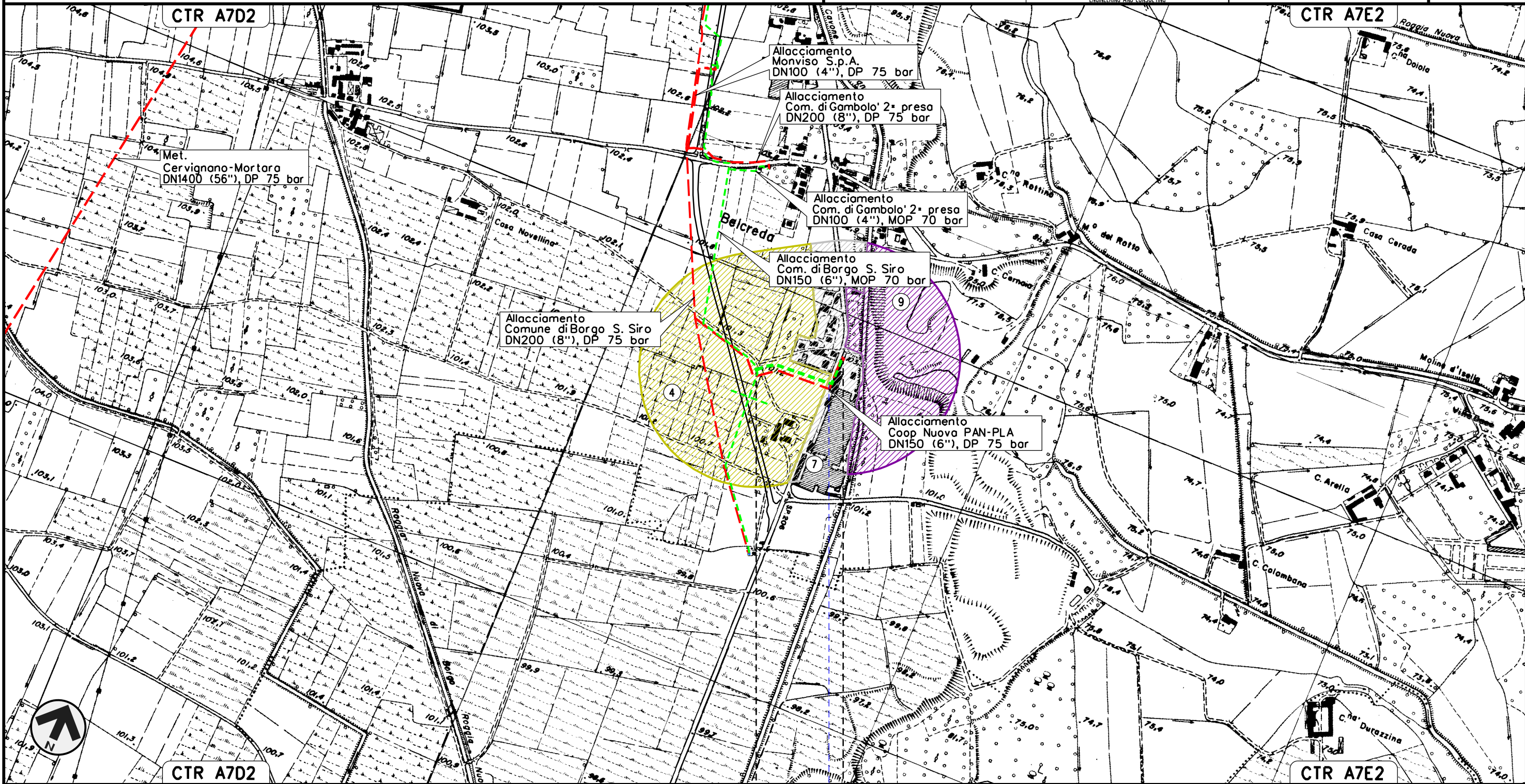
Comm. NR/11030

Foglio

28

di 32

Scala  
1:10000



0+000 0+280

GAMBOLO  
PAVIA



S.P. n.206

Il presente disegno e' di proprieta' aziendale - La Societa' tutelera' i propri diritti a termine di legge.



Potenziamento 3a Presa Vigevano (Sforzesca)

DN 150 (6"), MOP 70 bar

Rimozione Condotte Esistenti  
PAESAGGIO

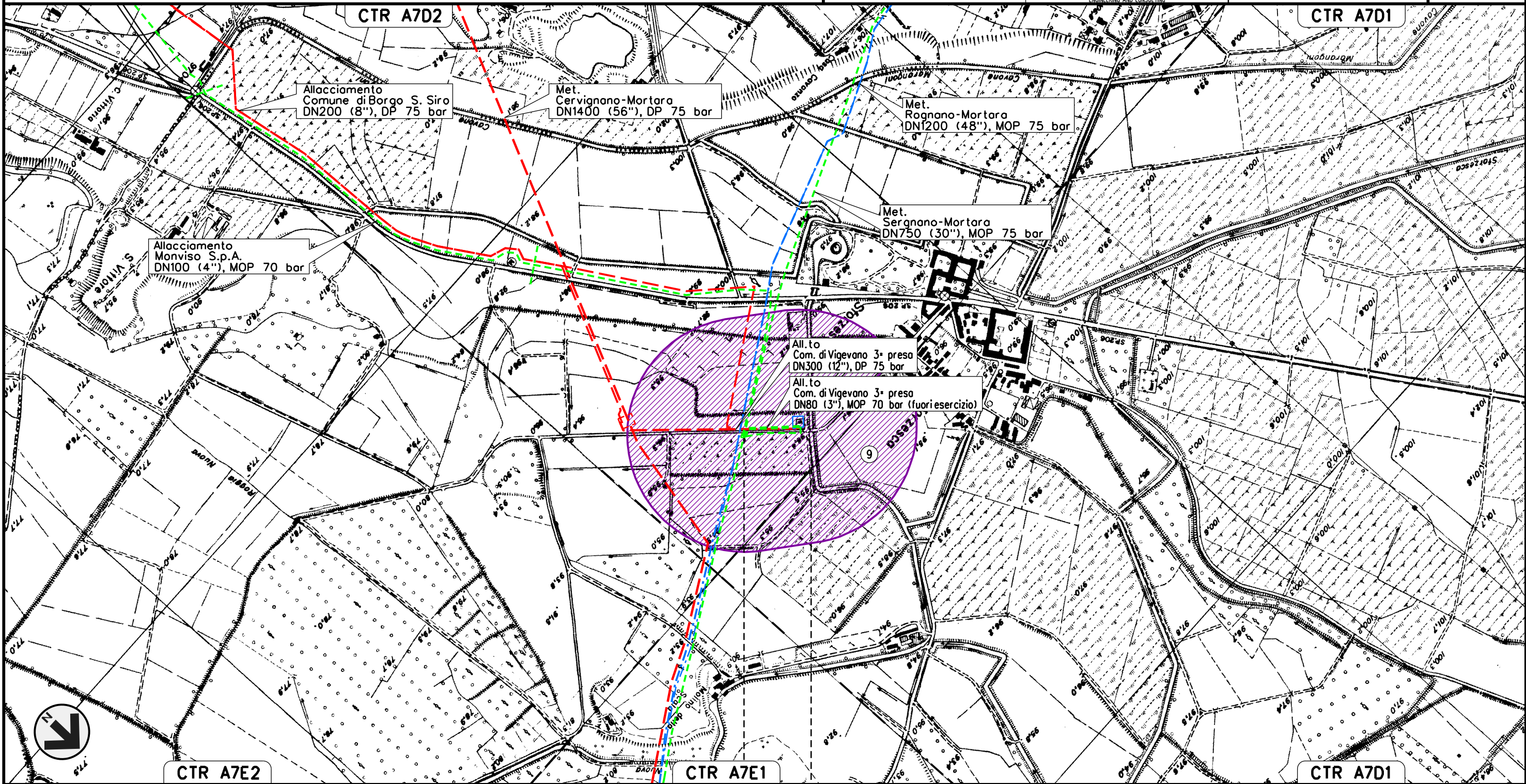
00	02-03-12	EMISSIONE
INDICE	DATA	REVISIONI

AGUZZI	CECCONI	FRASSINELLI
ELABORATO	VERIFICATO	APPROVATO

Foglio  
29  
di 32  
Scala  
1:10000



Dis. J01811-ENV-DW-400-0051  
Comm. NR/11030



0+000 0+155

VIGEVANO
PAVIA

PP.D.A. km 0-155

Il presente disegno e' di proprieta' aziendale - La Societa' tutelera' i propri diritti a termine di legge.





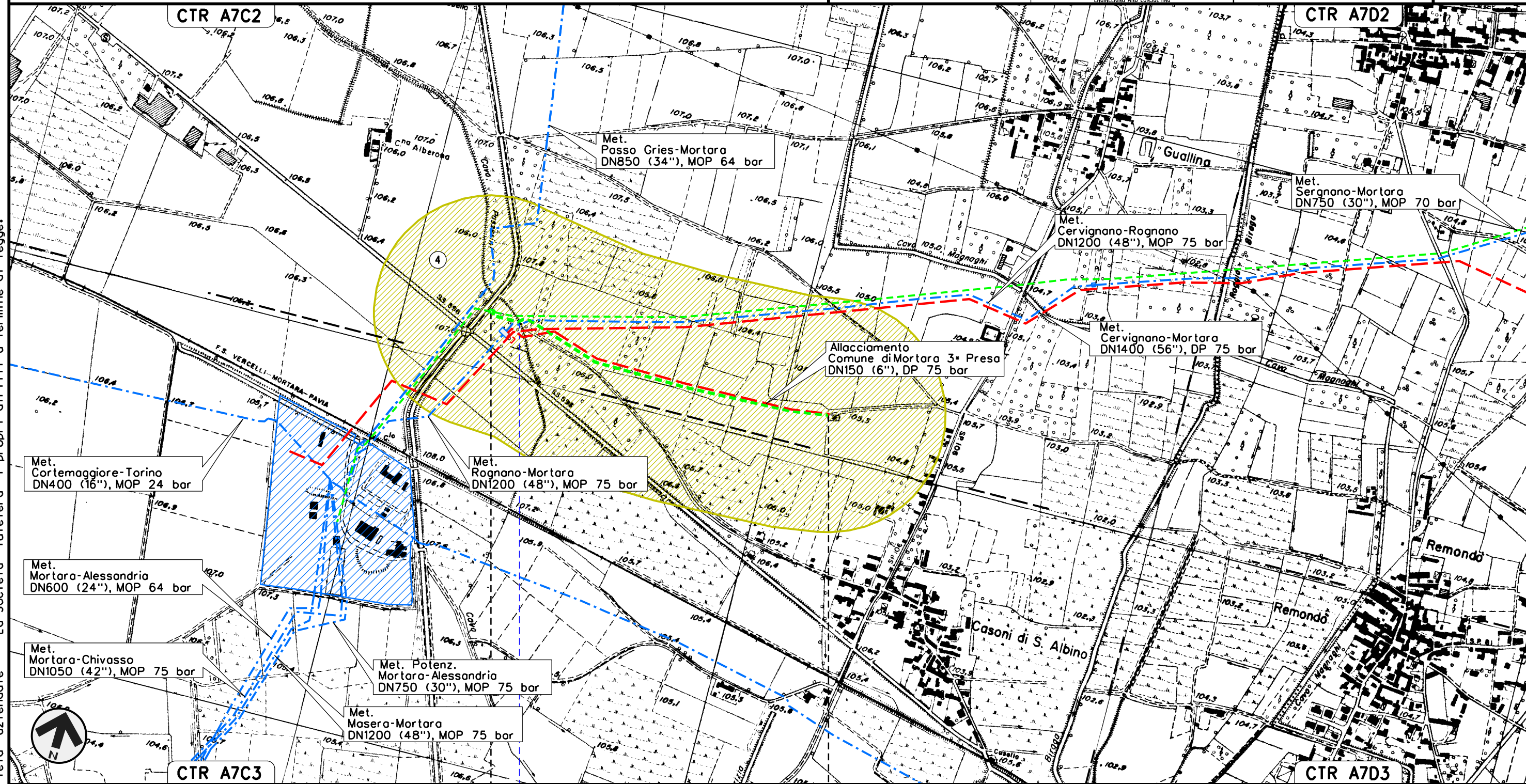


Allacciamento Comune di Mortara 3a Presa  
DN 100 (4"), MOP 70 bar

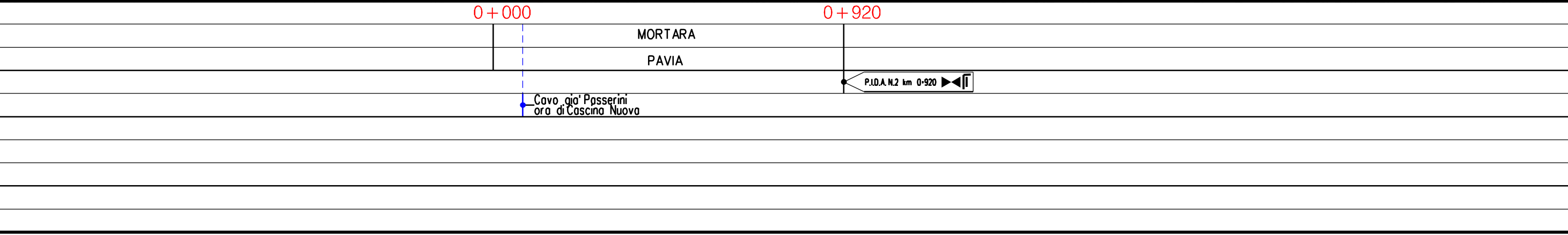
Rimozione Condotte Esistenti  
PAESAGGIO

00	02-03-12	EMISSIONE	AGUZZI	CECCONI	FRASSINELLI
INDICE	DATA	REVISIONI	ELABORATO	VERIFICATO	APPROVATO
			Dis. J01811-ENV-DW-400-0051		
			Comm. NR/11030		

Foglio  
**31**  
di 32  
Scala  
1:10000



Il presente disegno e' di proprieta' aziendale - La Societa' tutelera' i propri diritti a termine di legge.





00	02-03-12	EMISSIONE	AGUZZI	CECCONI	FRASSINELLI
INDICE	DATA	R E V I S I O N I	ELABORATO	VERIFICATO	APPROVATO
			Dis. J01811-ENV-DW-400-0051		
			Comm. NR/11030		



LEGENDA

SIMBOLOGIA CARTOGRAFICA

- |  |  |  |   |
|--|--|--|---|
|  | Metanodotti da porre fuori esercizio e rimuovere |  | Impianti di linea da porre fuori esercizio e rimuovere    |
|  | Metanodotti in progetto                          |  | Impianti di linea in progetto                             |
|  | Metanodotti in esercizio                         |  | Impianti di linea su rete in esercizio                    |
|  | Altre condotte di terzi                          |  | Gallerie, Tunnel, Mini-Microtunnel, Raise Boring e T.O.C. |
|  | Aree impianti stacco-terminale in progetto       |  | T.E.E.M. in progetto                                      |
|  | Aree impianti stacco-terminale esistenti         |  |   |
|  | Limite sovrapposizione fogli                     |  |   |

SIMBOLOGIA MECCANICA

- Punto di intercettazione di linea (P.I.L.)
- Punto di intercettazione di derivazione importante (P.I.D.I.)
- Punto di intercettazione di derivazione semplice con stacco da P.I.L. (P.I.D.S.)
- Punto di intercettazione e derivazione semplice con stacco da Linea (P.I.D.S.)
- Punto di intercettazione con discaggio di allacciamento (P.I.D.A.)
- Punto predisposto per il discaggio di allacciamento (P.P.D.A.)
- Punto di sezionamento elettrico terminale (P.S.E.T.)
- Stazione predisposta per lancio e ricevimento PIG
- Impianto di riduzione/egolazione della pressione

SIMBOLOGIA TEMATICA

- 1 Campagna irrigua
- 2 Campagna irrigua del Lodigiano
- 3 Paesaggio agricolo infrastrutturale
- 4 Pianura irrigua della Lomellina
- 5 Pianura irrigua Pavese
- 6 Sistema agricolo di conversione
- 7 Urbanizzato
- 8 Valle dei corsi d'acqua minori
- 9 Valle del Ticino ambiti agricoli
- 10 Ambiti di rilievo vegetazionale

Il presente disegno e' di proprieta' aziendale - La Societa' tutelera' i propri diritti a termine di legge.

Progressiva chilometrica	N.
Comuni	
Province	
Impianti	TIPO - N. - PROGR. km      TIPO - N. - ESISTENTE
Attraversamenti	TIPOLOGIA ATTRAVERSATA (SS n. **, corso d'acqua, ferrovia, ecc.)