Provincia di Foggia
Comune di San Severo

P.U.G.

PIANO URBANISTICO GENERALE

stesura controdedotta con delibera del C.C. n.48 13/07/10

PUG Parte Programmatica
Aree per attuazione diretta
Territorio extra-urbano
scala 1:15000

TAV D2.1.2

Il Sindaco
Gianfranco Savino

L'assessore all'urbanistica
Leonardo Di Monte

STUDIO ARCHITETTI BENEVOLO
Leonardo Benevolo
Alessandro Benevolo
Luigi Benevolo

COLLABORATORI
Francesca Traversi
Luca Gregorelli

Uffici comunali
Fabio Mucilli
Corrado Biccari

LEGENDA

AREE PER ATTUAZIONE DIRETTA

art.44 — Ea - Zona agricola di alto valore agronomico

art.45 — Es - Zona agricola di alto valore agronomico a produzione specializzata

art.46 — Ep - Zona agricola di alto valore agronomico di pregio ambientale e paesistico

Provincia di Foggia
Comune di San Severo

P.U.G.

PIANO URBANISTICO GENERALE

stesura controdedotta con delibera del C.C. n.48 13/07/10

PUG Parte Programmatica
Aree per attuazione diretta
Territorio extra-urbano
scala 1:5000
scala 1:15000

TAV D2.1.1

Il Sindaco
Gianfranco Savino

L'assessore all'urbanistica
Leonardo Di Monte

STUDIO ARCHITETTI BENEVOLO
Leonardo Benevolo
Alessandro Benevolo
Luigi Benevolo

COLLABORATORI
Francesca Traversi
Luca Gregorelli

Uffici comunali
Fabio Mucilli
Corrado Biccari

LEGENDA

AREE PER ATTUAZIONE DIRETTA

art.44 — Ea - Zona agricola di alto valore agronomico

art.45 — Es - Zona agricola di alto valore agronomico a produzione specializzata

art.46 — Ep - Zona agricola di alto valore agronomico di pregio ambientale e paesistico

art.33 — Bp2 - Aree produttive con vincolo di destinazione

LEGENDA

- wtg — Aereogeneratore
- Cavidotto Esterno al Parco
- Cavidotto Interno al Parco
- Cavidotto in AT
- Sottostazione elettrica Terna
- Stazione elettrica Utente EDPR Apricena
- Stazione elettrica Utente EDPR Volturino
- Cabina di Sezionamento

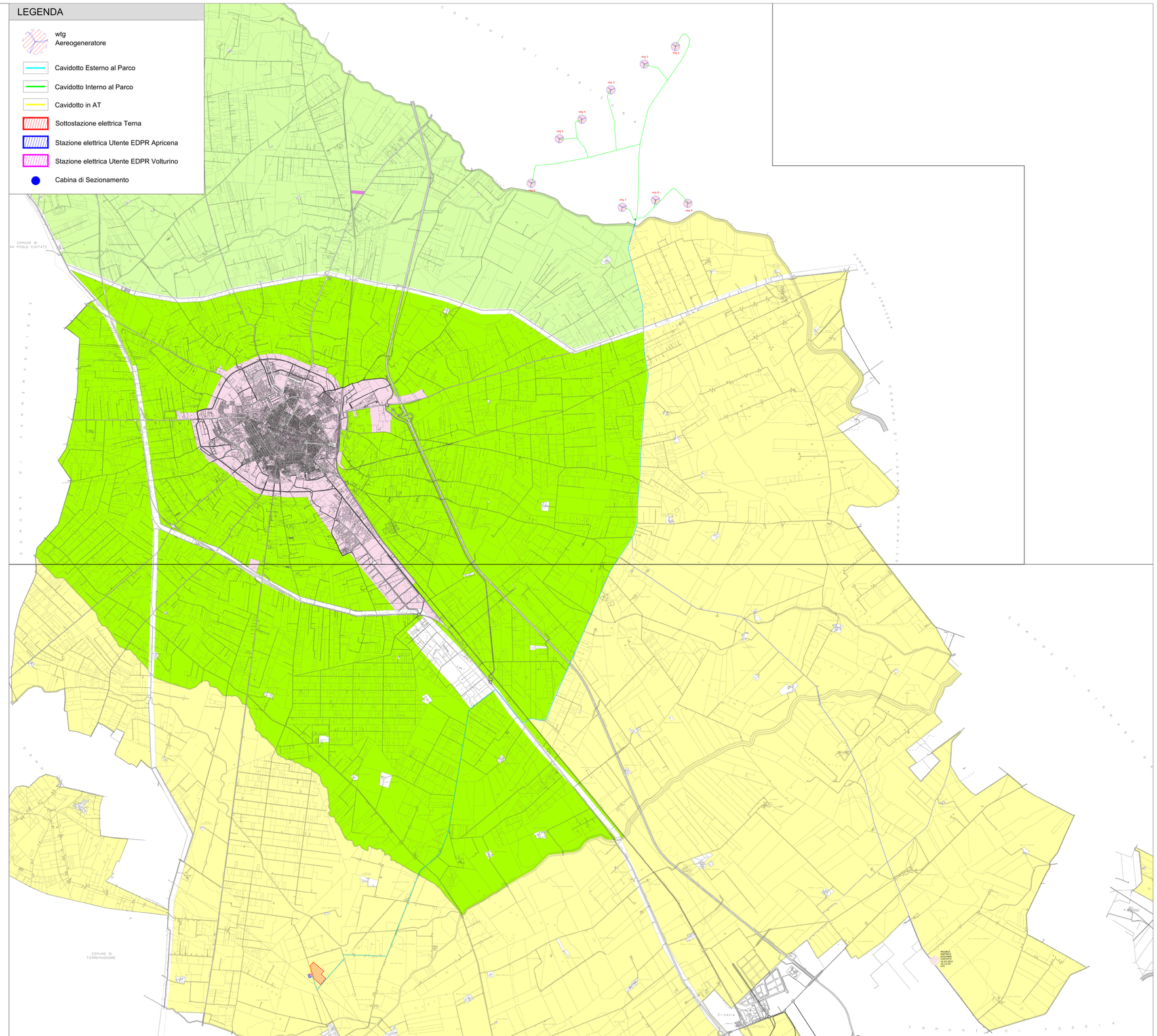

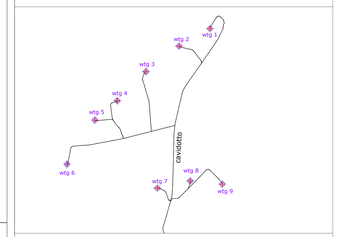

wtg	Latitudine	Longitudine	UTM84-33 N	UTM84-33 N
1	41°45'23.65"N	15°28'29.26"E	4622858.00 m N	539471.00 m E
2	41°45'12.32"N	15°28' 1.99"E	4622505.45 m N	538843.29 m E
3	41°44'55.58"N	15°27'32.73"E	4621985.00 m N	538170.00 m E
4	41°44'36.51"N	15°27' 7.39"E	4621394.00 m N	537588.00 m E
5	41°44'23.81"N	15°26'47.56"E	4621000.90 m N	537132.73 m E
6	41°43'54.89"N	15°26'22.90"E	4620105.22 m N	536567.37 m E
7	41°43'38.86"N	15°27'42.13"E	4619620.00 m N	538400.00 m E
8	41°43'43.47"N	15°28'11.04"E	4619766.63 m N	539067.64 m E
9	41°43'41.21"N	15°28'39.29"E	4619700.00 m N	539720.00 m E

S.E.	Latitudine	Longitudine	UTM	UTM
Terna	41°35'21.46"N	15°23'12.35"E	4604250.81 m N	532236.71 m E
Utente	41°35'16.05"N	15°23' 6.24"E	4604144.92 m N	532095.66 m E

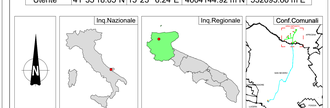

REGIONE PUGLIA	PROVINCIA DI FOGGIA	COMUNE DI APRICENA

Denominazione Impianto: **PALOMBINO**

Ubicazione: **Comune di Apricena (FG)**
Località "Mezzana della Quercia - Mandra Murata"
Fogli: 62/70/71/76
Particelle: varie

PROGETTO DEFINITIVO
di un Parco Eolico composto da n. 9 aerogeneratori di potenza nominale pari a 6 MW, di potenza complessiva pari a 54 MW da ubicarsi in agro del comune di Apricena (FG) località "Mezzana della Quercia - Mandra Murata",delle opere connesse e delle infrastrutture indispensabili da ubicarsi in agro del comune di San Severo (FG)

PROPONENTE
edp renewables
EDP RENEWABLES
VIA LEPETIT n.8/10
MILANO (MI) - 20124
P.IVA 02216520035
PEC: edprenewablesitalia@legalmail.it

ELABORATO
Carta di Inserimento Urbanistico - P.U.G. San Severo

Tav n° REV02.2.2
Scala 1:20000

Aggiornamenti	Numero	Data	Motivo	Eseguito	Verificato	Approvato
	Rev 0	Gennaio 2022	Istanza PUA art.27 D.Lgs 152/06 - Istanza Autorizzazione Unica art 12 D.Lgs 387/03			

PROGETTAZIONE GENERALE
STUDIO DI INGEGNERIA Ing. Michele R.G. CURTOTTI
Viale 8 Giugno n. 385
71016 San Severo (FG)
Ordine degli Ingegneri di Foggia n. 1704
mail: ing.curtotti@alice.it
pec: ing.curtotti@pec.it
Cell 3304620206
Studio di Ingegneria Michele R.G. Curtotti

PROGETTAZIONE SPECIALISTICA
S.T.P. Damiani & Partners S.r.l.
Vico Moreo n. 8
71036 Lucera (FG)
mail: info@damianandpartners.com
pec: stp.damiani@pec.it
Arch. Damiani Marco
Vico Moreo n. 8
71036 Lucera (FG)
Iscritto all' Ordine degli Architetti di Pescara al n° 1858
Firmato digitalmente da: MARCO DAMIANI
O: STP DAMIANI TAVOLA
C: IT

Spazio Riservato agli Enti

Tutti i diritti sono riservati, la riproduzione anche parziale del disegno è vietata.