

Il presente disegno e' di proprieta' aziendale - La Societa' tutelera' i propri diritti a termine di legge.



COROGRAFIA Scala 1:250.000

00	02-03-12	EMISSIONE	AGUZZI	CECCONI	FRASSINELLI
INDICE	DATA	REVISIONI	ELABORATO	VERIFICATO	APPROVATO
Metanodotto: OPERE CONNESSE AL MET. SERGNANO-MORTARA TRATTO CERVIGNANO-MORTARA DN 750 (30"), MOP 70 bar			Dis. J01811-ENV-DW-400-0020 Fg. 1 di 32		
			Comm. NR/11030		
			INDICE 00		
			Scala 1:10000		
Rimozione Condotte Esistenti IMPATTO TRANSITORIO			Sostituisce il Sostituito dal		

Allacciamento Comune di Cervignano d'Adda

DN 80 (3"), MOP 70 bar

Rimozione Condotte Esistenti
IMPATTO TRANSITORIO

00 02-03-12 EMISSIONE

INDICE DATA REVISIONI

AGUZZI CECCONI FRASSINELLI

ELABORATO VERIFICATO APPROVATO

Foglio

2

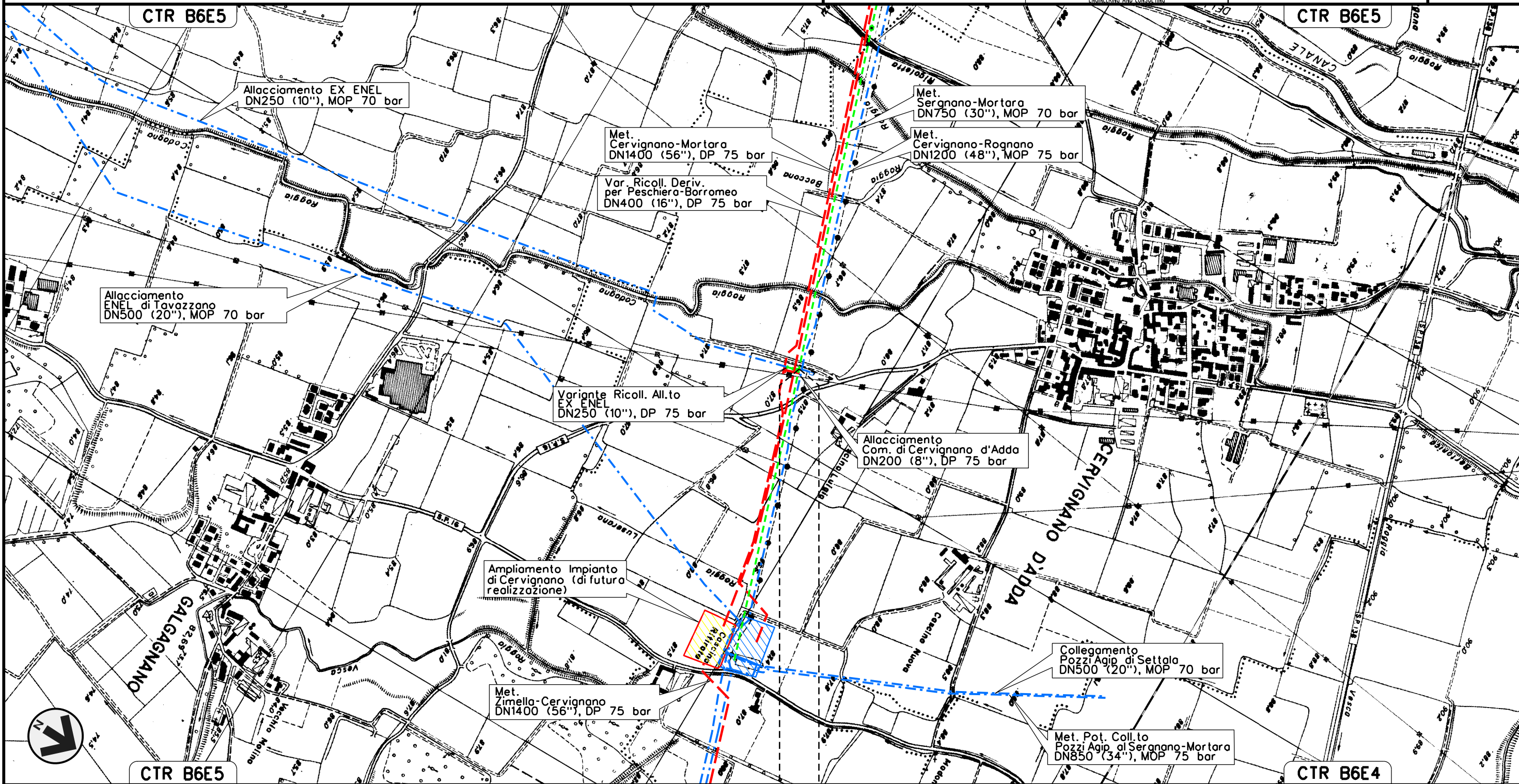
di 32

Scala
1:10000



Dis. J01811-ENV-DW-400-0020

Comm. NR/11030




0+000 0+001

CERVIGNANO D'ADDA

LODI

P.I.D.A. N.1 km 0+000



Il presente disegno e' di proprieta' aziendale - La Societa' tutelera' i propri diritti a termine di legge.

Allacciamento EX ENEL
DN 250 (10"), MOP 70 bar

Rimozione Condotte Esistenti
IMPATTO TRANSITORIO

00 02-03-12 EMISSIONE

INDICE DATA REVISIONI

AGUZZI CECCONI FRASSINELLI

ELABORATO VERIFICATO APPROVATO

Foglio

3

di 32

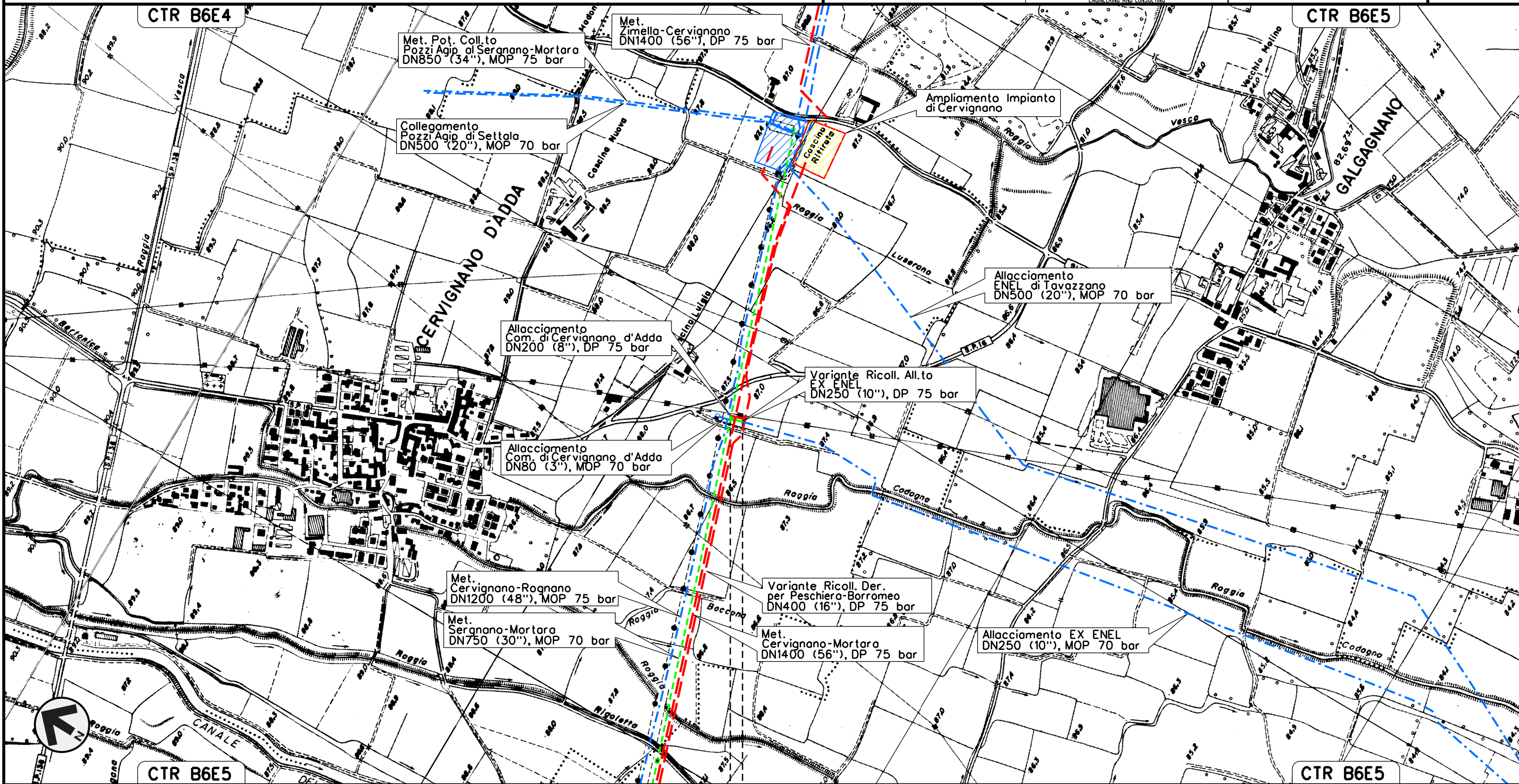
Scala
1:10000



Dis. J01811-ENV-DW-400-0020

Comm. NR/11030

Il presente disegno e' di proprieta' aziendale - La Societa' tutelera' i propri diritti a termine di legge.



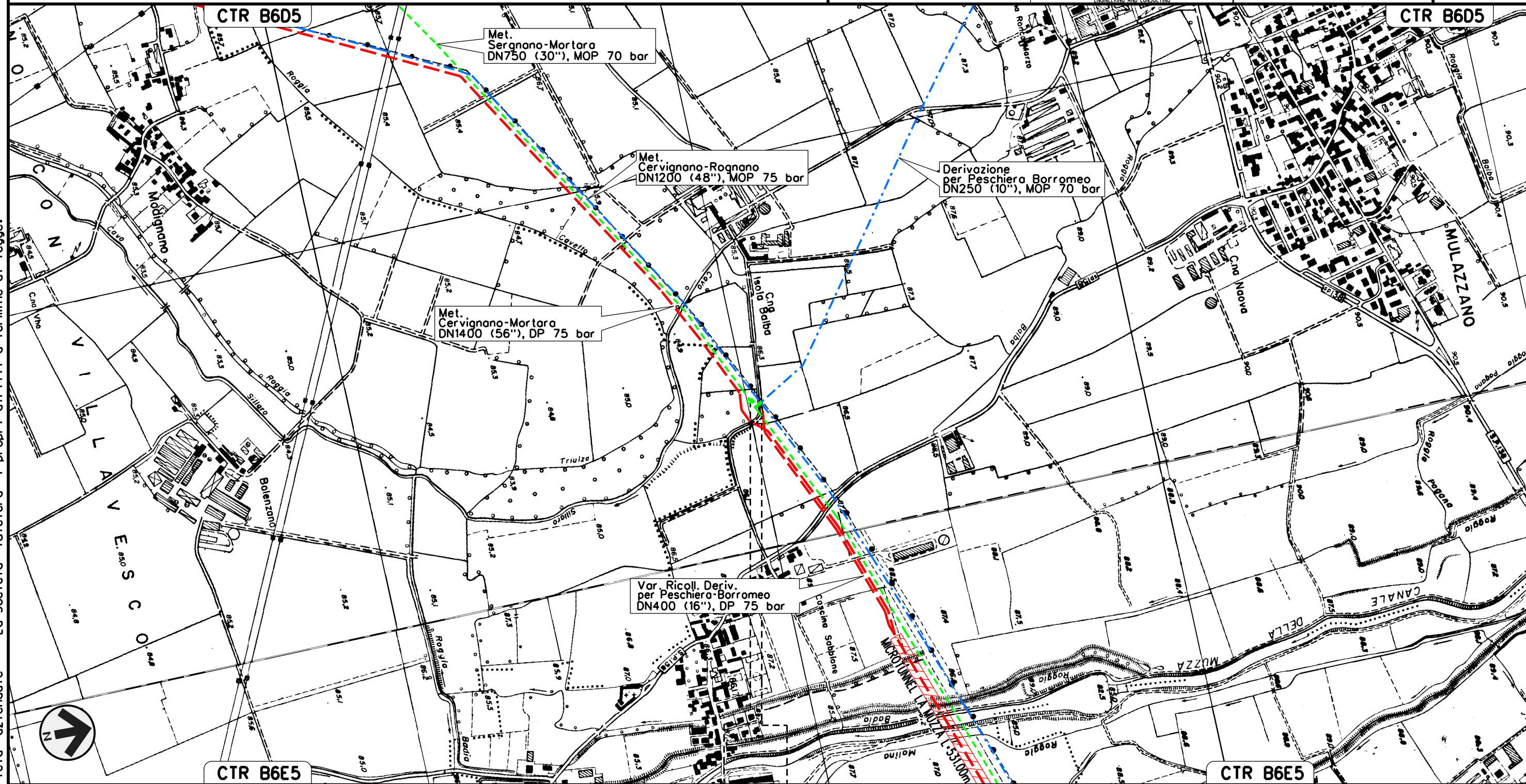
0+000 0+035

- CERVIGNANO D'ADDA
- LODI
- P.I.D.S. N.1 km 0+000

Met. Deriv. per Peschiera Borromeo
DN 250 (10"), MOP 70 bar


Rimozione Condotte Esistenti
IMPATTO TRANSITORIO

00	02-03-12	EMISSIONE	AGUZZI	CECCONI	FRASSINELLI	Foglio 4
INDICE	DATA	REVISIONI	ELABORATO	VERIFICATO	APPROVATO	di 32
			Dis. J01811-ENV-DW-400-0020			Scala 1:10000
			Comm. NR/11030			



0+000 0+045



MULAZZANO
LODI

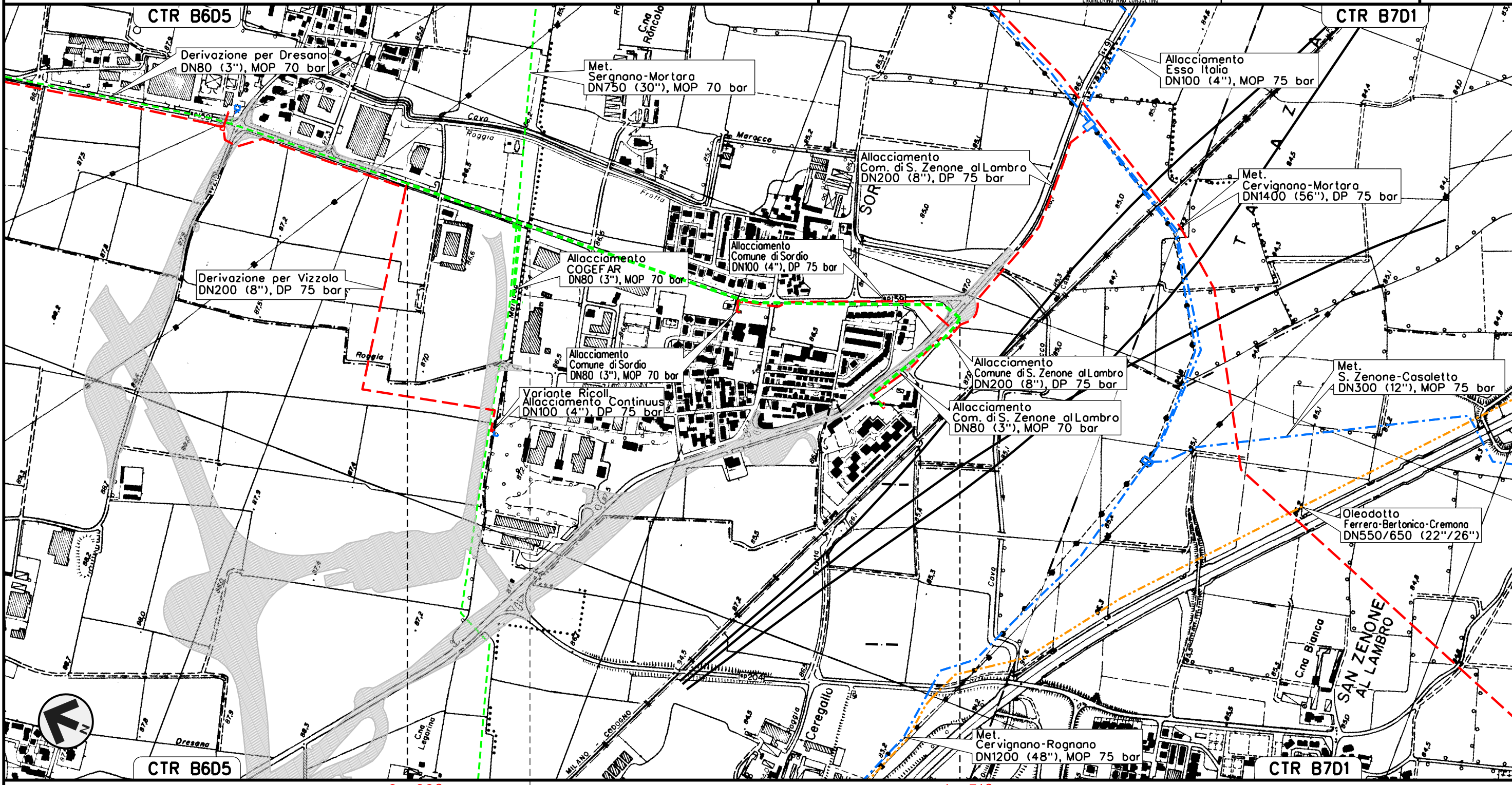


Il presente disegno e' di proprieta' aziendale - La Societa' tutelera' i propri diritti a termine di legge.

Met. Deriv. per Dresano
DN 80 (3"), MOP 70 bar

Rimozione Condotte Esistenti
IMPATTO TRANSITORIO

00	02-03-12	EMISSIONE	AGUZZI	CECCONI	FRASSINELLI	Foglio
INDICE	DATA	REVISIONI	ELABORATO	VERIFICATO	APPROVATO	5
						di 32
			Dis. J01811-ENV-DW-400-0020			Scala
			Comm. NR/11030			1:10000



Il presente disegno e' di proprieta' aziendale - La Societa' tutelera' i propri diritti a termine di legge.

0+000 1+510

CASALMAIOCCO SORDIO
LODI



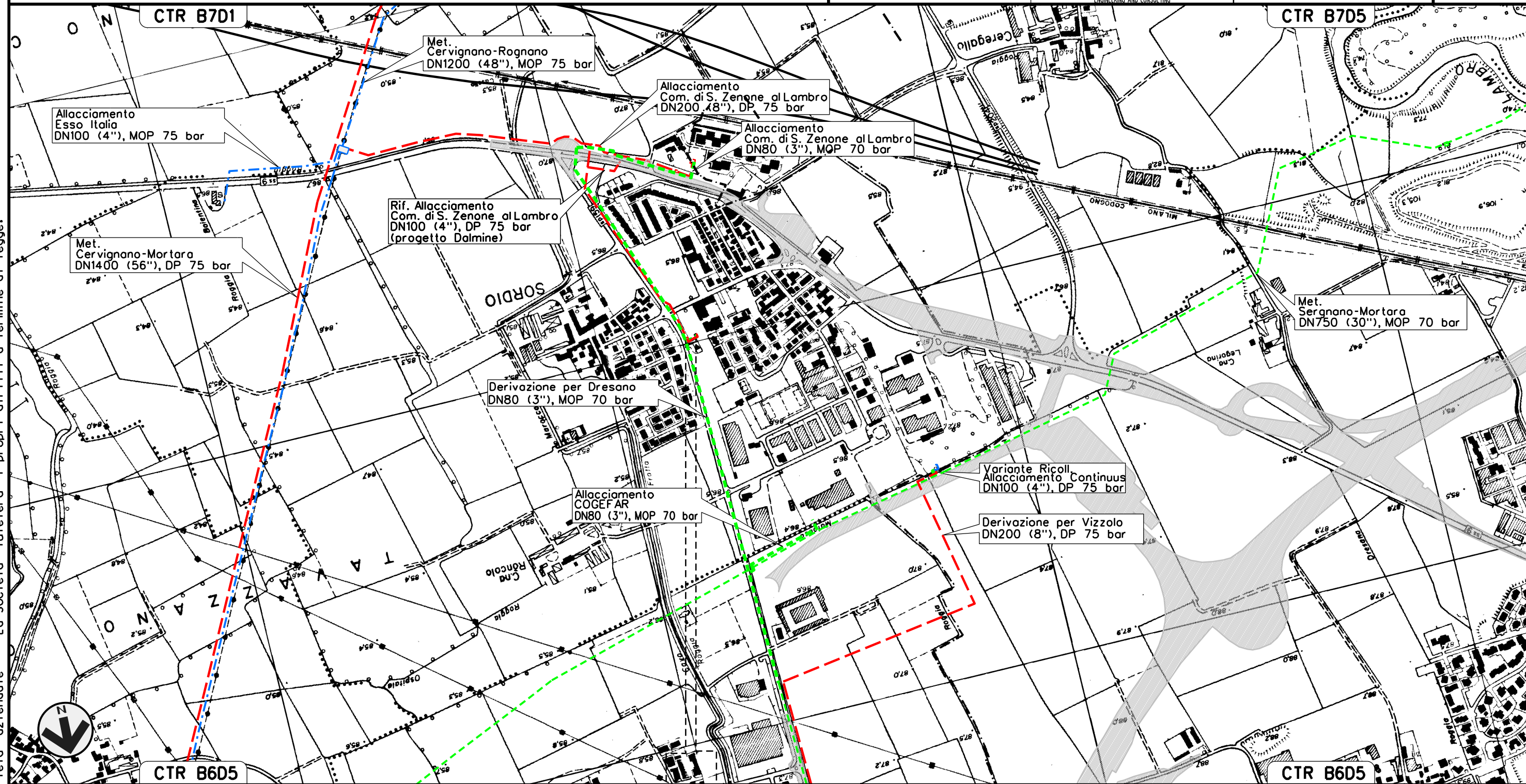
Allacciamento Comune di Sordio

DN 80 (3"), MOP 70 bar

Rimozione Condotte Esistenti
IMPATTO TRANSITORIO

00	02-03-12	EMISSIONE	AGUZZI	CECCONI	FRASSINELLI
INDICE	DATA	REVISIONI	ELABORATO	VERIFICATO	APPROVATO
			Dis. J01811-ENV-DW-400-0020		
			Comm. NR/11030		


Foglio
6
di 32
Scala
1:10000



0 + 000 0 + 035

SORDIO
LODI

P.I.D.A. N.1 km 0-035



Il presente disegno e' di proprieta' aziendale - La Societa' tutelera' i propri diritti a termine di legge.

Allacciamento CO.GE.FAR
DN 80 (3"), MOP 70 bar

Rimozione Condotte Esistenti
IMPATTO TRANSITORIO

00 02-03-12 EMISSIONE

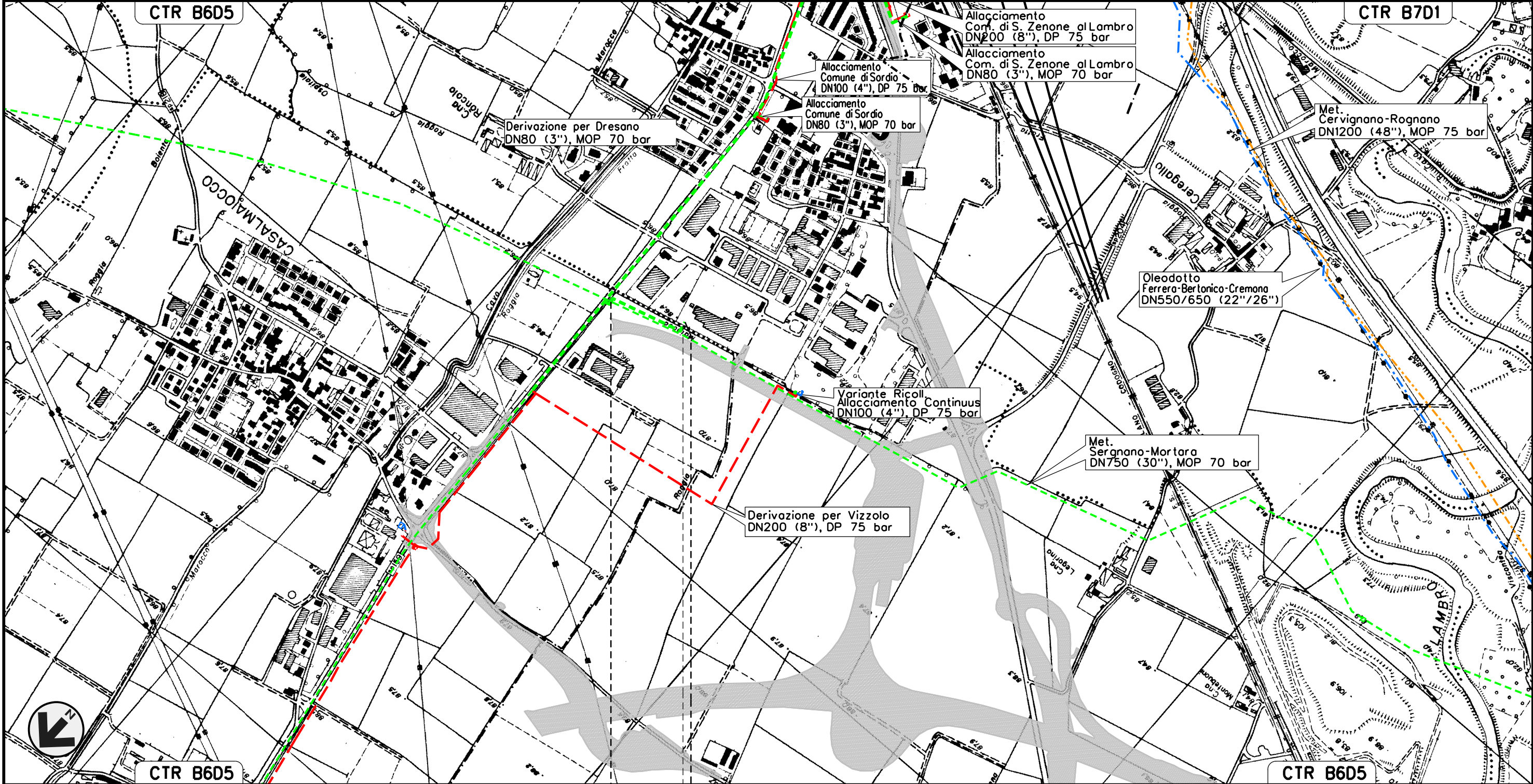
INDICE DATA REVISIONI

AGUZZI CECONI FRASSINELLI
ELABORATO VERIFICATO APPROVATO

Foglio
7
di 32
Scala
1:10000



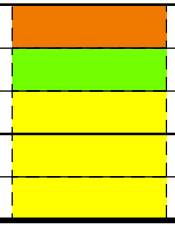
Dis. J01811-ENV-DW-400-0020
Comm. NR/11030



0+000 0+245

CASALMAIOCCO SORDIO
LODI

P.I.D.A. N.1 km 0+000



Il presente disegno e' di proprieta' aziendale - La Societa' tutelera' i propri diritti a termine di legge.

Allacciamento Comune di S. Zenone al Lambro
DN 80 (3"), MOP 70 bar

Rimozione Condotte Esistenti
IMPATTO TRANSITORIO

00 02-03-12 EMISSIONE

INDICE DATA REVISIONI

AGUZZI CECCONI FRASSINELLI

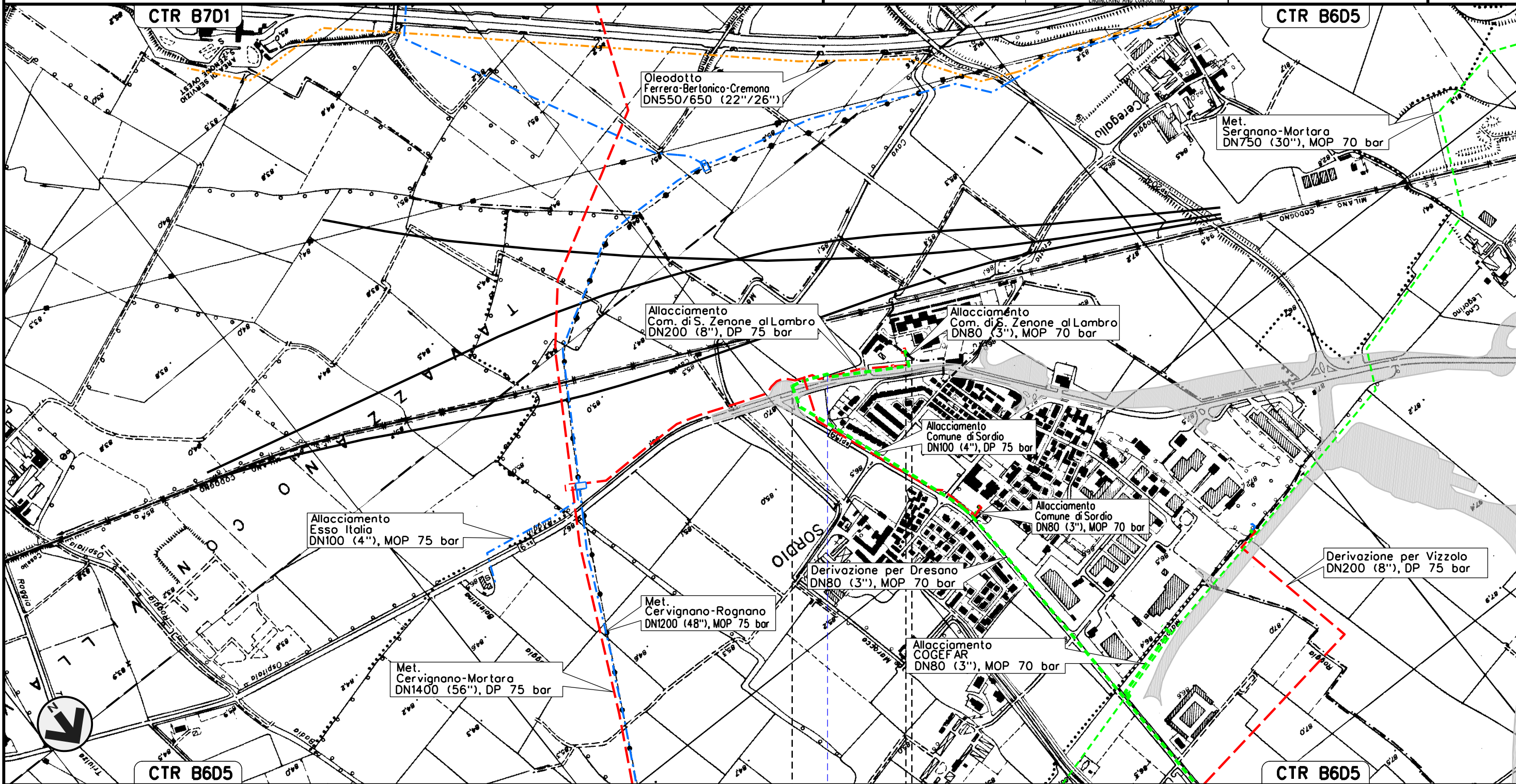
ELABORATO VERIFICATO APPROVATO

Foglio
8
di 32
Scala
1:10000



Dis. J01811-ENV-DW-400-0020

Comm. NR/11030

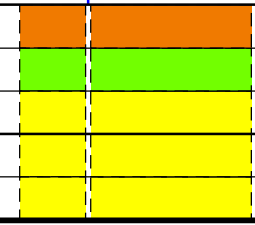


0+000 0+350

SORDIO • S. ZENONE AL LAMBRO
LODI • MILANO

P.I.D.A. N.1 km 0+000



Roggia

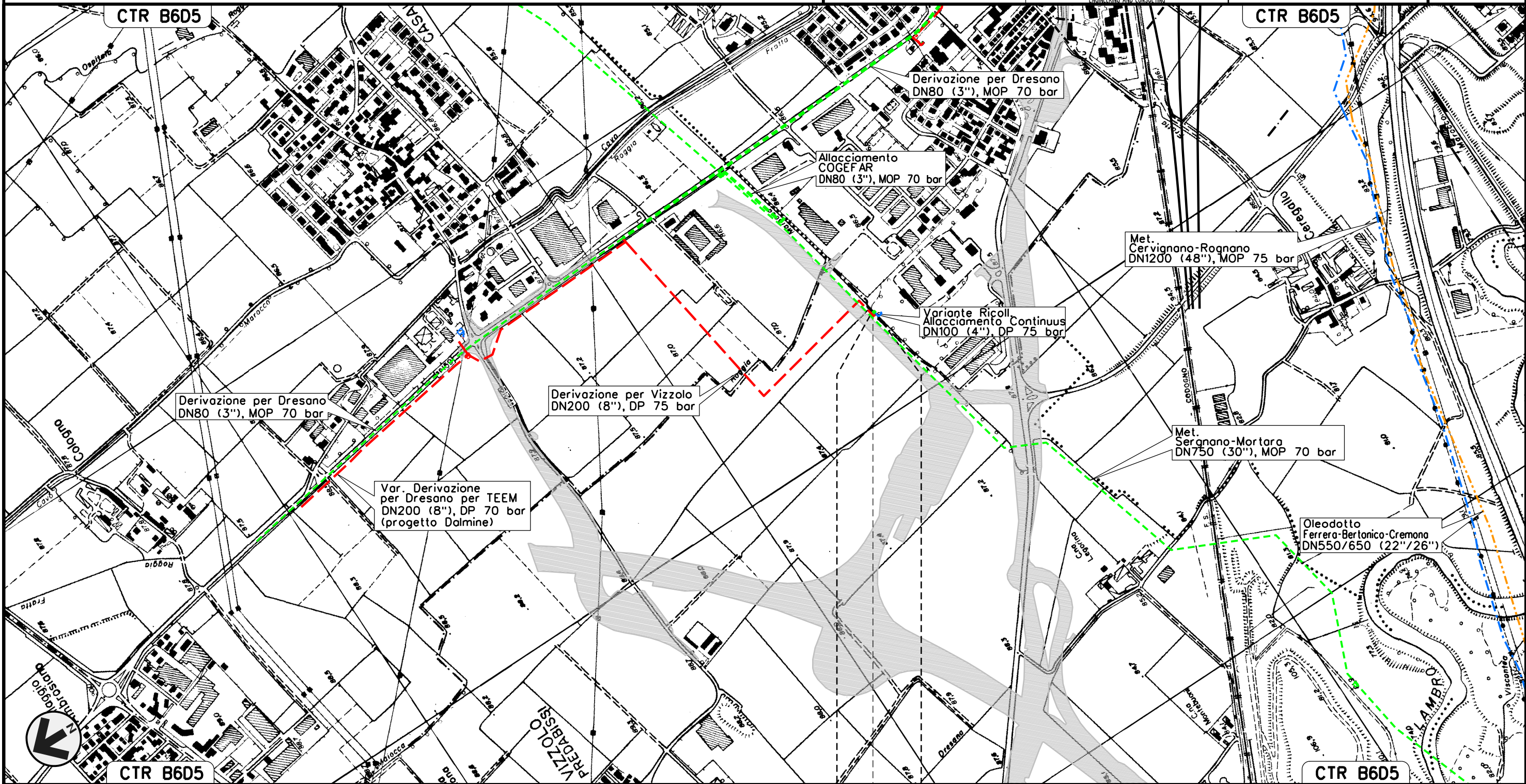


Il presente disegno e' di proprieta' aziendale - La Societa' tutelera' i propri diritti a termine di legge.

Allacciamento Continuus
DN 80 (3"), MOP 70 bar

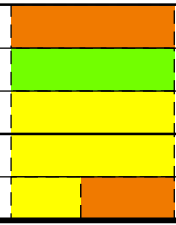
Rimozione Condotte Esistenti
IMPATTO TRANSITORIO

00	02-03-12	EMISSIONE	AGUZZI	CECCONI	FRASSINELLI
INDICE	DATA	REVISIONI	ELABORATO	VERIFICATO	APPROVATO
					
			Dis. J01811-ENV-DW-400-0020		Foglio 9 di 32
			Comm. NR/11030		Scala 1:10000



0+000 0+020

VIZZOLO PREDABISSI	→	SORDIO
MILANO	→	LODI



Il presente disegno e' di proprieta' aziendale - La Societa' tutelera' i propri diritti a termine di legge.

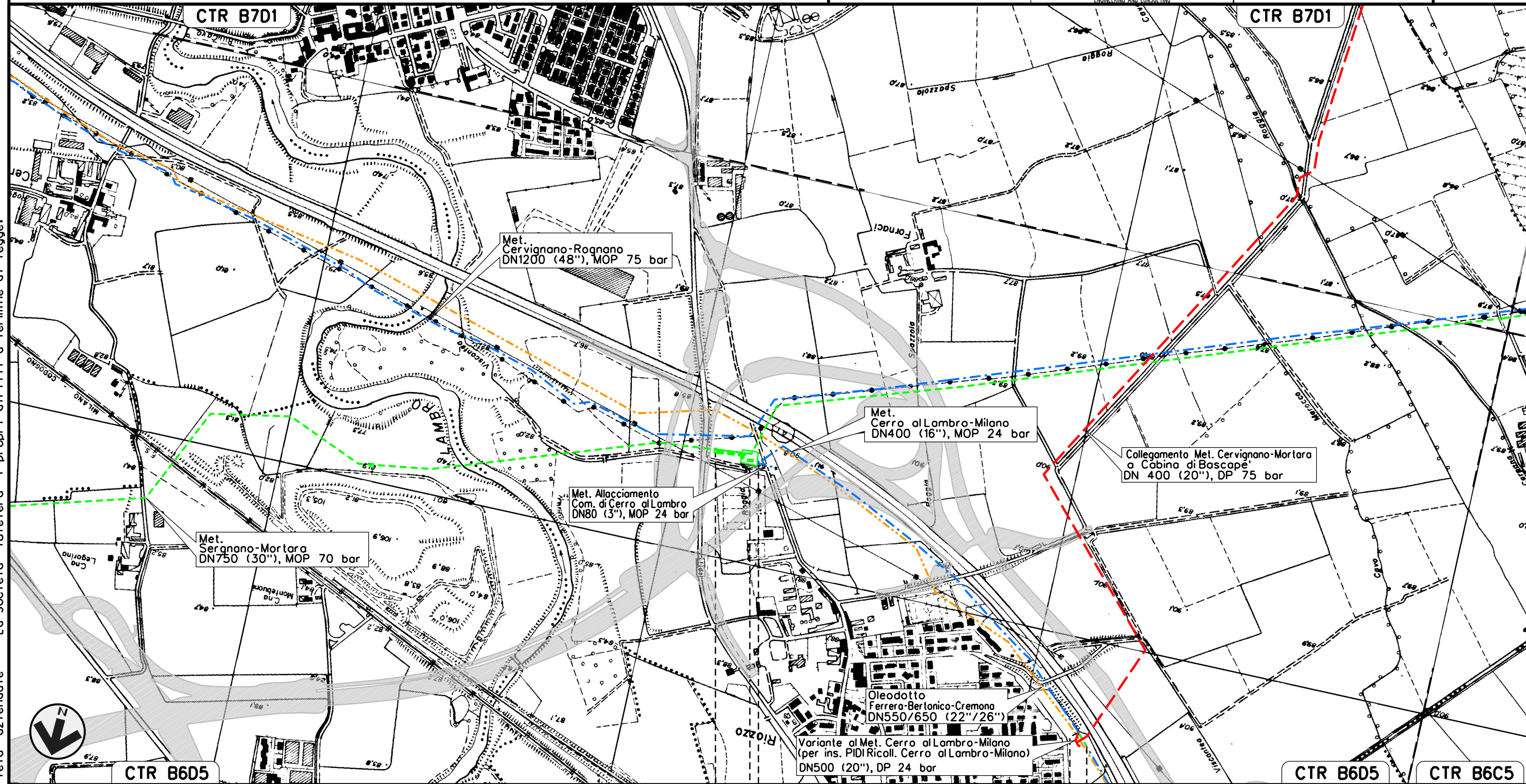
Metanodotto Cerro al Lambro – Milano

DN 400 (16"), MOP 24 bar

Rimozione Condotte Esistenti
IMPATTO TRANSITORIO

00	02-03-12	EMISSIONE	AGUZZI	CECCONI	FRASSINELLI
INDICE	DATA	REVISIONI	ELABORATO	VERIFICATO	APPROVATO
			Dis. J01811-ENV-DW-400-0020		
			Comm. NR/11030		

Foglio
10
di 32
Scala
1:10000




Il presente disegno e' di proprieta' aziendale - La Societa' tutelera' i propri diritti a termine di legge.



0+000 0+115 0+000 0+040

CERRO AL LAMBRO —> CERRO AL LAMBRO —>
MILANO —> MILANO —>

← IMPIANTO HPRS N. 254 km 0+080 →



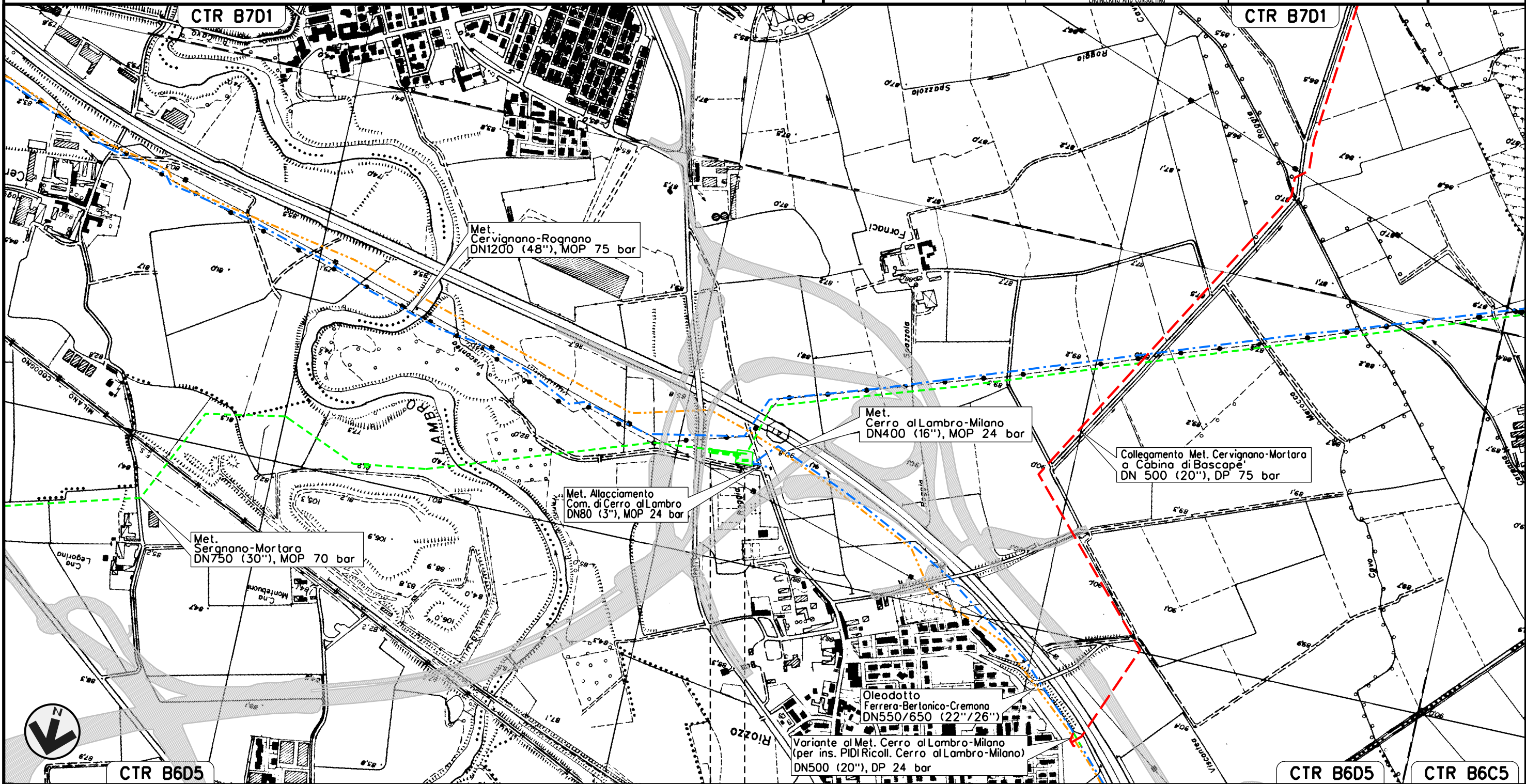
Collegamento tra Cabina di Riduzione n. 254
e P.I.D.I. n. 5 su Met. SERGNANO-MORTARA DN 400 (16"), MOP 24 bar

Rimozione Condotte Esistenti
IMPATTO TRANSITORIO

00	02-03-12	EMISSIONE	AGUZZI	CECCONI	FRASSINELLI
INDICE	DATA	REVISIONI	ELABORATO	VERIFICATO	APPROVATO
			Dis. J01811-ENV-DW-400-0020		
			Comm. NR/11030		



Foglio
11
di 32
Scala
1:10000



Il presente disegno e' di proprieta' aziendale - La Societa' tutelera' i propri diritti a termine di legge.



0+000 0+080

CERRO AL LAMBRO —>
MILANO —>



◀ IMPIANTO HPRS N. 254 km 0+080 ▶

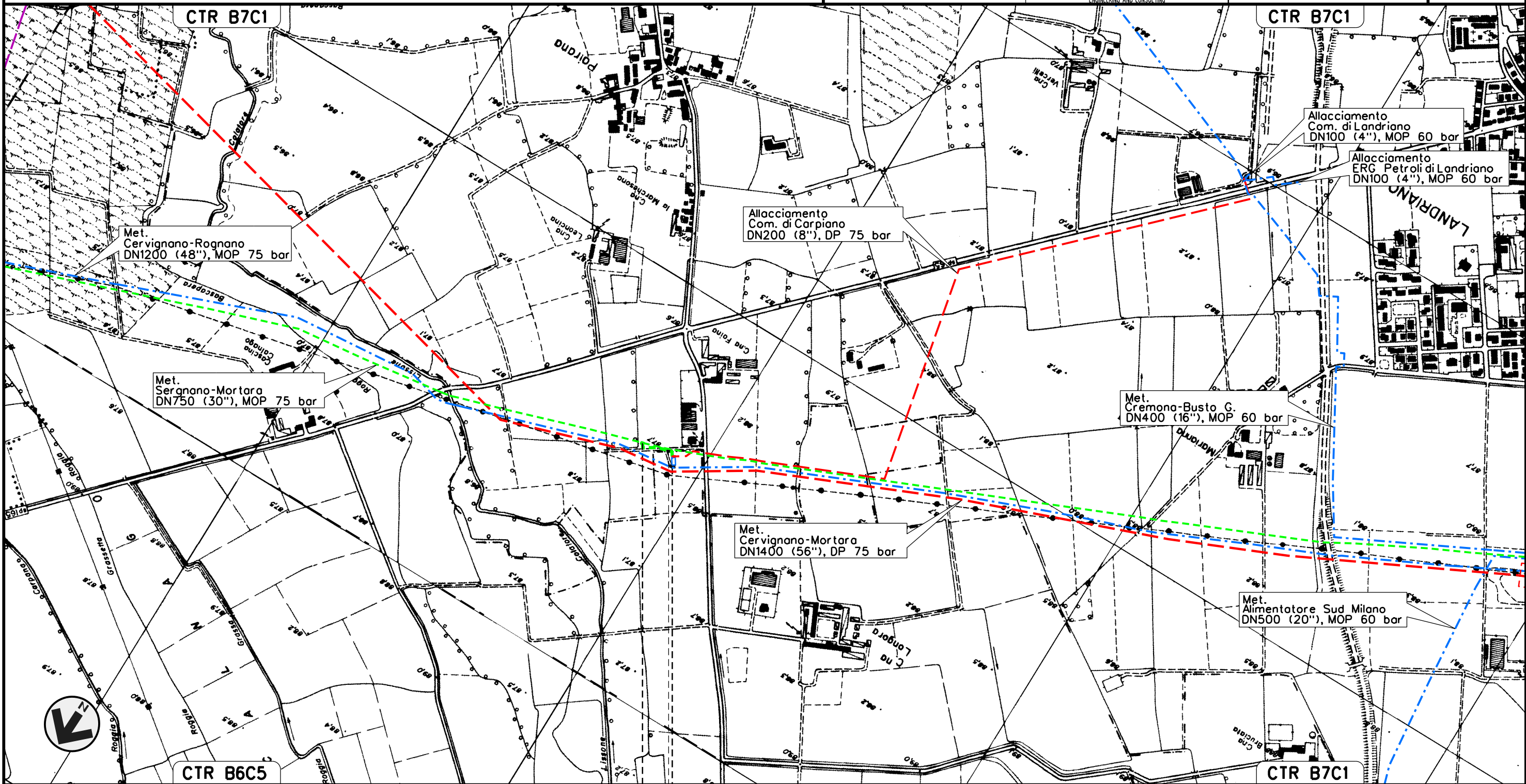


Allacciamento Comune di Carpiano

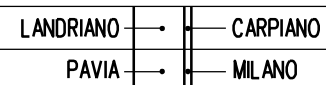
DN 80 (3"), MOP 70 bar

Rimozione Condotte Esistenti
IMPATTO TRANSITORIO

00	02-03-12	EMISSIONE	AGUZZI	CECCONI	FRASSINELLI
INDICE	DATA	REVISIONI	ELABORATO	VERIFICATO	APPROVATO
					
			Dis. J01811-ENV-DW-400-0020		Foglio 12 di 32
			Comm. NR/11030		Scala 1:10000



0+000 0+100



P.I.D.A. N.1 km 0-000



Il presente disegno e' di proprieta' aziendale - La Societa' tutelera' i propri diritti a termine di legge.

Stacco Predisposto Siziano

DN 80 (3"), MOP 70 bar

Rimozione Condotte Esistenti
IMPATTO TRANSITORIO

00 02-03-12 EMISSIONE

INDICE DATA R E V I S I O N I

AGUZZI CECCONI FRASSINELLI

ELABORATO VERIFICATO APPROVATO

Dis. J01811-ENV-DW-400-0020

Comm. NR/11030

Foglio

13

di 32

Scala
1:10000



CTR B7C1

CTR B7C1

Met.
Cervignano-Rognano
DN1200 (48"), MOP 75 bar

Met.
Cervignano-Mortara
DN1400 (56"), DP 75 bar

Met.
Sergnano-Mortara
DN750 (30"), MOP 75 bar

CTR B7C1


CTR B7C1

0+000 0+001

VIDIGULFO

PAVIA

P.I.D.S. N. 1 km 0+000



Il presente disegno e' di proprieta' aziendale - La Societa' tutelera' i propri diritti a termine di legge.

Allacciamento Comune di Lacchiarella 1a presa
DN 80 (3"), MOP 70 bar

Rimozione Condotte Esistenti
IMPATTO TRANSITORIO

00 02-03-12 EMISSIONE

INDICE DATA REVISIONI

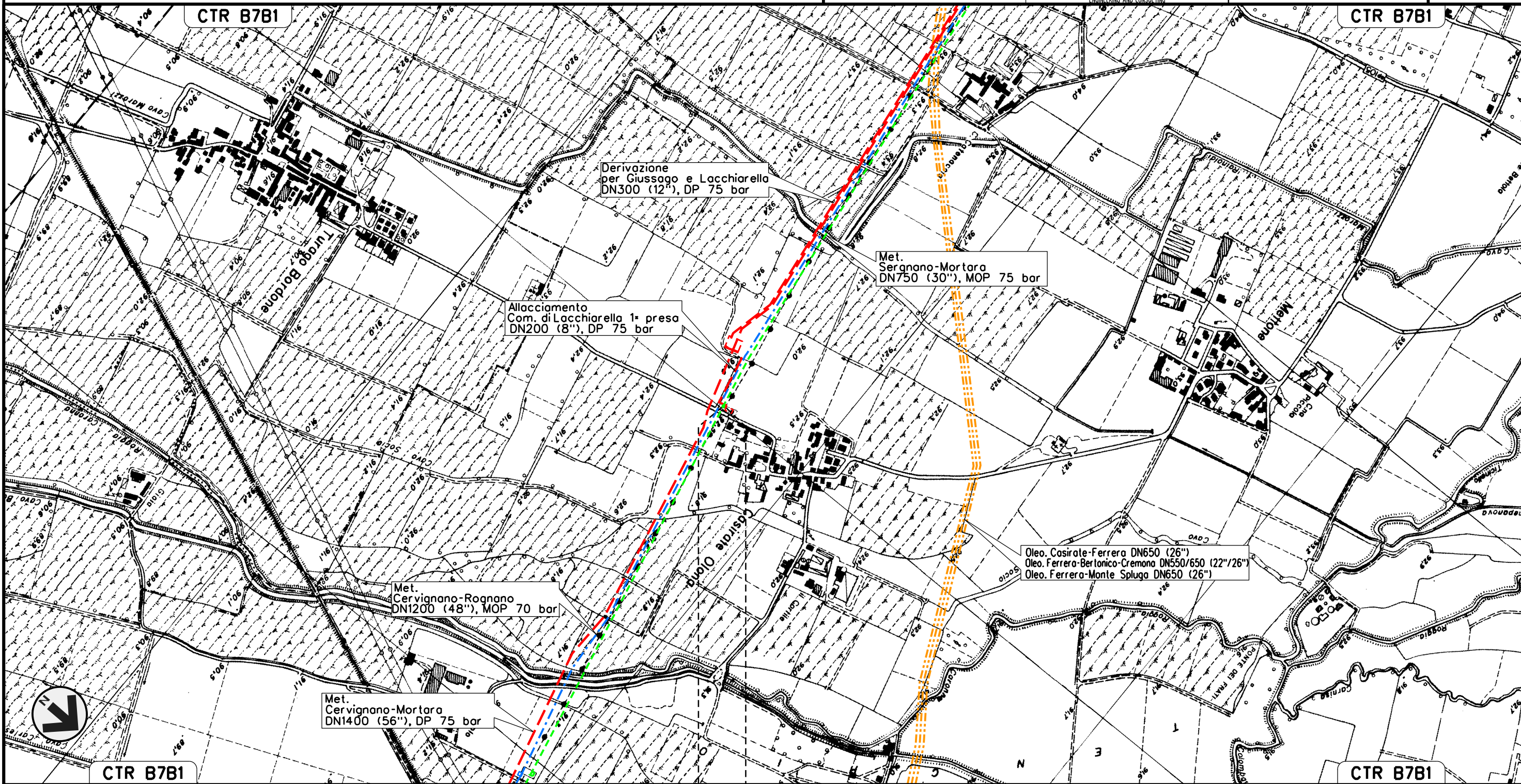
AGUZZI CECCONI FRASSINELLI
ELABORATO VERIFICATO APPROVATO

Foglio
14
di 32
Scala
1:10000



Dis. J01811-ENV-DW-400-0020


Comm. NR/11030



0+000 0+010

- LACCHIARELLA
- MILANO

P.I.D.A. N.1 km 0+000



Il presente disegno e' di proprieta' aziendale - La Societa' tutelera' i propri diritti a termine di legge.

Allacciamento Industrie Chimiche Leri

DN 150 (6"), MOP 70 bar

Rimozione Condotte Esistenti IMPATTO TRANSITORIO

00 02-03-12 EMISSIONE
INDICE DATA REVISIONI

AGUZZI CECCONI FRASSINELLI
ELABORATO VERIFICATO APPROVATO

Foglio

15

di 32

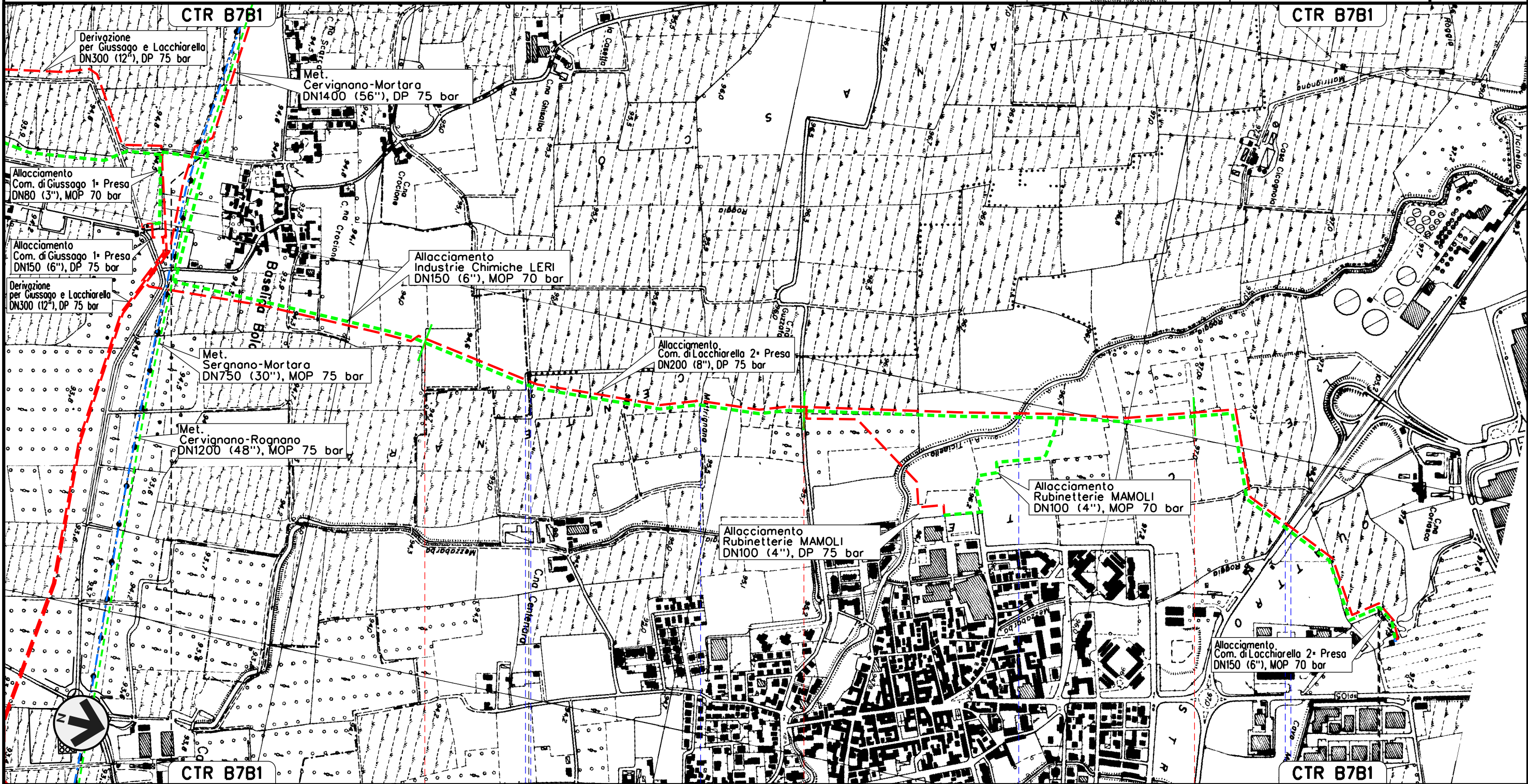
Scala
1:10000



Dis. J01811-ENV-DW-400-0020

Comm. NR/11030

Il presente disegno e' di proprieta' aziendale - La Societa' tutelera' i propri diritti a termine di legge.



0+000 1 2 3 3+835

GIUSSAGO
PAVIA

LACCHIARELLA
MILANO

P.I.D.A. N.1 km 0+000

P.I.D.A. N.2 km 3+830

Roggia Roggia Roggia Mitrignana Roggia Ticinello Roggia Mezzabarba S.P. n. 40



Allacciamento Comune di Lacchiarella 2a presa
DN 150 (6"), MOP 70 bar

Rimozione Condotte Esistenti
IMPATTO TRANSITORIO

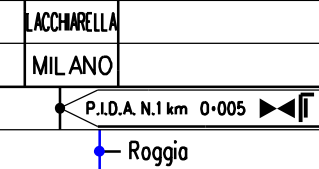
00	02-03-12	EMISSIONE	AGUZZI	CECCONI	FRASSINELLI	Foglio 16
INDICE	DATA	REVISIONI	ELABORATO	VERIFICATO	APPROVATO	di 32
			Dis. J01811-ENV-DW-400-0020			Scala 1:10000
			Comm. NR/11030			



Il presente disegno e' di proprieta' aziendale - La Societa' tutelera' i propri diritti a termine di legge.



0+000 0+100



Allacciamento Rubinetterie MAMOLI

DN 100 (4"), MOP 70 bar

Rimozione Condotte Esistenti
IMPATTO TRANSITORIO

00 02-03-12 EMISSIONE
INDICE DATA R E V I S I O N I

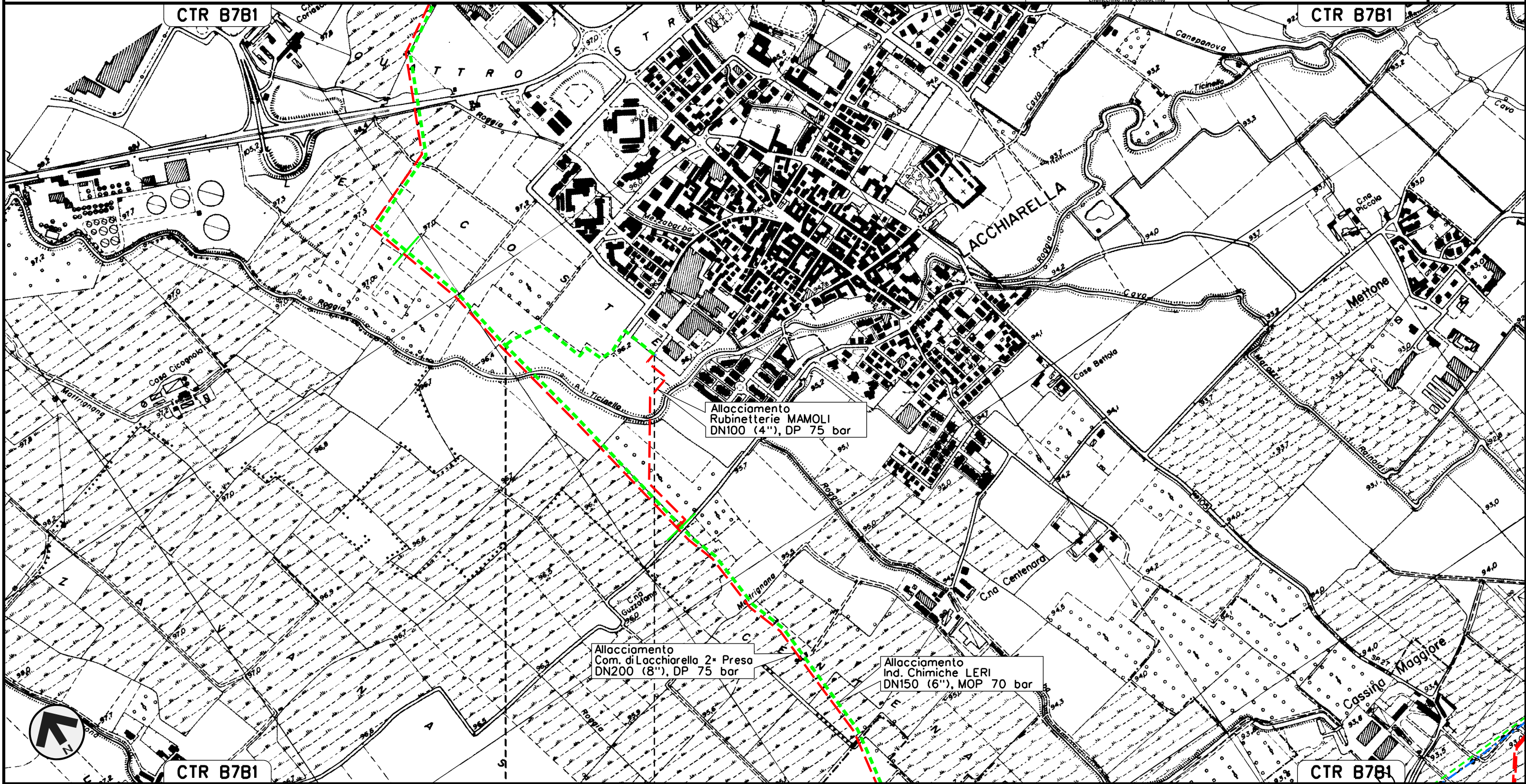
AGUZZI CECCONI FRASSINELLI
ELABORATO VERIFICATO APPROVATO

Foglio
17
di 32
Scala
1:10000



Dis. J01811-ENV-DW-400-0020
Comm. NR/11030

Il presente disegno e' di proprieta' aziendale - La Societa' tutelera' i propri diritti a termine di legge.



0+000 0+505

LACCHIARELLA
MILANO



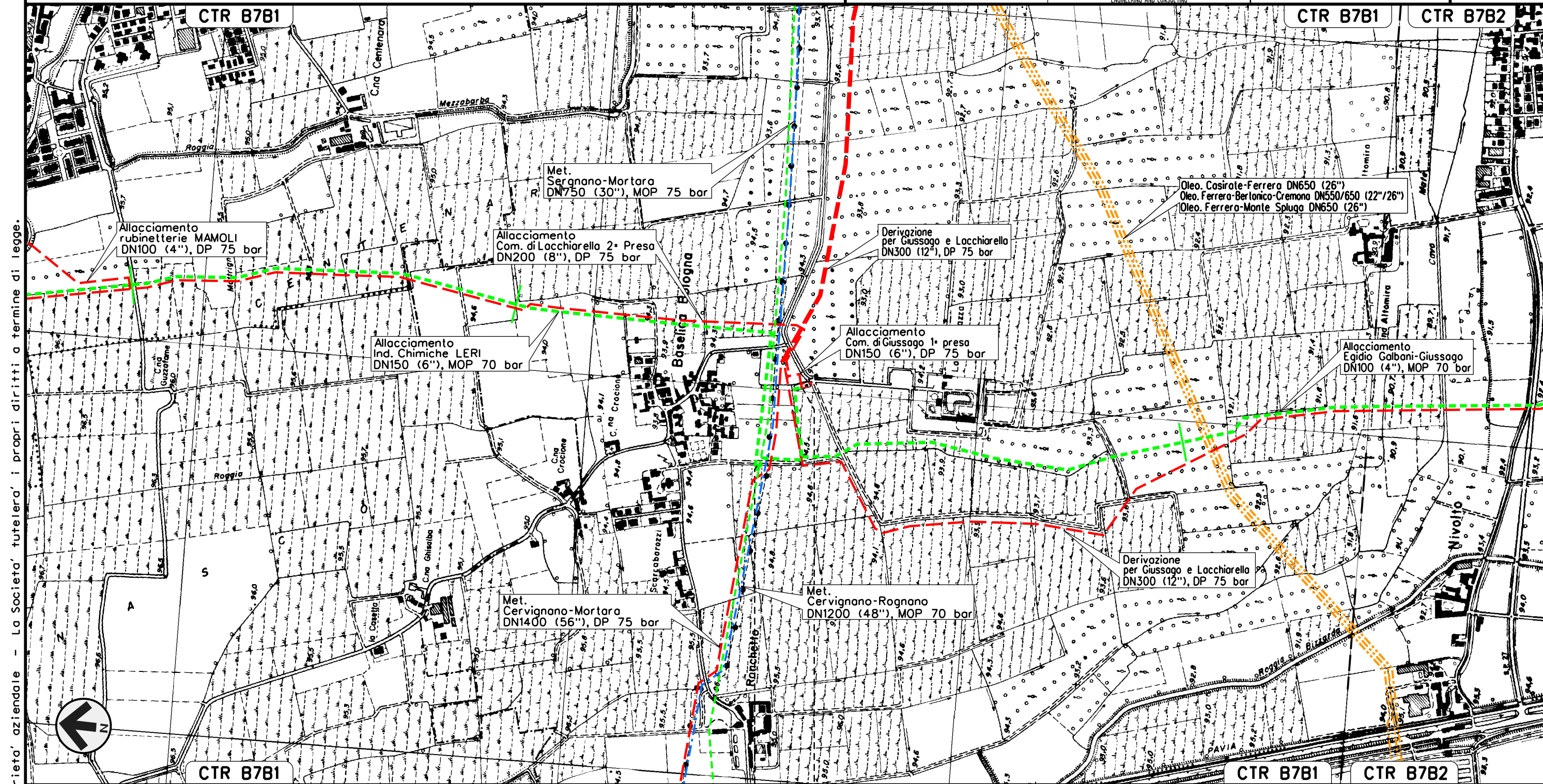
Allacciamento Comune di Giussago 1a Presa

DN 80 (3"), MOP 70 bar

Rimozione Condotte Esistenti
IMPATTO TRANSITORIO

00	02-03-12	EMISSIONE	AGUZZI	CECCONI	FRASSINELLI
INDICE	DATA	REVISIONI	ELABORATO	VERIFICATO	APPROVATO
			Dis. J01811-ENV-DW-400-0020		
			Comm. NR/11030		

Foglio
18
di 32
Scala
1:10000




0 + 000 0 + 335

GIUSSAGO
PAVIA





Il presente disegno e' di proprieta' aziendale - La Societa' tutelera' i propri diritti a termine di legge.

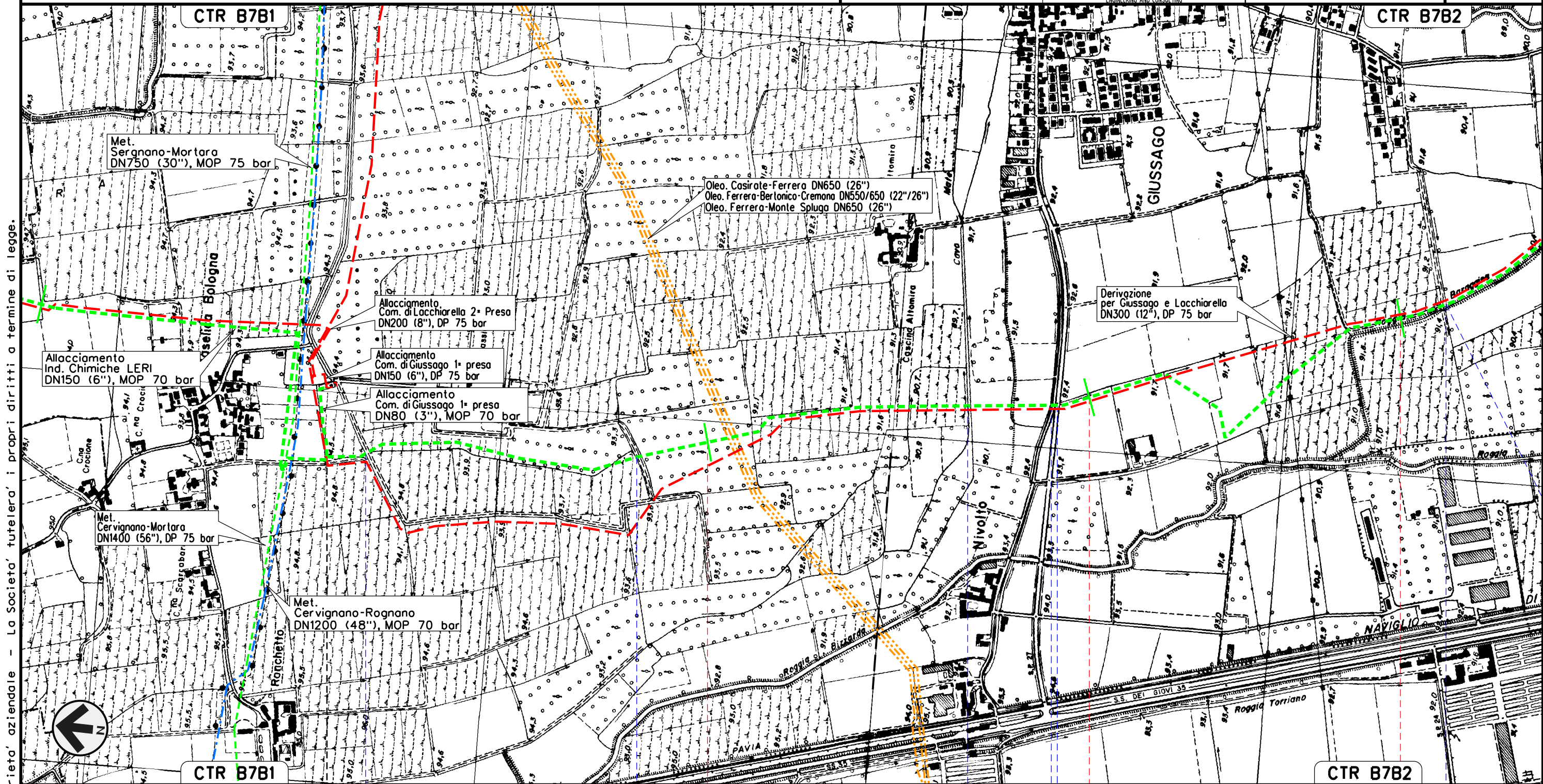


Allacciamento Egidio Galbani di Giussago

DN 100 (4"), MOP 70 bar

Rimozione Condotte Esistenti
IMPATTO TRANSITORIO

00	02-03-12	EMISSIONE	AGUZZI	CECCONI	FRASSINELLI
INDICE	DATA	REVISIONI	ELABORATO	VERIFICATO	APPROVATO
					
			Dis. J01811-ENV-DW-400-0020		Foglio 19 di 32
			Comm. NR/11030		Scala 1:10000



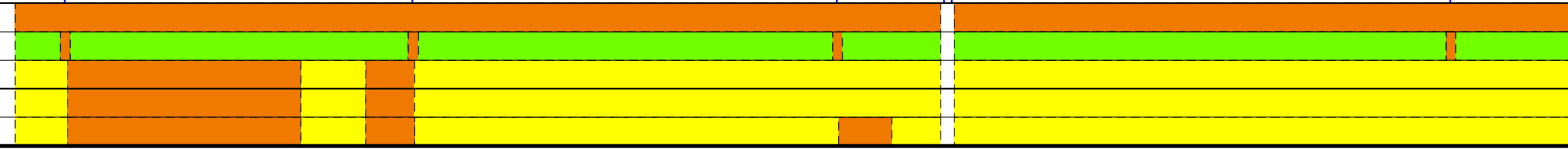
Il presente disegno e' di proprieta' aziendale - La Societa' tutelera' i propri diritti a termine di legge.



CTR B7B1 0+000 1 2 3 CTR B7B2



Roggia Roggia Cavo Mata Roggia S.P. n. 27 Roggia



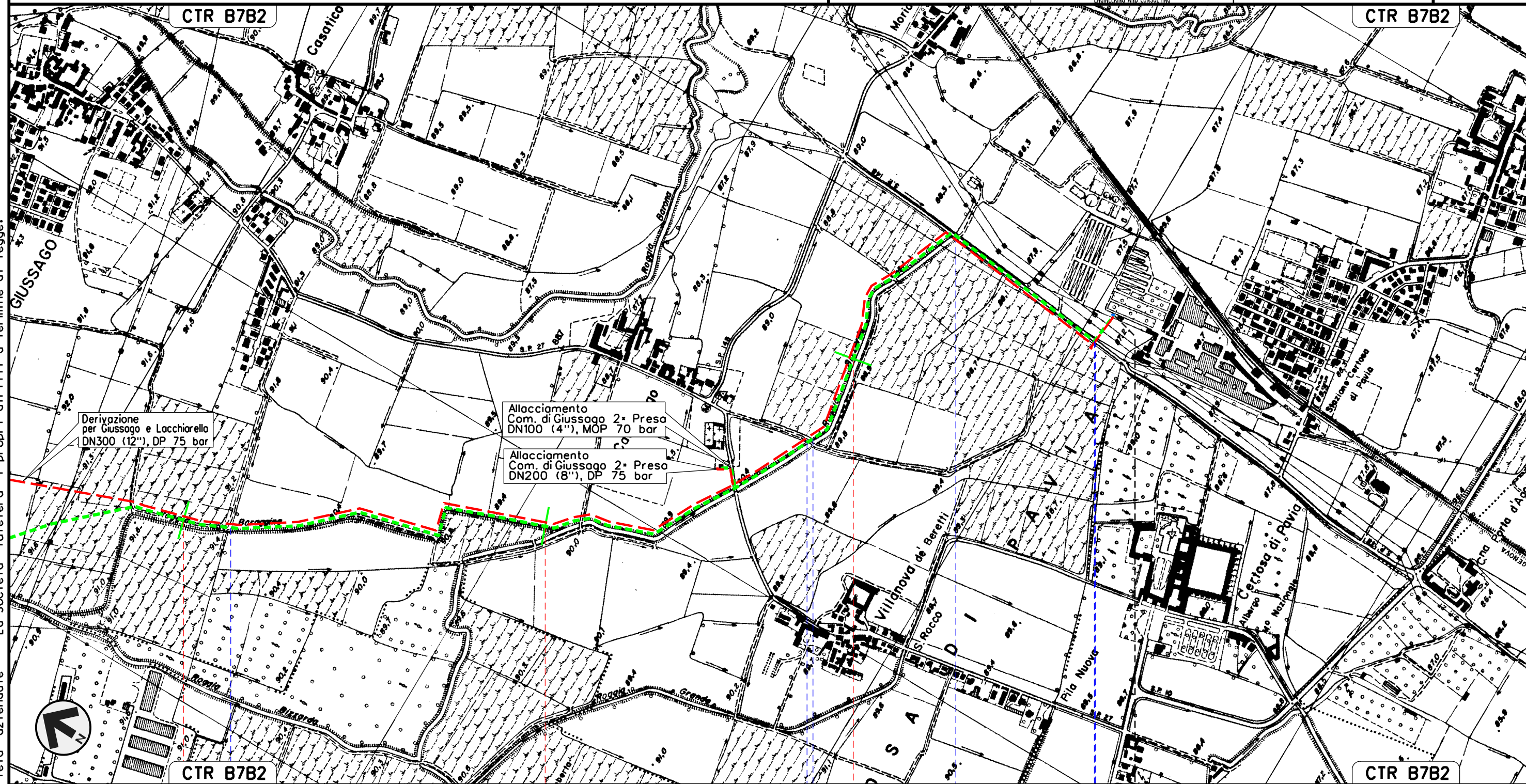
Allacciamento Egidio Galbani di Giussago

DN 100 (4"), MOP 70 bar

Rimozione Condotte Esistenti
IMPATTO TRANSITORIO

00	02-03-12	EMISSIONE	AGUZZI	CECCONI	FRASSINELLI
INDICE	DATA	REVISIONI	ELABORATO	VERIFICATO	APPROVATO
			Dis. J01811-ENV-DW-400-0020		
			Comm. NR/11030		

Foglio
20
di 32
Scala
1:10000



Il presente disegno e' di proprieta' aziendale - La Societa' tutelera' i propri diritti a termine di legge.



CTR B7B2 3 4 5 5+980 CTR B7B2

GIUSSAGO
PAVIA

P.I.D.A. N.2 km 5-980

Roggio Roggio Roggio Roggio S.P. n.48

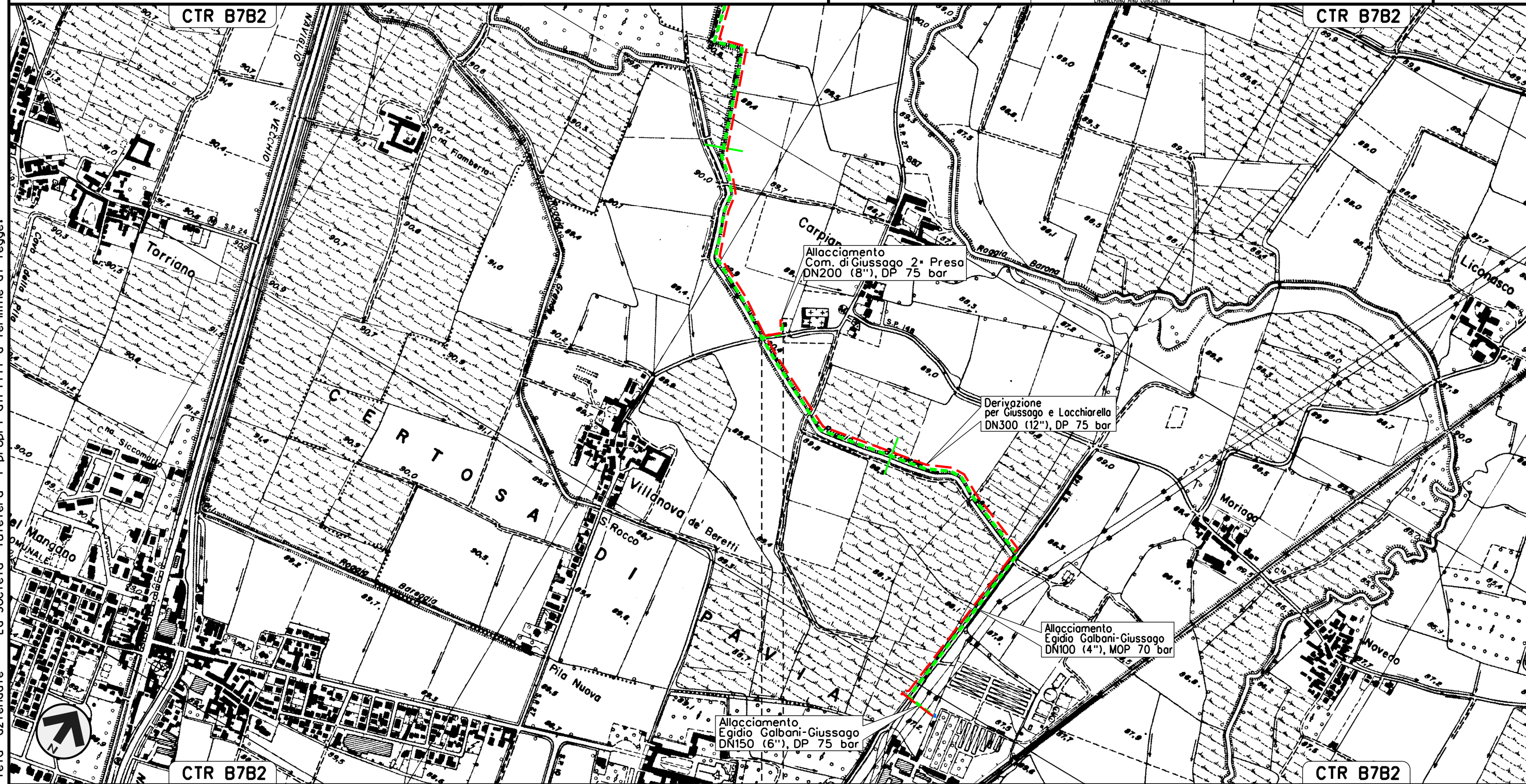


Allacciamento Comune di Giussago 2a presa
DN 100 (4"), MOP 70 bar

Rimozione Condotte Esistenti
IMPATTO TRANSITORIO

00	02-03-12	EMISSIONE	AGUZZI	CECCONI	FRASSINELLI
INDICE	DATA	REVISIONI	ELABORATO	VERIFICATO	APPROVATO
			Dis. J01811-ENV-DW-400-0020		
			Comm. NR/11030		

Foglio
21
di 32
Scala
1:10000



Allacciamento
Com. di Giussago 2a Presa
DN200 (8"), DP 75 bar

Derivazione
per Giussago e Lacchiarella
DN300 (12"), DP 75 bar

Allacciamento
Egidio Galbani-Giussago
DN100 (4"), MOP 70 bar

Allacciamento
Egidio Galbani-Giussago
DN150 (6"), DP 75 bar

0+000 0+109

- GIUSSAGO
- PAVIA

P.I.D.A. N.1 km 0-000

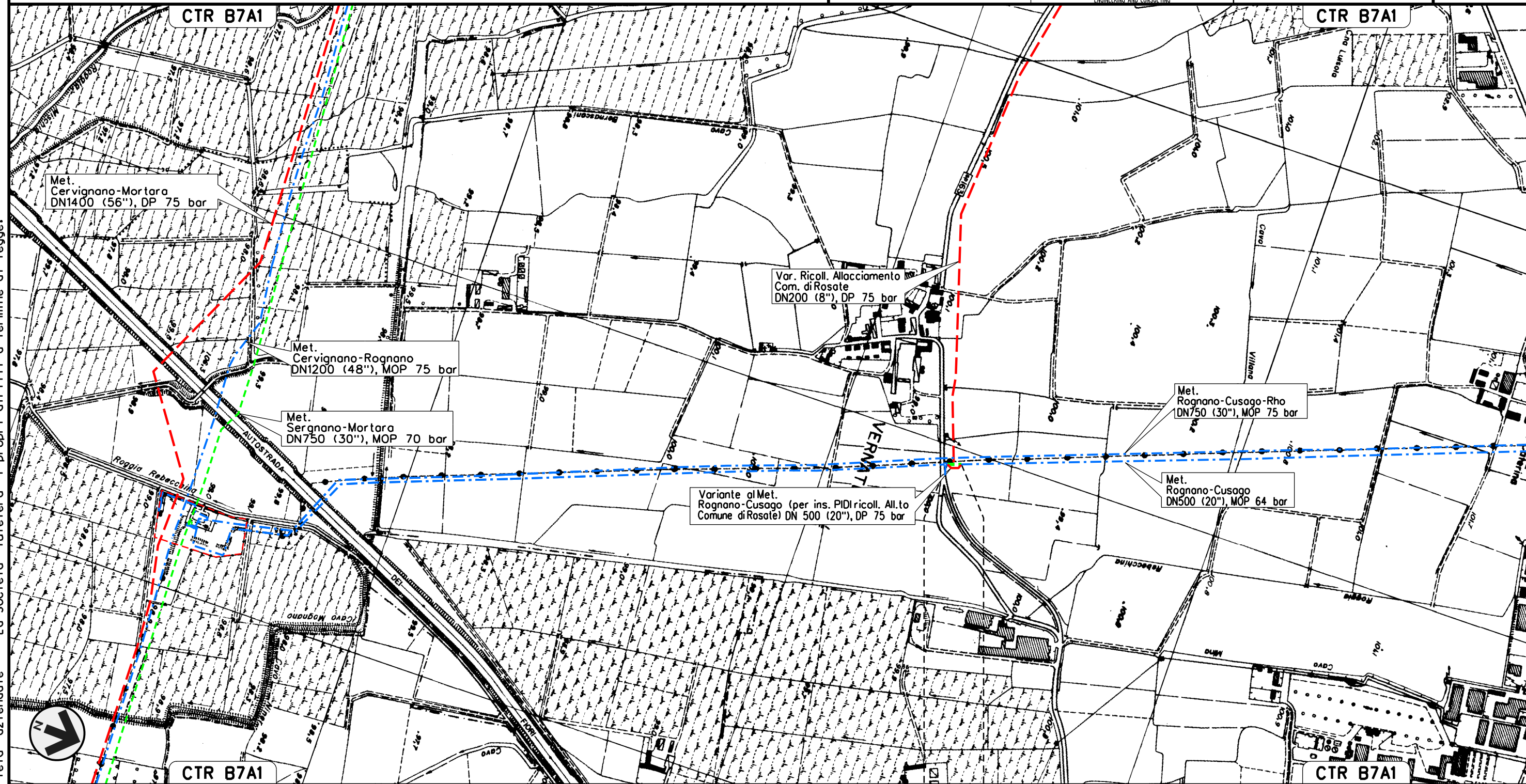
Il presente disegno e' di proprieta' aziendale - La Societa' tutelera' i propri diritti a termine di legge.

Tratto met. Rognano-Cusago da smantellare
per inserimento nuovo impianto DN 500 (20"), MOP 64 bar

Rimozione Condotte Esistenti
IMPATTO TRANSITORIO


00	02-03-12	EMISSIONE	AGUZZI	CECONI	FRASSINELLI
INDICE	DATA	REVISIONI	ELABORATO	VERIFICATO	APPROVATO
			Dis. J01811-ENV-DW-400-0020		
			Comm. NR/11030		

Foglio
22
di 32
Scala
1:10000



0+000 0+035

VERNATE
MILANO



Il presente disegno e' di proprieta' aziendale - La Societa' tutelera' i propri diritti a termine di legge.

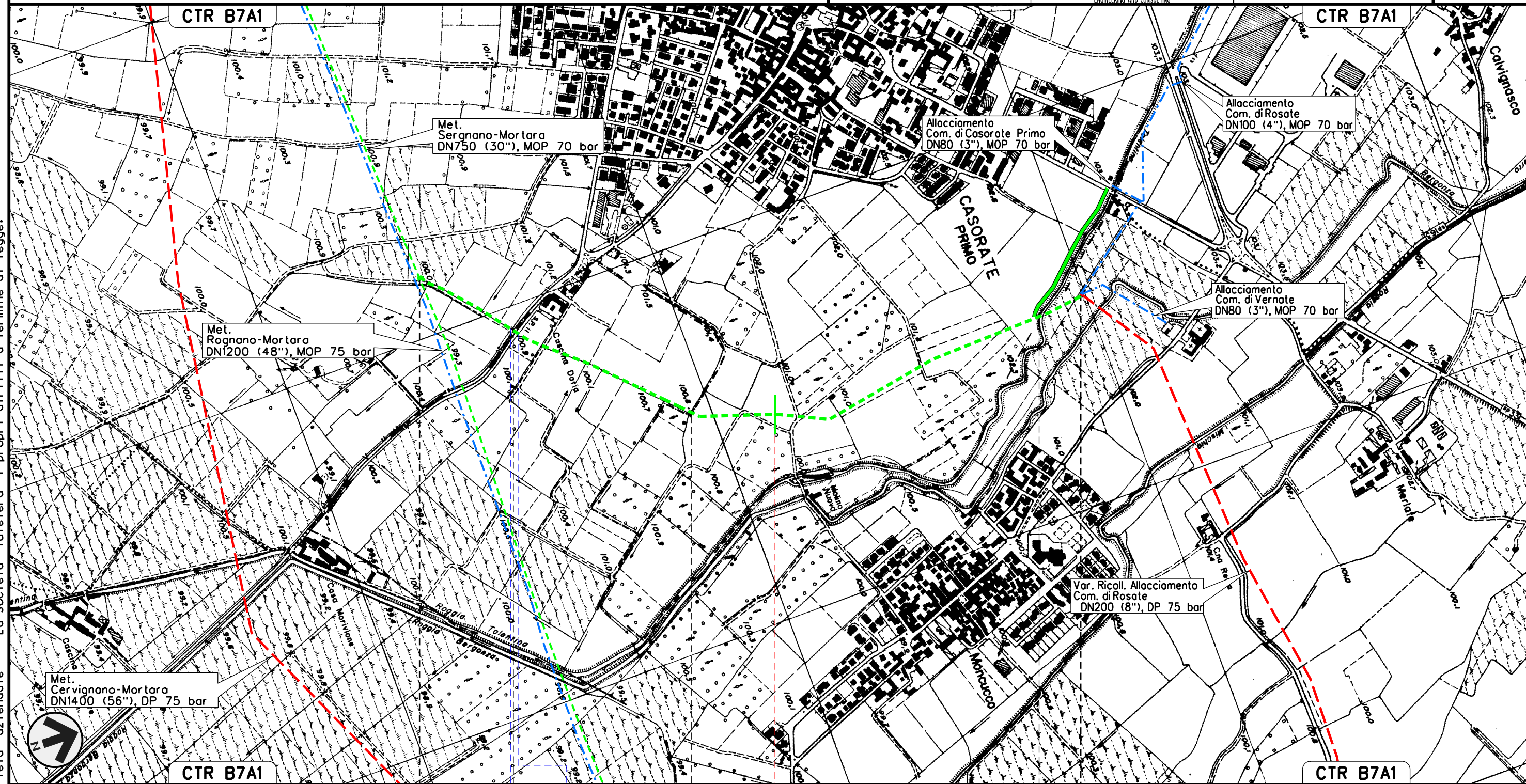
Allacciamento Comune di Rosate

DN 100 (4"), MOP 70 bar

Rimozione Condotte Esistenti
IMPATTO TRANSITORIO

00	02-03-12	EMISSIONE	AGUZZI	CECCONI	FRASSINELLI
INDICE	DATA	REVISIONI	ELABORATO	VERIFICATO	APPROVATO
			Dis. J01811-ENV-DW-400-0020		
			Comm. NR/11030		

Foglio
23
di 32
Scala
1:10000



Il presente disegno e' di proprieta' aziendale - La Societa' tutelera' i propri diritti a termine di legge.





0+000	1	1+865
CASORATE PRIMO PAVIA	VERNATE MILANO	CASORATE PRIMO PAVIA
		VERNATE MILANO
Colo Casorate	S.P. n.11	Roggia Cino
		Roggia Tolentina

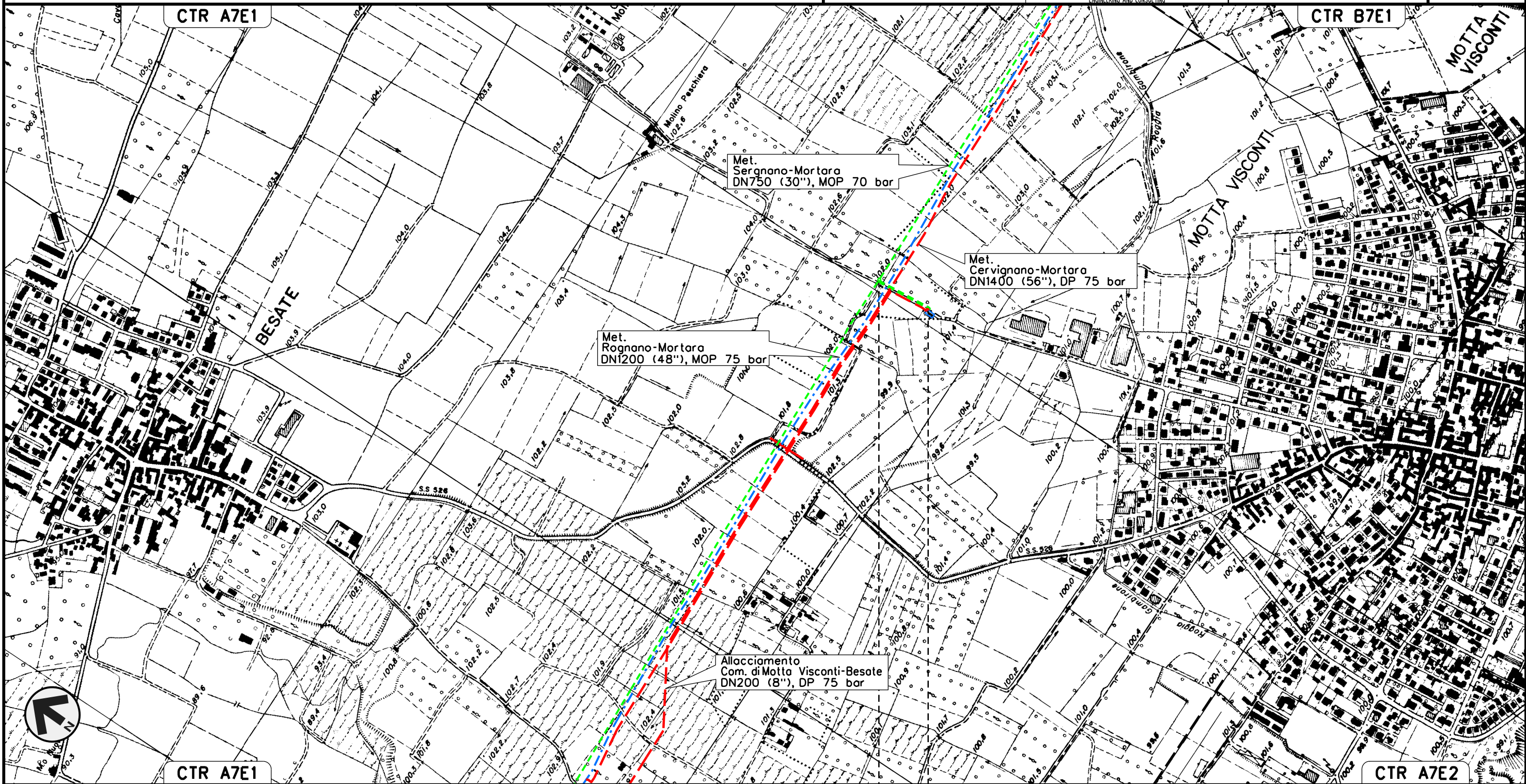


Allacciamento Comune di Besate

DN 80 (3"), MOP 70 bar

Rimozione Condotte Esistenti
IMPATTO TRANSITORIO


00	02-03-12	EMISSIONE	AGUZZI	CECCONI	FRASSINELLI
INDICE	DATA	REVISIONI	ELABORATO	VERIFICATO	APPROVATO
					
			Dis. J01811-ENV-DW-400-0020		Foglio 24 di 32
			Comm. NR/11030		Scala 1:10000



0+000 0+150

BESATE
MILANO

P.J.D.A. N.1 km 0+000



Il presente disegno e' di proprieta' aziendale - La Societa' tutelera' i propri diritti a termine di legge.

Allacciamento Monviso S.p.A.

DN 100 (4"), MOP 70 bar

Rimozione Condotte Esistenti
IMPATTO TRANSITORIO

00 02-03-12 EMISSIONE

INDICE DATA REVISIONI

AGUZZI CECONI FRASSINELLI

ELABORATO VERIFICATO APPROVATO

Dis. J01811-ENV-DW-400-0020

Comm. NR/11030

Foglio

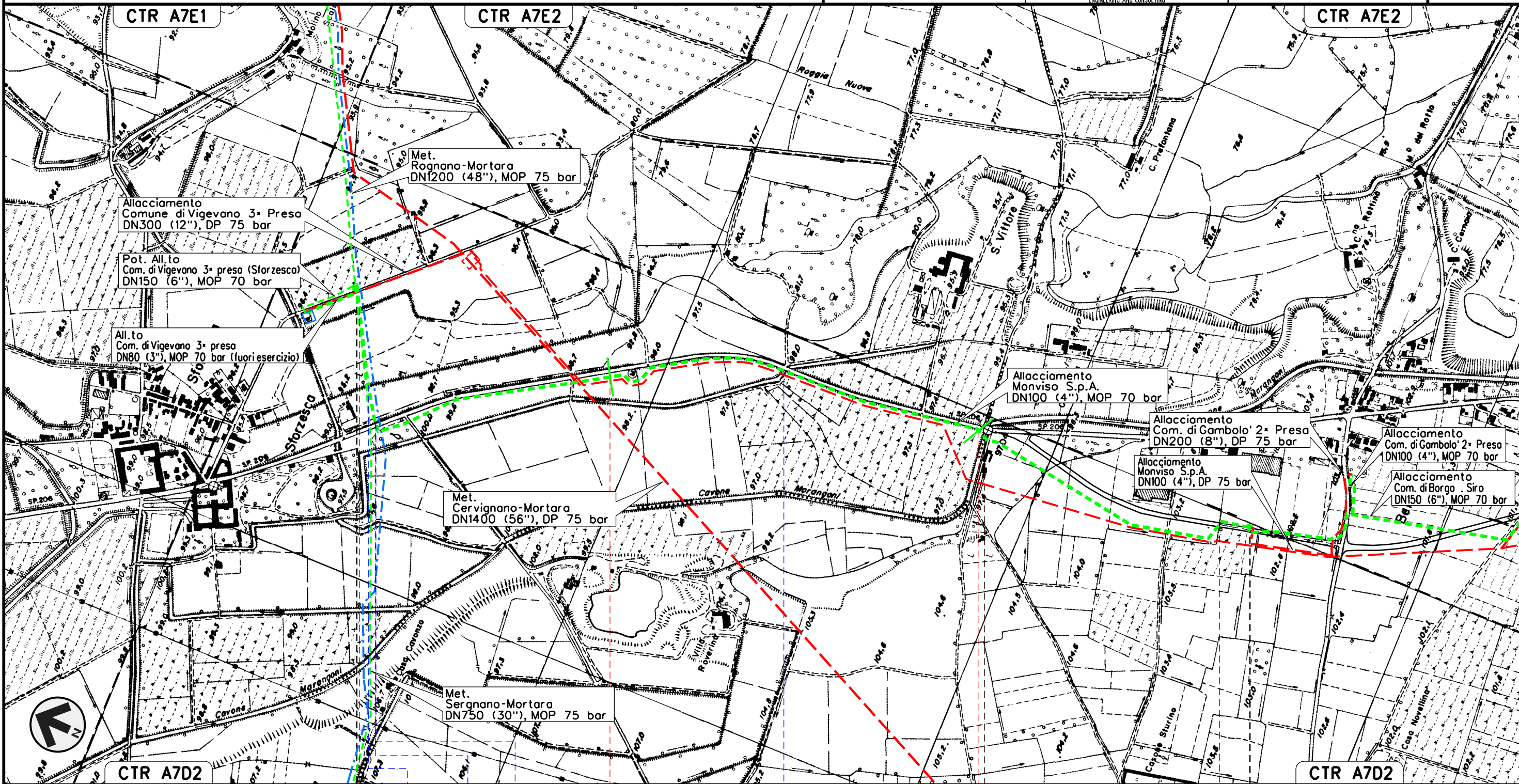
25

di 32

Scala
1:10000



Il presente disegno e' di proprieta' aziendale - La Societa' tutelera' i propri diritti a termine di legge.



0+000 1 2 2+788

VIGEVANO

GAMBOLO'

PAVIA

P.I.D.A.N.1 km 0-000

P.I.D.A.N.2 km 2-788

Roggia Roggia Grugnino Roggia -S.P. n.206

Roggia

Covone Marangoni

-S.P. n.206



Allacciamento Comune di Borgo S. Siro

DN 150 (6"), MOP 70 bar

Rimozione Condotte Esistenti
IMPATTO TRANSITORIO

00 02-03-12 EMISSIONE
INDICE DATA REVISIONI

AGUZZI CECCONI FRASSINELLI
ELABORATO VERIFICATO APPROVATO

Foglio

26

di 32

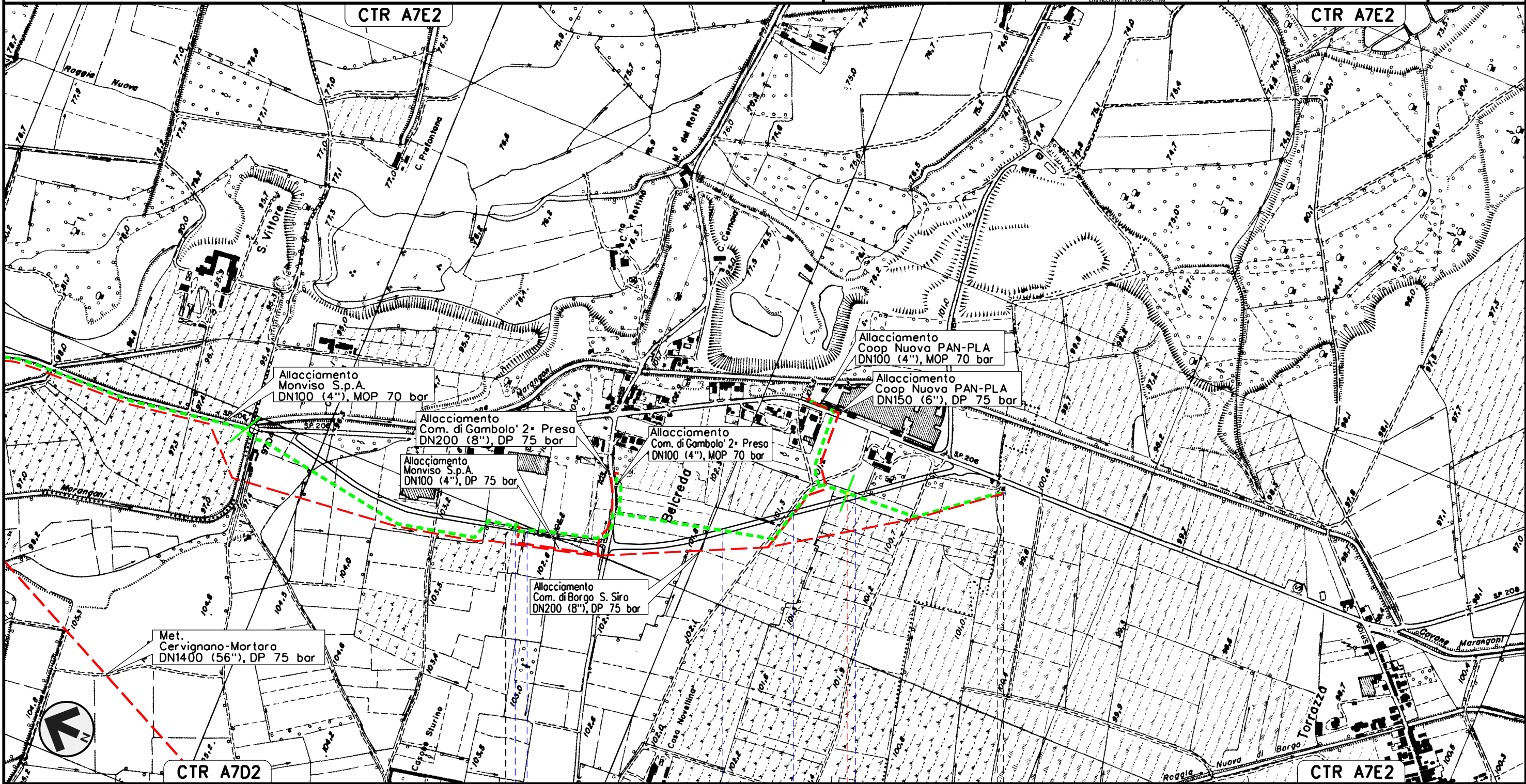
Scala
1:10000



Dis. J01811-ENV-DW-400-0020

Comm. NR/11030

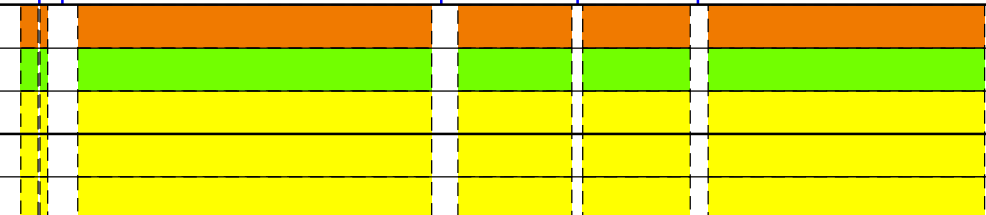
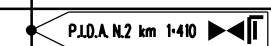
Il presente disegno e' di proprieta' aziendale - La Societa' tutelera' i propri diritti a termine di legge.



0+000 1 1+410

GAMBOLO' PAVIA BORGO SAN SIRO

S.P. n.206 S.P. n.206 S.P. n.206 S.P. n.206 S.P. n.206

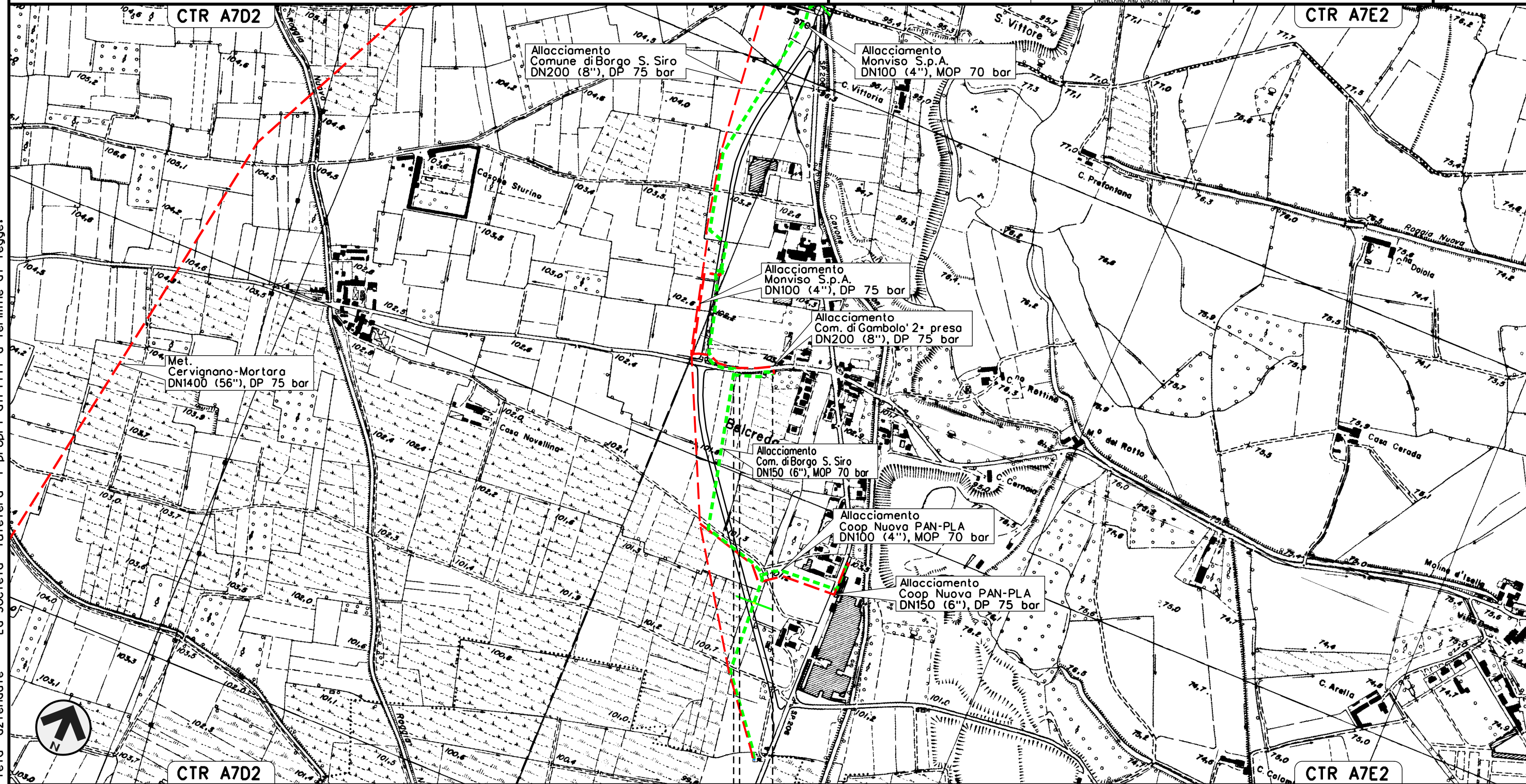


Allacciamento Comune di Gambolo' 2a Presa
DN 100 (4"), MOP 70 bar

Rimozione Condotte Esistenti
IMPATTO TRANSITORIO

00	02-03-12	EMISSIONE	AGUZZI	CECCONI	FRASSINELLI
INDICE	DATA	REVISIONI	ELABORATO	VERIFICATO	APPROVATO
			Dis. J01811-ENV-DW-400-0020		
			Comm. NR/11030		

Foglio
27
di 32
Scala
1:10000



0+000 0+117

- GAMBULO'
- PAVIA





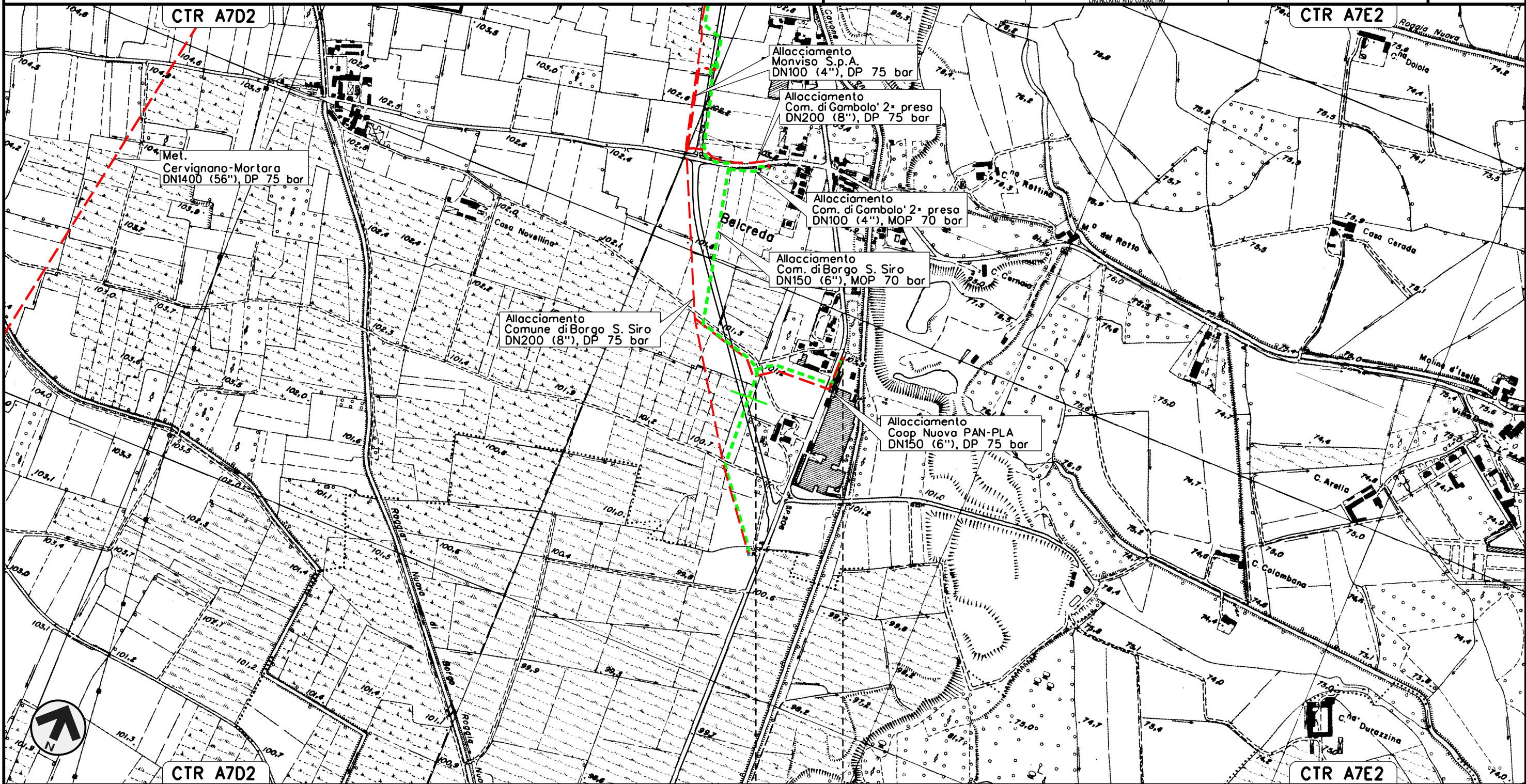
Il presente disegno e' di proprieta' aziendale - La Societa' tutelera' i propri diritti a termine di legge.

Allacciamento Coop Nuova PAN-PLA

DN 100 (4"), MOP 70 bar

Rimozione Condotte Esistenti
IMPATTO TRANSITORIO

00	02-03-12	EMISSIONE	AGUZZI	CECCONI	FRASSINELLI
INDICE	DATA	REVISIONI	ELABORATO	VERIFICATO	APPROVATO
					
			Dis. J01811-ENV-DW-400-0020		Foglio 28 di 32
			Comm. NR/11030		Scala 1:10000



Il presente disegno e' di proprieta' aziendale - La Societa' tutelera' i propri diritti a termine di legge.

0+000 0+280

GAMBOLO'
PAVIA

P.I.D.A.N.1 km 0+00



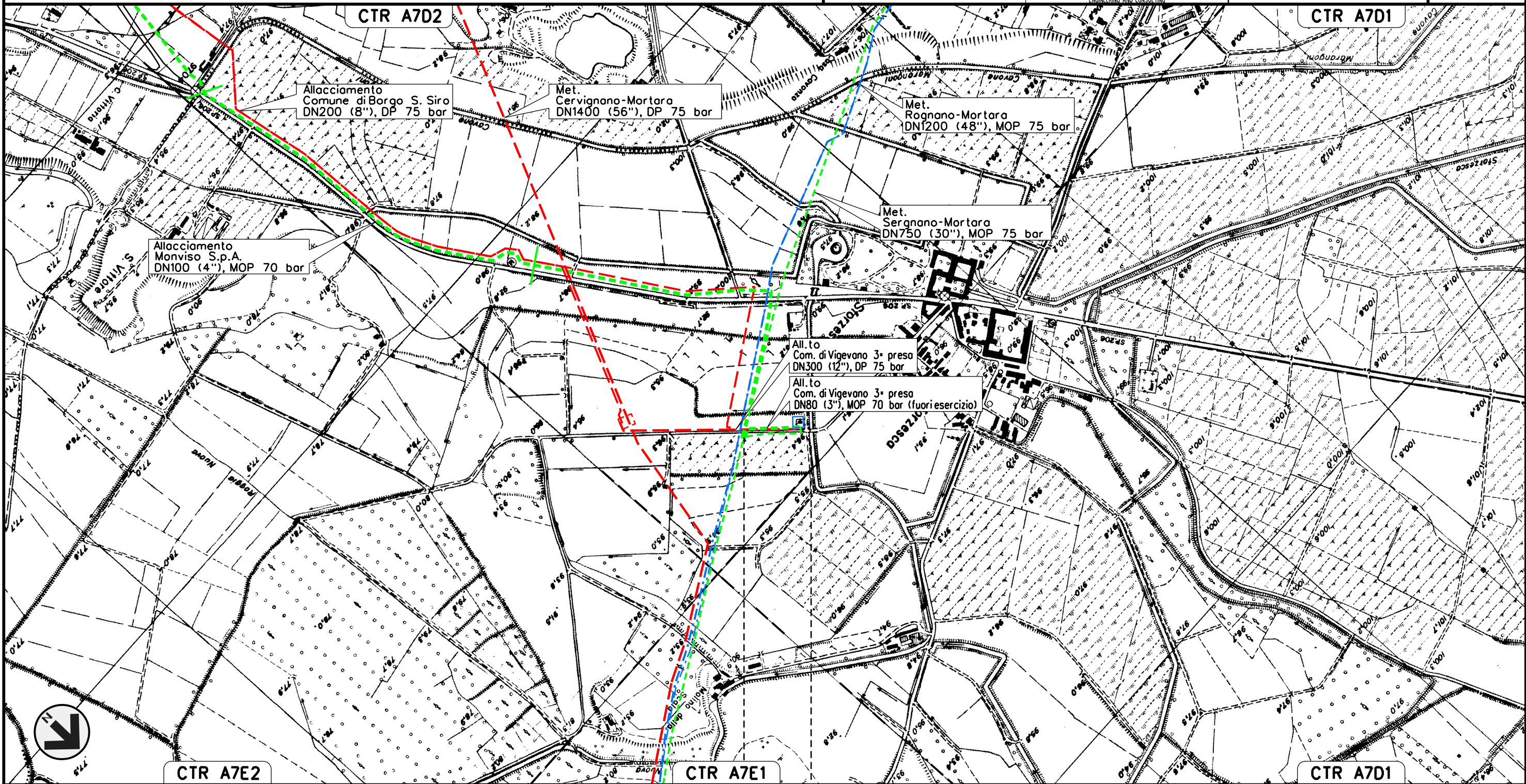
Potenziamento 3a Presa Vigevano (Sforzesca)

DN 150 (6"), MOP 70 bar

Rimozione Condotte Esistenti
IMPATTO TRANSITORIO

00	02-03-12	EMISSIONE	AGUZZI	CECCONI	FRASSINELLI
INDICE	DATA	REVISIONI	ELABORATO	VERIFICATO	APPROVATO
			Dis. J01811-ENV-DW-400-0020		
			Comm. NR/11030		

Foglio
29
di 32
Scala
1:10000




Il presente disegno e' di proprieta' aziendale - La Societa' tutelera' i propri diritti a termine di legge.



0+000 0+155

VIGEVANO
PAVIA

P.P.D.A. km 0+155

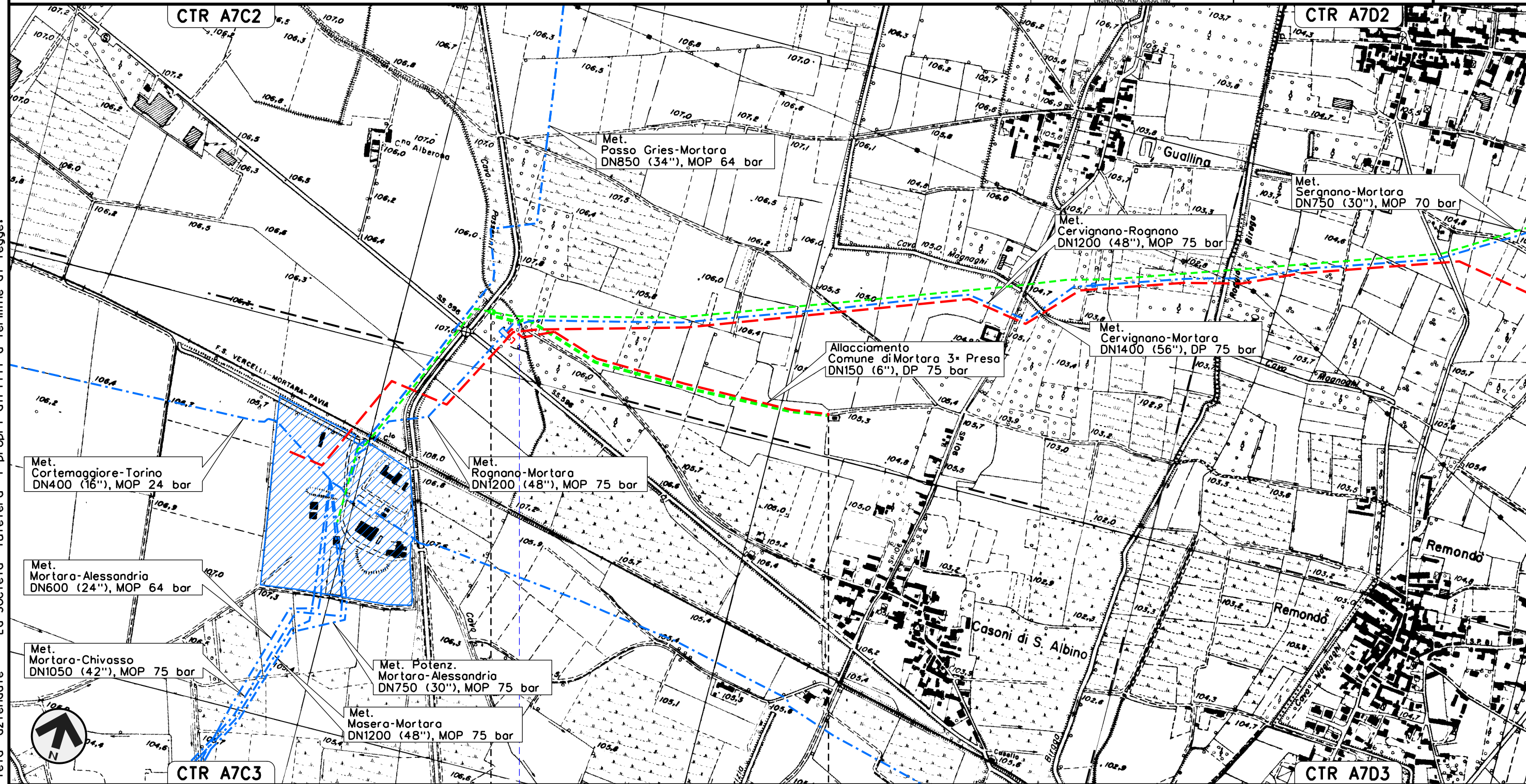


Allacciamento Comune di Mortara 3a Presa
DN 100 (4"), MOP 70 bar

Rimozione Condotte Esistenti
IMPATTO TRANSITORIO

00	02-03-12	EMISSIONE	AGUZZI	CECCONI	FRASSINELLI
INDICE	DATA	REVISIONI	ELABORATO	VERIFICATO	APPROVATO
			Dis. J01811-ENV-DW-400-0020		
			Comm. NR/11030		

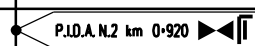
Foglio
31
di 32
Scala
1:10000



Il presente disegno e' di proprieta' aziendale - La Societa' tutelera' i propri diritti a termine di legge.

0+000 0+920

MORTARA
PAVIA



Cavo già Passerini
ora di Cascino Nuova



OPERE CONNESSE AL MET. SERGNANO-MORTARA
 TRATTO CERVIGNANO-MORTARA DN 750 (30"), MOP 70 bar

Rimozione Condotte Esistenti
 IMPATTO TRANSITORIO

00	02-03-12	EMISSIONE	AGUZZI	CECCONI	FRASSINELLI
INDICE	DATA	R E V I S I O N I	ELABORATO	VERIFICATO	APPROVATO
SNAM RETE GAS			Dis. J01811-ENV-DW-400-0020		
ENERECO ENGINEERING AND CONSULTING			Comm. NR/11030		

Foglio
32
 di 32
 Scala
1:10000

LEGENDA

SIMBOLOGIA CARTOGRAFICA

- | | | | |
|--|--|--|---|
| | Metanodotti da porre fuori esercizio e rimuovere | | Impianti di linea da porre fuori esercizio e rimuovere |
| | Metanodotti in progetto | | Impianti di linea in progetto |
| | Metanodotti in esercizio | | Impianti di linea su rete in esercizio |
| | Altre condotte di terzi | | Gallerie, Tunnel, Mini-Microtunnel, Raise Boring e T.O.C. |
| | Aree impianti stacco-terminale in progetto | | T.E.E.M. in progetto |
| | Aree impianti stacco-terminale esistenti | | |
| | Limite sovrapposizione fogli | | |

SIMBOLOGIA MECCANICA

- Punto di intercettazione di linea (P.I.L.)
- Punto di intercettazione di derivazione importante (P.I.D.I.)
- Punto di intercettazione di derivazione semplice con stacco da P.I.L. (P.I.D.S.)
- Punto di intercettazione e derivazione semplice con stacco da Linea (P.I.D.S.)
- Punto di intercettazione con discaggio di allacciamento (P.I.D.A.)
- Punto predisposto per il discaggio di allacciamento (P.P.D.A.)
- Punto di sezionamento elettrico terminale (P.S.E.T.)
- Stazione predisposta per lancio e ricevimento PIG
- Impianto di riduzione/egolazione della pressione

SIMBOLOGIA TEMATICA (in fincatura)

- Impatto ALTO
- Impatto MEDIO
- Impatto BASSO
- Impatto TRASCURABILE
- Impatto NULLO

Il presente disegno e' di proprieta' aziendale - La Societa' tutelera' i propri diritti a termine di legge.

Progressiva chilometrica	N.
Comuni	
Province	
Impianti	TIPO - N. - PROGR. km TIPO - N. - ESISTENTE
Attraversamenti	TIPOLOGIA ATTRAVERSATA (SS n. **, corso d'acqua, ferrovia, ecc.)
Suolo e sottosuolo	
Ambiente idrico	
Vegetazione ed uso del suolo	
Paesaggio	