

Il presente disegno e' di proprieta' aziendale - La Societa' tutelera' i propri diritti a termine di legge.



COROGRAFIA Scala 1:250.000

00	02-03-12	EMISSIONE	AGUZZI	CECCONI	FRASSINELLI
INDICE	DATA	REVISIONI	ELABORATO	VERIFICATO	APPROVATO
Metanodotto: OPERE CONNESSE AL MET. SERGNANO-MORTARA TRATTO CERVIGNANO-MORTARA DN 750 (30"), MOP 70 bar			Dis. J01811-ENV-DW-400-0021 Fg. 1 di 32 Comm. NR/11030		
			INDICE 00		
			Scala 1:10000		
Rimozione Condotte Esistenti IMPATTO AD OPERA ULTIMATA			Sostituisce il Sostituito dal		

Allacciamento Comune di Cervignano d'Adda

DN 80 (3"), MOP 70 bar

Rimozione Condotte Esistenti
IMPATTO AD OPERA ULTIMATA

00 02-03-12 EMISSIONE

INDICE DATA REVISIONI

AGUZZI CECCONI FRASSINELLI

ELABORATO VERIFICATO APPROVATO

Foglio

2

di 32

Scala
1:10000

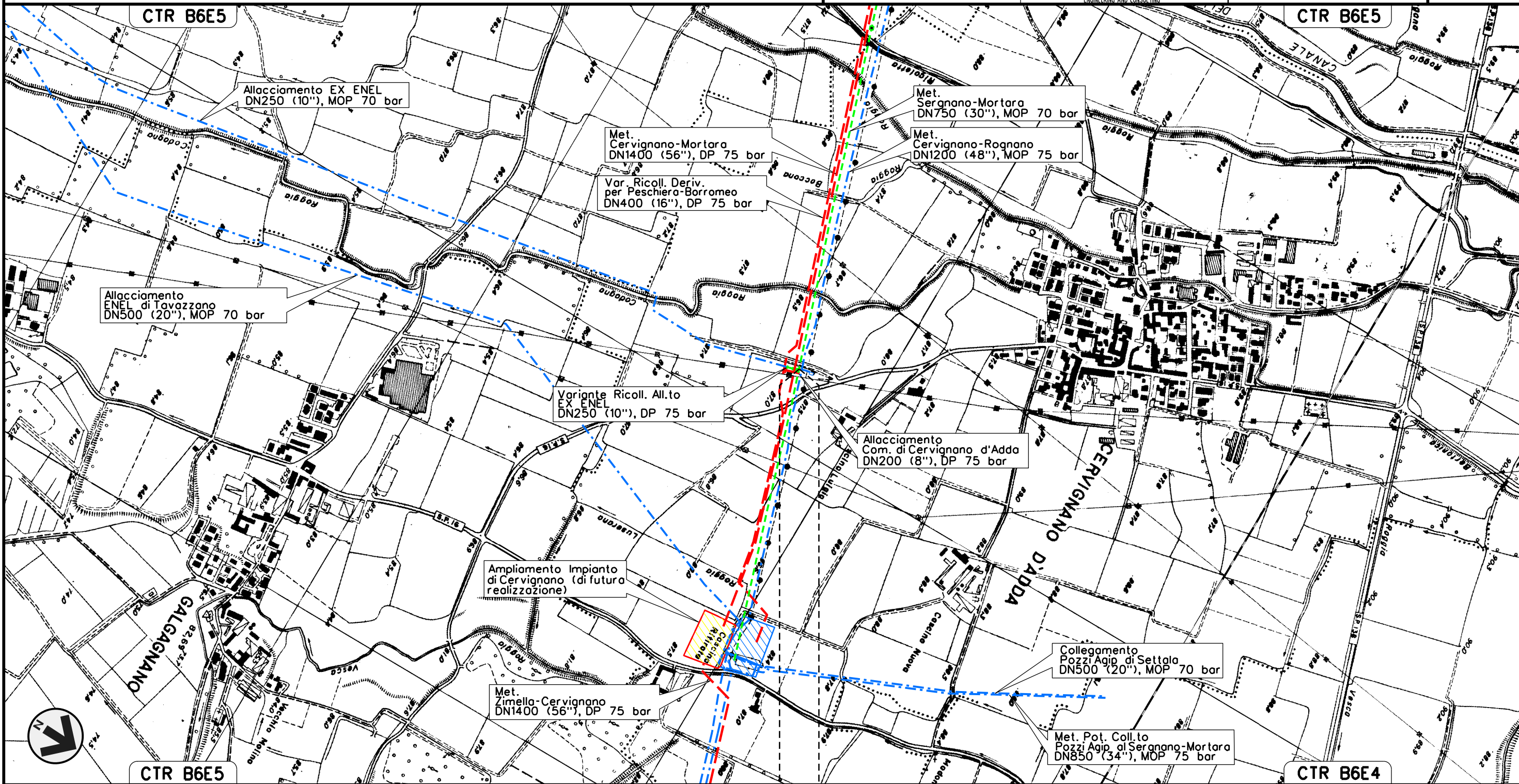


SNAM RETE GAS



Dis. J01811-ENV-DW-400-0021

Comm. NR/11030



0+000 0+001

CERVIGNANO D'ADDA

LODI

P.I.D.A. N.1 km 0+000

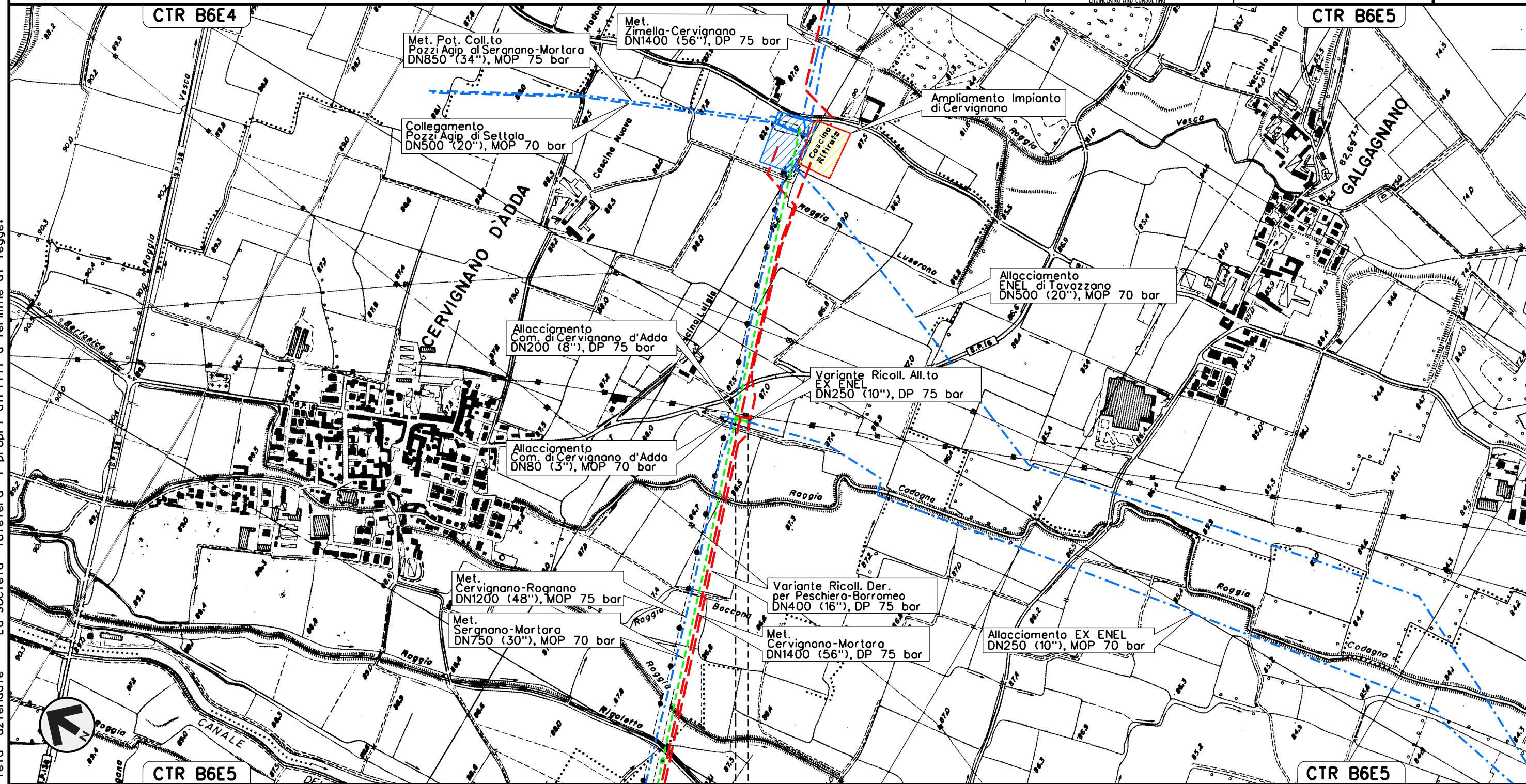
Il presente disegno e' di proprieta' aziendale - La Societa' tutelera' i propri diritti a termine di legge.

Allacciamento EX ENEL
DN 250 (10"), MOP 70 bar

Rimozione Condotte Esistenti
IMPATTO AD OPERA ULTIMATA

00	02-03-12	EMISSIONE	AGUZZI	CECCONI	FRASSINELLI
INDICE	DATA	REVISIONI	ELABORATO	VERIFICATO	APPROVATO
			Dis. J01811-ENV-DW-400-0021		
			Comm. NR/11030		

Foglio
3
di 32
Scala
1:10000



0+000 0+035

- CERVIGNANO D'ADDA
- LODI
- P.I.D.S. N.1 km 0+000

Il presente disegno e' di proprieta' aziendale - La Societa' tutelera' i propri diritti a termine di legge.

Met. Deriv. per Dresano
DN 80 (3"), MOP 70 bar

Rimozione Condotte Esistenti
IMPATTO AD OPERA ULTIMATA

00	02-03-12	EMISSIONE	AGUZZI	CECCONI	FRASSINELLI
INDICE	DATA	REVISIONI	ELABORATO	VERIFICATO	APPROVATO
			Dis. J01811-ENV-DW-400-0021		
			Comm. NR/11030		

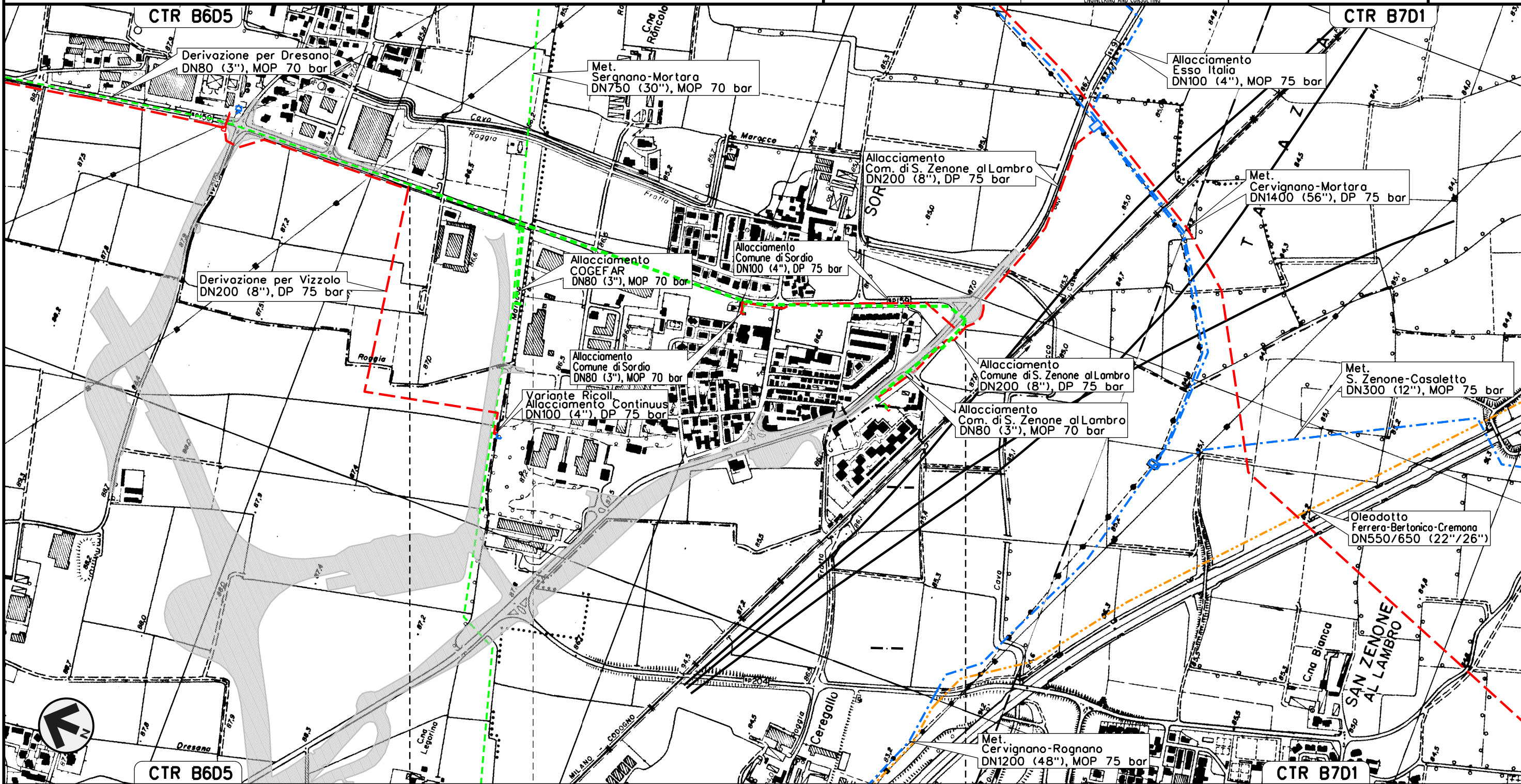
Foglio
5
di 32
Scala
1:10000



SNAM RETE GAS



ENGINEERING AND CONSULTING



0+000

1+510

CASALMAIOCCO

SORDIO

LODI



Il presente disegno e' di proprieta' aziendale - La Societa' tutelera' i propri diritti a termine di legge.

Allacciamento Comune di Sordio
DN 80 (3"), MOP 70 bar

Rimozione Condotte Esistenti
IMPATTO AD OPERA ULTIMATA

00	02-03-12	EMISSIONE	AGUZZI	CECCONI	FRASSINELLI
INDICE	DATA	REVISIONI	ELABORATO	VERIFICATO	APPROVATO
			Dis. J01811-ENV-DW-400-0021		
			Comm. NR/11030		


Foglio
6
di 32
Scala
1:10000



SNAM RETE GAS



0 + 000 0 + 035



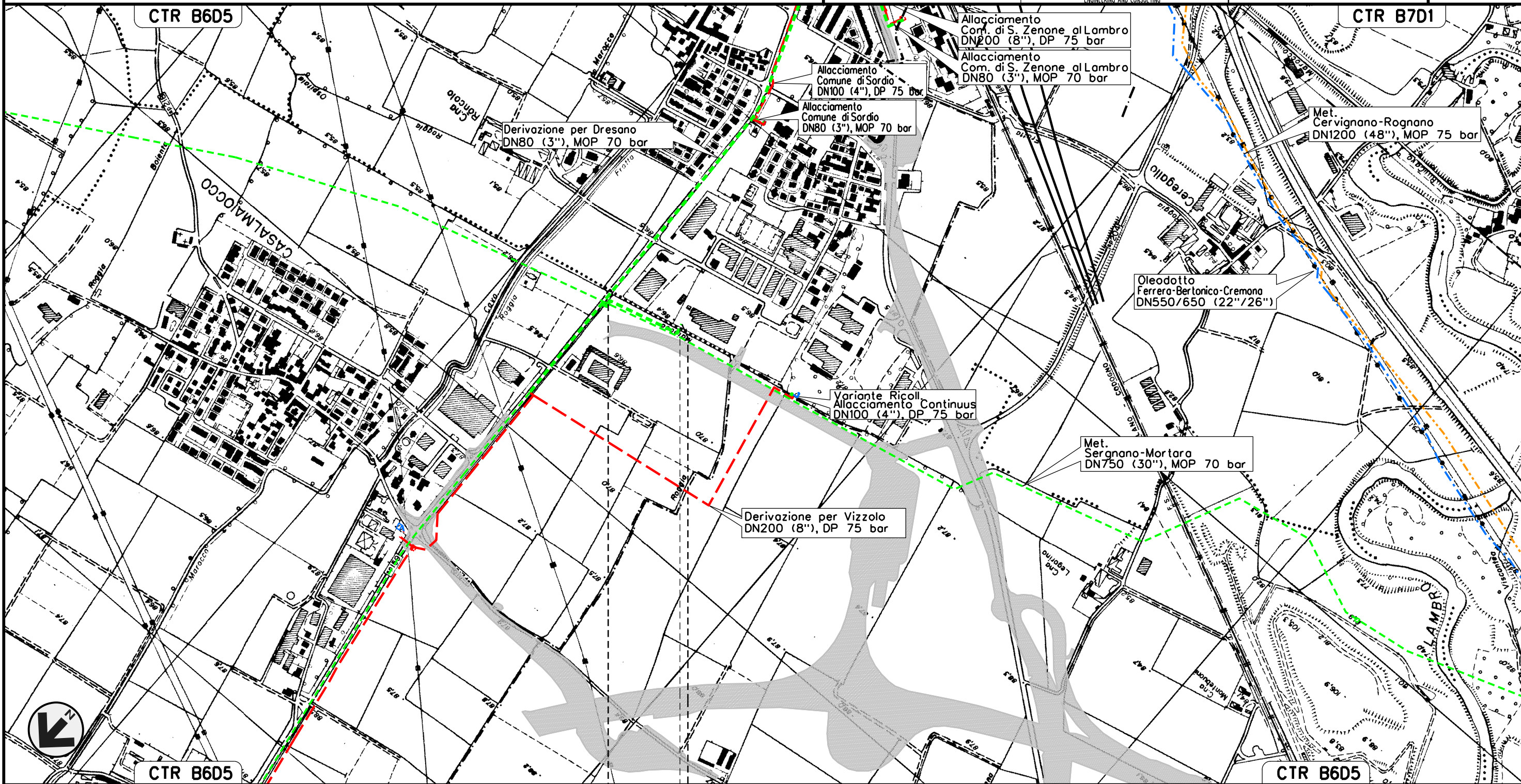
Il presente disegno e' di proprieta' aziendale - La Societa' tutelera' i propri diritti a termine di legge.

Allacciamento CO.GE.FAR
DN 80 (3"), MOP 70 bar

Rimozione Condotte Esistenti
IMPATTO AD OPERA ULTIMATA

00	02-03-12	EMISSIONE	AGUZZI	CECCONI	FRASSINELLI
INDICE	DATA	REVISIONI	ELABORATO	VERIFICATO	APPROVATO
			Dis.	J01811-ENV-DW-400-0021	
			Comm.	NR/11030	


Foglio
7
di 32
Scala
1:10000



0+000 0+245

CASALMAIOCCO - SORDIO
LODI

P.I.D.A.N.1 km 0+000



Il presente disegno e' di proprieta' aziendale - La Societa' tutelera' i propri diritti a termine di legge.

Allacciamento Comune di S. Zenone al Lambro
DN 80 (3"), MOP 70 bar

Rimozione Condotte Esistenti
IMPATTO AD OPERA ULTIMATA

00	02-03-12	EMISSIONE	AGUZZI	CECCONI	FRASSINELLI
INDICE	DATA	REVISIONI	ELABORATO	VERIFICATO	APPROVATO
			Dis.	J01811-ENV-DW-400-0021	
			Comm.	NR/11030	

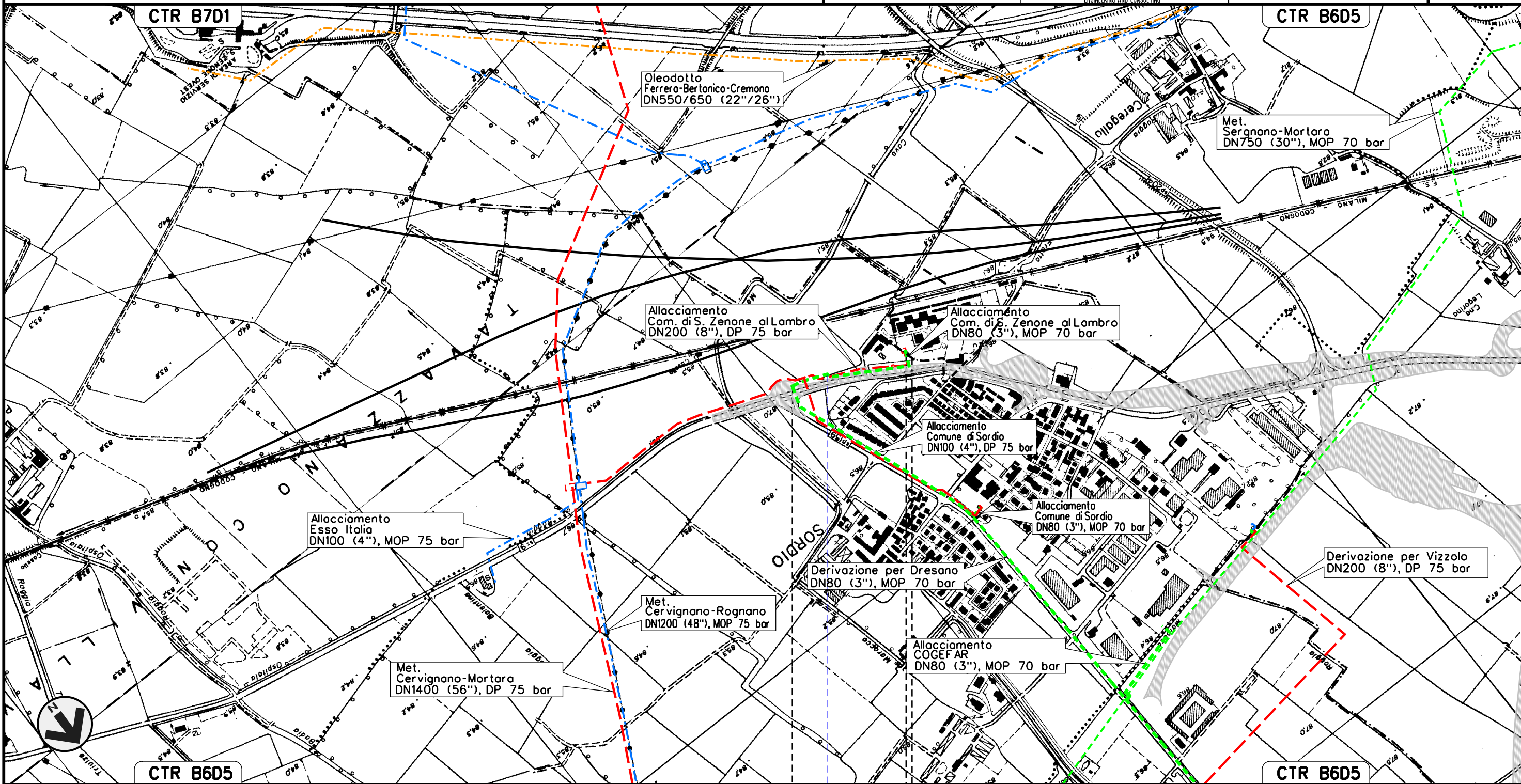
Foglio
8
di 32
Scala
1:10000



SNAM RETE GAS



ENGINEERING AND CONSULTING




0+000 0+350

SORDIO S. ZENONE AL LAMBRO
LODI MILANO



Roggia



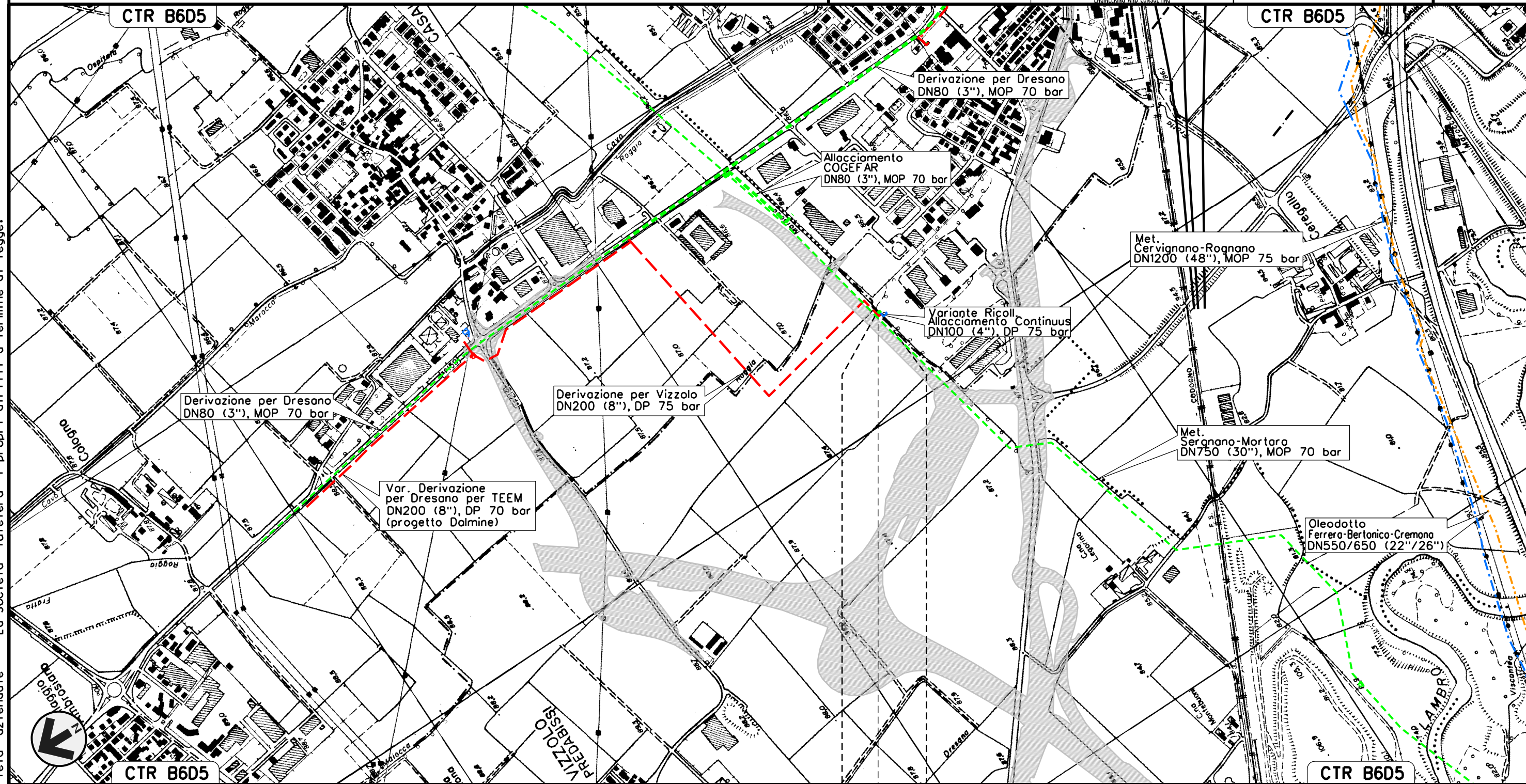
Il presente disegno e' di proprieta' aziendale - La Societa' tutelera' i propri diritti a termine di legge.

Allacciamento Continuus
DN 80 (3"), MOP 70 bar

Rimozione Condotte Esistenti
IMPATTO AD OPERA ULTIMATA

00	02-03-12	EMISSIONE	AGUZZI	CECCONI	FRASSINELLI
INDICE	DATA	REVISIONI	ELABORATO	VERIFICATO	APPROVATO
			Dis. J01811-ENV-DW-400-0021		
			Comm. NR/11030		

Foglio
9
di 32
Scala
1:10000



0+000 0+020

VIZZOLO PREDABISSI	→	SORDIO
MILANO	→	LODI

Il presente disegno e' di proprieta' aziendale - La Societa' tutelera' i propri diritti a termine di legge.

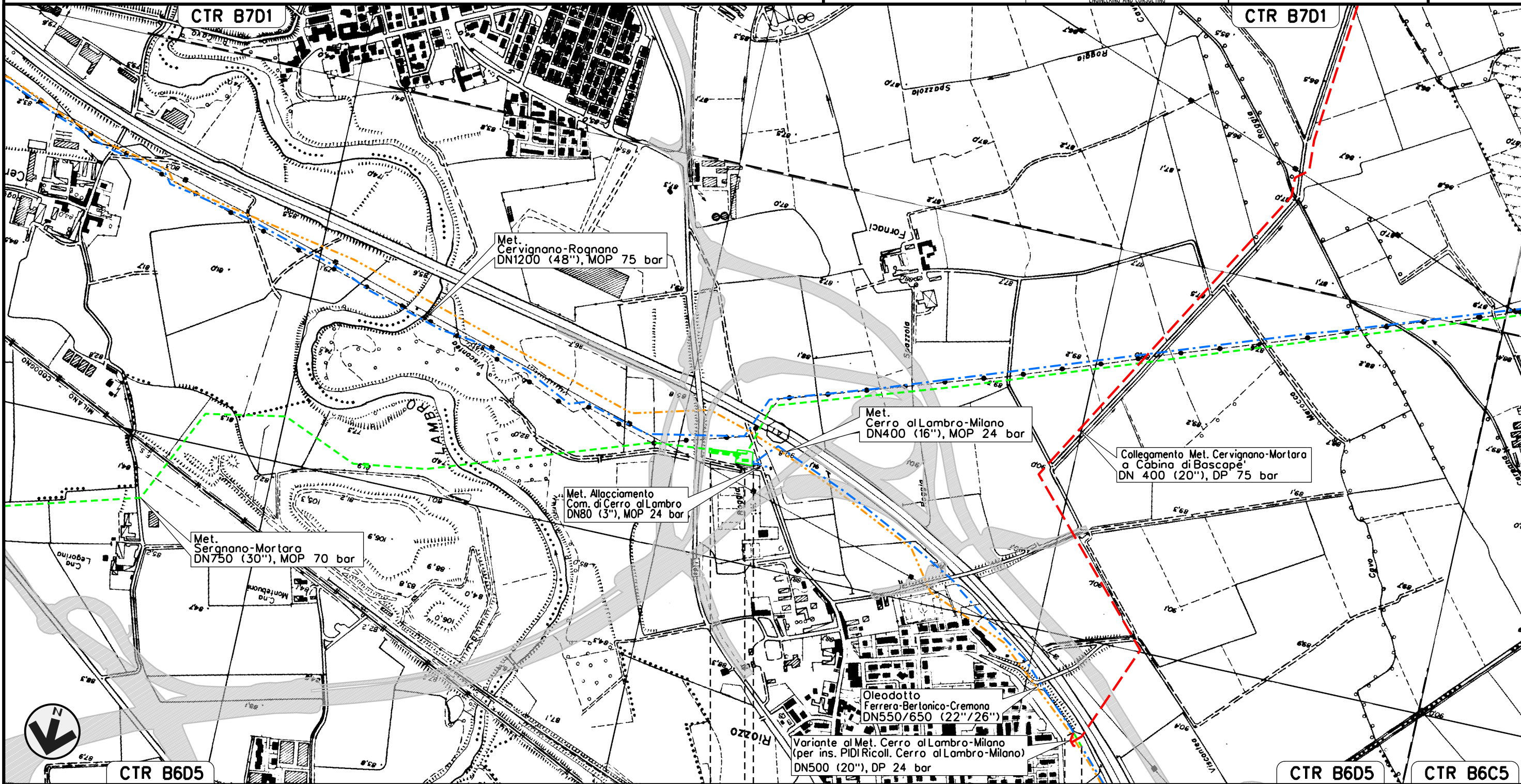
Metanodotto Cerro al Lambro – Milano

DN 400 (16"), MOP 24 bar

Rimozione Condotte Esistenti
IMPATTO AD OPERA ULTIMATA

00	02-03-12	EMISSIONE	AGUZZI	CECCONI	FRASSINELLI
INDICE	DATA	REVISIONI	ELABORATO	VERIFICATO	APPROVATO
			Dis. J01811-ENV-DW-400-0021		
			Comm. NR/11030		


Foglio
10
di 32
Scala
1:10000



0+000 0+115 0+000 0+040

CERRO AL LAMBRO —>
MILANO —>

IMPIANTO HPRS N. 254 km 0+080



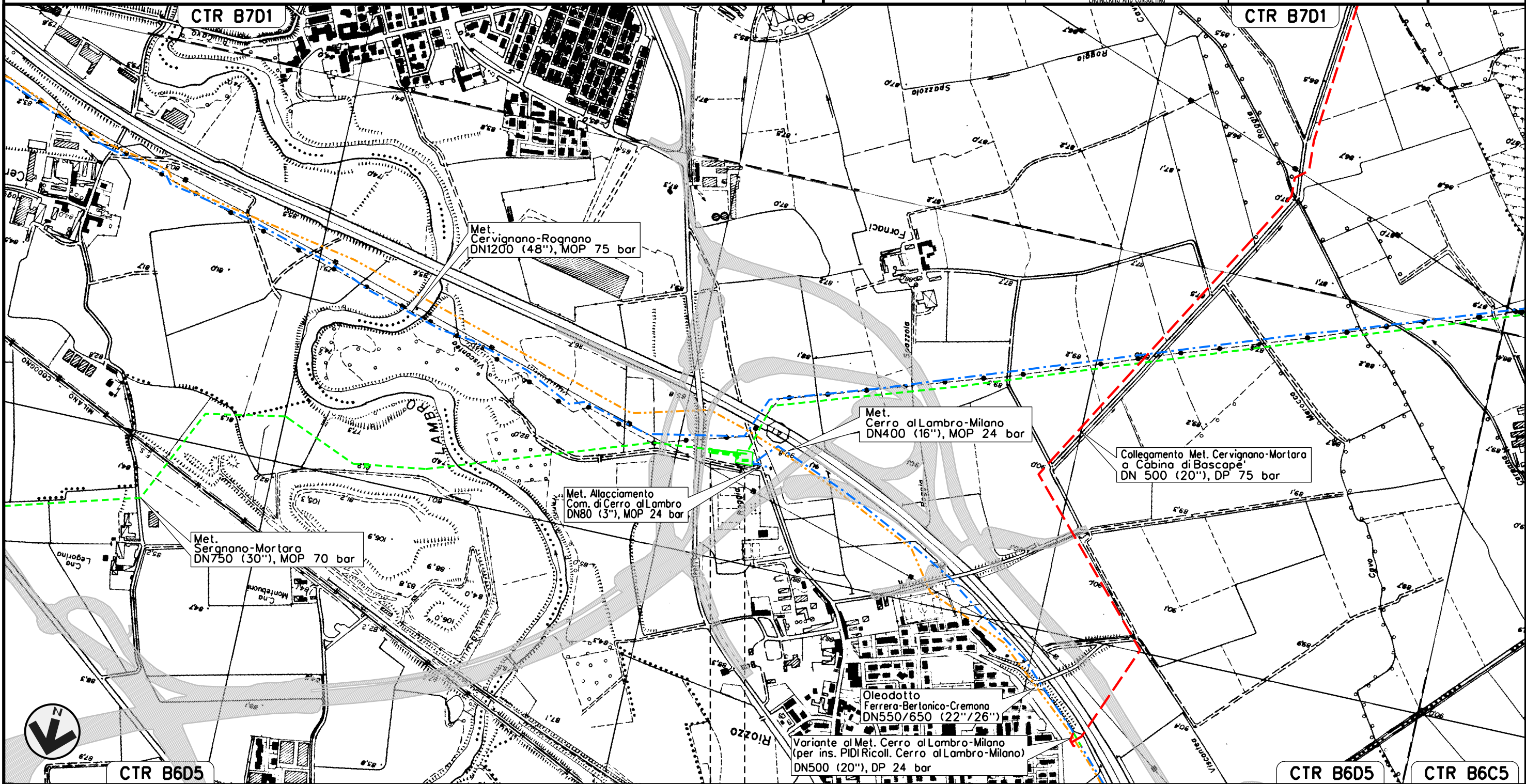
Il presente disegno e' di proprieta' aziendale - La Societa' tutelera' i propri diritti a termine di legge.

Collegamento tra Cabina di Riduzione n. 254
e P.I.D.I. n. 5 su Met. SERGNANO-MORTARA DN 400 (16"), MOP 24 bar

Rimozione Condotte Esistenti
IMPATTO AD OPERA ULTIMATA

00	02-03-12	EMISSIONE	AGUZZI	CECCONI	FRASSINELLI
INDICE	DATA	REVISIONI	ELABORATO	VERIFICATO	APPROVATO
			Dis. J01811-ENV-DW-400-0021		
			Comm. NR/11030		

Foglio
11
di 32
Scala
1:10000



0+000 0+080



CERRO AL LAMBRO →
MILANO →

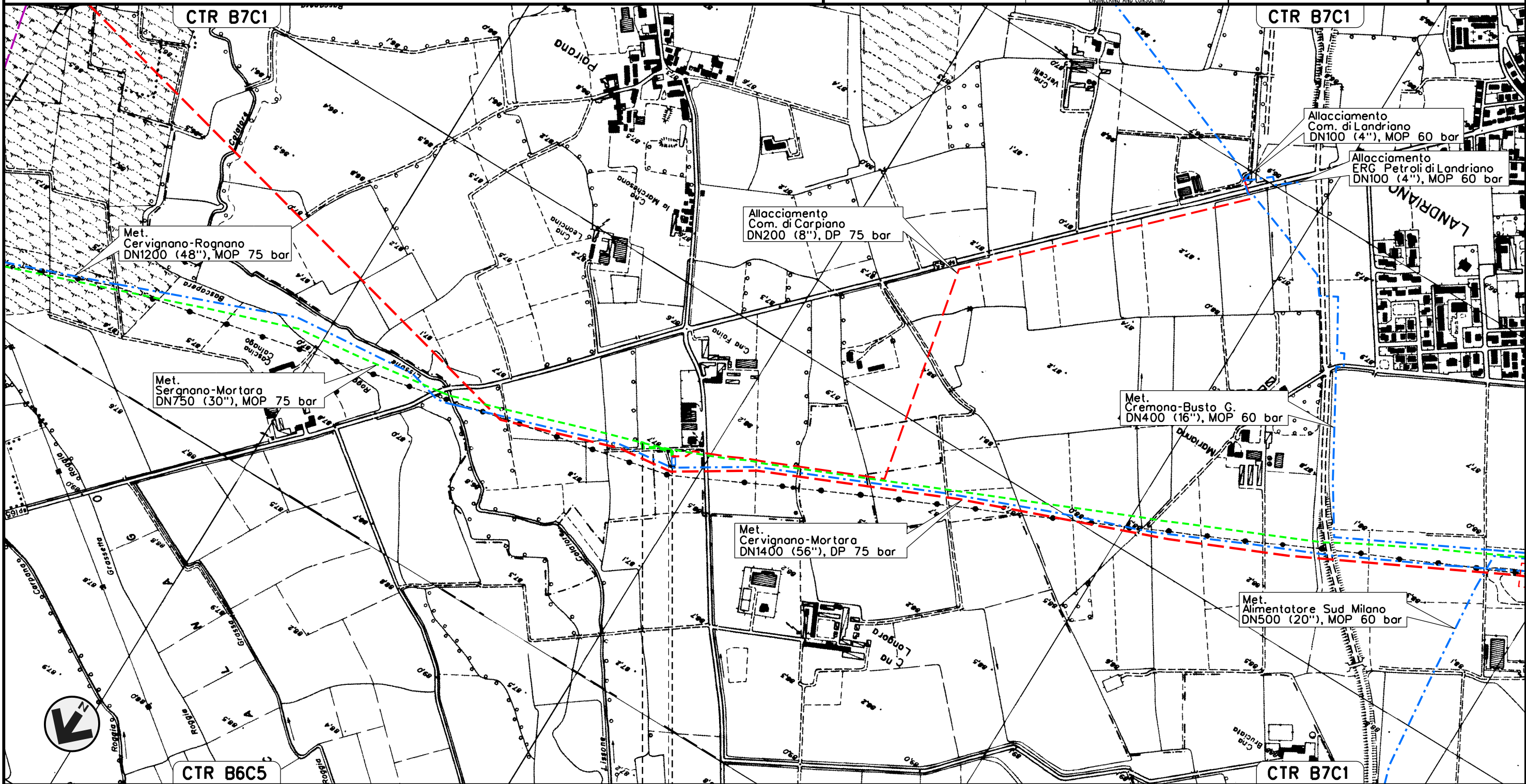
◀ IMPIANTO HPRS N. 254 km 0+080 ▶

Il presente disegno e' di proprieta' aziendale - La Societa' tutelera' i propri diritti a termine di legge.

Allacciamento Comune di Carpiano
DN 80 (3"), MOP 70 bar

Rimozione Condotte Esistenti
IMPATTO AD OPERA ULTIMATA

00	02-03-12	EMISSIONE	AGUZZI	CECCONI	FRASSINELLI
INDICE	DATA	REVISIONI	ELABORATO	VERIFICATO	APPROVATO
					
			Dis. J01811-ENV-DW-400-0021		Foglio 12 di 32
			Comm. NR/11030		Scala 1:10000



0+000 0+100

LANDRIANO → CARPIANO
PAVIA → MILANO

P.I.D.A. N.1 km 0-000

Il presente disegno e' di proprieta' aziendale - La Societa' tutelera' i propri diritti a termine di legge.

Stacco Predisposto Siziano

DN 80 (3"), MOP 70 bar

Rimozione Condotte Esistenti
IMPATTO AD OPERA ULTIMATA

00 02-03-12 EMISSIONE

INDICE DATA R E V I S I O N I

AGUZZI CECCONI FRASSINELLI

ELABORATO VERIFICATO APPROVATO

Foglio

13

di 32

Scala
1:10000

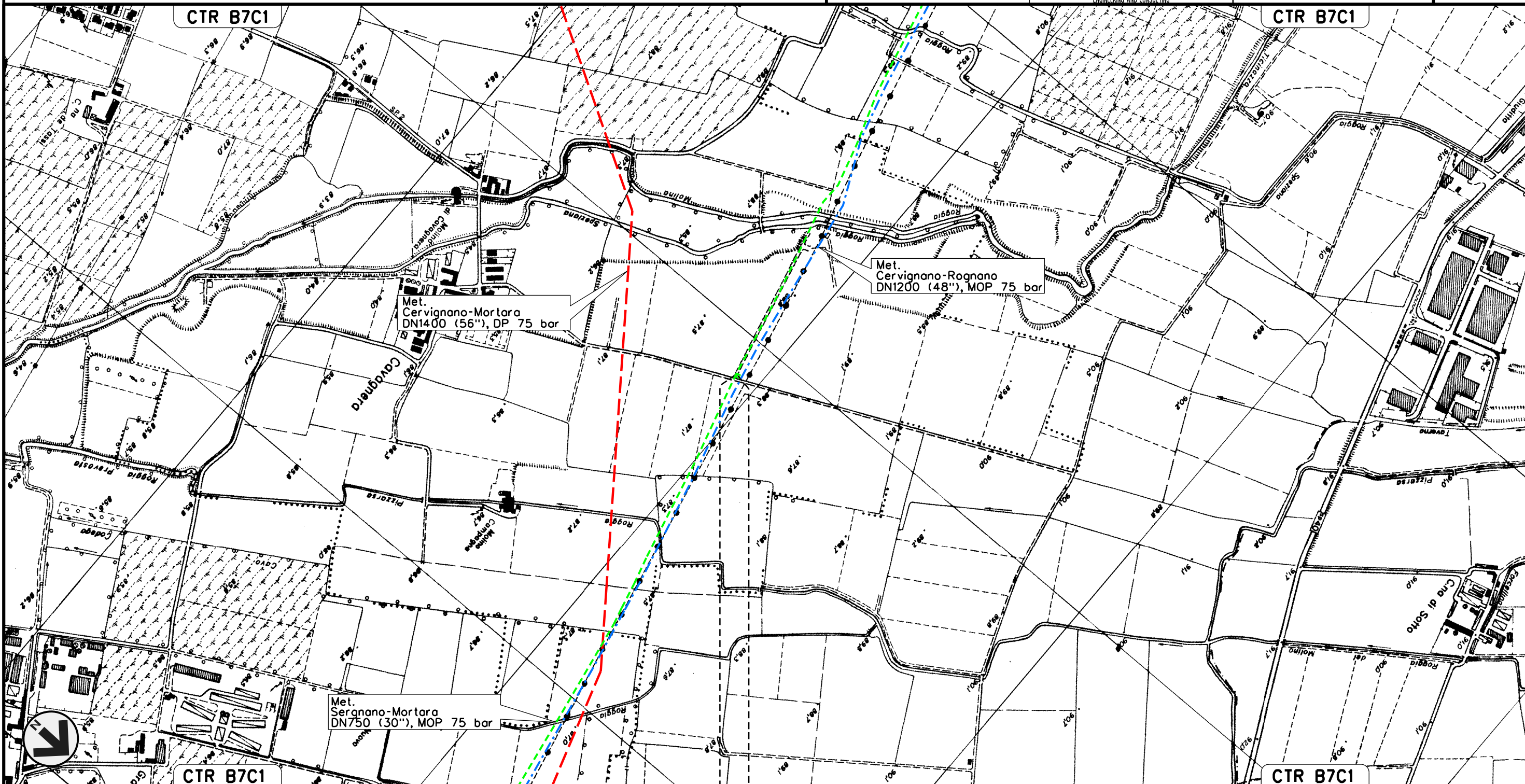


Dis. J01811-ENV-DW-400-0021

Comm. NR/11030

CTR B7C1

CTR B7C1



0+000 0+001

VIDIGULFO

PAVIA

P.I.D.S. N. 1 km 0+000



Il presente disegno e' di proprieta' aziendale - La Societa' tutelera' i propri diritti a termine di legge.

Allacciamento Comune di Lacchiarella 1a presa
DN 80 (3"), MOP 70 bar

Rimozione Condotte Esistenti
IMPATTO AD OPERA ULTIMATA

00 02-03-12 EMISSIONE

INDICE DATA REVISIONI

AGUZZI CECCONI FRASSINELLI

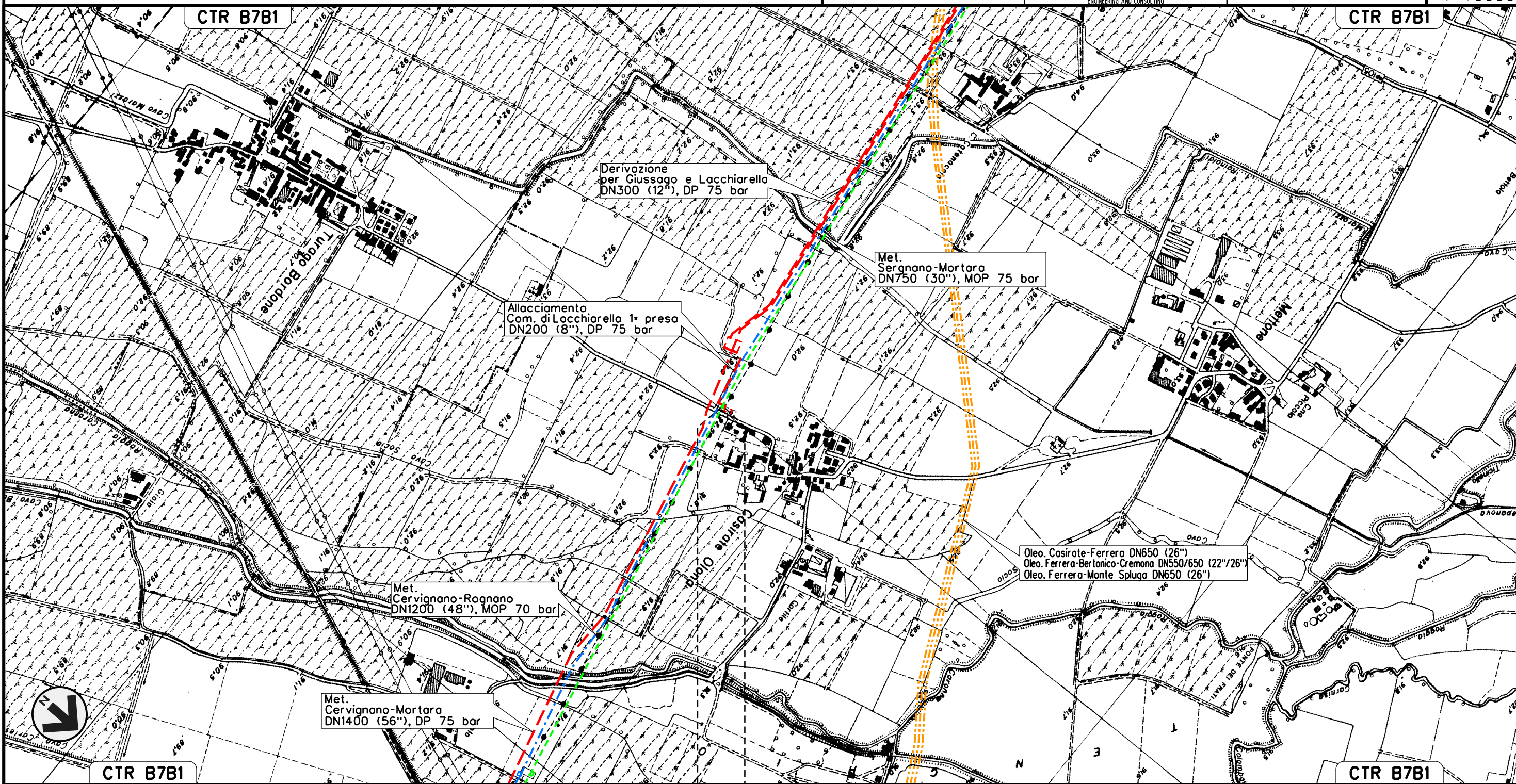
ELABORATO VERIFICATO APPROVATO

Foglio
14
di 32
Scala
1:10000



Dis. J01811-ENV-DW-400-0021

Comm. NR/11030



0+000 0+010

- LACCHIARELLA
- MILANO

P.I.D.A. N.1 km 0+000



Il presente disegno e' di proprieta' aziendale - La Societa' tutelera' i propri diritti a termine di legge.

Allacciamento Industrie Chimiche Leri

DN 150 (6"), MOP 70 bar

Rimozione Condotte Esistenti
IMPATTO AD OPERA ULTIMATA

00 02-03-12 EMISSIONE

INDICE

REVISIONI

AGUZZI CECCONI FRASSINELLI

ELABORATO VERIFICATO APPROVATO

Foglio

15

di 32

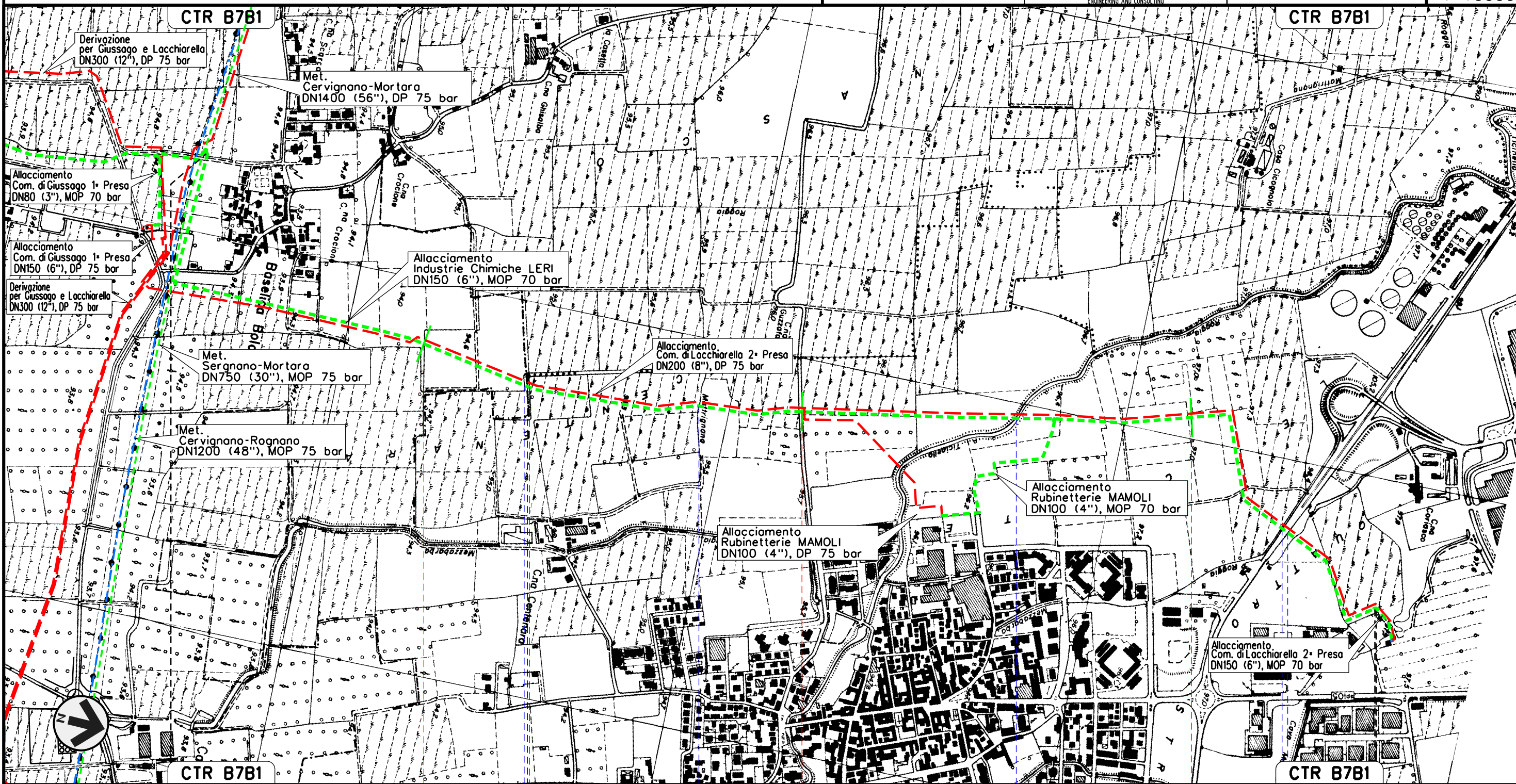
Scala
1:10000



Dis. J01811-ENV-DW-400-0021

Comm. NR/11030

Il presente disegno e' di proprieta' aziendale - La Societa' tutelera' i propri diritti a termine di legge.



0+000 1 2 3 3+835


GIUSSAGO
PAVIA

LACCHIARELLA
MILANO

P.I.D.A. N.1 km 0+000

P.I.D.A. N.2 km 3+830

Roggia — Roggia — Roggia Mitrignana — Roggia Ticinello — Roggia Mezzobarba — S.P. n. 40



Allacciamento Comune di Lacchiarella 2a presa
DN 150 (6"), MOP 70 bar

Rimozione Condotte Esistenti
IMPATTO AD OPERA ULTIMATA

00	02-03-12	EMISSIONE	AGUZZI	CECCONI	FRASSINELLI
INDICE	DATA	REVISIONI	ELABORATO	VERIFICATO	APPROVATO



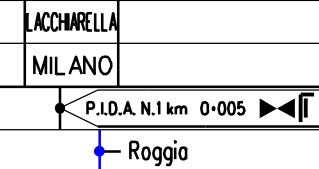
Dis. J01811-ENV-DW-400-0021

Comm. NR/11030

Foglio
16
di 32
Scala
1:10000



0+000 0+100





Il presente disegno e' di proprieta' aziendale - La Societa' tutelera' i propri diritti a termine di legge.

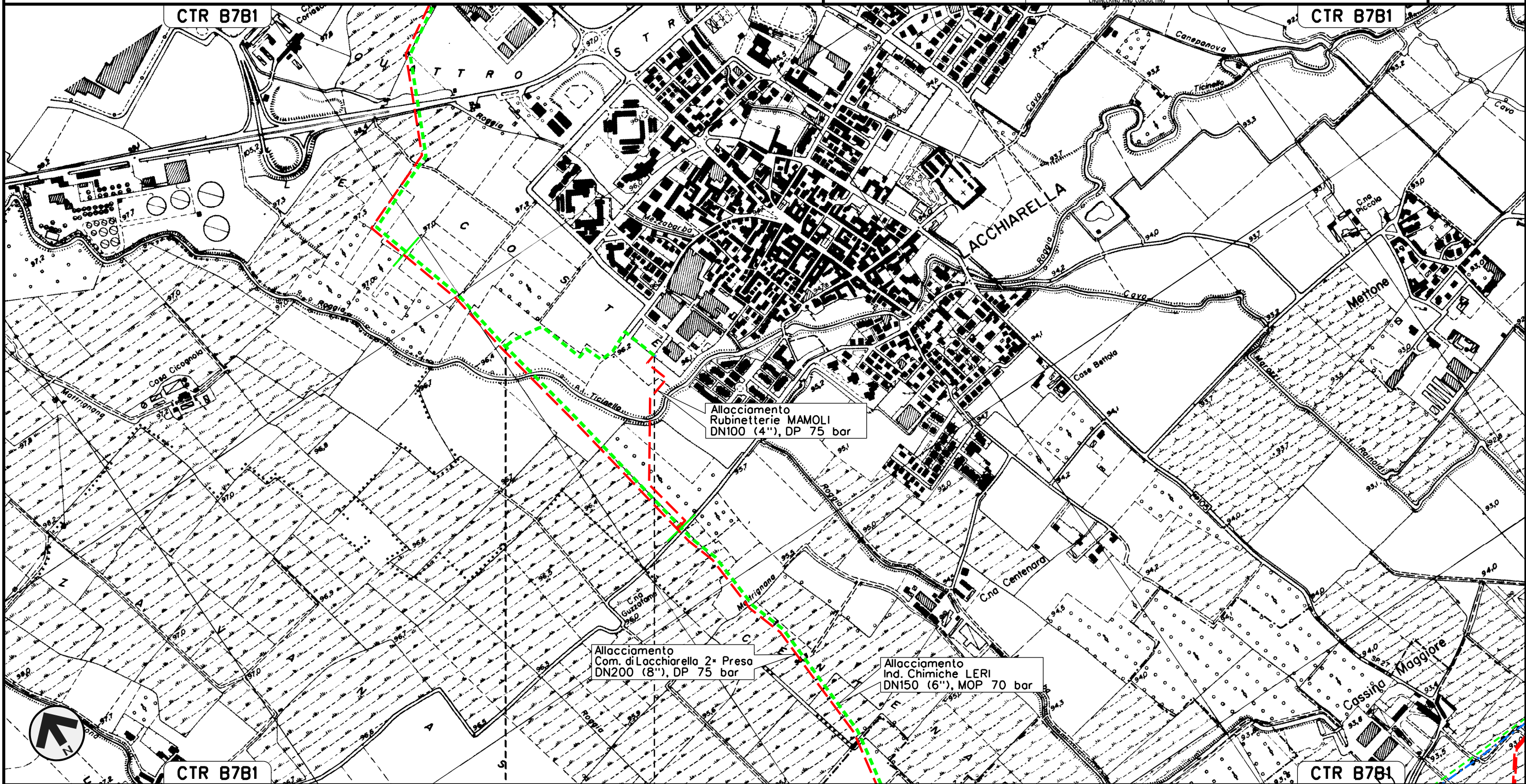
Allacciamento Rubinetterie MAMOLI

DN 100 (4"), MOP 70 bar

Rimozione Condotte Esistenti
 IMPATTO AD OPERA ULTIMATA

00	02-03-12	EMISSIONE	AGUZZI	CECCONI	FRASSINELLI
INDICE	DATA	REVISIONI	ELABORATO	VERIFICATO	APPROVATO
					
			Dis. J01811-ENV-DW-400-0021		
			Comm. NR/11030		

Foglio
 17
 di 32
 Scala
 1:10000




Il presente disegno e' di proprieta' aziendale - La Societa' tutelera' i propri diritti a termine di legge.



0+000 0+505

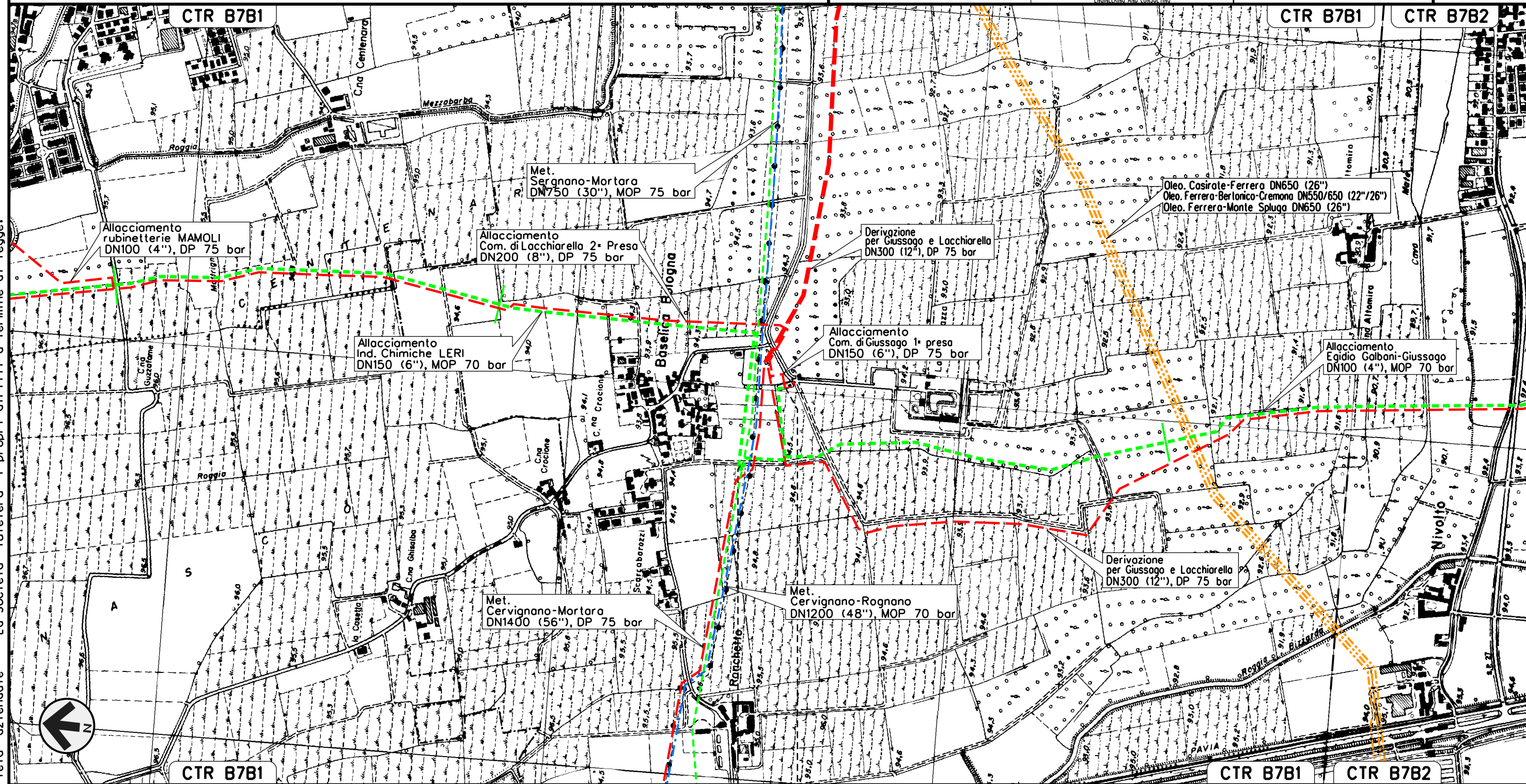
LACCHIARELLA
 MILANO



Allacciamento Comune di Giussago 1a Presa
DN 80 (3"), MOP 70 bar

Rimozione Condotte Esistenti
IMPATTO AD OPERA ULTIMATA

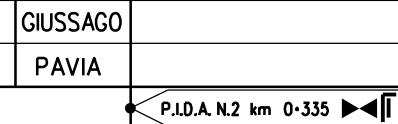
00	02-03-12	EMISSIONE	AGUZZI	CECCONI	FRASSINELLI	Foglio
INDICE	DATA	REVISIONI	ELABORATO	VERIFICATO	APPROVATO	18
			Dis. J01811-ENV-DW-400-0021			di 32
			Comm. NR/11030			Scala
						1:10000



Il presente disegno e' di proprieta' aziendale - La Societa' tutelera' i propri diritti a termine di legge.





0 + 000 0 + 335



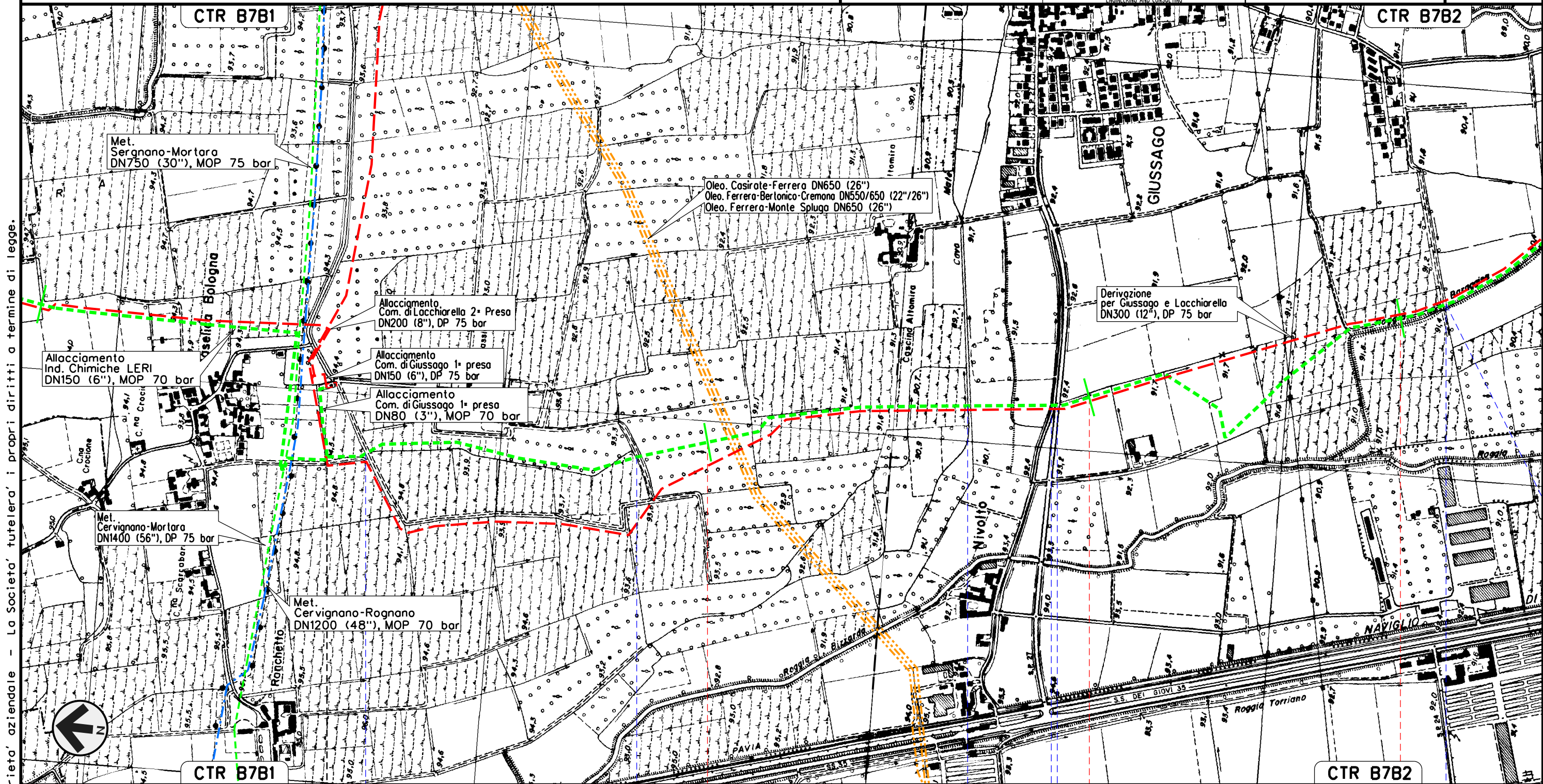
Allacciamento Egidio Galbani di Giussago

DN 100 (4"), MOP 70 bar

Rimozione Condotte Esistenti
IMPATTO AD OPERA ULTIMATA

00	02-03-12	EMISSIONE	AGUZZI	CECCONI	FRASSINELLI
INDICE	DATA	REVISIONI	ELABORATO	VERIFICATO	APPROVATO
					
			Dis. J01811-ENV-DW-400-0021		
			Comm. NR/11030		


Foglio
19
di 32
Scala
1:10000



Il presente disegno e' di proprieta' aziendale - La Societa' tutelera' i propri diritti a termine di legge.



CTR B7B1 0+000 1 2 3 CTR B7B2



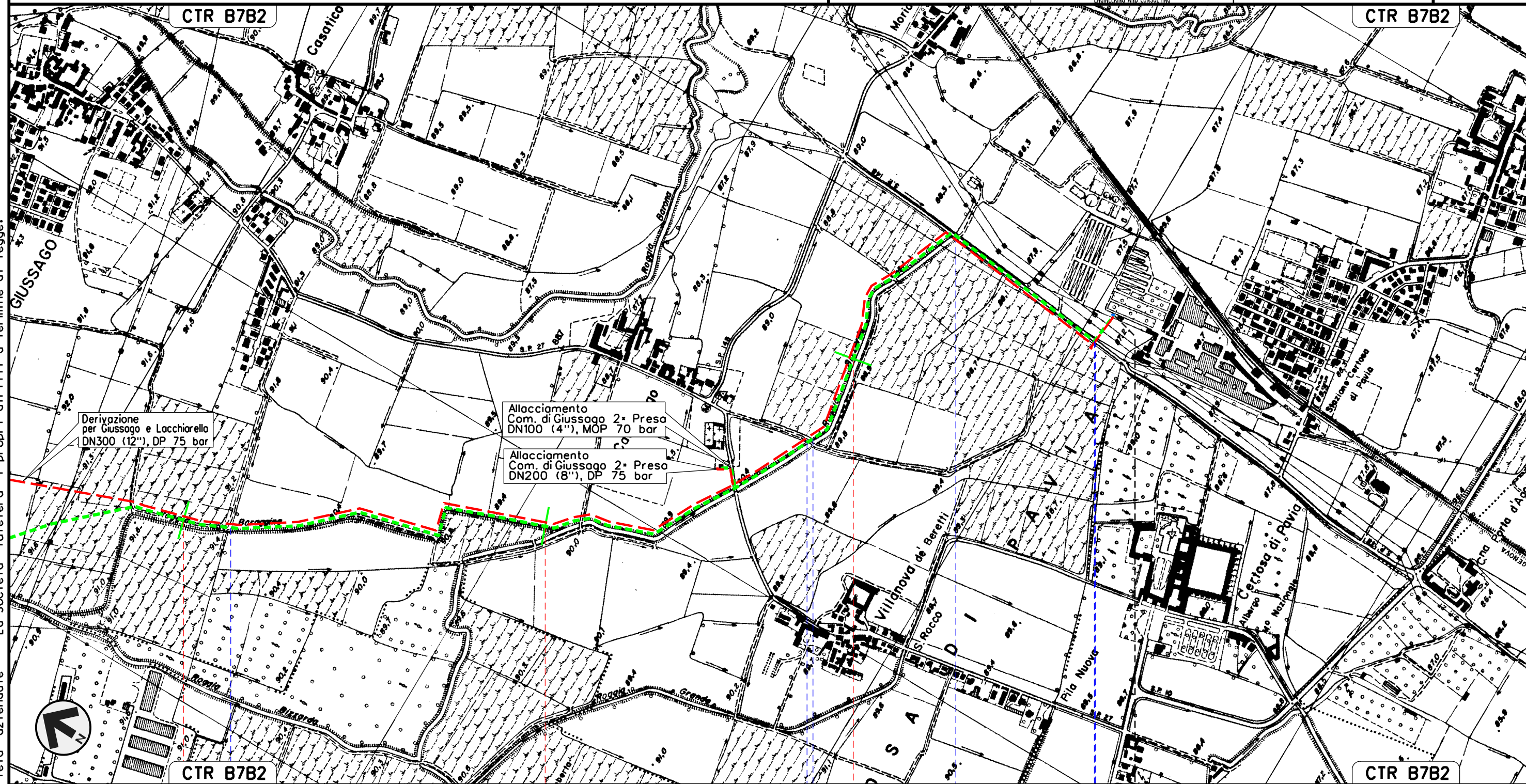
Allacciamento Egidio Galbani di Giussago

DN 100 (4"), MOP 70 bar


Rimozione Condotte Esistenti
IMPATTO AD OPERA ULTIMATA

00	02-03-12	EMISSIONE	AGUZZI	CECCONI	FRASSINELLI
INDICE	DATA	REVISIONI	ELABORATO	VERIFICATO	APPROVATO
			Dis. J01811-ENV-DW-400-0021		
			Comm. NR/11030		

Foglio
20
di 32
Scala
1:10000



Il presente disegno e' di proprieta' aziendale - La Societa' tutelera' i propri diritti a termine di legge.



Allacciamento Comune di Giussago 2a presa
DN 100 (4"), MOP 70 bar

Rimozione Condotte Esistenti
IMPATTO AD OPERA ULTIMATA

00 02-03-12 EMISSIONE

INDICE DATA REVISIONI

AGUZZI CECCONI FRASSINELLI

ELABORATO VERIFICATO APPROVATO

Foglio
21
di 32
Scala
1:10000

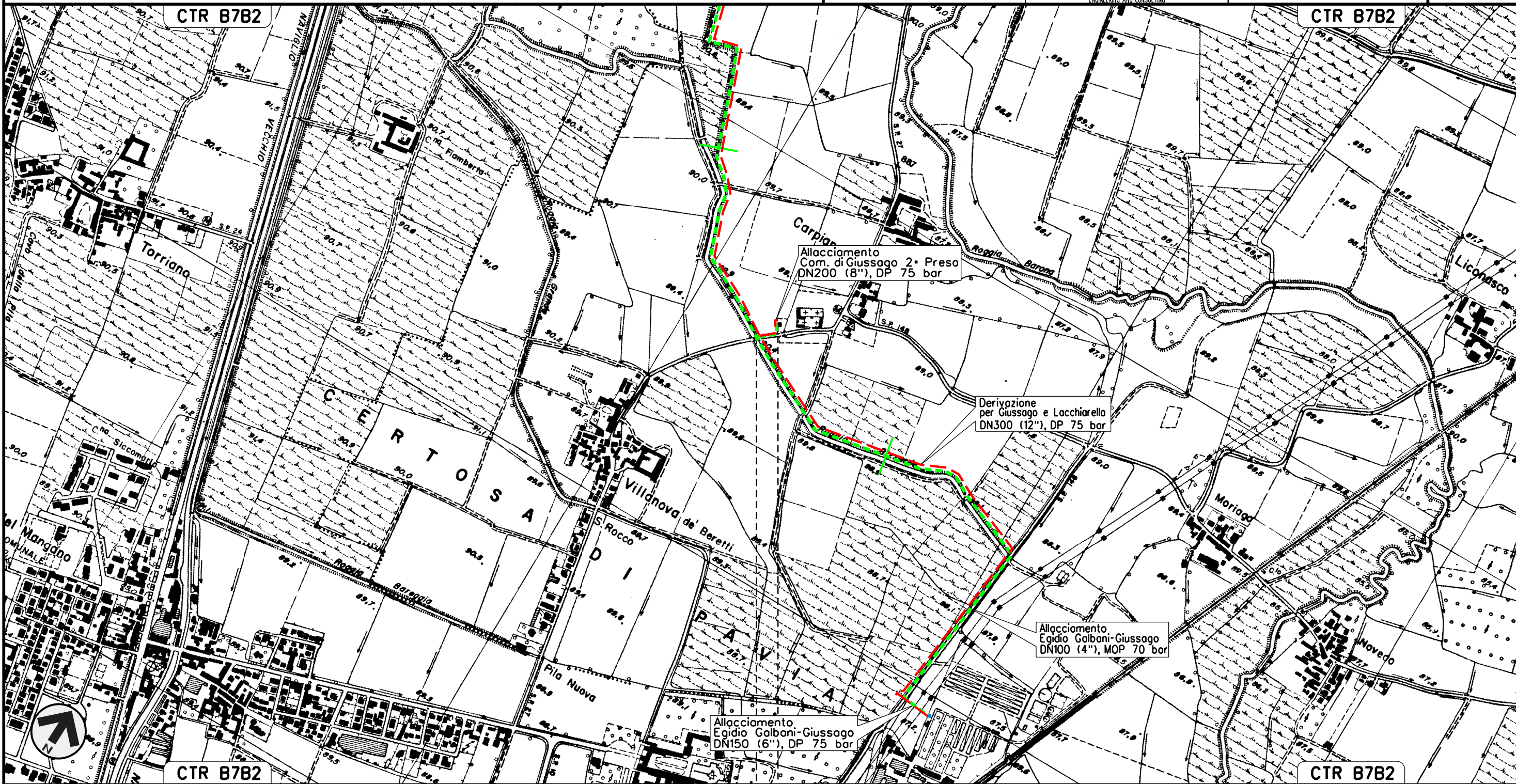


Dis. J01811-ENV-DW-400-0021

Comm. NR/11030

CTR B7B2

CTR B7B2



0+000 0+109



- GIUSSAGO
- PAVIA

P.I.D.A. N.1 km 0-000

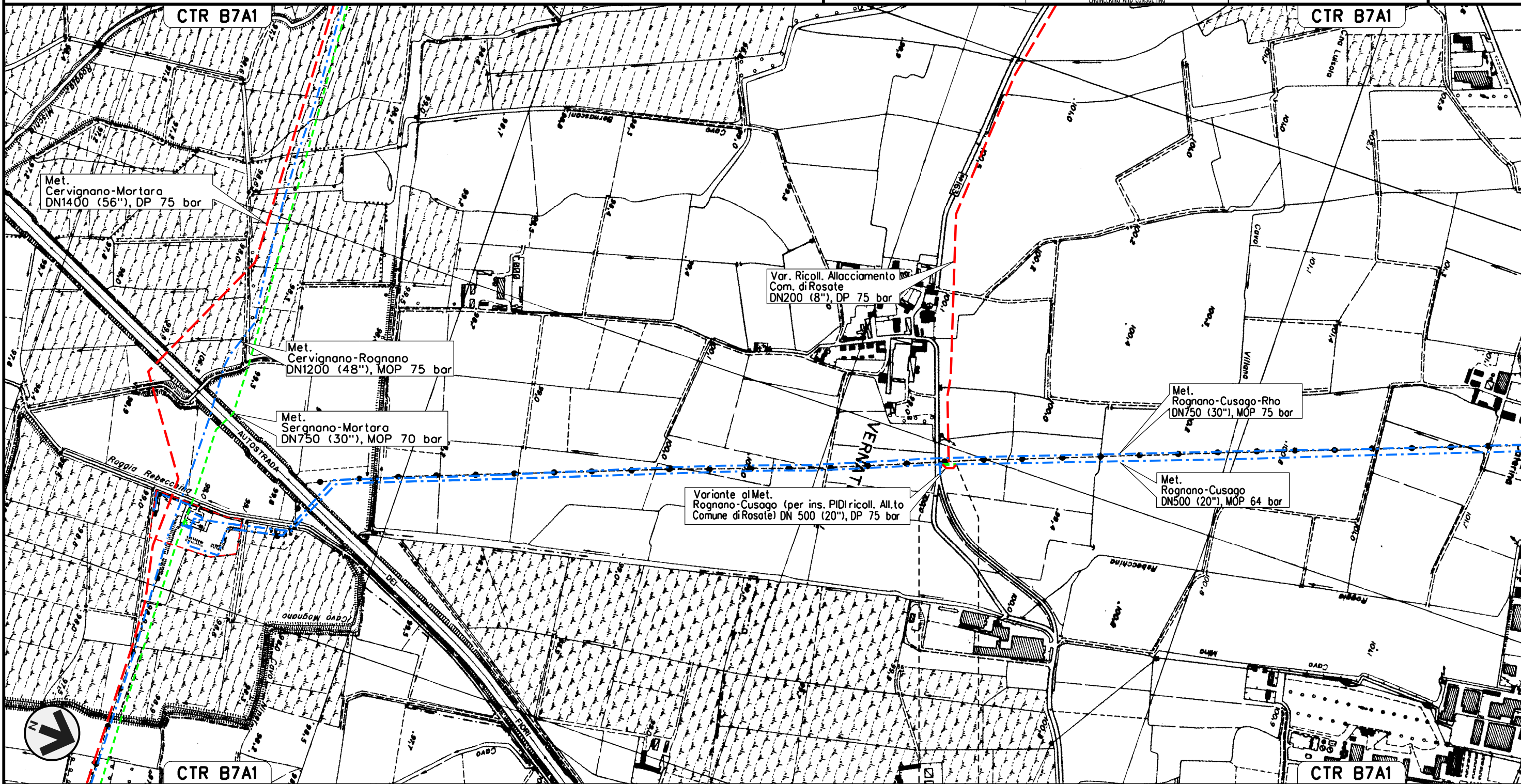
Il presente disegno e' di proprieta' aziendale - La Societa' tutelera' i propri diritti a termine di legge.

Tratto met. Rognano-Cusago da smantellare
per inserimento nuovo impianto DN 500 (20"), MOP 64 bar

Rimozione Condotte Esistenti
IMPATTO AD OPERA ULTIMATA


00	02-03-12	EMISSIONE	AGUZZI	CECONI	FRASSINELLI
INDICE	DATA	REVISIONI	ELABORATO	VERIFICATO	APPROVATO
					
			Dis. J01811-ENV-DW-400-0021		
			Comm. NR/11030		

Foglio
22
di 32
Scala
1:10000



0+000 0+035



VERNATE
MILANO



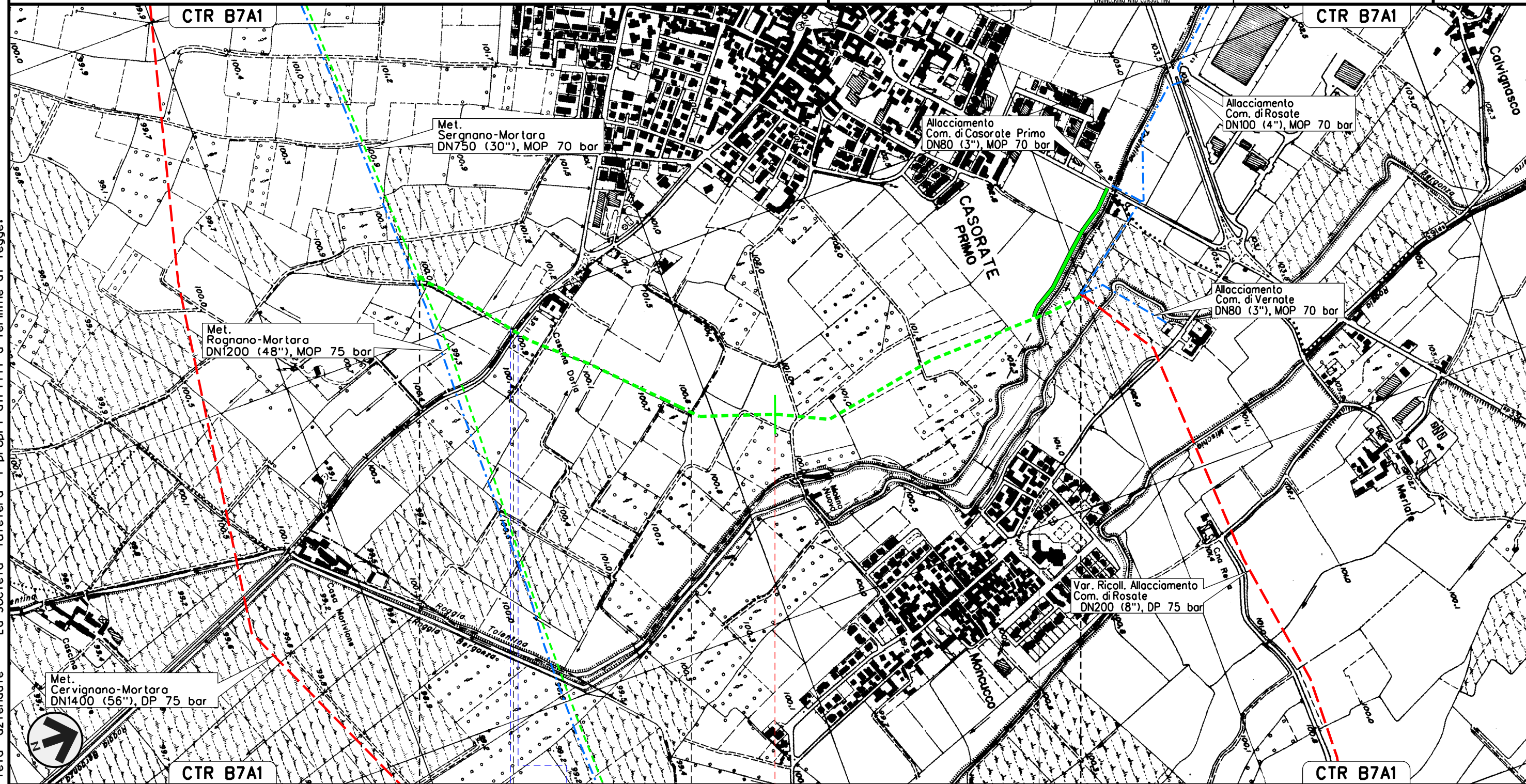
Il presente disegno e' di proprieta' aziendale - La Societa' tutelera' i propri diritti a termine di legge.

Allacciamento Comune di Rosate
DN 100 (4"), MOP 70 bar


Rimozione Condotte Esistenti
IMPATTO AD OPERA ULTIMATA

00	02-03-12	EMISSIONE	AGUZZI	CECCONI	FRASSINELLI
INDICE	DATA	REVISIONI	ELABORATO	VERIFICATO	APPROVATO
					
			Dis. J01811-ENV-DW-400-0021		
			Comm. NR/11030		

Foglio
23
di 32
Scala
1:10000





Il presente disegno e' di proprieta' aziendale - La Societa' tutelera' i propri diritti a termine di legge.



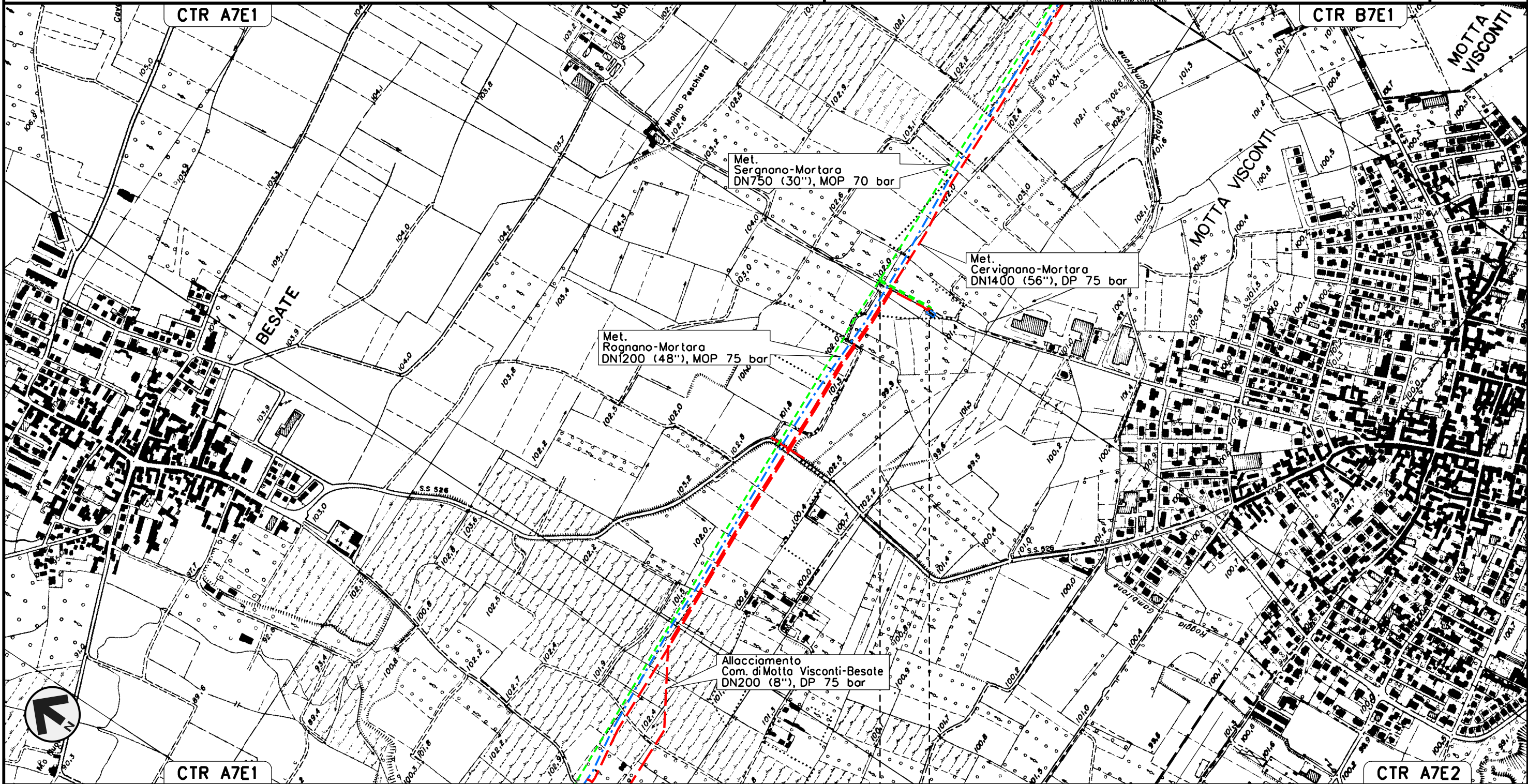
Allacciamento Comune di Besate

DN 80 (3"), MOP 70 bar

Rimozione Condotte Esistenti
IMPATTO AD OPERA ULTIMATA

00	02-03-12	EMISSIONE	AGUZZI	CECCONI	FRASSINELLI
INDICE	DATA	REVISIONI	ELABORATO	VERIFICATO	APPROVATO
					
			Dis. J01811-ENV-DW-400-0021		
			Comm. NR/11030		

Foglio
24
di 32
Scala
1:10000



0+000 0+150

BESATE
MILANO

 P.J.D.A. N.1 km 0+000



Il presente disegno e' di proprieta' aziendale - La Societa' tutelera' i propri diritti a termine di legge.

Allacciamento Monviso S.p.A.

DN 100 (4"), MOP 70 bar

Rimozione Condotte Esistenti
IMPATTO AD OPERA ULTIMATA

00 02-03-12 EMISSIONE

INDICE DATA REVISIONI

AGUZZI CECONI FRASSINELLI

ELABORATO VERIFICATO APPROVATO

Foglio

25

di 32

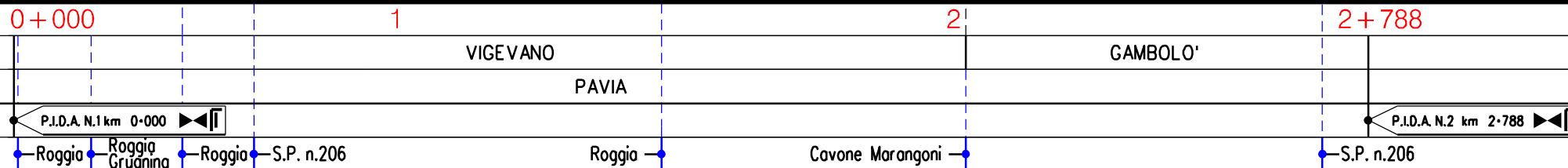
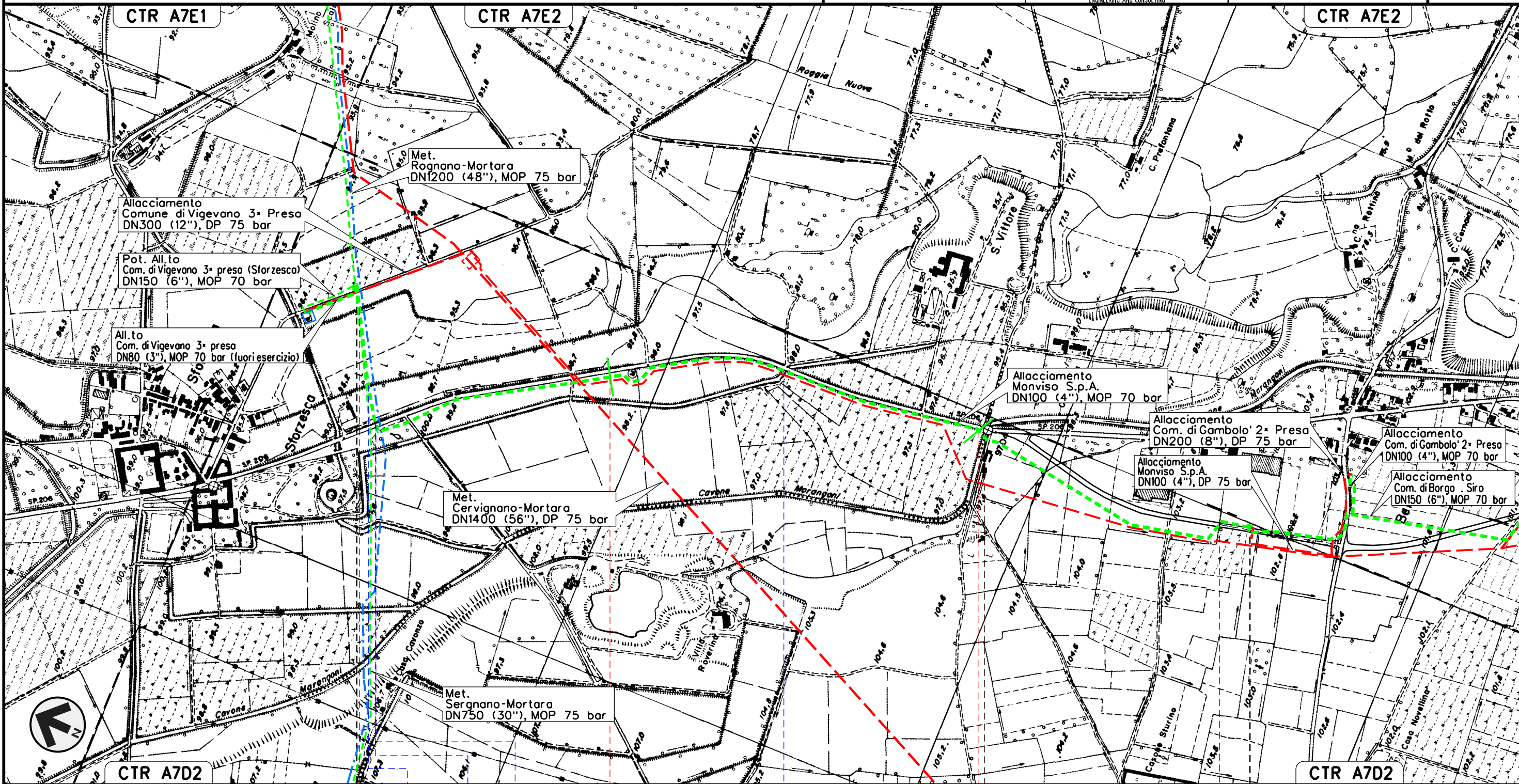
Scala
1:10000



Dis. J01811-ENV-DW-400-0021

Comm. NR/11030

Il presente disegno e' di proprieta' aziendale - La Societa' tutelera' i propri diritti a termine di legge.



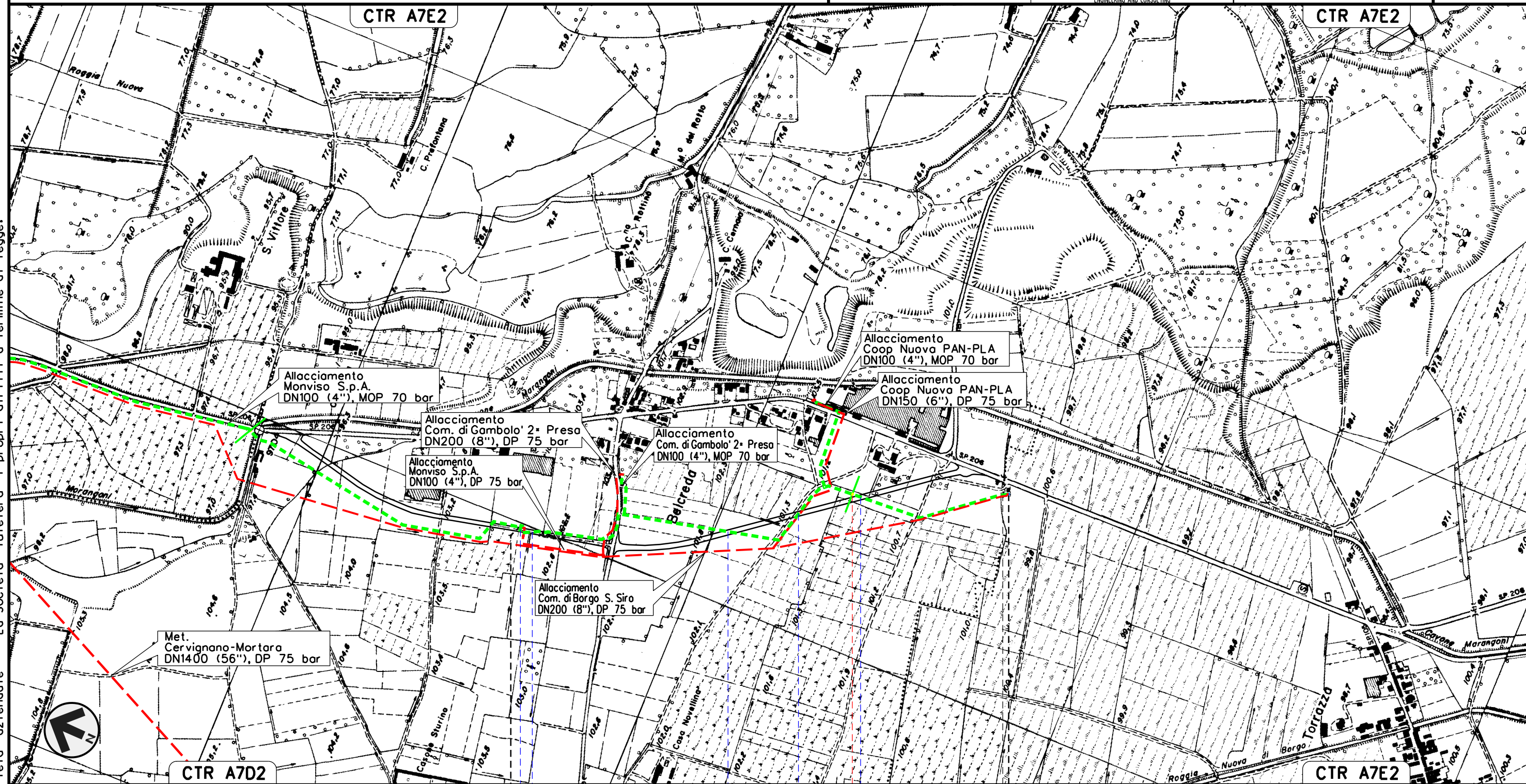
Allacciamento Comune di Borgo S. Siro

DN 150 (6"), MOP 70 bar

Rimozione Condotte Esistenti
IMPATTO AD OPERA ULTIMATA

00	02-03-12	EMISSIONE	AGUZZI	CECCONI	FRASSINELLI
INDICE	DATA	REVISIONI	ELABORATO	VERIFICATO	APPROVATO
			Dis. J01811-ENV-DW-400-0021		
			Comm. NR/11030		


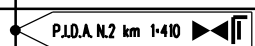
Foglio
26
di 32
Scala
1:10000



CTR A7D2 0+000 1 1+410 CTR A7E2

GAMBOLO' PAVIA BORGO SAN SIRO

S.P. n.206 — S.P. n.206 — S.P. n.206 — S.P. n.206 — S.P. n.206



Il presente disegno e' di proprieta' aziendale - La Societa' tutelera' i propri diritti a termine di legge.

Allacciamento Comune di Gambolo' 2a Presa
DN 100 (4"), MOP 70 bar

Rimozione Condotte Esistenti
IMPATTO AD OPERA ULTIMATA

00 02-03-12 EMISSIONE

AGUZZI CECCONI FRASSINELLI

Foglio
27

INDICE DATA REVISIONI

ELABORATO VERIFICATO APPROVATO

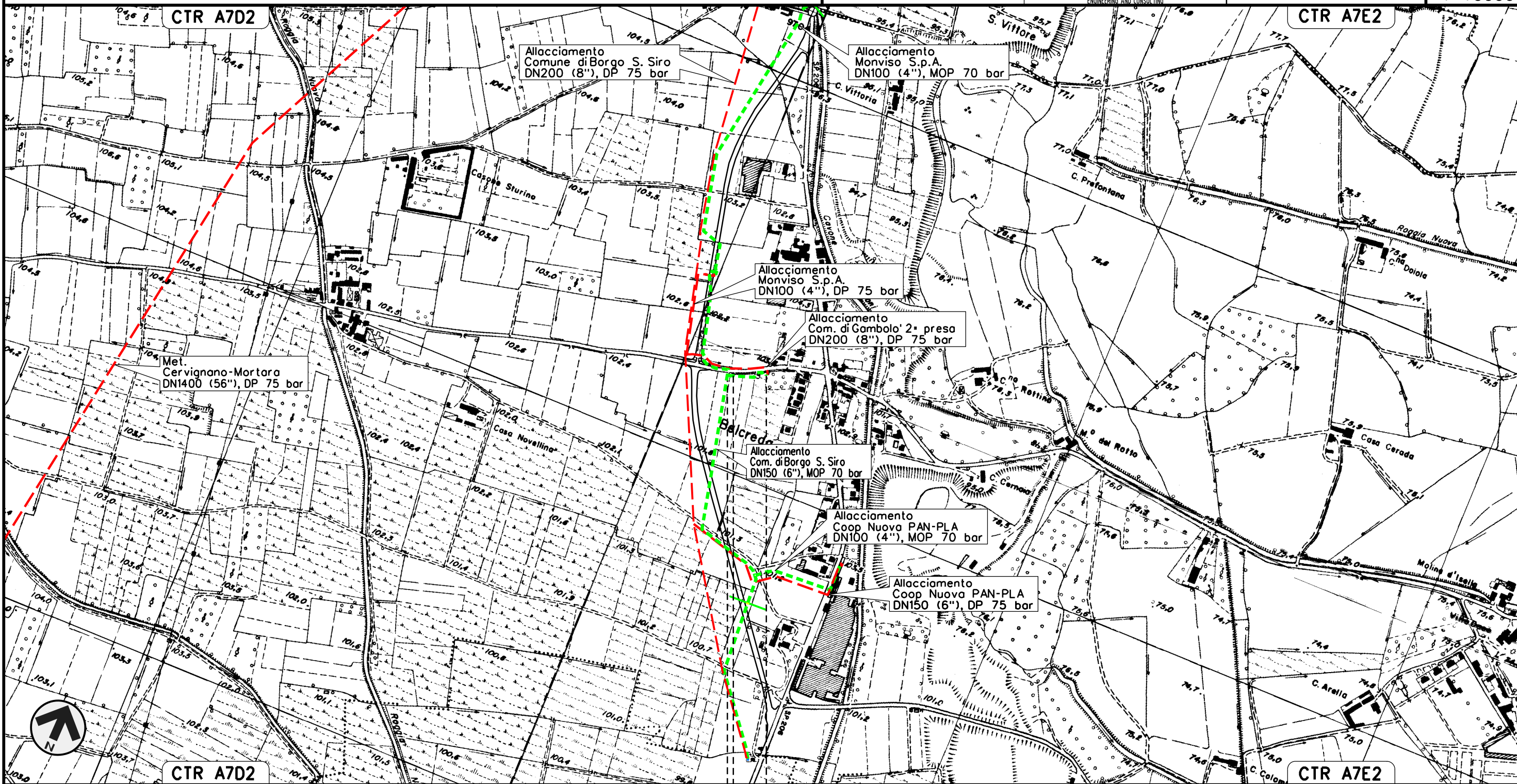
di 32



Dis. J01811-ENV-DW-400-0021

Scala
1:10000

Comm. NR/11030



Il presente disegno e' di proprieta' aziendale - La Societa' tutelera' i propri diritti a termine di legge.

0+000 0+117



- GAMBULO'
- PAVIA

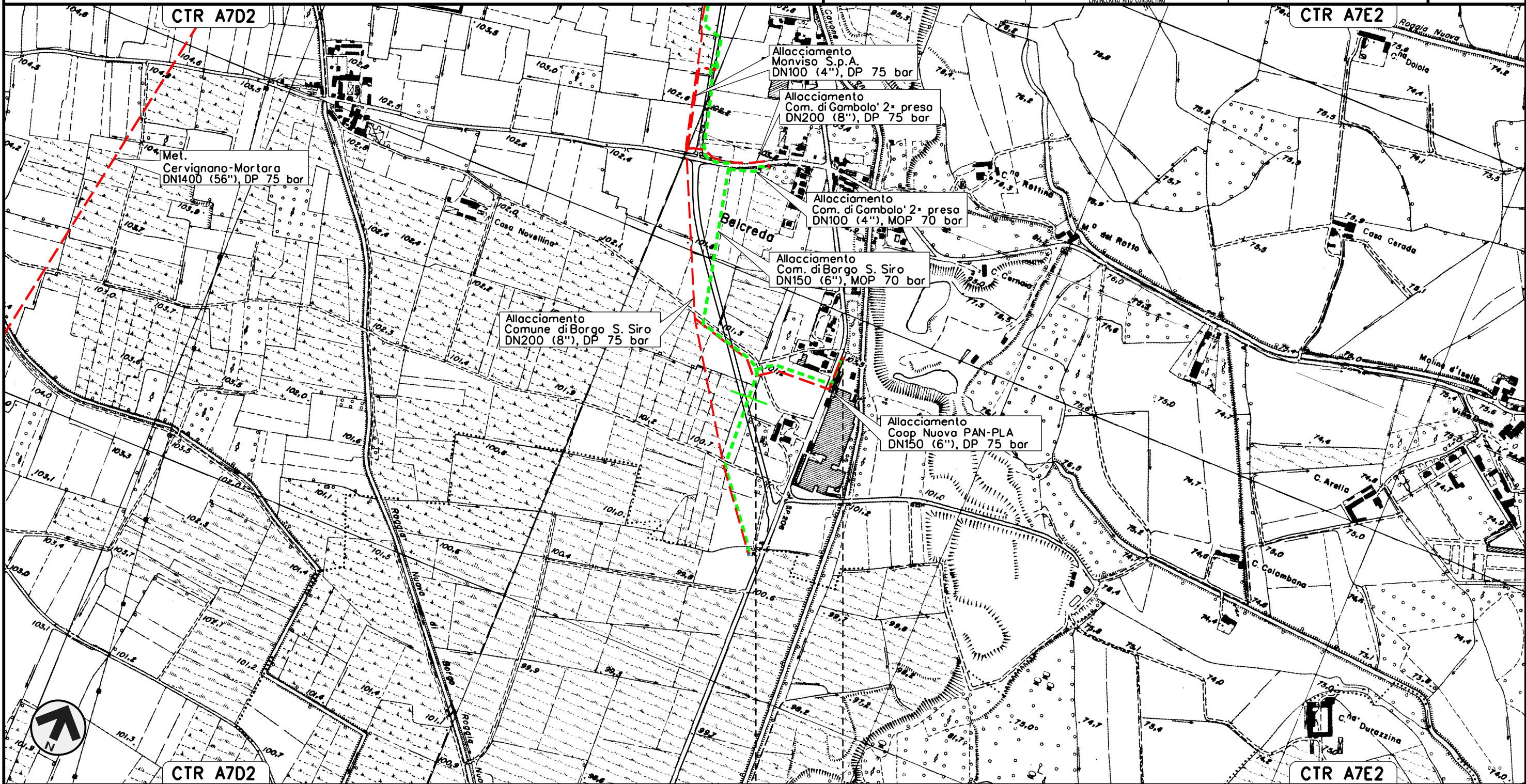
1 P.I.D.A. N.1 km 0-015

Allacciamento Coop Nuova PAN-PLA

DN 100 (4"), MOP 70 bar

Rimozione Condotte Esistenti
IMPATTO AD OPERA ULTIMATA


00	02-03-12	EMISSIONE	AGUZZI	CECCONI	FRASSINELLI
INDICE	DATA	REVISIONI	ELABORATO	VERIFICATO	APPROVATO
					
			Dis. J01811-ENV-DW-400-0021		Foglio 28 di 32
			Comm. NR/11030		Scala 1:10000



Il presente disegno e' di proprieta' aziendale - La Societa' tutelera' i propri diritti a termine di legge.

0+000 0+280

GAMBOLO'
PAVIA



Potenziamento 3a Presa Vigevano (Sforzesca)

DN 150 (6"), MOP 70 bar

Rimozione Condotte Esistenti
IMPATTO AD OPERA ULTIMATA

00 02-03-12 EMISSIONE

INDICE DATA REVISIONI

AGUZZI CECCONI FRASSINELLI

ELABORATO VERIFICATO APPROVATO

Foglio

29

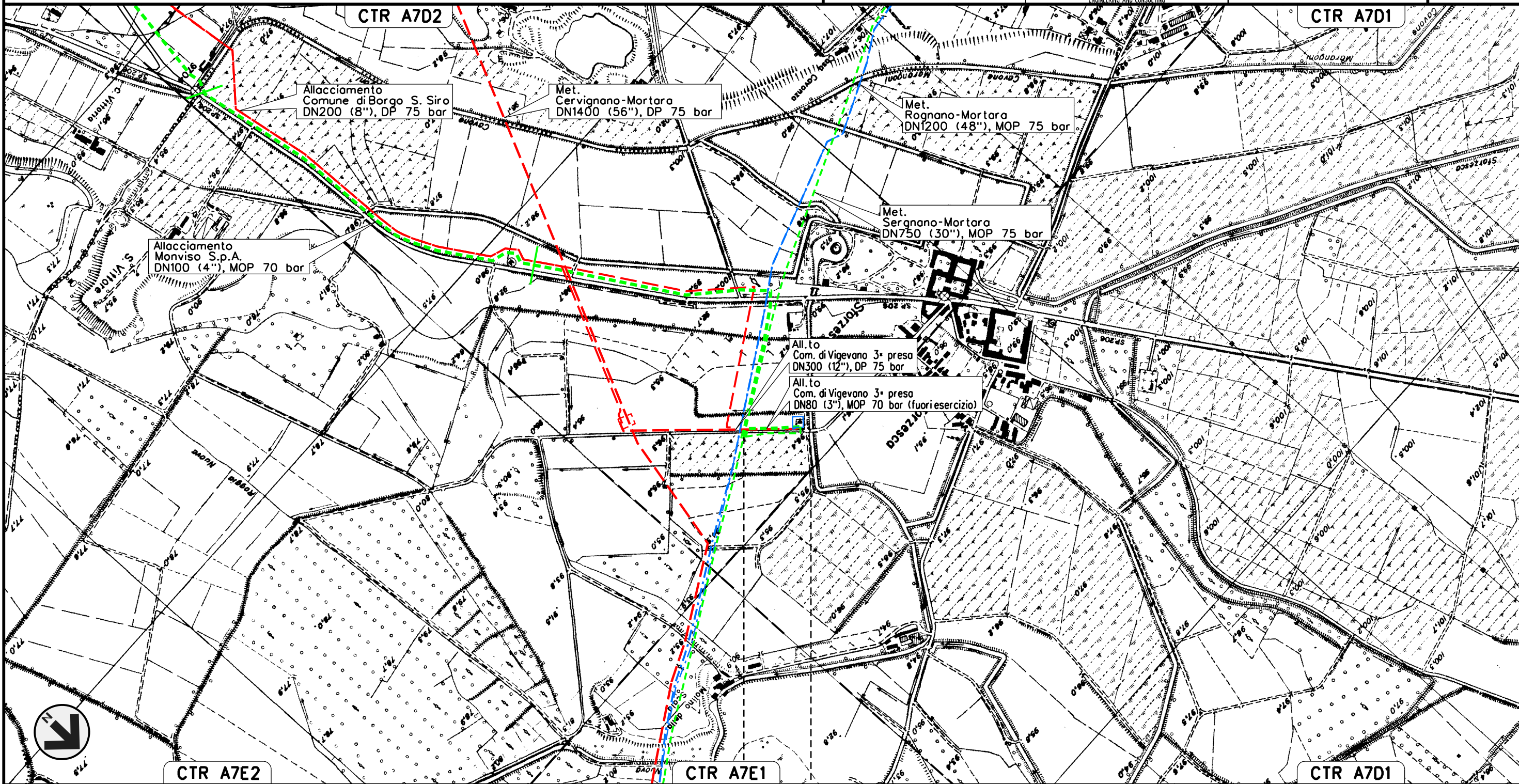
di 32

Scala
1:10000



Dis. J01811-ENV-DW-400-0021

Comm. NR/11030



0+000 0+155

VIGEVANO

PAVIA

P.P.D.A. km 0+155

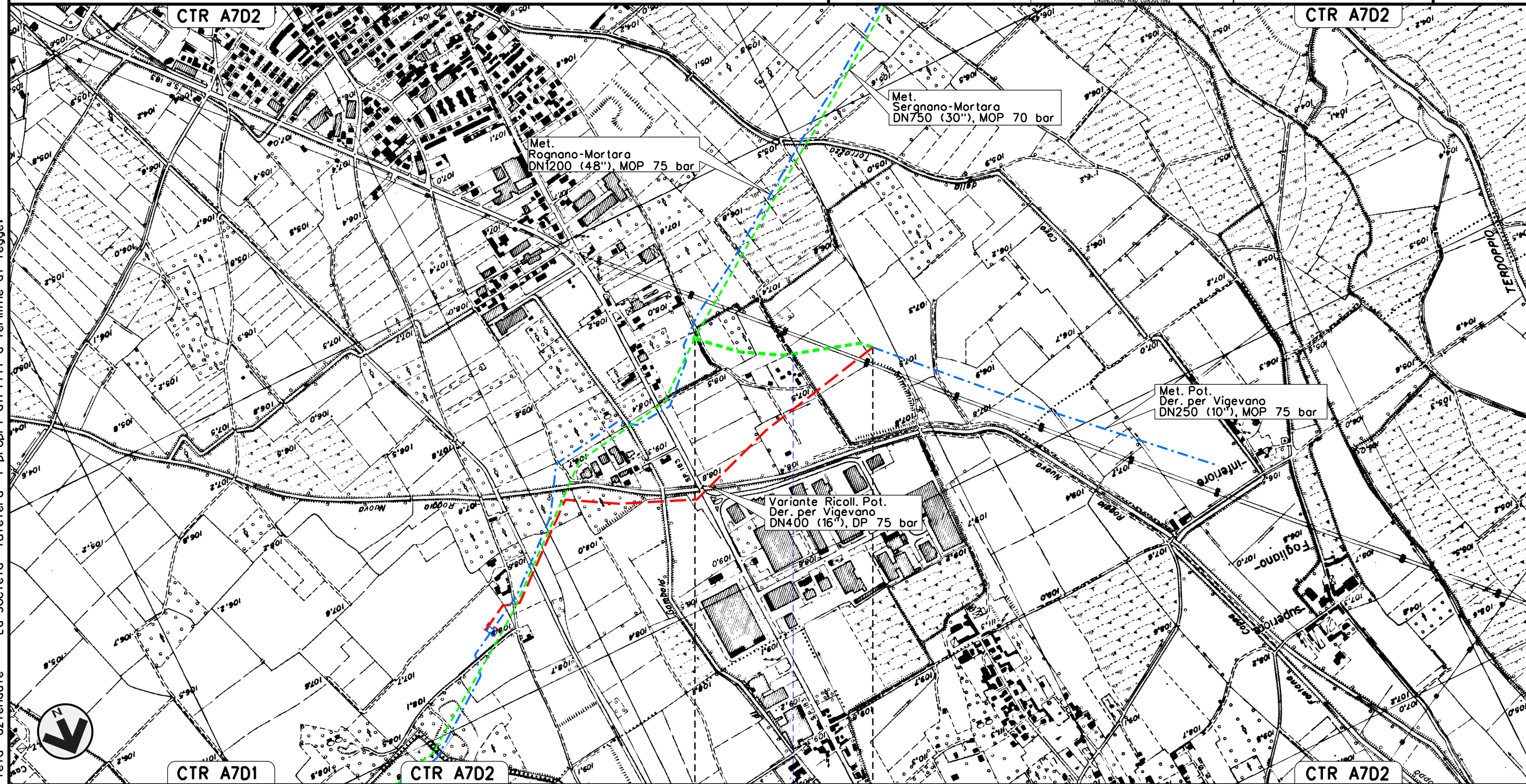
Il presente disegno e' di proprieta' aziendale - La Societa' tutelera' i propri diritti a termine di legge.

Potenziamento Derivazione per Vigevano
 DN 200 (8"), MOP 70 bar

00	02-03-12	EMISSIONE	AGUZZI	CECCONI	FRASSINELLI
INDICE	DATA	R E V I S I O N I	ELABORATO	VERIFICATO	APPROVATO
			Dis. J01811-ENV-DW-400-0021		
			Comm. NR/11030		

Foglio
 30
 di 32
 Scala
 1:10000

Rimozione Condotte Esistenti
 IMPATTO AD OPERA ULTIMATA



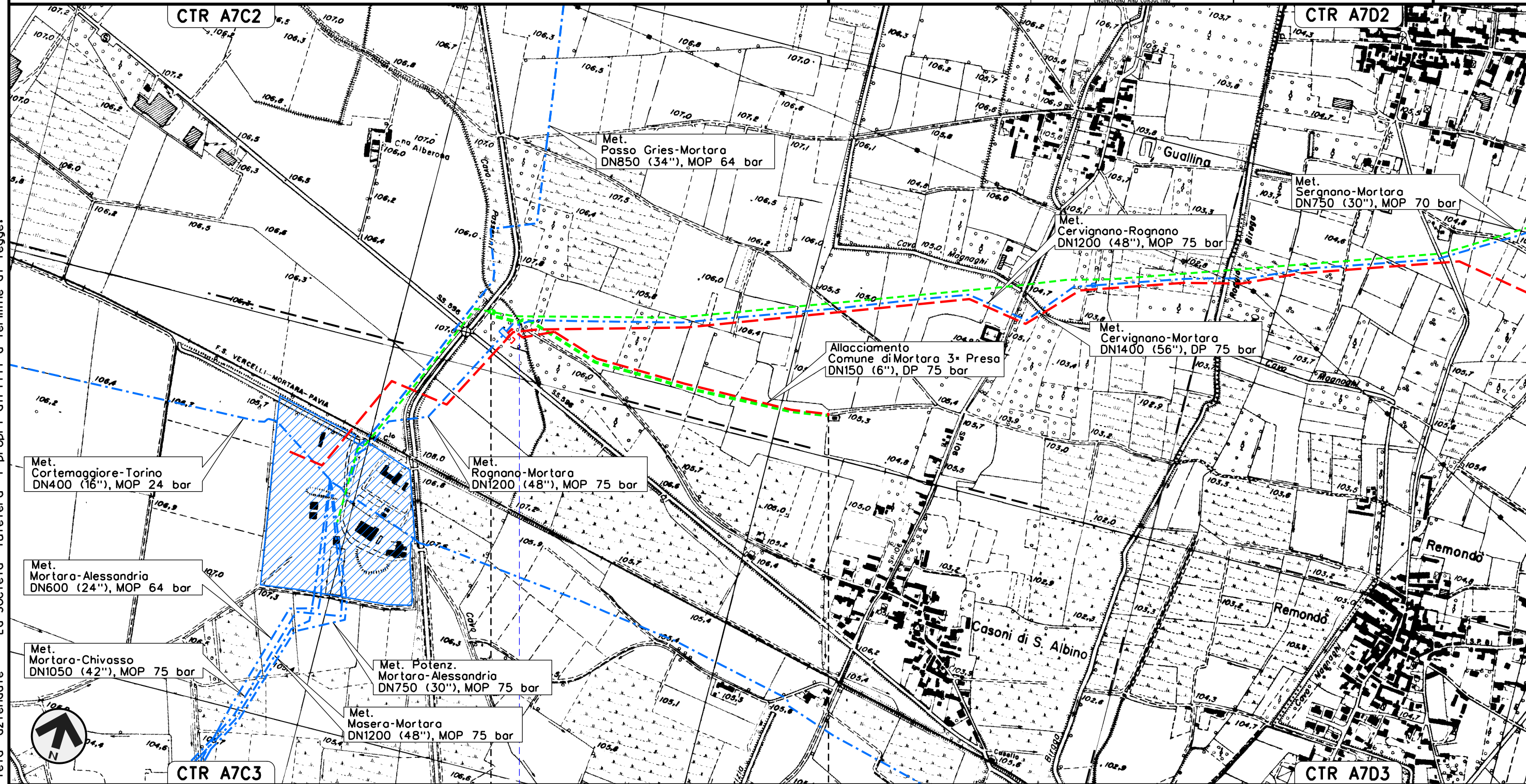
Il presente disegno e' di proprieta' aziendale - La Societa' tutelera' i propri diritti a termine di legge.

Allacciamento Comune di Mortara 3a Presa
DN 100 (4"), MOP 70 bar

Rimozione Condotte Esistenti
IMPATTO AD OPERA ULTIMATA

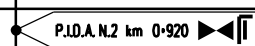
00	02-03-12	EMISSIONE	AGUZZI	CECCONI	FRASSINELLI
INDICE	DATA	REVISIONI	ELABORATO	VERIFICATO	APPROVATO
			Dis. J01811-ENV-DW-400-0021		
			Comm. NR/11030		

Foglio
31
di 32
Scala
1:10000




0+000 0+920

MORTARA
PAVIA





Cavo già Passerini
ora di Cascino Nuova



Il presente disegno e' di proprieta' aziendale - La Societa' tutelera' i propri diritti a termine di legge.

OPERE CONNESSE AL MET. SERGNANO-MORTARA
 TRATTO CERVIGNANO-MORTARA
 DN 750 (30"), MOP 70 bar








Rimozione Condotte Esistenti
 IMPATTO AD OPERA ULTIMATA

00	02-03-12	EMISSIONE	AGUZZI	CECCONI	FRASSINELLI
INDICE	DATA	R E V I S I O N I	ELABORATO	VERIFICATO	APPROVATO
					
			Dis. J01811-ENV-DW-400-0021		
			Comm. NR/11030		







Foglio
32
 di 32
 Scala
1:10000

LEGENDA










SIMBOLOGIA CARTOGRAFICA

- | | | | |
|-----------------------------------------------------------------------------------|--------------------------------------------------|------------------------------------------------------------------------------------|-----------------------------------------------------------|
|  | Metanodotti da porre fuori esercizio e rimuovere |  | Impianti di linea da porre fuori esercizio e rimuovere |
|  | Metanodotti in progetto |  | Impianti di linea in progetto |
|  | Metanodotti in esercizio |  | Impianti di linea su rete in esercizio |
|  | Altre condotte di terzi |  | Gallerie, Tunnel, Mini-Microtunnel, Raise Boring e T.O.C. |
|  | Aree impianti stacco-terminale in progetto |  | T.E.E.M. in progetto |
|  | Aree impianti stacco-terminale esistenti | | |
|  | Limite sovrapposizione fogli | | |


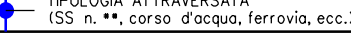
SIMBOLOGIA TEMATICA (in fincatura)

- | | |
|-------------------------------------------------------------------------------------|----------------------|
|  | Impatto ALTO |
|  | Impatto MEDIO |
|  | Impatto BASSO |
|  | Impatto TRASCURABILE |
|  | Impatto NULLO |
|  | Impatto POSITIVO |

SIMBOLOGIA MECCANICA

- | | |
|-------------------------------------------------------------------------------------|----------------------------------------------------------------------------------|
|  | Punto di intercettazione di linea (P.I.L.) |
|  | Punto di intercettazione di derivazione importante (P.I.D.I.) |
|  | Punto di intercettazione di derivazione semplice con stacco da P.I.L. (P.I.D.S.) |
|  | Punto di intercettazione e derivazione semplice con stacco da Linea (P.I.D.S.) |
|  | Punto di intercettazione con discaggio di allacciamento (P.I.D.A.) |
|  | Punto predisposto per il discaggio di allacciamento (P.P.D.A.) |
|  | Punto di sezionamento elettrico terminale (P.S.E.T.) |
|  | Stazione predisposta per lancio e ricevimento PIG |
|  | Impianto di riduzione/egolazione della pressione |

Il presente disegno e' di proprieta' aziendale - La Societa' tutelera' i propri diritti a termine di legge.

Progressiva chilometrica	N.
Comuni	
Province	
Impianti	
Attraversamenti	
Suolo e sottosuolo	
Ambiente idrico	
Vegetazione ed uso del suolo	
Paesaggio	