



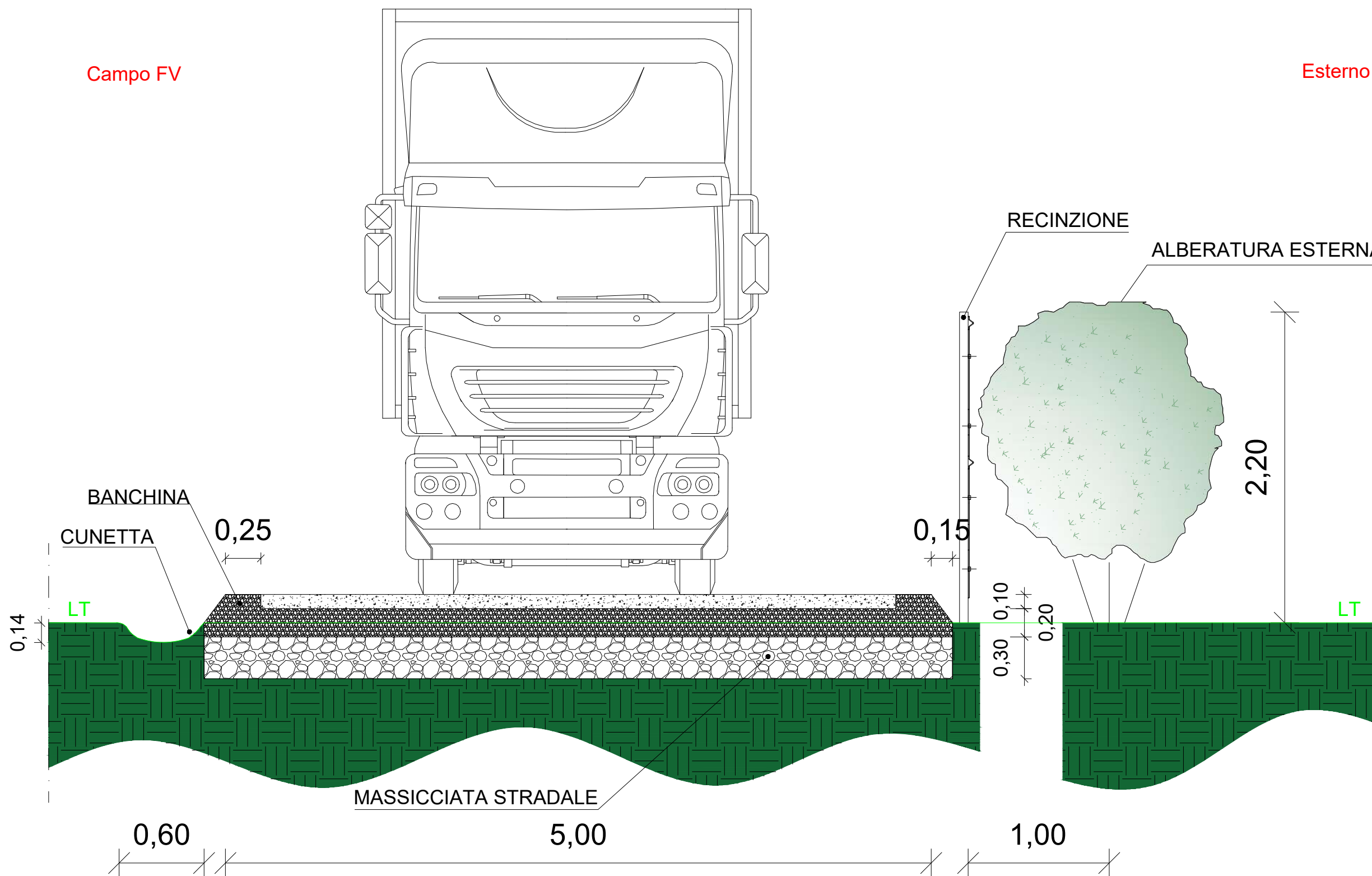


# VIABILITA' INTERNA D'IMPIANTO

## LEGENDA

-  PAVIMENTAZIONE STRADALE IN MISTO STABILIZZATO
-  MASSICCIATA STRADALE PIETRAME 4/7
-  MASSICCIATA STRADALE PIETRAME 18/30
-  TERRENO

NB: Viabilità perimetrale impianto agrivoltaico



**Codice TAVOLA A.U. - P.A.U.R.:** Elaborato Viabilità\_4\_03\_2

**TAVOLA PROGETTO:** 4.3.2

Quote in m



**DITTA PROPONENTE:**  
Enel Larino 1 S.R.L.  
**TECNICO PROGETTISTA:**  
Romanciuc Arch. Andrea  
**TERRENO:**  
Glave Vincenzella, Glave Giacinto

oggetto: IMPIANTO AGRIVOLTAICO DENOMINATO LARINO 1

Terreno: Comune di Larino (CB) - Foglio 34, Part. 3, 5, 6, 7, 9, 32, 33, 34, 35, 36, 37, 38, 39, 40.  
Foglio 35, Part. 2, 13, 31, 32, 47, 48.

**SEZIONE STRADALE TIPO**

**PARTICOLARI COSTRUTTIVI**



DATA: 31/07/2021

SCALA: 1:30