

PROGETTO DI COSTRUZIONE E DI MESSA IN ESERCIZIO DI UN IMPIANTO SOLARE AGRIVOLTAICO

RELAZIONE TECNICA GENERALE - RILIEVO PRODUZIONI AGRICOLE DI PREGIO -

- DATI AMMINISTRATIVI -

Ditta proponente: *ENEL LARINO 1 S.R.L.*

Sede: Vico Teatro 33, 71121 Foggia

Progettista: Romanciuc Arch. Andrea

Contatto per notifiche: studio-romanciuc@pec.it

Contatto telefonico: 331.8880993

- LOCALIZZAZIONE -

Comune di Larino, Provincia di Campobasso, Regione Molise

Località "Piane di Larino"

Coordinate Geografiche: 41.826671°, 14.965189°

Estremi catastali:

- Foglio 34 Part. 3, 5, 6, 7, 9, 32, 33, 34, 35, 36, 37, 38, 39, 40

- Foglio 35 Part. 2, 13, 31, 32, 47, 48

- DATI IMPIANTO -

Potenza complessiva di progetto: 70 MWp

Numero di tracker: 3657

Distanza interasse trasversale tracker (direzione est-ovest): 8,5 mt

Numero pannelli fotovoltaici: 102396 da 515 Wp cad.

Codice A.U. – P.A.U.R.: RelazioneRilievoAgricoli_0_04_3

Documento: RELAZIONE_04.3

<p>Regione Molise</p> 	<p>Comune di Larino</p> 	<p>Provincia di Campobasso</p> 
---	---	--

Larino 1

Progetto di costruzione e messa in esercizio di un impianto Agrivoltaico della potenza complessiva di 70 MWp (incluso impianto storage), con infrastrutture ed opere di connessione, opere di rimboschimento e rivegetazione delle aree libere, da realizzare nel Comune di Larino (CB) in Contrada "Piane di Larino"

RILIEVO DI PRODUZIONI AGRICOLE DI PARTICOLARE PREGIO

--

		<p><i>Dott. Agronomo Giovanni Carlo Pellegrino</i></p>
--	--	--

--

INDICE

Premessa

Uso del suolo

Classificazione della capacità d'uso delle terre (Land Capability Classification)

Viticoltura dogc, doc, igt riconosciuta nell'area di studio

Olivicoltura dop riconosciuta nell'area di studio

Coltivazioni dop riconosciute nell'area di studio

Prodotti trasformati riconosciuti nell'area di studio

Verifica su area impianto

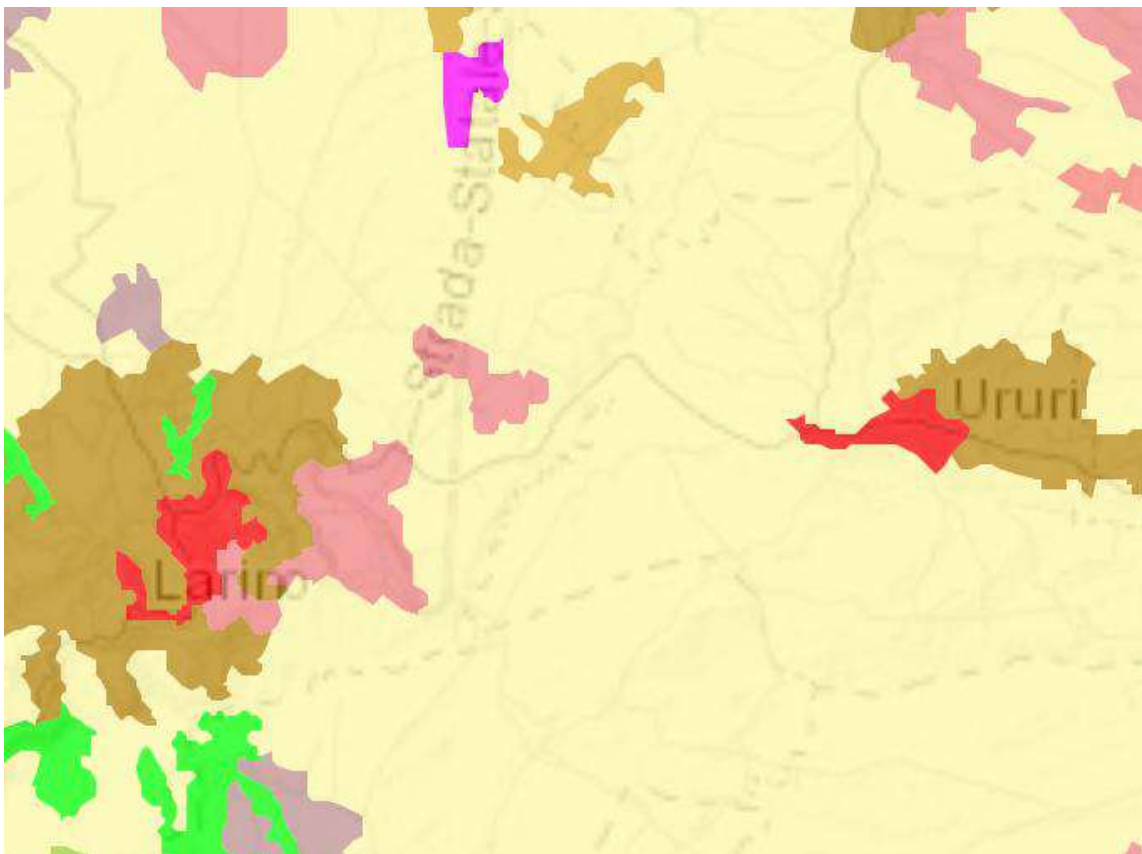
Conclusioni

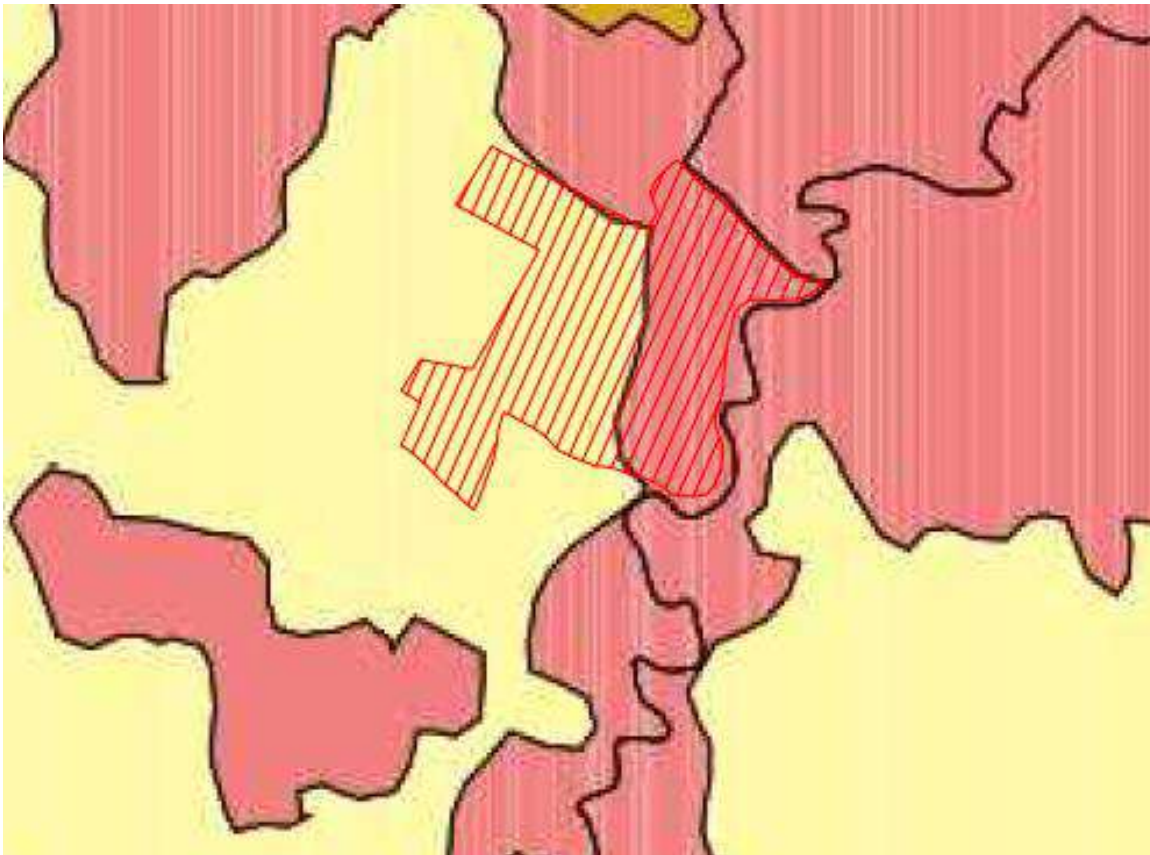
Premessa

Lo studio è finalizzato all'individuazione ed eventuale localizzazione delle colture agrarie erbacee ed arboree pluriennali di pregio, ovvero piante appartenenti alle specie sottoposte a riconoscimento di denominazione (DOP, IGP, DOCG, Biologico e S.T.G.), nonché colture agricole delle varietà considerate apprezzate per la biodiversità.

Uso del suolo

Per analizzare nel dettaglio i sistemi agricoli presenti nel territorio comunale di Larino e nello specifico, nell'area oggetto di studio, si riporta stralcio della carta dell'uso del suolo del Corine Land Cover. In generale, l'analisi dell'uso del suolo permette di valutare, in maniera più o meno dettagliata, a seconda della scala di definizione, a quale livello di modificazione ambientale sia giunto l'intervento operato dall'uomo sull'ambiente naturale, sia in termini quantitativi che qualitativi.





LEGENDA	
	AREA OGGETTO DI INTERVENTO
LEGENDA	
<i>Usa del suolo Clc2000_cb</i>	
	1.1.1. Tessuto urbano continuo
	1.1.2. Tessuto urbano discontinuo
	1.2.1. Aree industriali o commerciali
	1.2.3. Aree portuali
	1.3.1. Aree estrattive
	2.1.1. Seminativi in aree non irrigue
	2.2.1. Vigneti
	2.2.2. Frutteti e frutti minori
	2.2.3. Oliveti
	2.3.1. Prati stabili
	2.4.1. Colture annuali associate a colture permanenti
	2.4.2. Sistemi culturali e particellari complessi
	2.4.3. Aree prevalentemente occupate da colture agrarie
	3.1.1. Boschi di latifoglie
	3.1.2. Boschi di conifere
	3.1.3. Boschi misti
	3.2.1. Aree a pascolo naturale
	3.2.2. Brughiere e cespuglieti
	3.2.3. Aree a vegetazione sclerofilla
	3.2.4. Aree a vegetazione boschiva ed arbustiva in evoluzione
	3.3.1. Spiagge, dune e sabbie
	3.3.2. Rocce nude, falesie, rupi e affioramenti
	3.3.3. Aree con vegetazione rada
	3.3.4. Aree percorse da incendi
	4.1.1. Paludi interne
	5.1.2. Bacini d'acqua

I terreni occupati dall'impianto in base alla classificazione CIC 2000_cb sono assimilati alla categoria 2.1.1. Seminativi in aree non irrigue e categoria 2.4.2 Sistemi colturali e particellari complessi.

Classificazione della capacità d'uso delle terre (Land Capability Classification)

Tra i sistemi di valutazione del territorio, elaborati in molti paesi europei ed extra-europei secondo modalità ed obiettivi differenti, la Land Capability Classification (LCC - Klingebiel, Montgomery, U.S.D.A. 1961) viene utilizzata per classificare il territorio per ampi sistemi agro-silvo-pastorali e non in base a specifiche pratiche colturali. La valutazione viene effettuata sull'analisi dei parametri contenuti nella carta dei suoli e sulla base delle caratteristiche dei suoli stessi. Il concetto centrale della LCC non si riferisce unicamente alle proprietà fisiche del suolo, che determinano la sua attitudine più o meno ampia nella scelta di particolari colture, quanto alle limitazioni da questo presentate nei confronti di un uso agricolo generico; limitazioni che derivano anche dalla qualità del suolo, ma soprattutto dalle caratteristiche dell'ambiente in cui questo è inserito.

Ciò significa che la limitazione costituita dalla scarsa produttività di un territorio, legata a precisi parametri di fertilità chimica del suolo (pH, C.S.C., sostanza organica, salinità, saturazione in basi) viene messa in relazione ai requisiti del paesaggio fisico (morfologia, clima, vegetazione, etc.), che fanno assumere alla stessa limitazione un grado di intensità differente a seconda che tali requisiti siano permanentemente sfavorevoli o meno (es.: pendenza, rocciosità, aridità, degrado vegetale, etc.).

I criteri fondamentali della capacità d'uso riguardano:

- le limitazioni fisiche permanenti, escludendo quindi le valutazioni dei fattori socioeconomici;
- al complesso di colture praticabili nel territorio in questione e non ad una coltura particolare;
- la "difficoltà di gestione", ossia tutte quelle pratiche conservative e sistematorie necessarie affinché, in ogni caso, l'uso non determini perdita di fertilità o degradazione del suolo;
- un livello di conduzione abbastanza elevato, ma allo stesso tempo accessibile alla maggior parte degli operatori agricoli.

La classificazione si realizza applicando tre livelli di definizione in cui suddividere il territorio:

1. classi
2. sottoclassi
3. unità

Le classi sono 8 e vengono distinte in due gruppi in base al numero e alla severità delle limitazioni: le prime 4 comprendono i suoli idonei alle coltivazioni (suoli arabili) mentre le altre 4 raggruppano i suoli non idonei (suoli non arabili), tutte caratterizzate da un grado di limitazione crescente.

Nella tabella che segue sono riportate le 8 classi (Cremaschi e Rodolfi, 1991, Aru, 1993):

CLASSE	DESCRIZIONE	ARABILITA'
I	suoli senza o con modestissime limitazioni o pericoli di erosione, molto profondi, quasi sempre livellati, facilmente lavorabili; sono necessarie pratiche per il mantenimento della fertilità e della struttura; possibile un'ampia scelta delle colture	SI
II	suoli con modeste limitazioni e modesti pericoli di erosione, moderatamente profondi, pendenze leggere, occasionale erosione o sedimentazione; facile lavorabilità; possono essere necessarie pratiche speciali per la conservazione del suolo e delle potenzialità; ampia scelta delle colture	SI
III	suoli con severe limitazioni e con rilevanti rischi per l'erosione, pendenze da moderate a forti, profondità modesta; sono necessarie pratiche speciali per proteggere il suolo dall'erosione; moderata scelta delle colture	SI
IV	suoli con limitazioni molto severe e permanenti, notevoli pericoli di erosione se coltivati per pendenze notevoli anche con suoli profondi, o con pendenze moderate ma con suoli poco profondi; scarsa scelta delle colture, e limitata a quelle idonee alla protezione del suolo	SI
V	non coltivabili per pietrosità e rocciosità o per altre limitazioni; pendenze moderate o assenti, leggero pericolo di erosione, utilizzabili con foresta o con pascolo razionalmente gestito	NO
VI	non idonei alle coltivazioni, moderate limitazioni per il pascolo e la selvicoltura; il pascolo deve essere regolato per non distruggere la copertura vegetale; moderato pericolo di erosione	NO
VII	limitazioni severe e permanenti, forte pericolo di erosione, pendenze elevate, morfologia accidentata, scarsa profondità, idromorfia, possibili il bosco od il pascolo da utilizzare con cautela	NO
VIII	limitazioni molto severe per il pascolo ed il bosco a causa della fortissima pendenza, notevolissimo il pericolo di erosione; eccesso di pietrosità o rocciosità, oppure alta salinità, etc.	NO

Tabella 1 - Classi capacità d'uso del suolo

Ciascuna classe può riunire una o più sottoclassi, indicata con una o più lettere minuscole apposte dopo il numero romano che indica la classe, in funzione del tipo di limitazione d'uso presentata (“s” erosione, “w” eccesso idrico, “e” limitazioni nella zona di radicamento, “c” limitazioni climatiche) e, a loro volta, queste possono essere suddivise in unità non prefissate, ma riferite alle particolari condizioni fisiche del suolo o alle caratteristiche del territorio. Le proprietà dei suoli e delle terre, adottate per valutarne le sottoclassi della LCC, vengono così raggruppate:

s	limitazioni dovute al suolo	profondità utile per le radici, tessitura, scheletro, pietrosità in superficiale, rocciosità, fertilità chimica dell'orizzonte superficiale, salinità e drenaggio interno eccessivo
w	limitazioni dovute all'eccesso idrico	drenaggio interno, rischio di inondazione
e	limitazioni dovute al rischio di erosione e di ribaltamento delle macchine agricole	pendenza, erosione idrica superficiale e erosione di massa
c	limitazioni dovute al clima	interferenza climatica

Tabella 2 - Proprietà dei suoli e delle terre per valutare sottoclassi della LCC

La classe I non ha sottoclassi perché i suoli ad essa appartenenti presentano poche limitazioni e di debole intensità. La classe V può presentare solo le sottoclassi indicate con la lettera s, w, e c, perché i suoli di questa classe non sono soggetti, o lo sono pochissimo, all'erosione, ma hanno altre limitazioni che ne riducono l'uso principalmente al pascolo, alla produzione di foraggi, alla selvicoltura e al mantenimento dell'ambiente. La lettura delle indicazioni delle classi della *Land Capability* permette di ritrarre informazioni importanti sulle attività silvo-pastorali effettuabili in un'area territoriale, come si comprende anche dal grafico che segue, che descrive le attività silvo-pastorali ammissibili per ciascuna classe di capacità d'uso.

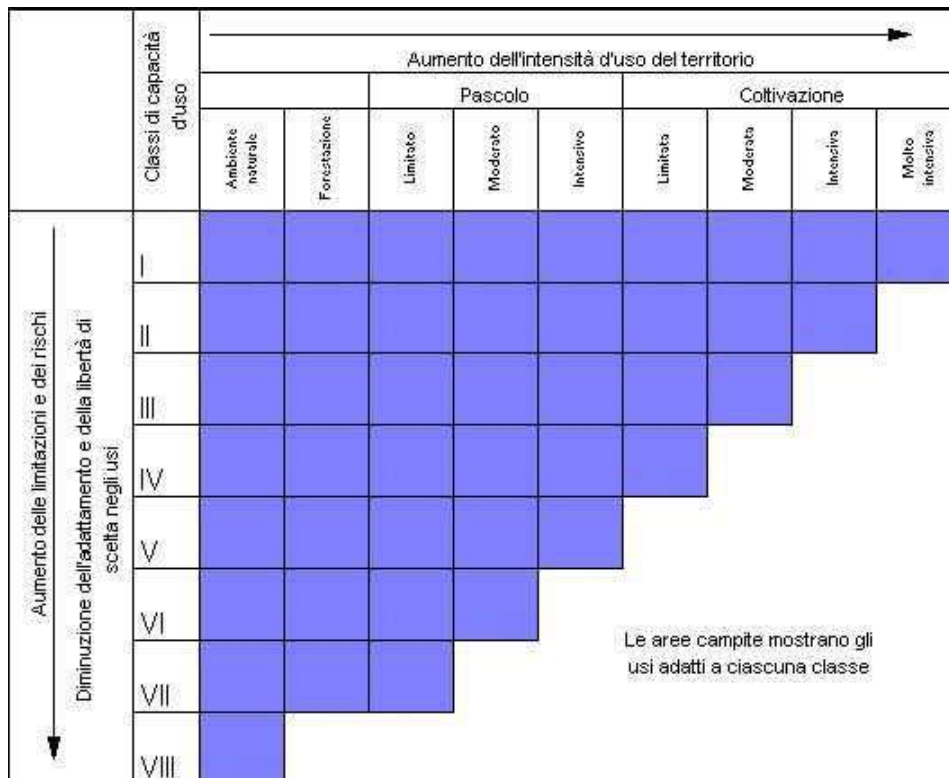


Figura 3 - Attività agro-silvo-pastorali ammesse per ciascuna classe di capacità d'uso FONTE: Brady, 1974 in [Cremaschi e Ridolfi, 1991]

Da tale analisi si è evinto che le caratteristiche del suolo dell'area di studio rispecchiano la tipologia, “Classe II (Suoli che presentano moderate limitazioni che richiedono una opportuna scelta delle colture e/o moderate pratiche conservative)”.

Elenco denominazioni riconosciute per la Regione Molise e riscontro con l'area dell'impianto.

Vigneti D.O.C.G. (Denominazione di Origine Controllata e Garantita)

Denominazione DOCG	Comune di studio	Area ricadente in area Denominazione DOCG
NESSUNO	Larino	No

Denominazione DOC	Comune di studio	Area ricadente in area Denominazione DOC
Biferno D.O.C	Larino	Si
Molise D.O.C	Larino	Si
Tintilia D.O.C	Larino	Si

Denominazione Igt	Comune di studio	Area ricadente in area Denominazione IGT
Oscio IGT	Larino	Si

Olii di oliva dop		
Molise olio (DOP)	Larino	Si
FORMAGGI		
Caciocavallo Silano DOP	Larino	Si
CARNI		
Salamini italiani alla cacciatora (DOP)	Larino	Si
Vitellone bianco dell'Appennino Centrale (IGP)	Larino	Si

AGRICOLTURA E PRODUZIONI DI QUALITA'

L'agricoltura, pur essendo oggi molto ridotta in termini occupazionali rispetto ai decenni passati, rappresenta ancora una attività importante nel Comune di San Martino in Pensilis, in quanto impegna circa il 20% degli occupati. La superficie agraria utilizzata (S.A.U.) pari a 7611 ettari, corrisponde, al 95,5% della superficie aziendale totale (7.970); la SAU media per azienda è pari a 8,729 ettari. Il settore cerealicolo, riveste un ruolo di grande importanza per l'economia agricola dell'area, è stato fortemente condizionato nell'arco intercensuario dalla variabilità del mercato e dai mutamenti della politica agricola comunitaria (riforme avviate nel 2013), che hanno determinato profonde trasformazioni condizionando le scelte aziendali in materia di ordinamenti colturali. In termini strutturali, in base ai dati del Censimento Agricoltura 2010, nell'area ben il 449 aziende sono coinvolte nella produzione di cereali da granella, su una superficie di oltre

3.151 ettari. La superficie destinata ai cereali da granella è destinata per oltre l'80% alla coltivazione del frumento duro. Modeste superficie sono investite ad ortaggi e a fruttiferi. La superficie a coltivazioni legnose (soprattutto olivo e vite) risulta pari a circa 1.419 ha, 713 ha di oliveti e circa 625 ha di superficie vitata. Per quanto riguarda la filiera del grano duro, la maggior parte della produzione viene conferita a stocicatori locali, mentre la restante parte è destinata direttamente ai più grandi mulini del Molise (in particolare Semoliere Ferro a Campobasso, il più grande della regione) e della Puglia. Semoliere Ferro è un attore importante della filiera poiché ha acquistato il pastificio La Molisana e quindi potrebbe creare una filiera del grano duro locale, permettendo l'integrazione tra i soggetti della filiera e stipulare contratti di conferimento annuali con i cerealicoltori, in cui si stabiliscono la qualità e il prezzo del prodotto conferito (attualmente la maggioranza dei cerealicoltori non ha contratti di conferimento stipulati ad inizio campagna, ma collocano il prodotto sul mercato dopo la raccolta. Nell'area non ci sono né mulini né grossi pastifici industriali, ma piccole aziende per la produzione di pasta fresca. L'orzo è interamente destinato alla produzione della birra e tutto il raccolto è conferito agli stocicatori locali dell'area, che lo vendono alle industrie in Puglia e Abruzzo. Sia per l'orzo che per il frumento duro non si rilevano cultivar autoctone, ma ultimamente c'è stata la riscoperta e l'introduzione, ancora limitata, del grano duro di qualità Senatore Cappelli. Una piccola parte del grano prodotto nell'area è della qualità Aurea, in seguito ad accordi di filiera con Barilla. Il prezzo ai produttori per i conferimenti è basato sulle quotazioni della borsa merci di Foggia a cui sono aggiunti premi qualitativi riguardanti il contenuto di proteine. Una piccola parte del frumento duro viene trasformato dalle stesse aziende produttrici, soprattutto biologiche, che attraverso il canale della filiera corta lo collocano sul mercato. Coinvolgere un maggior numero di imprese nella chiusura della filiera cerealicola (produzione-trasformazione e vendita) contribuirebbe a ridurre gli effetti negativi della variabilità di mercato sui risultati economici delle aziende. Anche la filiera cerealicola, quindi, rappresenta per grandezza e tradizione una delle più importanti per l'area e contribuisce in maniera rilevante alla filiera regionale.

Relativamente alla filiera vitivinicola, nell'area, oltre alle produzioni di vino da tavola mercantili, si producono i seguenti vini a denominazione d'origine: DOC Molise, DOC Biferno e DOC Tintilia. Tali produzioni di elevata qualità sono state incrementate nel corso dell'ultimo decennio a seguito anche della riqualificazione agronomica e colturale di alcuni vigneti locali. In particolare sono aumentati i vitigni di elevato pregio (Montepulciano, Tintilia, Aglianico), che hanno consentito la vinificazione di importanti vini riconosciuti per le caratteristiche organolettiche nel panorama nazionale e internazionale dell'enologia.

Nel 2002 è nato un Consorzio per la valorizzazione dei vini DOC del Molise che nell'ambito della Misura 1.3.3 - Programma di Sviluppo Rurale 2007-2013 ha realizzato il progetto "In Vino veritas et benignitas..." orientato ad una forte azione di marketing consistente in azioni di informazione nei confronti dei consumatori e degli operatori economici sulle caratteristiche organolettiche del prodotto; azioni di informazione di una vasta platea, anche locale, circa l'esistenza, il significato e i vantaggi dei sistemi di qualità applicati alle produzioni alimentari, azioni di informazione verso i consumatori in termini di qualità, caratteristiche nutrizionali e metodi di produzione dei singoli prodotti, azioni per incentivare iniziative di promozione sul mercato interno e comunitario. Inoltre è stato promosso il progetto Strada del Vino del Molise (www.stradadelvinodelmolise.it), finalizzato alla costituzione di un sistema integrato di offerta turistica rurale che abbraccia l'intero territorio molisano (unico percorso che comprende sia la provincia di Campobasso che di Isernia). La filiera vitivinicola dell'area, a differenza di quella olivicola olearia, è maggiormente orientata al mercato grazie alla presenza di aziende mediamente più grandi di quelle olivicole e delle maggiori competenze degli imprenditori del settore in termini di commercializzazione e marketing. La filiera viti-vinicola è senza dubbio per ordine di grandezza, qualità e tradizione una delle più importanti per l'area LEADER e contribuisce in maniera rilevante alla filiera regionale.

Riguardo la filiera olivicola-olearia nel corso degli ultimi 15-20 anni sono state sviluppate una serie di azioni qualificanti. Si è proceduto a definire la tipizzazione del germoplasma di alcune cultivar autoctone: le cultivar autoctone maggiormente coltivate sono state così identificate nella Gentile di Larino, la Cellina e la Rosciola di Rotello, l'oliva nera di Colletorto. Sono state inoltre ammodernate le tecniche di conduzione degli oliveti con innovativi sistemi di potatura, le tecniche di raccolte delle olive con sistemi meccanici di abbacchiatura, i sistemi di estrazione dell'olio. Infine è stata riconosciuta la DOP "Molise" che identifica la tipicità di prodotto per l'olio, ed è stato notevolmente incrementato lo standard qualitativo di prodotto e di processo della trasformazione delle olive in olio, attraverso l'adesione al metodo di coltivazione biologico e alla produzione della DOP Molise. Strategica è la produzione dell'olio DOP Molise, anche se i quantitativi prodotti sono ancora molto bassi rispetto ad altre realtà regionali italiane.

L'interesse verso il prodotto DOP "Molise" è ancora principalmente destinato ai soli consumatori e commercianti italiani. Questo significa che una adeguata organizzazione e l'introduzione di modelli innovativi di vendita e promozione basati sulla rete, come per esempio la filiera corta, potrebbero favorire un maggior apprezzamento del prodotto DOP a livello di consumatori e visitatori/turisti.

Verifica su area dell'impianto

Dal riscontro, così come documentato negli allegati fotografici della relazione Pedaagronomica, si evince gran parte della superficie utilizzata è di natura seminativa, si riscontra la presenza di vigneti e piccoli appezzamenti di olivi. L'agro di Larino non rientra in aree riconosciute per colture erbacee a denominazione, pertanto i seminativi seguono le normali rotazioni in uso nella zona. Si precisa inoltre che gli olivi da olio, certificabili con la denominazione Molise Olio (DOP), saranno in parte integrante della chiusura a nord dell'impianto. Si segnala il riconoscimento dell'area per la produzione di Formaggi dop, riconoscimento utile in funzione della prevista attività di pascolo di pecore permessa dalla presenza dell'impianto agrivoltaico.

Nella seguente tabella sono riportati i riferimenti catastali con le rispettive consistenze, la titolarità della proprietà e le aree potenzialmente utilizzabili per l'impianto FV.

Foglio	Part.	Proprietà	Sup.catastale	Qualità	Coltura 2021	Vincoli, note.
34	3	Glave Vincenzella GLVVCN51A43L505I	5.40.40	seminativo	5.18.51 Frumento	Parte superficie su area Pai moderata
34	3	Glave Vincenzella GLVVCN51A43L505I	5.40.40	seminativo	0.21.89 colture arboree	Parte superficie su area Pai moderata
34	6	Glave Vincenzella GLVVCN51A43L505I	4.30.08	seminativo	Frumento	Parte superficie su area Pai moderata
34	6	Glave Vincenzella GLVVCN51A43L505I	1.00.02	Orto irriguo	Frumento	Nessuno
34	7	Glave Vincenzella GLVVCN51A43L505I	8.46.75	Seminativo irr.	Cece Aglio	Nessuno
34	7	Glave Vincenzella GLVVCN51A43L505I	0.01.25	Uliveto	Uliveto	Nessuno
34	9	Glave Vincenzella GLVVCN51A43L505I	5.50.21	seminativo	Frumento	Parte superficie su area Pai moderata
34	9	Glave Vincenzella GLVVCN51A43L505I	1.01.89	Orto irriguo	Frumento	Nessuno
34	32	Glave Vincenzella GLVVCN51A43L505I	5.12.02	seminativo	Aglio	Nessuno
34	32	Glave Vincenzella GLVVCN51A43L505I	0.15.18	Uliveto	Uliveto	Nessuno
34	37	Glave Vincenzella GLVVCN51A43L505I	12.06.70	seminativo	Frumento-Girasole	Superficie in area sic Superficie in area zps
34	38	Glave Vincenzella GLVVCN51A43L505I	1.75.70	Incolto pr.	Laghetto Area naturale	Superficie in area sic Superficie in area zps
34	39	Glave Vincenzella GLVVCN51A43L505I	7.17.60	seminativo	Frumento	Superficie in area sic Superficie in area zps
34	40	Glave Vincenzella GLVVCN51A43L505I	0.16.30	Incolto pr.	Area naturale	Superficie in area sic Superficie in area zps
34	5	Glave Giacinto GLVGNT52P18L505A	6.16.00	seminativo	Frumento per 4.50.00	Nessuno
34	5	Glave Giacinto GLVGNT52P18L505A	5.20.00	seminativo	Vite da vino Montepulciano per 1.54.57	Nessuno
34	5	Glave Giacinto GLVGNT52P18L505A	0.50.00	Uliveto	Uliveto var. Gentile	Nessuno
34	34	Glave Giacinto GLVGNT52P18L505A		D10	Fabb. rurale	Beni Culturali architettonici, monumentali e archeologici del Sistema Vincoli in Rete - VIR
34	35	Glave Giacinto GLVGNT52P18L505A	18.93.63	Seminativo irriguo	Frumento 4.00.00	Nessuno
					Vigneto Trebbiano Toscano 2.57.20	Nessuno
34	35	Glave Giacinto GLVGNT52P18L505A	0.70.87	Uliveto	Olivo per 0.59.00	Nessuno
34	36	Glave Giacinto GLVGNT52P18L505A		D10	Fabb. rurale	Nessuno

Conclusioni

L'introduzione dell'agrovoltaico e l'introduzione del rimboschimento, oltre alle opere di mitigazione naturale (cespugli e alberi), garantiranno una ripresa della rivegetazione spontanea, del **ripristino del manto erboso** nelle zone che in precedenza erano utilizzate per le solite colture tradizionali a cereali.

In pratica, l'aratura, la zollatura, la concimazione chimica dei terreni, lasceranno il posto alle colture di insalate da un lato, e al rimboschimento dall'altro.

Il rimboschimento e le opere di mitigazione naturale renderanno anche più compatto il terreno, ed in alcuni momenti anche più elastic, lo andranno a **consolidare in modo naturale**.

L'insieme, o meglio sistema, naturale progettato, fatto di schermature naturali e di rivegetazione, garantiranno non solo un nuovo equilibrio naturale (ma originario) del sito, ma anche un sicuro sistema di gestione verso i due fattori di criticità del territorio molisano:

- rischio alluvioni - moderato
- rischio frane – superficiale e moderato

Per ciò che attiene la futura attività Agrivoltaica, la ditta cederà gratuitamente i terreni ai sigg.ri Glave Giacinto e Glave Vincenzella, e questi, forti delle nuove risorse economiche, si rendono disponibili a proseguire la coltivazione dei campi introducendo nuove pratiche agricole e biologiche, ed anche a mantenere il sottobosco pulito (rischio incendi).

Si è accertato che gran parte dei terreni della superficie utilizzata nell'area riservata all'impianto risultano adibiti essenzialmente a coltivazioni seminative. Non si evidenzia una destinazione degli stessi a colture di particolare pregio che possano far presupporre l'esistenza di tutele, vincoli o contratti con la pubblica amministrazione per la valorizzazione delle tradizioni agroalimentari locali o della tutela di biodiversità, ovvero piante appartenenti alle specie sottoposte a riconoscimento di denominazione (DOP, IGP, DOCG, Biologico e S.T.G.) così come del patrimonio culturale e del paesaggio rurale dell'area stessa. Si riscontra la presenza di vigneti e piccoli appezzamenti di olivi la maggior parte dei quali utilizzati per la chiusura a nord dell'impianto

Foggia 26 Luglio 2021

IL TECNICO



Dott. Agronomo Giovanni Pellegrino

A handwritten signature in black ink, appearing to read "Giovanni Pellegrino", written over the printed name.

AGEA - FASCICOLO AZIENDALE
ATTO DI ISCRIZIONE / ATTO DI AGGIORNAMENTO
VALIDAZIONE DATI



00376476321

(D.M. 12 gennaio 2015 "Semplificazione")

Protocollo : AGEA.CAA5905.2020.0000372

Mandato :	CAA UNICAA - CAMPOBASSO - 006
Data sottoscrizione del mandato :	28/11/2016

DATI ANAGRAFICI E AZIENDALI

CUAA :	GLVVCN51A43L505I		
Partita IVA :	01549280707	Attività (codici ATECO):	01-11-6 COLTIVAZIONI MISTE DI CEREALI E ALTRI SEMINATIVI
Denominazione :	GLAVE VINCENZELLA		
Forma giuridica:	DITTA INDIVIDUALE		
Titolare o Rappresentante legale:	GLVVCN51A43L505I - GLAVE VINCENZELLA		
Data di nascita :	03/01/1951	Comune di nascita :	URURI
		Prov :	CB

RECAPITO (efficace per tutti i procedimenti amministrativi con l'AGEA):

Indirizzo :	VIA TANASSI 15 86049 URURI (CB)		
PEC:	glavevincenzella@pec.it		
Mail:		Telefono:	

Numero Registro (RI) :		Data iscrizione registro:	01/03/2006
Sezione (ordinaria e speciale) e qualifica:			
Numero REA	CB 116895		
Attività agricola (codice e descrizione):	01-11-6 COLTIVAZIONI MISTE DI CEREALI E ALTRI SEMINATIVI		
Data inizio	30/12/2005		
Matricola INPS :		Data iscrizione INPS:	01/01/2018

Orientamento Tecnico - Economico - OTE

OTE: 166 - AZIENDE CON DIVERSE COLTURE DI SEMINATIVI COMBinate

Dimensione 178646.96 €

Coltura/Specie	Dimensione	u.m.	Produzione standard tot. €
PASCOLI MAGRI	2.2	Ha	296.45
SUPERFICIE BOSCATI	0.72	Ha	0.0
ALTRE SUPERFICI (AREE OCCUPATE DA FABBRICATI, GIARDINI ORNAMENTALI, CORTILI, STRADE PODERALI, STAGNI, CAVE, TERRE STERILI, ECC.)	0.94	Ha	0.0
OLIVETI PER LA PRODUZIONE DI OLIVE DA OLIO	0.71	Ha	998.0
GIRASOLE	27.36	Ha	21262.41
LEGUMI DIVERSI DA PISELLI, FAVE, FAVETTE E LUPINI DOLCI	6.77	Ha	6816.25
COLTIVAZIONI DI PIENO CAMPO	6.14	Ha	60863.73
	2.02	Ha	0.0
	0.25	Ha	0.0
	0	Ha	0.0
	0.02	Ha	0.0
PASCOLI MAGRI	0.18	Ha	23.66
PASCOLI MAGRI	0.3	Ha	40.07
OLIVETI PER LA PRODUZIONE DI OLIVE DA OLIO	0.71	Ha	1002.65
FIORI E PIANTE ORNAMENTALI (ESCLUSI I VIVAI), ALL'APERTO O SOTTO RIPARO A PIATTO SUL TERRENO	0.11	Ha	4751.72
VIVAI	0.01	Ha	271.69
ORZO	12.44	Ha	7125.89
ALTRO FORAGGIO VERDE	0.6	Ha	349.22
PASCOLI MAGRI	0.04	Ha	5.26
FRUMENTO DURO	75.72	Ha	70729.73
LEGUMI DIVERSI DA PISELLI, FAVE, FAVETTE E LUPINI DOLCI	2.48	Ha	2499.4
SEMENTI E PIANTINE PER SEMINATIVI	0.19	Ha	1150.2
	0.53	Ha	0.0
ALTRE COLTIVAZIONI PERMANENTI	0.3	Ha	460.63

COMPOSIZIONE TERRITORIALE

Elenco delle particelle catastali

COMUNE	SEZ	FOG	PART	SUB	Forma di conduzione e n. protocollo	Proprietario	Cond. Parz.	Data Iniz. Cond.	Data Fine Cond.	Sup. catastale (Ha,Aa,Ca)	Sup. grafica (Ha,Aa,Ca)	Sup. condotta (Ha,Aa,Ca)
1) URURI		4	00053		PROPRIETA'	GLAVE VINCENZELLA	NO	02/10/2015		00,03,40	00,03,69	00,03,40
2) LARINO		34	00003		PROPRIETA' AGEA.CAA5905.2018.0000303	GLAVE VINCENZELLA	SI	17/04/2018		05,40,40	05,44,54	05,37,70
3) LARINO		34	00006		PROPRIETA' AGEA.CAA5905.2018.0000303	GLAVE VINCENZELLA	SI	11/11/2019		05,30,10	05,28,70	05,28,57
4) LARINO		34	00007		PROPRIETA' AGEA.CAA5905.2018.0000303	GLAVE VINCENZELLA	SI	17/04/2018		08,48,00	08,48,16	08,46,51
5) LARINO		34	00009		PROPRIETA' AGEA.CAA5905.2018.0000303	GLAVE VINCENZELLA	SI	17/04/2018		06,52,10	06,51,15	06,51,15
6) LARINO		34	00032		PROPRIETA' AGEA.CAA5905.2018.0000303	GLAVE VINCENZELLA	SI	17/04/2018		05,27,20	05,29,26	05,29,26
7) LARINO		34	00037		PROPRIETA' AGEA.CAA5905.2018.0000303	GLAVE VINCENZELLA	NO	17/04/2018		12,06,70	12,06,66	12,06,67
8) LARINO		34	00038		PROPRIETA' AGEA.CAA5905.2018.0000303	GLAVE VINCENZELLA	SI	17/04/2018		01,75,70	01,75,72	01,75,70
9) LARINO		34	00039		PROPRIETA' AGEA.CAA5905.2018.0000303	GLAVE VINCENZELLA	SI	17/04/2018		07,17,60	07,06,53	07,06,52
10) LARINO		34	00040		PROPRIETA' AGEA.CAA5905.2018.0000303	GLAVE VINCENZELLA	SI	17/04/2018		00,16,30	00,16,63	00,16,30
11) LARINO		35	00002		PROPRIETA' AGEA.CAA5905.2018.0000303	GLAVE VINCENZELLA	SI	17/04/2018		00,08,00	00,07,54	00,07,49
12) LARINO		35	00013		PROPRIETA' AGEA.CAA5905.2018.0000303	GLAVE VINCENZELLA	SI	17/04/2018		00,91,30	00,90,62	00,90,62
13) LARINO		35	00031		PROPRIETA' AGEA.CAA5905.2018.0000303	GLAVE VINCENZELLA	NO	17/04/2018		00,33,50	00,32,85	00,06,00
14) LARINO		35	00032		PROPRIETA' AGEA.CAA5905.2018.0000303	GLAVE VINCENZELLA	SI	17/04/2018		00,53,30	00,51,71	00,51,71
15) LARINO		35	00047		PROPRIETA' AGEA.CAA5905.2018.0000303	GLAVE VINCENZELLA	SI	17/04/2018		01,14,00	01,16,16	01,16,16
16) LARINO		35	00048		PROPRIETA' AGEA.CAA5905.2018.0000303	GLAVE VINCENZELLA	SI	17/04/2018		00,03,90	00,04,34	00,04,34
17) MONTORIO NEI FRENTANI		1	00004		AFFITTO AGEA.CAA1638.2006.0000981		SI	11/11/2017	09/11/2020	09,48,20	09,45,16	09,38,84
18) MONTORIO NEI FRENTANI		1	00056		AFFITTO AGEA.CAA1638.2006.0000981		SI	10/11/2005	09/11/2020	00,44,60	00,44,73	00,44,73
19) MONTORIO NEI FRENTANI		1	00095		AFFITTO AGEA.CAA1638.2006.0000981		NO	10/11/2005	09/11/2020	01,50,00	01,47,14	01,41,83
20) SAN MARTINO IN PENSILIS		72	00045		AFFITTO AGEA.CAA1638.2006.0000981		SI	10/11/2005	09/11/2020	00,62,10	00,62,10	00,62,10
21) SAN MARTINO IN PENSILIS		72	00047		AFFITTO AGEA.CAA1638.2006.0000981		SI	11/11/2019	09/11/2020	00,89,80	00,90,36	00,90,26

Elenco delle particelle catastali

COMUNE	SEZ	FOG	PART	SUB	Forma di conduzione e n. protocollo	Proprietario	Cond. Parz.	Data Iniz. Cond.	Data Fine Cond.	Sup. catastale (Ha,Aa,Ca)	Sup. grafica (Ha,Aa,Ca)	Sup. condotta (Ha,Aa,Ca)
22) SAN MARTINO IN PENSILIS		72	00048		AFFITTO AGEA.CAA1638.2006.0000981		SI	10/11/2005	09/11/2020	00,63,40	00,63,45	00,63,45
23) SAN MARTINO IN PENSILIS		72	00076		AFFITTO AGEA.CAA1638.2006.0000981		SI	07/11/2012	09/11/2020	00,14,30	00,14,36	00,14,30
24) URURI		3	00056		PROPRIETA' AGEA.CAA5905.2019.0000309	GLAVE VINCENZELLA	SI	11/11/2018		00,17,50	00,17,53	00,17,53
25) URURI		3	00057		PROPRIETA' AGEA.CAA5905.2019.0000309	GLAVE VINCENZELLA	SI	11/11/2018		00,78,40	00,78,03	00,78,03
26) URURI		3	00058		PROPRIETA' AGEA.CAA5905.2019.0000309	GLAVE VINCENZELLA	SI	11/11/2018		05,16,50	05,17,55	05,17,55
27) URURI		3	00059		PROPRIETA' AGEA.CAA5905.2019.0000309	GLAVE VINCENZELLA	SI	11/11/2018		09,32,70	09,28,73	09,28,73
28) URURI		4	00001		PROPRIETA'	GLAVE VINCENZELLA	SI			00,84,00	00,85,00	00,85,00
29) URURI		4	00002		PROPRIETA'	GLAVE VINCENZELLA	SI			02,45,80	02,46,47	02,46,47
30) URURI		4	00007		PROPRIETA'	GLAVE VINCENZELLA	SI			00,59,00	00,57,29	00,57,29
31) URURI		4	00008		PROPRIETA'	GLAVE VINCENZELLA	SI			01,82,80	01,80,75	01,80,75
32) URURI		4	00009		PROPRIETA'	GLAVE VINCENZELLA	SI			00,54,00	00,54,48	00,54,48
33) URURI		4	00033		PROPRIETA'	GLAVE VINCENZELLA	SI	11/11/2017		01,53,30	01,52,02	01,51,88
34) URURI		4	00039		PROPRIETA'	GLAVE VINCENZELLA	SI			00,63,50	00,64,74	00,64,74
35) URURI		4	00040		PROPRIETA'	GLAVE VINCENZELLA	SI			00,16,60	00,16,59	00,16,59
36) URURI		4	00047		PROPRIETA'	GLAVE VINCENZELLA	SI	11/11/2017		01,14,40	01,11,71	01,11,04
37) URURI		4	00048		PROPRIETA'	GLAVE VINCENZELLA	SI			02,47,20	02,44,76	02,44,76
38) URURI		4	00049		PROPRIETA'	GLAVE VINCENZELLA	SI	11/11/2017		01,92,00	01,90,58	01,90,36
39) URURI		4	00054		PROPRIETA'	GLAVE VINCENZELLA	NO	11/11/2017		00,01,56	00,01,50	00,01,50
40) URURI		4	00055		PROPRIETA'	GLAVE VINCENZELLA	NO	11/11/2017		00,08,26	00,08,05	00,08,05
41) URURI		4	00056		PROPRIETA'	GLAVE VINCENZELLA	NO	02/10/2015		00,30,78	00,31,10	00,30,78
42) URURI		4	00057		PROPRIETA'	GLAVE VINCENZELLA	NO	11/11/2017		00,70,40	00,69,73	00,69,30
43) URURI		4	00058		PROPRIETA'	GLAVE VINCENZELLA	NO	11/11/2017		00,02,00	00,01,93	00,01,92

Elenco delle particelle catastali

COMUNE	SEZ	FOG	PART	SUB	Forma di conduzione e n. protocollo	Proprietario	Cond. Parz.	Data Iniz. Cond.	Data Fine Cond.	Sup. catastale (Ha,Aa,Ca)	Sup. grafica (Ha,Aa,Ca)	Sup. condotta (Ha,Aa,Ca)
44) URURI		15	00003		AFFITTO AGEA.CAA1638.2006.0000981		NO	10/11/2005	09/11/2020	00,74,60	00,74,14	00,69,00
45) URURI		15	00004		AFFITTO AGEA.CAA1638.2006.0000981		SI	10/11/2005	09/11/2020	01,18,00	01,16,67	01,16,67
46) URURI		15	00023		AFFITTO AGEA.CAA1638.2006.0000981		SI	10/11/2005	09/11/2020	01,48,10	01,48,13	01,48,13
47) URURI		15	00037		AFFITTO AGEA.CAA1638.2006.0000981		SI	10/11/2005	09/11/2020	00,16,90	00,17,29	00,17,29
48) URURI		15	00038		AFFITTO AGEA.CAA1638.2006.0000981		SI	10/11/2005	09/11/2020	00,23,40	00,23,04	00,23,04
49) URURI		16	00050		AFFITTO AGEA.CAA1638.2006.0000981		SI	11/11/2017	09/11/2020	03,74,80	03,75,78	03,74,67
50) URURI		16	00072		PROPRIETA' AGEA.CAA5905.2017.0000434	GLAVE VINCENZELLA	SI	11/11/2017		01,23,50	01,22,69	01,20,05
51) URURI		16	00074		AFFITTO AGEA.CAA1638.2006.0000982		SI	11/11/2017	09/11/2020	02,46,80	02,46,23	02,43,27
52) URURI		22	00043		AFFITTO AGEA.CAA1638.2006.0000981		SI	10/11/2005	09/11/2020	00,11,00	00,10,85	00,10,85
53) URURI		22	00045		AFFITTO AGEA.CAA1638.2006.0000981		SI	10/11/2005	09/11/2020	00,15,30	00,14,95	00,14,95
54) URURI		22	00080		AFFITTO AGEA.CAA1638.2006.0000981		NO	10/11/2005	09/11/2020	00,31,30	00,32,59	00,32,59
55) URURI		22	00081		AFFITTO AGEA.CAA1638.2006.0000981		NO	10/11/2005	09/11/2020	02,84,40	02,83,45	02,82,01
56) URURI		22	00082		AFFITTO AGEA.CAA1638.2006.0000981		SI	11/11/2019	09/11/2020	02,35,40	02,33,50	02,33,48
57) URURI		26	00001		AFFITTO AGEA.CAA1638.2006.0000981		SI	10/11/2005	09/11/2020	00,51,20	00,50,79	00,50,79
58) URURI		26	00016		AFFITTO AGEA.CAA1638.2006.0000981		SI	10/11/2005	09/11/2020	03,14,90	03,14,72	03,14,72
59) URURI		26	00099		AFFITTO AGEA.CAA1638.2006.0000981		SI	10/11/2005	09/11/2020	01,22,60	01,22,33	01,22,33
60) URURI		28	00040		AFFITTO AGEA.CAA1638.2006.0000981		SI	10/11/2005	09/11/2020	00,25,40	00,25,47	00,25,47
61) URURI		28	00042		AFFITTO AGEA.CAA1638.2006.0000981		NO	10/11/2005	09/11/2020	02,49,20	02,50,72	02,50,71
62) URURI		28	00045		PROPRIETA'	GLAVE VINCENZELLA	NO			03,50,60	03,49,23	03,36,12
63) URURI		28	00046		PROPRIETA'	GLAVE VINCENZELLA	SI			02,40,30	02,40,29	02,40,29
64) URURI		28	00057		AFFITTO AGEA.CAA1638.2006.0000981		SI	11/11/2019	09/11/2020	02,34,00	02,32,89	02,32,87
65) URURI		28	00086		AFFITTO AGEA.CAA1638.2006.0000981		NO	10/11/2005	09/11/2020	06,01,80	05,94,47	05,78,85

Elenco delle particelle catastali

COMUNE	SEZ	FOG	PART	SUB	Forma di conduzione e n. protocollo	Proprietario	Cond. Parz.	Data Iniz. Cond.	Data Fine Cond.	Sup. catastale (Ha,Aa,Ca)	Sup. grafica (Ha,Aa,Ca)	Sup. condotta (Ha,Aa,Ca)
66) URURI		28	00087		PROPRIETA'	GLAVE VINCENZELLA	NO			04,13,70	04,13,66	04,10,00
67) URURI		28	00088		PROPRIETA'	GLAVE VINCENZELLA	SI			00,01,60	00,01,48	00,01,48
68) URURI		28	00089		PROPRIETA'	GLAVE VINCENZELLA	SI			00,07,60	00,07,37	00,07,37
69) URURI		28	00090		PROPRIETA'	GLAVE VINCENZELLA	NO			00,12,00	00,14,80	00,14,79

SEGNALAZIONI SUI TERRENI
VINCOLI AMMINISTRATIVI E AGRONOMICI CUI E' SOTTOPOSTA LA SUPERFICIE

Comune	Sez.	Fog.	Part.	Sub.	Vincolo su uso del suolo (occupazione, destinazione e varietà)	SIC ZPS ZVN	Zonizzazione PSR, specifiche regionali (aree A-B-C-D)	Zone Svantaggiate e Zone Montane	Tematismi Regionali	Colt. Biol.	Produzione integrata	Terreno percorso da incendi	Terreno confisc.	Data Inizio Vincolo	Data Fine Vincolo	Origine (atto amministrativo o normativo)
URURI		4	00053			ZVN: NO	D	ASSENZA								
LARINO		34	00003			ZVN: NO	D	ASSENZA								
LARINO		34	00006			ZVN: NO	D	ASSENZA								
LARINO		34	00007			ZVN: NO	D	ASSENZA								
LARINO		34	00009			ZVN: NO	D	ASSENZA								
LARINO		34	00032			ZVN: NO	D	ASSENZA								
LARINO		34	00037			SIC: IT7222254 ZPS: IT7228230 ZVN: NO	D	ASSENZA								
LARINO		34	00038			SIC: IT7222254 ZPS: IT7228230 ZVN: NO	D	ASSENZA								
LARINO		34	00039			SIC: IT7222254 ZPS: IT7228230 ZVN: NO	D	ASSENZA								

Comune	Sez.	Fog.	Part.	Sub.	Vincolo su uso del suolo (occupazione, destinazione e varietà)	SIC ZPS ZVN	Zonizzazione PSR, specifiche regionali (aree A-B-C-D)	Zone Svantaggiate e Zone Montane	Tematismi Regionali	Colt. Biol.	Produzione integrata	Terreno percorso da incendi	Terreno confisc.	Data Inizio Vincolo	Data Fine Vincolo	Origine (atto amministrativo o normativo)
LARINO		34	00040			SIC: IT7222254 ZPS: IT7228230 ZVN: NO	D	ASSENZA								
LARINO		35	00002			SIC: IT7222254 ZPS: IT7228230 ZVN: NO	D	ASSENZA								
LARINO		35	00013			SIC: IT7222254 ZPS: IT7228230 ZVN: NO	D	ASSENZA								
LARINO		35	00031			SIC: IT7222254 ZPS: IT7228230 ZVN: NO	D	ASSENZA								
LARINO		35	00032			SIC: IT7222254 ZPS: IT7228230 ZVN: NO	D	ASSENZA								
LARINO		35	00047			SIC: IT7222254 ZPS: IT7228230 ZVN: NO	D	ASSENZA								
LARINO		35	00048			SIC: IT7222254 ZPS: IT7228230 ZVN: NO	D	ASSENZA								
MONTORIO NEI FRENTANI		1	00004			ZVN: NO	D	ASSENZA								
MONTORIO NEI FRENTANI		1	00056			ZVN: NO	D	ASSENZA								
MONTORIO NEI FRENTANI		1	00095			ZVN: NO	D	ASSENZA								
SAN MARTINO IN PENSILIS		72	00045			ZVN: NO	D	ASSENZA								
SAN MARTINO IN PENSILIS		72	00047			ZVN: NO	D	ASSENZA								
SAN MARTINO IN PENSILIS		72	00048			ZVN: NO	D	ASSENZA								
SAN MARTINO IN PENSILIS		72	00076			ZVN: NO	D	ASSENZA								

Comune	Sez.	Fog.	Part.	Sub.	Vincolo su uso del suolo (occupazione, destinazione e varietà)	SIC ZPS ZVN	Zonizzazione PSR, specifiche regionali (aree A-B-C-D)	Zone Svantaggiate e Zone Montane	Tematismi Regionali	Colt. Biol.	Produzione integrata	Terreno percorso da incendi	Terreno confisc.	Data Inizio Vincolo	Data Fine Vincolo	Origine (atto amministrativo o normativo)
URURI		3	00056			ZVN: NO	D	ASSENZA								
URURI		3	00057			ZVN: NO	D	ASSENZA								
URURI		3	00058			ZVN: NO	D	ASSENZA								
URURI		3	00059			ZVN: NO	D	ASSENZA								
URURI		4	00001			ZVN: NO	D	ASSENZA								
URURI		4	00002			ZVN: NO	D	ASSENZA								
URURI		4	00007			ZVN: NO	D	ASSENZA								
URURI		4	00008			ZVN: NO	D	ASSENZA								
URURI		4	00009			ZVN: NO	D	ASSENZA								
URURI		4	00033			ZVN: NO	D	ASSENZA								
URURI		4	00039			ZVN: NO	D	ASSENZA								
URURI		4	00040			ZVN: NO	D	ASSENZA								
URURI		4	00047			ZVN: NO	D	ASSENZA								
URURI		4	00048			ZVN: NO	D	ASSENZA								

Comune	Sez.	Fog.	Part.	Sub.	Vincolo su uso del suolo (occupazione, destinazione e varietà)	SIC ZPS ZVN	Zonizzazione PSR, specifiche regionali (aree A-B-C-D)	Zone Svantaggiate e Zone Montane	Tematismi Regionali	Colt. Biol.	Produzione integrata	Terreno percorso da incendi	Terreno confisc.	Data Inizio Vincolo	Data Fine Vincolo	Origine (atto amministrativo o normativo)
URURI		4		00049		ZVN: NO	D	ASSENZA								
URURI		4		00054		ZVN: NO	D	ASSENZA								
URURI		4		00055		ZVN: NO	D	ASSENZA								
URURI		4		00056		ZVN: NO	D	ASSENZA								
URURI		4		00057		ZVN: NO	D	ASSENZA								
URURI		4		00058		ZVN: NO	D	ASSENZA								
URURI		15		00003		SIC: IT7222254 ZPS: IT7228230 ZVN: NO	D	ASSENZA								
URURI		15		00004		SIC: IT7222254 ZPS: IT7228230 ZVN: NO	D	ASSENZA								
URURI		15		00023		ZVN: NO	D	ASSENZA								
URURI		15		00037		ZVN: NO	D	ASSENZA								
URURI		15		00038		ZVN: NO	D	ASSENZA								
URURI		16		00050		ZVN: NO	D	ASSENZA								
URURI		16		00072		ZVN: NO	D	ASSENZA								
URURI		16		00074		ZVN: NO	D	ASSENZA								

Comune	Sez.	Fog.	Part.	Sub.	Vincolo su uso del suolo (occupazione, destinazione e varietà)	SIC ZPS ZVN	Zonizzazione PSR, specifiche regionali (aree A-B-C-D)	Zone Svantaggiate e Zone Montane	Tematismi Regionali	Colt. Biol.	Produzione integrata	Terreno percorso da incendi	Terreno confisc.	Data Inizio Vincolo	Data Fine Vincolo	Origine (atto amministrativo o normativo)
URURI		22	00043			ZVN: NO	D	ASSENZA								
URURI		22	00045			ZVN: NO	D	ASSENZA								
URURI		22	00080			ZVN: NO	D	ASSENZA								
URURI		22	00081			ZVN: NO	D	ASSENZA								
URURI		22	00082			ZVN: NO	D	ASSENZA								
URURI		26	00001			ZVN: NO	D	ASSENZA								
URURI		26	00016			ZVN: NO	D	ASSENZA								
URURI		26	00099			ZVN: NO	D	ASSENZA								
URURI		28	00040			ZVN: NO	D	ASSENZA								
URURI		28	00042			ZVN: NO	D	ASSENZA								
URURI		28	00045			ZVN: NO	D	ASSENZA								
URURI		28	00046			ZVN: NO	D	ASSENZA								
URURI		28	00057			ZVN: NO	D	ASSENZA								
URURI		28	00086			ZVN: NO	D	ASSENZA								

Comune	Sez.	Fog.	Part.	Sub.	Vincolo su uso del suolo (occupazione, destinazione e varietà)	SIC ZPS ZVN	Zonizzazione PSR, specifiche regionali (aree A-B-C-D)	Zone Svantaggiate e Zone Montane	Tematismi Regionali	Colt. Biol.	Produzione integrata	Terreno percorso da incendi	Terreno confisc.	Data Inizio Vincolo	Data Fine Vincolo	Origine (atto amministrativo o normativo)
URURI		28		00087		ZVN: NO	D	ASSENZA								
URURI		28		00088		ZVN: NO	D	ASSENZA								
URURI		28		00089		ZVN: NO	D	ASSENZA								
URURI		28		00090		ZVN: NO	D	ASSENZA								

COMPOSIZIONE ZOOTECNICA

FABBRICATI

COMUNE	Riferimenti catastali				Conduzione	Data inizio	Data fine	Sup. (mq)	Sup. Coperta (mq)	Sup. Scoperta (mq)	Vol. (mc)	N° Posti	Utilizzatori
	SEZ	FOG	PART	SUB									
1) LARINO		34		00003	PROPRIETA'	17/04/2018		1360					
2) LARINO		34		00006	PROPRIETA'	11/11/2019		15					
3) LARINO		34		00009	PROPRIETA'	17/04/2018		42					
4) LARINO		34		00009	PROPRIETA'	17/04/2018		219					
5) LARINO		34		00009	PROPRIETA'	17/04/2018		526					
6) LARINO		34		00032	PROPRIETA'	17/04/2018		783					
7) LARINO		34		00032	PROPRIETA'	17/04/2018		355					
8) LARINO		34		00037	PROPRIETA'	17/04/2018		640					
9) LARINO		34		00038	PROPRIETA'	17/04/2018		1508					
10) LARINO		34		00039	PROPRIETA'	17/04/2018		397					
11) SAN MARTINO IN PENSILIS		72		00045	AFFITTO	10/11/2005	09/11/2020	138					
12) SAN MARTINO IN PENSILIS		72		00076	AFFITTO	07/11/2012	09/11/2020	310					
13) URURI		4		00007	PROPRIETA'			66					
14) URURI		4		00009	PROPRIETA'			24					
15) URURI		4		00009	PROPRIETA'			472					
16) URURI		4		00053	PROPRIETA'	02/10/2015		369					

Riferimenti catastali					Conduzione	Data inizio	Data fine	Sup. (mq)	Sup. Coperta (mq)	Sup. Scoperta (mq)	Vol. (mc)	N° Posti	Utilizzatori
COMUNE	SEZ	FOG	PART	SUB									
17) URURI		4	00054		PROPRIETA'	11/11/2017		66					
18) URURI		4	00056		PROPRIETA'	02/10/2015		143					
19) URURI		4	00056		PROPRIETA'	02/10/2015		914					
20) URURI		4	00058		PROPRIETA'	11/11/2017		47					
21) URURI		22	00080		AFFITTO	10/11/2005	09/11/2020	203					
22) URURI		22	00082		AFFITTO	11/11/2019	09/11/2020	11					
23) URURI		26	00001		AFFITTO	10/11/2005	09/11/2020	537					

MEZZI DI PRODUZIONE

MANODOPERA

VINCOLI AZIENDALI

TITOLI ALL'AIUTO

I titoli definitivi vengono determinati entro il 1 aprile 2016, ai sensi dell'articolo 18 del Reg. (UE) n. 639/2014

LEGAMI ASSOCIATIVI

Organismo collettivo di adesione				
Codice Fiscale	Denominazione	Tipologia di Organismo di adesione	Attività dell'Organismo collettivo	Data di inizio validità
1) 92004520703	CONSORZIO REGIONALE MOLISANO DI DIFESA IN LIQUIDAZIONE	CONSORZIO	ALTRI SERVIZI DI SOSTEGNO ALLE IMPRESE NCA	22/04/1982

ISCRIZIONE AD ALBI E REGISTRI

DOCUMENTI PRESENTI NEL FASCICOLO CARTACEO

Sezione dati	Tipologia documento	N. Protocollo	Data sottoscrizione	Data decorrenza	Data scadenza
1) IDENTITA' DEL TITOLARE	DOCUMENTO DI IDENTITA'	AGEA.CAA5905.2016.0000319		25/02/2016	03/01/2027
2) IDENTITA' DEL TITOLARE	DOCUMENTO DI IDENTITA'	AGEA.CAA5788.2016.0000577		25/02/2016	03/01/2027
3) RIENTRO ANTICIPATO DA CONTRATTI DI AFFITTO	MODULO DI COMUNICAZIONE DEL TRASFERIMENTO	AGEA.AACO.2006.0859506		10/11/2005	
4) RIENTRO ANTICIPATO DA CONTRATTI DI AFFITTO	COPIA DELL'ATTO DI ANNULLAMENTO DEL RAPPORTO CONTRATTUALE IN ESSERE	AGEA.AACO.2006.0859504		10/11/2005	
5) RIENTRO ANTICIPATO DA CONTRATTI DI AFFITTO	COPIA DELL'ATTO DI RISOLUZIONE	AGEA.AACO.2006.0859502		10/11/2005	
6) RIENTRO ANTICIPATO DA CONTRATTI DI AFFITTO	COPIA DELL'ATTO DI RESCISSIONE	AGEA.AACO.2006.0859496		10/11/2005	
7) RIENTRO ANTICIPATO DA CONTRATTI DI AFFITTO	MODULO DI COMUNICAZIONE DEL TRASFERIMENTO	AGEA.AACO.2006.0573347		10/11/2005	
8) RIENTRO ANTICIPATO DA CONTRATTI DI AFFITTO	COPIA DELL'ATTO DI RESCISSIONE	AGEA.AACO.2006.0573346		10/11/2005	

Sezione dati	Tipologia documento	N. Protocollo	Data sottoscrizione	Data decorrenza	Data scadenza
9)RIENTRO ANTICIPATO DA CONTRATTI DI AFFITTO	MODULO DI COMUNICAZIONE DEL TRASFERIMENTO	AGEA.AACO.2006.0573345		10/11/2005	
10)RIENTRO ANTICIPATO DA CONTRATTI DI AFFITTO	COPIA DELL'ATTO DI RESCISSIONE	AGEA.AACO.2006.0573344		10/11/2005	
11)ACQUISIZIONE DEI TITOLI PER SUCCESSIONE ANTICIPATA	CERTIFICATO DI ATTRIBUZIONE DELLA P. IVA DEL NUOVO INTESTATARIO.	AGEA.AACO.2006.0390043		30/01/2006	
12)ACQUISIZIONE DEI TITOLI PER SUCCESSIONE ANTICIPATA	COPIA DELL'ATTO CON CUI SI TRASFERISCONO TITOLI E/O TERRENI	AGEA.AACO.2006.0390039		30/01/2006	
13)SUCCESSIONE ANTICIPATA	COPIA DELL'ATTO	AGEA.AACO.2006.0828196		11/06/2006	
14)SUCCESSIONE ANTICIPATA	COPIA DELL'ATTO	AGEA.AACO.2006.0828110		11/06/2006	
15)VENDITA DI TITOLI CON TERRA IN FAVORE DI AGRICOLTORE CHE INIZIA L'ATTIVITA' AGRICOLA	CERTIFICATO DI ATTRIBUZIONE DELLA P. IVA AL NUOVO INTESTATARIO.	AGEA.AACO.2006.0573311		06/03/2006	
16)VENDITA DI TITOLI CON TERRA IN FAVORE DI AGRICOLTORE CHE INIZIA L'ATTIVITA' AGRICOLA	AUTODICHIARAZIONE DEL NUOVO AGRICOLTORE AI SENSI DELL'ART. 2 LETTERA K DEL REG. (CE) 795/2004	AGEA.AACO.2006.0573309		06/03/2006	
17)VENDITA DI TITOLI CON TERRA IN FAVORE DI AGRICOLTORE CHE INIZIA L'ATTIVITA' AGRICOLA	CONTRATTO DI TRASFERIMENTO REGISTRATO CON SPECIFICATI I TERRENI ED I TITOLI TRASFERITI	AGEA.AACO.2006.0573308		06/03/2006	
18)VENDITA DI TITOLI CON TERRA IN FAVORE DI AGRICOLTORE CHE INIZIA L'ATTIVITA' AGRICOLA	CERTIFICATO DI ATTRIBUZIONE DELLA P. IVA AL NUOVO INTESTATARIO.	AGEA.AACO.2006.0659871		14/04/2006	
19)VENDITA DI TITOLI CON TERRA IN FAVORE DI AGRICOLTORE CHE INIZIA L'ATTIVITA' AGRICOLA	MODULO DI COMUNICAZIONE DEL TRASFERIMENTO	AGEA.AACO.2006.0659872		14/04/2006	
20)VENDITA DI TITOLI CON TERRA IN FAVORE DI AGRICOLTORE CHE INIZIA L'ATTIVITA' AGRICOLA	AUTODICHIARAZIONE DEL NUOVO AGRICOLTORE AI SENSI DELL'ART. 2 LETTERA K DEL REG. (CE) 795/2004	AGEA.AACO.2006.0659870		14/04/2006	
21)ANNULLAMENTO DOMANDA DI TRASFERIMENTO	COPIA DELLA DOMANDA DI TRASFERIMENTO DA ANNULLARE	AGEA.AACO.2006.0659832		14/04/2006	
22)VENDITA DI TITOLI CON TERRA IN FAVORE DI AGRICOLTORE CHE INIZIA L'ATTIVITA' AGRICOLA	CONTRATTO DI TRASFERIMENTO REGISTRATO CON SPECIFICATI I TERRENI ED I TITOLI TRASFERITI	AGEA.AACO.2006.0659868		14/04/2006	
23)ANNULLAMENTO DOMANDA DI TRASFERIMENTO	COPIA DELLA DOMANDA DI TRASFERIMENTO DA ANNULLARE	AGEA.AACO.2006.0659837		14/04/2006	
24)ACQUISIZIONE DEI TITOLI PER SUCCESSIONE ANTICIPATA	COPIA DELL'ATTO CON CUI SI TRASFERISCONO TITOLI E/O TERRENI	AGEA.AACO.2007.0017252		27/04/2007	
25)ACQUISIZIONE DEI TITOLI PER SUCCESSIONE ANTICIPATA	CERTIFICATO DI ATTRIBUZIONE DELLA P. IVA DEL NUOVO INTESTATARIO.	AGEA.AACO.2007.0017253		27/04/2007	
26)PROPRIETA'	VISURA CATASTALE	AGEA.CAA5905.2017.0000434	18/11/2016	01/03/2017	
27)PROPRIETA'	ATTO DI PROPRIETA' IN ORIGINALE O COPIA AUTENTICATA	AGEA.CAA5905.2018.0000303	16/04/2018	17/04/2018	
28)PROPRIETA'	VISURA CATASTALE	AGEA.CAA5905.2019.0000309	23/10/2018	11/11/2018	

COORDINATE BANCARIE

Il produttore manifesta interesse all'eventuale utilizzo della anticipazione dei contributi PAC per la Domanda Unica della campagna corrente ovvero successiva di cui al protocollo di intesa MIPAAF - ABI - AGEA del 06/05/2016 e autorizza l'AGEA a rendere disponibili al CAA mandatario tutti i propri dati, anche in forma aggregata per agevolare l'interlocuzione con gli Istituti di credito convenzionati ai fini della concessione di anticipazioni finanziarie sulla PAC. Detta autorizzazione si intende resa anche per il connesso trattamento di dati personali, ai sensi dell'art. 7 del Regolamento (UE) 2016/679 (GDPR). Per il dettaglio dell'Informativa, di cui agli artt. 13 e 14 del GDPR) si rinvia a quanto riportato in calce alla presente scheda di validazione.

IBAN	Nazione	Istituto	Agenzia	Data Registrazione
1)IT37U0306941133100000017311	ITALIA (AREA S.E.P.A.)	INTESA SANPAOLO SPA	TERMOLI CORSO NAZIONALE, 152 TERMOLI	09/06/2016

2)IT85F0574841130100000017311

ITALIA (AREA S.E.P.A.) BANCA DELL'ADRIATICO S.P.A.

TERMOLI CORSO NAZIONALE, 152 ANG.VIA PEPE 2-A TERMOLI

28/06/2008

Il sottoscritto dichiara che:

. i codici IBAN riportati sono intestati all'azienda / produttore titolare del fascicolo aziendale,

. i codici IBAN indicati identificano il rapporto corrispondente con il proprio istituto di credito e saranno utilizzati per i pagamenti degli aiuti / premi da parte dell'Organismo pagatore AGEA.

Il sottoscritto dichiara altresì di essere a conoscenza che l'Organismo Pagatore AGEA riterrà correttamente eseguiti i pagamenti effettuati utilizzando i codici IBAN sopra riepilogati (direttiva 2007/64/CE del 13/11/2007, applicata in Italia con L. n. 88/2009 e con D.Lgs. n.11 del 27/01/2010).

Firma del produttore o del legale rappresentante

CONSISTENZA TERRITORIALE AZIENDALE AL 15/05/2020 E ALLA DATA DI SOTTOSCRIZIONE DELLA PRESENTE SCHEDA**Riepilogo della consistenza terreni****N. Particelle****Superficie Totale (Ha,Aa,Ca)**

1) PROPRIETA'

43

96,64,95

2) AFFITTO

26

44,97,20

Totale azienda**69****141,62,15**

Isole			Superficie Isola (Ha,Aa,Ca)	
Cod. Belfiore	Sezione	Foglio	Particella	Subalterno
IT01/GLVVCN51A43L505I/AAA08			01,73,11	
L505		26	00001	
L505		26	00099	
IT01/GLVVCN51A43L505I/AAA06			00,32,59	
L505		22	00080	
IT01/GLVVCN51A43L505I/AAA09			03,14,72	
L505		26	00016	
IT01/GLVVCN51A43L505I/AAA04			18,65,13	
L505		28	00089	
IT01/GLVVCN51A43L505I/AAA11			00,62,10	
H990		72	00045	
IT01/GLVVCN51A43L505I/AAA12			01,88,46	
L505		15	00037	
L505		15	00038	

Isole		Superficie Isola (Ha,Aa,Ca)		
Cod. Belfiore	Sezione	Foglio	Particella	Subalterno
L505		15	00023	
IT01/GLVVCN51A43L505/AAA13				01,85,67
L505		15	00004	
L505		15	00003	
IT01/GLVVCN51A43L505/AAA04				18,65,13
L505		28	00040	
L505		28	00042	
L505		28	00045	
L505		28	00086	
L505		28	00087	
L505		28	00088	
L505		28	00046	
L505		28	00090	
IT01/GLVVCN51A43L505/AAA15				18,63,40
F689		1	00095	
F689		1	00056	
L505		16	00072	
L505		16	00050	
L505		16	00074	
F689		1	00004	
IT01/GLVVCN51A43L505/AAA16				15,18,91
L505		4	00009	
L505		4	00049	
L505		4	00039	
L505		4	00048	
L505		4	00033	
L505		4	00008	
L505		4	00047	
L505		4	00040	
L505		4	00002	
L505		4	00007	
L505		4	00001	
L505		4	00053	
L505		4	00057	
L505		4	00056	
L505		4	00054	
L505		4	00055	
L505		4	00058	
IT01/GLVVCN51A43L505/AAA17				15,41,85
L505		3	00057	
L505		3	00056	
L505		3	00059	
L505		3	00058	
IT01/GLVVCN51A43L505/AAA18				54,75,06
E456		34	00037	
E456		35	00013	
E456		34	00038	
E456		34	00039	
E456		34	00032	

Isole		Superficie Isola (Ha,Aa,Ca)		
Cod. Belfiore	Sezione	Foglio	Particella	Subalterno
E456		34	00007	
E456		34	00006	
E456		34	00009	
E456		34	00003	
E456		35	00032	
E456		34	00040	
E456		35	00031	
E456		35	00047	
E456		35	00048	
E456		35	00002	
IT01/GLVVCN51A43L505/AAA19			02,32,89	
L505		28	00057	
IT01/GLVVCN51A43L505/AAA20			05,41,31	
L505		22	00043	
L505		22	00045	
L505		22	00081	
L505		22	00082	
IT01/GLVVCN51A43L505/AAA21			01,68,18	
H990		72	00076	
H990		72	00048	
H990		72	00047	

Isole		Superficie condotta (Ha,Aa,Ca)		
Identificativo Parcella di Riferimento				
IT01/GLVVCN51A43L505/AAA08			01,73,11	
IT01-18-MOL-155-BN229-C				
IT01-18-MOL-155-BN232-N				
IT01-18-MOL-155-BN253-R				
IT01-19-MOL-155-AT887-A				
IT01-19-MOL-155-AT891-K				
IT01-19-MOL-155-AT911-E				
IT01/GLVVCN51A43L505/AAA06			00,32,59	
IT01-18-MOL-155-BN223-O				
IT01-18-MOL-155-BN263-S				
IT01-19-MOL-155-AT903-K				
IT01/GLVVCN51A43L505/AAA09			03,14,72	
IT01-18-MOL-155-BN238-B				
IT01-18-MOL-155-BN247-A				
IT01-18-MOL-155-BN261-L				
IT01/GLVVCN51A43L505/AAA11			00,62,10	
IT01-18-MOL-155-BN248-C				

Identificativo Parcella di Riferimento

IT01-18-MOL-155-BN268-E	
IT01/GLVVCN51A43L505I/AAA12	01,88,46
IT01-20-MOL-155-BA600-A	
IT01-20-MOL-155-BA601-Z	
IT01-20-MOL-155-BA602-E	
IT01-20-MOL-155-BA603-G	
IT01-20-MOL-155-BA604-I	
IT01/GLVVCN51A43L505I/AAA13	01,85,67
IT01-18-MOL-155-BN255-X	
IT01-19-MOL-155-AT884-S	
IT01-19-MOL-155-AT920-G	
IT01/GLVVCN51A43L505I/AAA04	18,65,13
IT01-18-MOL-155-BN230-J	
IT01-18-MOL-155-BN234-R	
IT01-18-MOL-155-BN244-S	
IT01-18-MOL-155-BN246-Y	
IT01-18-MOL-155-BN252-P	
IT01-18-MOL-155-BN265-Y	
IT01-19-MOL-155-AT893-R	
IT01/GLVVCN51A43L505I/AAA15	18,63,40
IT01-18-MOL-155-BN231-I	
IT01-18-MOL-155-BN264-U	
IT01-19-MOL-155-AT895-X	
IT01-19-MOL-155-AT904-M	
IT01-20-MOL-155-AD739-D	
IT01-20-MOL-155-AG609-B	
IT01-20-MOL-155-AK779-O	
IT01-20-MOL-155-AK782-Z	
IT01/GLVVCN51A43L505I/AAA16	15,18,91
IT01-18-MOL-155-BN214-P	
IT01-18-MOL-155-BN218-Z	
IT01-18-MOL-155-BN219-B	
IT01-18-MOL-155-BN233-P	

Identificativo Parcella di Riferimento

IT01-18-MOL-155-BN239-D	
IT01-18-MOL-155-BN240-K	
IT01-18-MOL-155-BN242-O	
IT01-18-MOL-155-BN243-Q	
IT01-18-MOL-155-BN266-A	
IT01-20-MOL-155-AF417-R	
IT01-20-MOL-155-AG456-U	
IT01-20-MOL-155-AG469-B	
IT01-20-MOL-155-AG717-A	
IT01-20-MOL-155-AH192-G	
IT01-20-MOL-155-AH685-C	
IT01-20-MOL-155-AI778-K	
IT01/GLVVCN51A43L505I/AAA17	15,41,85
IT01-19-MOL-155-AT888-C	
IT01-19-MOL-155-AT894-T	
IT01-19-MOL-155-AT908-W	
IT01-19-MOL-155-AT916-T	
IT01/GLVVCN51A43L505I/AAA18	54,75,06
IT01-18-MOL-155-BN216-V	
IT01-18-MOL-155-BN217-X	
IT01-18-MOL-155-BN222-M	
IT01-18-MOL-155-BN225-U	
IT01-18-MOL-155-BN227-Y	
IT01-18-MOL-155-BN235-V	
IT01-18-MOL-155-BN241-J	
IT01-18-MOL-155-BN250-L	
IT01-18-MOL-155-BN251-K	
IT01-18-MOL-155-BN259-F	
IT01-18-MOL-155-BN267-C	
IT01-18-MOL-155-BN270-N	
IT01-19-MOL-155-AT889-E	
IT01-19-MOL-155-AT896-Z	
IT01-19-MOL-155-AT897-B	

Identificativo Parcella di Riferimento

IT01-19-MOL-155-AT899-F	
IT01-19-MOL-155-AT902-I	
IT01-19-MOL-155-AT905-Q	
IT01-19-MOL-155-AT907-U	
IT01-19-MOL-155-AT909-Y	
IT01-19-MOL-155-AT912-J	
IT01-19-MOL-155-AT918-X	
IT01-19-MOL-155-BJ419-C	
IT01-19-MOL-155-BJ420-J	
IT01-20-MOL-155-AJ740-Q	
IT01-20-MOL-155-AQ111-C	
IT01-20-MOL-155-AQ113-J	
IT01/GLVVCN51A43L505I/AAA19	02,32,89
IT01-18-MOL-155-BN215-T	
IT01-18-MOL-155-BN226-W	
IT01-18-MOL-155-BN236-X	
IT01-18-MOL-155-BN245-W	
IT01-18-MOL-155-BN258-D	
IT01-18-MOL-155-BN262-Q	
IT01-19-MOL-155-AT890-L	
IT01/GLVVCN51A43L505I/AAA20	05,41,31
IT01-18-MOL-155-BN220-I	
IT01-18-MOL-155-BN221-H	
IT01-20-MOL-155-AF971-S	
IT01-20-MOL-155-AG897-K	
IT01-20-MOL-155-AH887-K	
IT01-20-MOL-155-AH888-M	
IT01-20-MOL-155-AH889-O	
IT01-20-MOL-155-AH890-V	
IT01-20-MOL-155-AI307-R	
IT01-20-MOL-155-AI644-V	
IT01-20-MOL-155-AK483-T	
IT01/GLVVCN51A43L505I/AAA21	01,68,18

Identificativo Parcella di Riferimento

IT01-18-MOL-155-BN249-E

IT01-19-MOL-155-AT892-P

Riepilogo occupazione del Suolo

Superficie
Dichiarata (Ha,Aa,Ca)Superficie
Riscontrata (Ha,Aa,Ca)

N. piante

100-SUPERFICIE AGRICOLA

110-SEMINATIVO

111-TERRENO UTILIZZATO PER COLTIVAZIONI AGRICOLE

666-SEMINATIVO

. 002-GRANO (FRUMENTO) DURO

. 005-GIRASOLE

. 113-AGLIO

. 544-CECE

. 870-ORZO

124,14,10

124,14,10

75,72,29

27,35,70

06,13,67

02,48,20

12,44,24

111-TERRENO UTILIZZATO PER COLTIVAZIONI AGRICOLE

1111-EFA - J - AZOTOFISSATRICI

666-SEMINATIVO

. 544-CECE

06,76,88

06,76,88

06,76,88

112-ERBA O ALTRE PIANTE ERBACEE DA FORAGGIO NON PERMANENTI

666-SEMINATIVO

. 800-ERBAIO

00,59,56

00,59,56

00,59,56

120-COLTURE PERMANENTI DIVERSE DAI PRATI PERMANENTI

121-COLTURE FUORI AVVICENDAMENTO CHE OCCUPANO IL TERRENO
PER ALMENO CINQUE ANNI E FORNISCONO RACCOLTI RIPETUTI:
COLTURE ARBOREE

651-COLTIVAZIONI ARBOREE SPECIALIZZATE

. 410-VITE

. 420-OLIVO

. 651-COLTIVAZIONI ARBOREE SPECIALIZZATE

01,72,77

01,72,77

80

00,00,67

01,41,87

80

00,30,23

130-PRATO PERMANENTE

131-ERBA O ALTRE PIANTE ERBACEE DA FORAGGIO PERMANENTI

1311-PRATI PERMANENTI CESPUGLIATI, ARBORATI E/O
CON ROCCIA AFFIORANTE SENZA TARA

638-PASCOLO SENZA TARA

. 065-PASCOLO POLIFITA

00,29,69

00,29,70

00,29,69

132-SPECIE ARBUSTIVE E/O ARBOREE/PRASSI LOCALI CONSOLIDATE

1321-PRATI PERMANENTI CESPUGLIATI, ARBORATI E/O
CON ROCCIA AFFIORANTE CON TARA 20%

659-PASCOLO CON TARA FINO AL 20%

02,23,54

02,23,54

Riepilogo occupazione del Suolo

	Superficie Dichiarata (Ha,Aa,Ca)	Superficie Riscontrata (Ha,Aa,Ca)	N. piante
. 063-PASCOLO POLIFITA CON ROCCIA AFFIORANTE TARA 20%	02,19,64		
. 103-PASCOLO ARBORATO - CESPUGLIATO TARA 20%	00,03,90		
1322-PRATI PERMANENTI CESPUGLIATI, ARBORATI E/O CON ROCCIA AFFIORANTE CON TARA 50%			
654-PASCOLO CON TARA FINO AL 50%	00,17,53	00,17,53	
. 054-PASCOLO ARBORATO - TARA 50%	00,17,53		
200-SUPERFICIE NON AGRICOLA			
210-SUPERFICI FORESTALI			
650-BOSCO	00,71,95	00,71,95	
. 650-BOSCO	00,71,95		
230-USO DIVERSO DALL'AGRICOLO O FORESTALE			
660-MANUFATTI	00,91,45	00,00,11	
. MANUFATTO NON DETTAGLIATO	00,91,45		
690-ACQUE	02,55,38	02,55,38	
. 156-USO NON AGRICOLO - ALTRO	02,55,38		
780-TARE	00,93,81	00,93,81	
. 780-USO NON AGRICOLO - TARE	00,93,81		
300-ELEMENTI DEL TERRITORIO STABILI			
690-ACQUE	00,19,17	00,19,17	
. 786-FOSSATI E CANALI	00,19,17		
780-TARE	00,37,45	00,37,45	
. 785-GRUPPI DI ALBERI E BOSCHETTI	00,01,77		
. 788-SIEPI E FASCE ALBERATE	00,24,62		
. 789-MARGINI DEI CAMPI	00,10,76		
. 793-ALBERI ISOLATI	00,00,30		
Totale azienda	141,63,28	140,71,95	80
Di cui totale superficie non mantenuta	00,15,96	00,16,02	

PIANO DI COLTIVAZIONE - APPEZZAMENTI CULTURALI (art. 9 DM 12 gennaio 2015, n. 162)

(*) I criteri di mantenimento sono descritti secondo la codifica riportata nelle circolari AGEA ACIU.2015.141 del 20 MARZO 2015 e ACIU.2015.343 del 23 LUGLIO 2015:

- 1 = PASCOLAMENTO CON ANIMALI PROPRI
- 2 = PASCOLAMENTO CON ANIMALI DI TERZI
- 3 = SFALCIO MANUALE
- 4 = SFALCIO MECCANIZZATO
- 5 = PRATICHE CULTURALI VOLTE AL MIGLIORAMENTO
- 6 = SFALCIO CON CADENZA BIENNALE
- 7 = PASCOLAMENTO E SFALCIO
- 8 = NESSUNA PRATICA
- 9 = PRATICA ORDINARIA
- 10 = PRATICA STABILITA NELL'AMBITO DELLE MISURE DI CONSERVAZIONE O DEI PIANI DI GESTIONE PRESCRITTI DAGLI ENTI GESTORI DEI SITI DI IMPORTANZA COMUNITARIA (SIC) E DELLE ZONE DI PROTEZIONE SPECIALE (ZPS).

ISOLA	Appezzamento	Occupazione del suolo - Destinazione d'uso - Uso - Qualità - Varietà	Impianto arboreo: Anno di impianto Allevamento Sesto Numero di piante	Supe. coltivata (Ha,Aa,Ca)	Data Inizio Coltivazion	Semina: Epoca Tipo		Potenzialità irrigua	Presenza strutture aziendali	Quota (m. s.l.m.)
					Data Fine Coltivazion	Colt. Princ.	Rotaz. Colt.	Tipologia impianto di irrigazione	(*) Criterio di mantenimento delle superfici	Pendenza (%)

ISOLA	Appezzamento	Occupazione del suolo - Destinazione d'uso - Uso - Qualità - Varietà	Impianto arboreo: Anno di impianto Allevamento Sesto Numero di piante	Supe. coltivata (Ha,Aa,Ca)	Data Inizio Cultivazione	Semina: Epoca Tipo		Potenzialità irrigua	Presenza strutture aziendali	Quota (m. s.l.m.)
					Data Fine Cultivazione	Colt. Princ.	Rotaz. Colt.	Tipologia impianto di irrigazione	(*) Criterio di mantenimento delle superfici	Pendenza (%)
1)	IT01/GLVVCN51A43L505I/AAA08	938150237	660 = MANUFATTI 000 000 000 000	00,05,37	11/11/2019 09/11/2020					
2)	IT01/GLVVCN51A43L505I/AAA08	938150239	156 = USO NON AGRICOLO - ALTRO 000 018 = MACERI, FONTANILI E RISORGIVE 000 000	00,05,01	11/11/2019 09/11/2020					
3)	IT01/GLVVCN51A43L505I/AAA08	938150241	063 = PASCOLO POLIFITA CON ROCCIA AFFIORANTE TARA 20% 002 = DA FORAGGIO 009 = PASCOLO MAGRO NON AVVICENDATO PER ALMENO 5 ANNI - PERMANENTE 000 000	00,01,88	11/11/2019 09/11/2020					3
4)	IT01/GLVVCN51A43L505I/AAA08	938150243	063 = PASCOLO POLIFITA CON ROCCIA AFFIORANTE TARA 20% 002 = DA FORAGGIO 009 = PASCOLO MAGRO NON AVVICENDATO PER ALMENO 5 ANNI - PERMANENTE 000 000	00,01,07	11/11/2019 09/11/2020					3
5)	IT01/GLVVCN51A43L505I/AAA08	938150245	800 = ERBAIO 002 = DA FORAGGIO 050 = ANNUALE - NON PERMANENTE 044 = MISTO 000	00,00,55	11/11/2019 09/11/2020			NO	TRADIZIONALE	9
6)	IT01/GLVVCN51A43L505I/AAA08	938150247	005 = GIRASOLE 011 = FAVE, SEMI, GRANELLA 000 000 000	01,59,23	11/11/2019 09/11/2020			NO	TRADIZIONALE	9
7)	IT01/GLVVCN51A43L505I/AAA06	938150249	660 = MANUFATTI 000 000 000 000	00,02,03	11/11/2019 09/11/2020					
8)	IT01/GLVVCN51A43L505I/AAA06	938150251	780 = USO NON AGRICOLO - TARE 000 000 000 000	00,02,82	11/11/2019 09/11/2020					
9)	IT01/GLVVCN51A43L505I/AAA06	938150253	005 = GIRASOLE 011 = FAVE, SEMI, GRANELLA 000 000 000	00,27,75	11/11/2019 09/11/2020			NO	TRADIZIONALE	9
10)	IT01/GLVVCN51A43L505I/AAA09	938150255	780 = USO NON AGRICOLO - TARE 000 000 000 000	00,13,00	11/11/2019 09/11/2020					
11)	IT01/GLVVCN51A43L505I/AAA09	938150257	780 = USO NON AGRICOLO - TARE 000 000 000 000	00,03,16	11/11/2019 09/11/2020					
12)	IT01/GLVVCN51A43L505I/AAA09	938150259	005 = GIRASOLE 011 = FAVE, SEMI, GRANELLA 000 000 000	02,98,56	11/11/2019 09/11/2020			NO	TRADIZIONALE	9
13)	IT01/GLVVCN51A43L505I/AAA11	938150261	660 = MANUFATTI 000 000 000 000	00,01,38	11/11/2019 09/11/2020					

ISOLA	Apezzamento	Occupazione del suolo - Destinazione d'uso - Uso - Qualità - Varietà	Impianto arboreo: Anno di impianto Allevamento Sesto Numero di piante	Supe. coltivata (Ha,Aa,Ca)	Data Inizio	Semina: Epoca Tipo		Potenzialità irrigua	Presenza strutture aziendali	Quota (m. s.l.m.)
					Data Fine Coltivazione	Colt. Princ.	Rotaz. Colt.	Tipologia impianto di irrigazione	(*) Criterio di mantenimento delle superfici	Pendenza (%)
14)	IT01/GLVVCN51A43L505I/AAA11	938150263	544 = CECE 011 = FAVE, SEMI, GRANELLA 000 000 000	00,60,72	11/11/2019					
					09/11/2020		NO	TRADIZIONALE		9
15)	IT01/GLVVCN51A43L505I/AAA12	938150265	780 = USO NON AGRICOLO - TARE 000 000 000	00,21,53	11/11/2019					
					09/11/2020		NO			
16)	IT01/GLVVCN51A43L505I/AAA12	938150267	065 = PASCOLO POLIFITA 002 = DA FORAGGIO 009 = PASCOLO MAGRO NON AVVICENDATO PER ALMENO 5 ANNI - PERMANENTE 000 000	00,04,77	11/11/2019					
					09/11/2020		NO			3
17)	IT01/GLVVCN51A43L505I/AAA12	938150269	780 = USO NON AGRICOLO - TARE 000 000 000	00,00,49	11/11/2019					
					09/11/2020		NO			
18)	IT01/GLVVCN51A43L505I/AAA12	938150271	793 = ALBERI ISOLATI 000 000 000	00,00,30	11/11/2019					
					09/11/2020		NO			
19)	IT01/GLVVCN51A43L505I/AAA12	938150274	002 = GRANO (FRUMENTO) DURO 011 = FAVE, SEMI, GRANELLA 000 000 000	01,42,05	11/11/2019					
					09/11/2020		NO	TRADIZIONALE		9
20)	IT01/GLVVCN51A43L505I/AAA12	938150275	002 = GRANO (FRUMENTO) DURO 011 = FAVE, SEMI, GRANELLA 000 000 000	00,18,27	11/11/2019					
					09/11/2020		NO	TRADIZIONALE		9
21)	IT01/GLVVCN51A43L505I/AAA12	938150277	800 = ERBAIO 002 = DA FORAGGIO 050 = ANNUALE - NON PERMANENTE 044 = MISTO 000	00,01,05	11/11/2019					
					09/11/2020		NO	TRADIZIONALE		9
22)	IT01/GLVVCN51A43L505I/AAA13	938150279	063 = PASCOLO POLIFITA CON ROCCIA AFFIORANTE TARA 20% 002 = DA FORAGGIO 009 = PASCOLO MAGRO NON AVVICENDATO PER ALMENO 5 ANNI - PERMANENTE 000 000	00,05,97	11/11/2019					
					09/11/2020		NO			3
23)	IT01/GLVVCN51A43L505I/AAA13	938150281	063 = PASCOLO POLIFITA CON ROCCIA AFFIORANTE TARA 20% 002 = DA FORAGGIO 009 = PASCOLO MAGRO NON AVVICENDATO PER ALMENO 5 ANNI - PERMANENTE 000 000	00,00,92	11/11/2019					
					09/11/2020		NO			3
24)	IT01/GLVVCN51A43L505I/AAA13	938150283	002 = GRANO (FRUMENTO) DURO 011 = FAVE, SEMI, GRANELLA 000 000 000	01,78,79	11/11/2019					
					09/11/2020		NO	TRADIZIONALE		9
25)	IT01/GLVVCN51A43L505I/AAA04	938150285	063 = PASCOLO POLIFITA CON ROCCIA AFFIORANTE TARA 20% 002 = DA FORAGGIO 009 = PASCOLO MAGRO NON AVVICENDATO PER ALMENO 5 ANNI - PERMANENTE 000 000	00,19,63	11/11/2019					
					09/11/2020		NO			3
26)	IT01/GLVVCN51A43L505I/AAA04	938150292	063 = PASCOLO POLIFITA CON ROCCIA AFFIORANTE TARA 20% 002 = DA FORAGGIO 009 = PASCOLO MAGRO NON AVVICENDATO PER ALMENO 5 ANNI - PERMANENTE 000 000	00,04,53	11/11/2019					
					09/11/2020		NO			3

ISOLA	Appezzamento	Occupazione del suolo - Destinazione d'uso - Uso - Qualità - Varietà	Impianto arboreo: Anno di impianto Allevamento Sesto Numero di piante	Supe. coltivata (Ha,Aa,Ca)	Data Inizio Coltivazione	Semina: Epoca Tipo		Potenzialità irrigua	Presenza strutture aziendali	Quota (m. s.l.m.)
					Data Fine Coltivazione	Colt. Princ.	Rotaz. Colt.	Tipologia impianto di irrigazione	(*) Criterio di mantenimento delle superfici	Pendenza (%)
27)	IT01/GLVVCN51A43L505I/AAA04	938150293	063 = PASCOLO POLIFITA CON ROCCIA AFFIORANTE TARA 20% 002 = DA FORAGGIO 009 = PASCOLO MAGRO NON AVVICENDATO PER ALMENO 5 ANNI - PERMANENTE 000 000	00,04,48	11/11/2019 09/11/2020			NO		3
28)	IT01/GLVVCN51A43L505I/AAA04	938150294	063 = PASCOLO POLIFITA CON ROCCIA AFFIORANTE TARA 20% 002 = DA FORAGGIO 009 = PASCOLO MAGRO NON AVVICENDATO PER ALMENO 5 ANNI - PERMANENTE 000 000	00,02,16	11/11/2019 09/11/2020			NO		3
29)	IT01/GLVVCN51A43L505I/AAA04	938150295	063 = PASCOLO POLIFITA CON ROCCIA AFFIORANTE TARA 20% 002 = DA FORAGGIO 009 = PASCOLO MAGRO NON AVVICENDATO PER ALMENO 5 ANNI - PERMANENTE 000 000	00,01,37	11/11/2019 09/11/2020			NO		3
30)	IT01/GLVVCN51A43L505I/AAA04	938150296	063 = PASCOLO POLIFITA CON ROCCIA AFFIORANTE TARA 20% 002 = DA FORAGGIO 009 = PASCOLO MAGRO NON AVVICENDATO PER ALMENO 5 ANNI - PERMANENTE 000 000	00,00,39	11/11/2019 09/11/2020			NO		3
31)	IT01/GLVVCN51A43L505I/AAA04	938150297	063 = PASCOLO POLIFITA CON ROCCIA AFFIORANTE TARA 20% 002 = DA FORAGGIO 009 = PASCOLO MAGRO NON AVVICENDATO PER ALMENO 5 ANNI - PERMANENTE 000 000	00,00,35	11/11/2019 09/11/2020			NO		3
32)	IT01/GLVVCN51A43L505I/AAA04	938150299	156 = USO NON AGRICOLO - ALTRO 000 018 = MACERI, FONTANILI E RISORGIVE 000 000	00,01,48	11/11/2019 09/11/2020			NO		
33)	IT01/GLVVCN51A43L505I/AAA04	938150301	156 = USO NON AGRICOLO - ALTRO 000 018 = MACERI, FONTANILI E RISORGIVE 000 000	00,00,65	11/11/2019 09/11/2020			NO		
34)	IT01/GLVVCN51A43L505I/AAA04	938150303	156 = USO NON AGRICOLO - ALTRO 000 018 = MACERI, FONTANILI E RISORGIVE 000 000	00,00,55	11/11/2019 09/11/2020			NO		
35)	IT01/GLVVCN51A43L505I/AAA04	938150305	785 = GRUPPI DI ALBERI E BOSCHETTI 000 000 000 000	00,01,77	11/11/2019 09/11/2020			NO		
36)	IT01/GLVVCN51A43L505I/AAA04	938150312	005 = GIRASOLE 011 = FAVE, SEMI, GRANELLA 000 000 000	11,52,32	11/11/2019 09/11/2020			NO	TRADIZIONALE	9
37)	IT01/GLVVCN51A43L505I/AAA04	938150313	005 = GIRASOLE 011 = FAVE, SEMI, GRANELLA 000 000 000	06,56,85	11/11/2019 09/11/2020			NO	TRADIZIONALE	9
38)	IT01/GLVVCN51A43L505I/AAA04	938150314	005 = GIRASOLE 011 = FAVE, SEMI, GRANELLA 000 000 000	00,09,19	11/11/2019 09/11/2020			NO	TRADIZIONALE	9
39)	IT01/GLVVCN51A43L505I/AAA04	938150315	005 = GIRASOLE 011 = FAVE, SEMI, GRANELLA 000 000 000	00,05,84	11/11/2019 09/11/2020			NO	TRADIZIONALE	9

ISOLA	Apezzamento	Occupazione del suolo - Destinazione d'uso - Uso - Qualità - Varietà	Impianto arboreo: Anno di impianto Allevamento Sesto Numero di piante	Supe. coltivata (Ha,Aa,Ca)	Data Inizio Coltivazione	Semina: Epoca Tipo		Potenzialità irrigua	Presenza strutture aziendali	Quota (m. s.l.m.)
					Data Fine Coltivazione	Colt. Princ.	Rotaz. Colt.	Tipologia impianto di irrigazione	(*) Criterio di mantenimento delle superfici	Pendenza (%)
40)	IT01/GLVVCN51A43L505I/AAA04	938150316	005 = GIRASOLE 011 = FAVE, SEMI, GRANELLA 000 000 000	00,02,89	11/11/2019 09/11/2020			NO	TRADIZIONALE	9
41)	IT01/GLVVCN51A43L505I/AAA04	938150317	005 = GIRASOLE 011 = FAVE, SEMI, GRANELLA 000 000 000	00,00,69	11/11/2019 09/11/2020			NO	TRADIZIONALE	9
42)	IT01/GLVVCN51A43L505I/AAA15	938150319	786 = FOSSATI E CANALI 000 000 000 000	00,12,13	11/11/2019 09/11/2020			NO		
43)	IT01/GLVVCN51A43L505I/AAA15	938150321	786 = FOSSATI E CANALI 000 000 000 000	00,04,80	11/11/2019 09/11/2020			NO		
44)	IT01/GLVVCN51A43L505I/AAA15	938150323	156 = USO NON AGRICOLO - ALTRO 000 000 000 000	00,04,42	11/11/2019 09/11/2020			NO		
45)	IT01/GLVVCN51A43L505I/AAA15	938150325	786 = FOSSATI E CANALI 000 000 000 000	00,01,94	11/11/2019 09/11/2020			NO		
46)	IT01/GLVVCN51A43L505I/AAA15	938150327	156 = USO NON AGRICOLO - ALTRO 000 018 = MACERI, FONTANILI E RISORGIVE 000 000	00,01,45	11/11/2019 09/11/2020			NO		
47)	IT01/GLVVCN51A43L505I/AAA15	938150329	786 = FOSSATI E CANALI 000 000 000 000	00,00,30	11/11/2019 09/11/2020			NO		
48)	IT01/GLVVCN51A43L505I/AAA15	938150333	002 = GRANO (FRUMENTO) DURO 011 = FAVE, SEMI, GRANELLA 000 000 000	15,36,72	11/11/2019 09/11/2020			NO	TRADIZIONALE	9
49)	IT01/GLVVCN51A43L505I/AAA15	938150334	002 = GRANO (FRUMENTO) DURO 011 = FAVE, SEMI, GRANELLA 000 000 000	01,84,62	11/11/2019 09/11/2020			NO	TRADIZIONALE	9
50)	IT01/GLVVCN51A43L505I/AAA15	938150335	002 = GRANO (FRUMENTO) DURO 011 = FAVE, SEMI, GRANELLA 000 000 000	01,15,63	11/11/2019 09/11/2020			NO	TRADIZIONALE	9
51)	IT01/GLVVCN51A43L505I/AAA15	938150337	800 = ERBAIO 002 = DA FORAGGIO 050 = ANNUALE - NON PERMANENTE 044 = MISTO 000	00,01,39	11/11/2019 09/11/2020			NO	TRADIZIONALE	9
52)	IT01/GLVVCN51A43L505I/AAA16	938150340	660 = MANUFATTI 000 000 000 000	00,13,50	11/11/2019 10/11/2020			NO		

ISOLA	Apezzamento	Occupazione del suolo - Destinazione d'uso - Uso - Qualità - Varietà	Impianto arboreo: Anno di impianto Allevamento Sesto Numero di piante	Supe. coltivata (Ha,Aa,Ca)	Data Inizio Coltivazione	Semina: Epoca Tipo		Potenzialità irrigua	Presenza strutture aziendali	Quota (m. s.l.m.)
					Data Fine Coltivazione	Colt. Princ.	Rotaz. Colt.	Tipologia impianto di irrigazione	(*) Criterio di mantenimento delle superfici	Pendenza (%)
53)	IT01/GLVVCN51A43L505I/AAA16	938150341	660 = MANUFATTI 000 000 000 000	00,00,24	11/11/2019					
					10/11/2020		NO			
54)	IT01/GLVVCN51A43L505I/AAA16	938150343	660 = MANUFATTI 000 000 000 000	00,01,43	11/11/2019					
					10/11/2020		NO			
55)	IT01/GLVVCN51A43L505I/AAA16	938150345	660 = MANUFATTI 000 000 000 000	00,00,47	11/11/2019					
					10/11/2020		NO			
56)	IT01/GLVVCN51A43L505I/AAA16	938150347	780 = USO NON AGRICOLO - TARE 000 000 000 000	00,00,43	11/11/2019					
					10/11/2020		NO			
57)	IT01/GLVVCN51A43L505I/AAA16	938150349	780 = USO NON AGRICOLO - TARE 000 000 000 000	00,11,16	11/11/2019					
					10/11/2020		NO			
58)	IT01/GLVVCN51A43L505I/AAA16	938150351	780 = USO NON AGRICOLO - TARE 000 000 000 000	00,00,10	11/11/2019					
					10/11/2020		NO			
59)	IT01/GLVVCN51A43L505I/AAA16	938150353	780 = USO NON AGRICOLO - TARE 000 000 000 000	00,00,74	11/11/2019					
					10/11/2020		NO			
60)	IT01/GLVVCN51A43L505I/AAA16	938150355	780 = USO NON AGRICOLO - TARE 000 000 000 000	00,08,05	11/11/2019					
					10/11/2020		NO			
61)	IT01/GLVVCN51A43L505I/AAA16	938150357	660 = MANUFATTI 000 000 000 000	00,04,72	11/11/2019					
					10/11/2020		NO			
62)	IT01/GLVVCN51A43L505I/AAA16	938150359	156 = USO NON AGRICOLO - ALTRO 000 000 000 000	00,36,91	11/11/2019					
					10/11/2020		NO			
63)	IT01/GLVVCN51A43L505I/AAA16	938150362	156 = USO NON AGRICOLO - ALTRO 000 018 = MACERI, FONTANILI E RISORGIVE 000 000	00,03,61	11/11/2019					
					10/11/2020		NO			
64)	IT01/GLVVCN51A43L505I/AAA16	938150363	156 = USO NON AGRICOLO - ALTRO 000 018 = MACERI, FONTANILI E RISORGIVE 000 000	00,01,52	11/11/2019					
					10/11/2020		NO			
65)	IT01/GLVVCN51A43L505I/AAA16	938150365	156 = USO NON AGRICOLO - ALTRO 000 018 = MACERI, FONTANILI E RISORGIVE 000 000	00,31,10	11/11/2019					
					10/11/2020		NO			

ISOLA	Apezzamento	Occupazione del suolo - Destinazione d'uso - Uso - Qualità - Varietà	Impianto arboreo: Anno di impianto Allevamento Sesto Numero di piante	Supe. coltivata (Ha,Aa,Ca)	Data Inizio Coltivazione	Semina: Epoca Tipo		Potenzialità irrigua	Presenza strutture aziendali	Quota (m. s.l.m.)
					Data Fine Coltivazione	Colt. Princ.	Rotaz. Colt.	Tipologia impianto di irrigazione	(*) Criterio di mantenimento delle superfici	Pendenza (%)
66)	IT01/GLVVCN51A43L505I/AAA16	938150367	660 = MANUFATTI 000 000 000 000	00,00,66	11/11/2019 10/11/2020					
67)	IT01/GLVVCN51A43L505I/AAA16	938150370	156 = USO NON AGRICOLO - ALTRO 000 018 = MACERI, FONTANILI E RISORGIVE 000 000	00,04,48	11/11/2019 10/11/2020					
68)	IT01/GLVVCN51A43L505I/AAA16	938150371	156 = USO NON AGRICOLO - ALTRO 000 018 = MACERI, FONTANILI E RISORGIVE 000 000	00,03,59	11/11/2019 10/11/2020					
69)	IT01/GLVVCN51A43L505I/AAA16	938150374	788 = SIEPI E FASCE ALBERATE 000 000 000 000	00,02,07	11/11/2019 10/11/2020					
70)	IT01/GLVVCN51A43L505I/AAA16	938150375	788 = SIEPI E FASCE ALBERATE 000 000 000 000	00,00,03	11/11/2019 10/11/2020					
71)	IT01/GLVVCN51A43L505I/AAA16	938150377	780 = USO NON AGRICOLO - TARE 000 000 000 000	00,01,56	11/11/2019 10/11/2020					
72)	IT01/GLVVCN51A43L505I/AAA16	938150379	800 = ERBAIO 002 = DA FORAGGIO 050 = ANNUALE - NON PERMANENTE 044 = MISTO 000	00,09,35	11/11/2019 10/11/2020			NO	TRADIZIONALE	9
73)	IT01/GLVVCN51A43L505I/AAA16	938150383	800 = ERBAIO 002 = DA FORAGGIO 050 = ANNUALE - NON PERMANENTE 044 = MISTO 000	00,08,89	11/11/2019 10/11/2020			NO	TRADIZIONALE	9
74)	IT01/GLVVCN51A43L505I/AAA16	938150384	800 = ERBAIO 002 = DA FORAGGIO 050 = ANNUALE - NON PERMANENTE 044 = MISTO 000	00,00,22	11/11/2019 10/11/2020			NO	TRADIZIONALE	9
75)	IT01/GLVVCN51A43L505I/AAA16	938150385	800 = ERBAIO 002 = DA FORAGGIO 050 = ANNUALE - NON PERMANENTE 044 = MISTO 000	00,00,13	11/11/2019 10/11/2020			NO	TRADIZIONALE	9
76)	IT01/GLVVCN51A43L505I/AAA16	938150390	002 = GRANO (FRUMENTO) DURO 011 = FAVE, SEMI, GRANELLA 000 000 000	10,70,96	11/11/2019 10/11/2020			NO	TRADIZIONALE	9
77)	IT01/GLVVCN51A43L505I/AAA16	938150391	002 = GRANO (FRUMENTO) DURO 011 = FAVE, SEMI, GRANELLA 000 000 000	01,86,64	11/11/2019 10/11/2020			NO	TRADIZIONALE	9
78)	IT01/GLVVCN51A43L505I/AAA16	938150392	002 = GRANO (FRUMENTO) DURO 011 = FAVE, SEMI, GRANELLA 000 000 000	00,81,33	11/11/2019 10/11/2020			NO	TRADIZIONALE	9

ISOLA	Apezzamento	Occupazione del suolo - Destinazione d'uso - Uso - Qualità - Varietà	Impianto arboreo: Anno di impianto Allevamento Sesto Numero di piante	Supe. coltivata (Ha,Aa,Ca)	Data Inizio Coltivazione	Semina: Epoca Tipo		Potenzialità irrigua	Presenza strutture aziendali	Quota (m. s.l.m.)
					Data Fine Coltivazione	Colt. Princ.	Rotaz. Colt.	Tipologia impianto di irrigazione	(*) Criterio di mantenimento delle superfici	Pendenza (%)
79)	IT01/GLVVCN51A43L505I/AAA16	938150393	002 = GRANO (FRUMENTO) DURO 011 = FAVE, SEMI, GRANELLA 000 000 000	00,35,04	11/11/2019 10/11/2020			NO	TRADIZIONALE	9
80)	IT01/GLVVCN51A43L505I/AAA17	938150396	002 = GRANO (FRUMENTO) DURO 011 = FAVE, SEMI, GRANELLA 000 000 000	14,40,38	11/11/2019 10/11/2020			NO	TRADIZIONALE	9
81)	IT01/GLVVCN51A43L505I/AAA17	938150397	002 = GRANO (FRUMENTO) DURO 011 = FAVE, SEMI, GRANELLA 000 000 000	00,06,08	11/11/2019 10/11/2020			NO	TRADIZIONALE	9
82)	IT01/GLVVCN51A43L505I/AAA17	938150399	650 = BOSCO 000 000 000 000	00,71,95	11/11/2019 10/11/2020					
83)	IT01/GLVVCN51A43L505I/AAA17	938150401	054 = PASCOLO ARBORATO - TARA 50% 002 = DA FORAGGIO 009 = PASCOLO MAGRO NON AVVICENDATO PER ALMENO 5 ANNI - PERMANENTE 000 000	00,17,53	11/11/2019 10/11/2020					3
84)	IT01/GLVVCN51A43L505I/AAA17	938150403	780 = USO NON AGRICOLO - TARE 000 000 000 000	00,05,89	11/11/2019 10/11/2020					
85)	IT01/GLVVCN51A43L505I/AAA18	938150405	156 = USO NON AGRICOLO - ALTRO 000 000 000 000	01,43,71	11/11/2019 10/11/2020					
86)	IT01/GLVVCN51A43L505I/AAA18	938150407	156 = USO NON AGRICOLO - ALTRO 000 000 000 000	00,08,28	11/11/2019 10/11/2020					
87)	IT01/GLVVCN51A43L505I/AAA18	938150412	660 = MANUFATTI 000 000 000 000	00,25,45	11/11/2019 10/11/2020					
88)	IT01/GLVVCN51A43L505I/AAA18	938150413	660 = MANUFATTI 000 000 000 000	00,15,79	11/11/2019 10/11/2020					
89)	IT01/GLVVCN51A43L505I/AAA18	938150414	660 = MANUFATTI 000 000 000 000	00,07,83	11/11/2019 10/11/2020					
90)	IT01/GLVVCN51A43L505I/AAA18	938150415	660 = MANUFATTI 000 000 000 000	00,05,26	11/11/2019 10/11/2020					
91)	IT01/GLVVCN51A43L505I/AAA18	938150417	788 = SIEPI E FASCE ALBERATE 000 000 000 000	00,20,61	11/11/2019 10/11/2020					

ISOLA	Appezzamento	Occupazione del suolo - Destinazione d'uso - Uso - Qualità - Varietà	Impianto arboreo: Anno di impianto Allevamento Sesto Numero di piante	Supe. coltivata (Ha,Aa,Ca)	Data Inizio Coltivazione	Semina: Epoca Tipo		Potenzialità irrigua	Presenza strutture aziendali	Quota (m. s.l.m.)
					Data Fine Coltivazione	Colt. Princ.	Rotaz. Colt.	Tipologia impianto di irrigazione	(*) Criterio di mantenimento delle superfici	Pendenza (%)
92)	IT01/GLVVCN51A43L505I/AAA18	938150419	651 = COLTIVAZIONI ARBOREE SPECIALIZZATE 000 000 000 000	00,15,01	11/11/2019					
					10/11/2020		NO		9	
93)	IT01/GLVVCN51A43L505I/AAA18	938150421	420 = OLIVO 000 000 000 000	00,14,73	11/11/2019					
					10/11/2020		NO		9	
94)	IT01/GLVVCN51A43L505I/AAA18	938150423	780 = USO NON AGRICOLO - TARE 000 000 000 000	00,14,21	11/11/2019					
					10/11/2020		NO			
95)	IT01/GLVVCN51A43L505I/AAA18	938150425	651 = COLTIVAZIONI ARBOREE SPECIALIZZATE 000 000 000 000	00,08,34	11/11/2019					
					10/11/2020		NO		9	
96)	IT01/GLVVCN51A43L505I/AAA18	938150427	780 = USO NON AGRICOLO - TARE 000 000 000 000	00,07,38	11/11/2019					
					10/11/2020		NO			
97)	IT01/GLVVCN51A43L505I/AAA18	938150429	420 = OLIVO 000 000 000 000	00,07,07	11/11/2019					
					10/11/2020		NO		9	
98)	IT01/GLVVCN51A43L505I/AAA18	938150431	651 = COLTIVAZIONI ARBOREE SPECIALIZZATE 000 000 000 000	00,06,88	11/11/2019					
					10/11/2020		NO		9	
99)	IT01/GLVVCN51A43L505I/AAA18	938150433	103 = PASCOLO ARBORATO - CESPUGLIATO TARA 20% 002 = DA FORAGGIO 009 = PASCOLO MAGRO NON AVVICENDATO PER ALMENO 5 ANNI - PERMANENTE 000 000	00,03,90	11/11/2019					
					10/11/2020		NO		3	
100)	IT01/GLVVCN51A43L505I/AAA18	938150435	660 = MANUFATTI 000 000 000 000	00,03,55	11/11/2019					
					10/11/2020		NO			
101)	IT01/GLVVCN51A43L505I/AAA18	938150437	780 = USO NON AGRICOLO - TARE 000 000 000 000	00,03,29	11/11/2019					
					10/11/2020		NO			
102)	IT01/GLVVCN51A43L505I/AAA18	938150439	788 = SIEPI E FASCE ALBERATE 000 000 000 000	00,01,91	11/11/2019					
					10/11/2020		NO			
103)	IT01/GLVVCN51A43L505I/AAA18	938150441	063 = PASCOLO POLIFITA CON ROCCIA AFFIORANTE TARA 20% 002 = DA FORAGGIO 009 = PASCOLO MAGRO NON AVVICENDATO PER ALMENO 5 ANNI - PERMANENTE 000 000	00,01,52	11/11/2019					
					10/11/2020		NO		3	
104)	IT01/GLVVCN51A43L505I/AAA18	938150443	063 = PASCOLO POLIFITA CON ROCCIA AFFIORANTE TARA 20% 002 = DA FORAGGIO 009 = PASCOLO MAGRO NON AVVICENDATO PER ALMENO 5 ANNI - PERMANENTE 000 000	00,01,35	11/11/2019					
					10/11/2020		NO		3	

ISOLA	Appezzamento	Occupazione del suolo - Destinazione d'uso - Uso - Qualità - Varietà	Impianto arboreo: Anno di impianto Allevamento Sesto Numero di piante	Supe. coltivata (Ha,Aa,Ca)	Data Inizio	Semina: Epoca Tipo		Potenzialità irrigua	Presenza strutture aziendali	Quota (m. s.l.m.)
					Data Fine Coltivazione	Colt. Princ.	Rotaz. Colt.	Tipologia impianto di irrigazione	(*) Criterio di mantenimento delle superfici	Pendenza (%)
105)	IT01/GLVVCN51A43L505I/AAA18	938150445	420 = OLIVO 000 000 000 000	00,01,21	11/11/2019					
					10/11/2020		NO			9
106)	IT01/GLVVCN51A43L505I/AAA18	938150447	410 = VITE 000 000 000 000	00,00,67	11/11/2019					
					10/11/2020		NO			9
107)	IT01/GLVVCN51A43L505I/AAA18	938150449	660 = MANUFATTI 000 000 000 000	00,00,56	11/11/2019					
					10/11/2020		NO			
108)	IT01/GLVVCN51A43L505I/AAA18	938150451	063 = PASCOLO POLIFITA CON ROCCIA AFFIORANTE TARA 20% 002 = DA FORAGGIO 009 = PASCOLO MAGRO NON AVVICENDATO PER ALMENO 5 ANNI - PERMANENTE 000 000	00,00,13	11/11/2019					
					10/11/2020		NO			3
109)	IT01/GLVVCN51A43L505I/AAA18	938150453	800 = ERBAIO 002 = DA FORAGGIO 050 = ANNUALE - NON PERMANENTE 044 = MISTO 000	00,12,37	11/11/2019					
					10/11/2020		NO	TRADIZIONALE		9
110)	IT01/GLVVCN51A43L505I/AAA18	938150455	800 = ERBAIO 002 = DA FORAGGIO 050 = ANNUALE - NON PERMANENTE 044 = MISTO 000	00,03,32	11/11/2019					
					10/11/2020		NO	TRADIZIONALE		9
111)	IT01/GLVVCN51A43L505I/AAA18	938150457	800 = ERBAIO 002 = DA FORAGGIO 050 = ANNUALE - NON PERMANENTE 044 = MISTO 000	00,00,63	11/11/2019					
					10/11/2020		NO	TRADIZIONALE		9
112)	IT01/GLVVCN51A43L505I/AAA18	938150459	113 = AGLIO 007 = DA ORTO 000 000 000	06,13,67	11/11/2019					
					10/11/2020		NO	TRADIZIONALE		9
113)	IT01/GLVVCN51A43L505I/AAA18	938150461	544 = CECE 011 = FAVE, SEMI, GRANELLA 000 000 000	01,87,47	11/11/2019					
					10/11/2020		NO	TRADIZIONALE		9
114)	IT01/GLVVCN51A43L505I/AAA18	938150463	544 = CECE 111 = FAVE, SEMI, GRANELLA - EFA - AREA DI INTERESSE ECOLOGICO - COLTURE AZOTOFISSATRICI 000 000 000	05,11,91	11/11/2019					
					10/11/2020		NO	TRADIZIONALE		9
115)	IT01/GLVVCN51A43L505I/AAA18	938150467	002 = GRANO (FRUMENTO) DURO 011 = FAVE, SEMI, GRANELLA 000 000 000	12,32,29	11/11/2019					
					10/11/2020		NO	TRADIZIONALE		9
116)	IT01/GLVVCN51A43L505I/AAA18	938150468	002 = GRANO (FRUMENTO) DURO 011 = FAVE, SEMI, GRANELLA 000 000 000	03,96,50	11/11/2019					
					10/11/2020		NO	TRADIZIONALE		9
117)	IT01/GLVVCN51A43L505I/AAA18	938150469	002 = GRANO (FRUMENTO) DURO 011 = FAVE, SEMI, GRANELLA 000 000 000	00,04,82	11/11/2019					
					10/11/2020		NO	TRADIZIONALE		9

ISOLA	Apezzamento	Occupazione del suolo - Destinazione d'uso - Uso - Qualità - Varietà	Impianto arboreo: Anno di impianto Allevamento Sesto Numero di piante	Supe. coltivata (Ha,Aa,Ca)	Data Inizio Coltivazione	Semina: Epoca Tipo		Potenzialità irrigua	Presenza strutture aziendali	Quota (m. s.l.m.)
					Data Fine Coltivazione	Colt. Princ.	Rotaz. Colt.	Tipologia impianto di irrigazione	(*) Criterio di mantenimento delle superfici	Pendenza (%)
118)	IT01/GLVVCN51A43L505I/AAA18	938150472	002 = GRANO (FRUMENTO) DURO 011 = FAVE, SEMI, GRANELLA 000 000 000	01,61,58	11/11/2019					
					10/11/2020		NO	TRADIZIONALE		9
119)	IT01/GLVVCN51A43L505I/AAA18	938150473	002 = GRANO (FRUMENTO) DURO 011 = FAVE, SEMI, GRANELLA 000 000 000	00,93,75	11/11/2019					
					10/11/2020		NO	TRADIZIONALE		9
120)	IT01/GLVVCN51A43L505I/AAA18	938150476	800 = ERBAIO 002 = DA FORAGGIO 050 = ANNUALE - NON PERMANENTE 044 = MISTO 000	00,06,88	11/11/2019					
					10/11/2020		NO	TRADIZIONALE		9
121)	IT01/GLVVCN51A43L505I/AAA18	938150477	800 = ERBAIO 002 = DA FORAGGIO 050 = ANNUALE - NON PERMANENTE 044 = MISTO 000	00,00,12	11/11/2019					
					10/11/2020		NO	TRADIZIONALE		9
122)	IT01/GLVVCN51A43L505I/AAA18	938150480	870 = ORZO 011 = FAVE, SEMI, GRANELLA 000 000 000	04,65,74	11/11/2019					
					10/11/2020		NO	TRADIZIONALE		9
123)	IT01/GLVVCN51A43L505I/AAA18	938150481	870 = ORZO 011 = FAVE, SEMI, GRANELLA 000 000 000	00,00,46	11/11/2019					
					10/11/2020		NO	TRADIZIONALE		9
124)	IT01/GLVVCN51A43L505I/AAA18	938150484	002 = GRANO (FRUMENTO) DURO 011 = FAVE, SEMI, GRANELLA 000 000 000	04,06,77	11/11/2019					
					10/11/2020		NO	TRADIZIONALE		9
125)	IT01/GLVVCN51A43L505I/AAA18	938150485	002 = GRANO (FRUMENTO) DURO 011 = FAVE, SEMI, GRANELLA 000 000 000	02,80,08	11/11/2019					
					10/11/2020		NO	TRADIZIONALE		9
126)	IT01/GLVVCN51A43L505I/AAA18	938150487	870 = ORZO 011 = FAVE, SEMI, GRANELLA 000 000 000	07,78,04	11/11/2019					
					10/11/2020		NO	TRADIZIONALE		9
127)	IT01/GLVVCN51A43L505I/AAA19	938150489	005 = GIRASOLE 011 = FAVE, SEMI, GRANELLA 000 000 000	01,97,60	11/11/2019					
					09/11/2020		NO	TRADIZIONALE		9
128)	IT01/GLVVCN51A43L505I/AAA19	938150491	800 = ERBAIO 002 = DA FORAGGIO 050 = ANNUALE - NON PERMANENTE 044 = MISTO 000	00,01,80	11/11/2019					
					09/11/2020		NO	TRADIZIONALE		9
129)	IT01/GLVVCN51A43L505I/AAA19	938150493	005 = GIRASOLE 011 = FAVE, SEMI, GRANELLA 000 000 000	00,00,79	11/11/2019					
					09/11/2020		NO	TRADIZIONALE		9
130)	IT01/GLVVCN51A43L505I/AAA19	938150495	420 = OLIVO 000 000 000 000	00,24,06	11/11/2019					
					09/11/2020		NO			9

ISOLA	Appezzamento	Occupazione del suolo - Destinazione d'uso - Uso - Qualità - Varietà	Impianto arboreo: Anno di impianto Allevamento Sesto Numero di piante	Supe. coltivata (Ha,Aa,Ca)	Data Inizio	Semina: Epoca Tipo		Potenzialità irrigua	Presenza strutture aziendali	Quota (m. s.l.m.)
					Data Fine Coltivazione	Colt. Princ.	Rotaz. Colt.	Tipologia impianto di irrigazione	(*) Criterio di mantenimento delle superfici	Pendenza (%)
131)	IT01/GLVVCN51A43L505I/AAA19	938150497	156 = USO NON AGRICOLO - ALTRO 000 000 000 000	00,05,95	11/11/2019					
					09/11/2020		NO			
132)	IT01/GLVVCN51A43L505I/AAA19	938150499	156 = USO NON AGRICOLO - ALTRO 000 000 000 000	00,02,26	11/11/2019					
					09/11/2020		NO			
133)	IT01/GLVVCN51A43L505I/AAA19	938150501	156 = USO NON AGRICOLO - ALTRO 000 000 000 000	00,00,41	11/11/2019					
					09/11/2020		NO			
134)	IT01/GLVVCN51A43L505I/AAA20	938150503	800 = ERBAIO 002 = DA FORAGGIO 050 = ANNUALE - NON PERMANENTE 044 = MISTO 000	00,11,43	11/11/2019					
					09/11/2020		NO	TRADIZIONALE	9	
135)	IT01/GLVVCN51A43L505I/AAA20	938150505	005 = GIRASOLE 011 = FAVE, SEMI, GRANELLA 000 000 000	02,23,99	11/11/2019					
					09/11/2020		NO	TRADIZIONALE	9	
136)	IT01/GLVVCN51A43L505I/AAA20	938150507	800 = ERBAIO 002 = DA FORAGGIO 050 = ANNUALE - NON PERMANENTE 044 = MISTO 000	00,01,43	11/11/2019					
					09/11/2020		NO	TRADIZIONALE	9	
137)	IT01/GLVVCN51A43L505I/AAA20	938150509	063 = PASCOLO POLIFITA CON ROCCIA AFFIORANTE TARA 20% 002 = DA FORAGGIO 009 = PASCOLO MAGRO NON AVVICENDATO PER ALMENO 5 ANNI - PERMANENTE 000 000	01,73,89	11/11/2019					
					09/11/2020		NO		3	
138)	IT01/GLVVCN51A43L505I/AAA20	938150511	420 = OLIVO 006 = DA OLIO 000 000 000	00,25,80	11/11/2019					
					09/11/2020		NO		9	
139)	IT01/GLVVCN51A43L505I/AAA20	938150513	420 = OLIVO 006 = DA OLIO 000 000 000	00,45,30	11/11/2019					
					09/11/2020		NO		9	
140)	IT01/GLVVCN51A43L505I/AAA20	938150515	065 = PASCOLO POLIFITA 002 = DA FORAGGIO 009 = PASCOLO MAGRO NON AVVICENDATO PER ALMENO 5 ANNI - PERMANENTE 000 000	00,22,97	11/11/2019					
					09/11/2020		NO		3	
141)	IT01/GLVVCN51A43L505I/AAA20	938150517	789 = MARGINI DEI CAMPI 000 000 000 000	00,10,76	11/11/2019					
					09/11/2020		NO			
142)	IT01/GLVVCN51A43L505I/AAA20	938150519	065 = PASCOLO POLIFITA 002 = DA FORAGGIO 009 = PASCOLO MAGRO NON AVVICENDATO PER ALMENO 5 ANNI - PERMANENTE 000 000	00,01,13	11/11/2019					
					09/11/2020		NO		3	
143)	IT01/GLVVCN51A43L505I/AAA20	938150521	065 = PASCOLO POLIFITA 002 = DA FORAGGIO 009 = PASCOLO MAGRO NON AVVICENDATO PER ALMENO 5 ANNI - PERMANENTE 000 000	00,00,41	11/11/2019					
					09/11/2020		NO		3	

ISOLA	Apezzamento	Occupazione del suolo - Destinazione d'uso - Uso - Qualità - Varietà	Impianto arboreo: Anno di impianto Allevamento Sesto Numero di piante	Supe. coltivata (Ha,Aa,Ca)	Data Inizio Coltivazione	Semina: Epoca Tipo		Potenzialità irrigua	Presenza strutture aziendali	Quota (m. s.l.m.)
					Data Fine Coltivazione	Colt. Princ.	Rotaz. Colt.	Tipologia impianto di irrigazione	(*) Criterio di mantenimento delle superfici	Pendenza (%)
144)	IT01/GLVVCN51A43L505I/AAA20	938150523	065 = PASCOLO POLIFITA 002 = DA FORAGGIO 009 = PASCOLO MAGRO NON AVVICENDATO PER ALMENO 5 ANNI - PERMANENTE 000 000	00,00,37	11/11/2019 09/11/2020		NO		3	
145)	IT01/GLVVCN51A43L505I/AAA20	938150525	660 = MANUFATTI 000 000 000	00,00,11	11/11/2019 09/11/2020		NO			
146)	IT01/GLVVCN51A43L505I/AAA20	938150527	420 = OLIVO 000 000 000	00,23,70	11/11/2019 09/11/2020		NO		9	
147)	IT01/GLVVCN51A43L505I/AAA21	938150529	544 = CECE 111 = FAVE, SEMI, GRANELLA - EFA - AREA DI INTERESSE ECOLOGICO - COLTURE AZOTOFISSATRICI 000 000 000	01,64,97	11/11/2019 09/11/2020		NO	TRADIZIONALE	9	
148)	IT01/GLVVCN51A43L505I/AAA21	938150531	660 = MANUFATTI 000 000 000	00,03,10	11/11/2019 09/11/2020		NO			

PIANO DI COLTIVAZIONE - PARTICELLE CATASTALI (art. 9 DM 12 gennaio 2015, n. 162)

(*) I criteri di mantenimento sono descritti secondo la codifica riportata nelle circolari AGEA ACIU.2015.141 del 20 MARZO 2015 e ACIU.2015.343 del 23 LUGLIO 2015:

- 1 = PASCOLAMENTO CON ANIMALI PROPRI
- 2 = PASCOLAMENTO CON ANIMALI DI TERZI
- 3 = SFALCIO MANUALE
- 4 = SFALCIO MECCANIZZATO
- 5 = PRATICHE COLTURALI VOLTE AL MIGLIORAMENTO
- 6 = SFALCIO CON CADENZA BIENNALE
- 7 = PASCOLAMENTO E SFALCIO
- 8 = NESSUNA PRATICA
- 9 = PRATICA ORDINARIA
- 10 = PRATICA STABILITA NELL'AMBITO DELLE MISURE DI CONSERVAZIONE O DEI PIANI DI GESTIONE PRESCRITTI DAGLI ENTI GESTORI DEI SITI DI IMPORTANZA COMUNITARIA (SIC) E DELLE ZONE DI PROTEZIONE SPECIALE (ZPS).

ISOLA	Comune	Sez.	Fog.	Occupazione del suolo - Destinazione d'uso - Uso - Qualità - Varietà	Impianto arboreo: Anno di impianto Allevamento Sesto Numero di piante	Supe. coltivata (Ha,Aa,Ca)	Data Inizio Coltivazione	Semina: Epoca Tipo		Potenzialità irrigua	Presenza strutture aziendali	Quota (m. s.l.m.)
		Part.	Sub.				Data Fine Coltivazione	Colt. Princ.	Rotaz. Colt.	Tipologia impianto di irrigazione	(*) Criterio di mantenimento delle superfici	Pendenza (%)
1)	IT01/GLVVCN51A43L505I/AAA18	LARINO	34	651 = COLTIVAZIONI ARBOREE SPECIALIZZATE 000 000 000		00,06,88			NO	N.D.	9	12
2)	IT01/GLVVCN51A43L505I/AAA18	LARINO	34	651 = COLTIVAZIONI ARBOREE SPECIALIZZATE 000 000 000		00,15,01			NO	N.D.	9	12
3)	IT01/GLVVCN51A43L505I/AAA18	LARINO	34	002 = GRANO (FRUMENTO) DURO 011 = FAVE, SEMI, GRANELLA 000 000 000		00,82,60	11/11/2019	Epoca: autunno vernina Tipo: TRADIZIONALE	NO		9	12
4)	IT01/GLVVCN51A43L505I/AAA18	LARINO	34	002 = GRANO (FRUMENTO) DURO 011 = FAVE, SEMI, GRANELLA 000 000 000		04,06,77	11/11/2019	Epoca: autunno vernina Tipo: TRADIZIONALE	NO		9	12
5)	IT01/GLVVCN51A43L505I/AAA18	LARINO	34	800 = ERBAIO 002 = DA FORAGGIO 050 = ANNUALE - NON PERMANENTE 044 = MISTO 000		00,12,37	11/11/2019	Epoca: autunno vernina Tipo: TRADIZIONALE	NO		9	12

ISOLA	Comune	Sez.	Fog.	Occupazione del suolo - Destinazione d'uso - Uso - Qualità - Varietà	Impianto arboreo: Anno di impianto Allevamento Sesto Numero di piante	Supe. coltivata (Ha,Aa,Ca)	Data Inizio Coltivazion	Semina: Epoca Tipo		Potenzialità irrigua	Presenza strutture aziendali	Quota (m. s.l.m.)
		Part.	Sub.				Data Fine Coltivazion	Colt. Princ.	Rotaz. Colt.	Tipologia impianto di irrigazione	(*) Criterio di mantenimento delle superfici	Pendenza (%)
6)	IT01/GLVVCN51A43L505I/AAA18	LARINO	34	870 = ORZO 011 = FAVE, SEMI, GRANELLA 000 000 000		00,00,46	11/11/2019	Epoca: autunno vernina Tipo: TRADIZIONALE		SI		
			00003				10/11/2020	NO	Seminativo		9	12
7)	IT01/GLVVCN51A43L505I/AAA18	LARINO	34	063 = PASCOLO POLIFITA CON ROCCIA AFFIORANTE TARA 20% 002 = DA FORAGGIO 009 = PASCOLO MAGRO NON AVVICENDATO PER ALMENO 5 ANNI - PERMANENTE 000 000		00,00,13					3	14
			00006					NO	N.D.			
8)	IT01/GLVVCN51A43L505I/AAA18	LARINO	34	002 = GRANO (FRUMENTO) DURO 011 = FAVE, SEMI, GRANELLA 000 000 000		05,13,45	11/11/2019	Epoca: autunno vernina Tipo: TRADIZIONALE		NO		
			00006				10/11/2020	NO	Seminativo		9	14
9)	IT01/GLVVCN51A43L505I/AAA18	LARINO	34	800 = ERBAIO 002 = DA FORAGGIO 050 = ANNUALE - NON PERMANENTE 044 = MISTO 000		00,00,63	11/11/2019	Epoca: autunno vernina Tipo: TRADIZIONALE		NO		
			00006				10/11/2020	NO	Seminativo		9	14
10)	IT01/GLVVCN51A43L505I/AAA18	LARINO	34	780 = USO NON AGRICOLO - TARE 000 000 000 000		00,14,21						
			00006					NO	N.D.			14
11)	IT01/GLVVCN51A43L505I/AAA18	LARINO	34	420 = OLIVO 000 000 000 000		00,01,21					9	1
			00007					NO	N.D.			
12)	IT01/GLVVCN51A43L505I/AAA18	LARINO	34	544 = CECE 111 = FAVE, SEMI, GRANELLA - EFA - AREA DI INTERESSE ECOLOGICO - COLTURE AZOTOFISSATRICI 000 000 000		04,57,38	11/11/2019	Epoca: autunno vernina Tipo: TRADIZIONALE		NO		
			00007				10/11/2020	NO	Seminativo		9	1
13)	IT01/GLVVCN51A43L505I/AAA18	LARINO	34	544 = CECE 011 = FAVE, SEMI, GRANELLA 000 000 000		01,36,16	11/11/2019	Epoca: autunno vernina Tipo: TRADIZIONALE		NO		
			00007				10/11/2020	NO	Seminativo		9	1
14)	IT01/GLVVCN51A43L505I/AAA18	LARINO	34	113 = AGLIO 007 = DA ORTO 000 000 000		02,29,24	11/11/2019	Epoca: autunno vernina Tipo: TRADIZIONALE		NO		
			00007				10/11/2020	NO	Seminativo		9	1
15)	IT01/GLVVCN51A43L505I/AAA18	LARINO	34	788 = SIEPI E FASCE ALBERATE 000 000 000 000		00,01,91						
			00007					NO	N.D.			1
16)	IT01/GLVVCN51A43L505I/AAA18	LARINO	34	788 = SIEPI E FASCE ALBERATE 000 000 000 000		00,20,61						
			00007					NO	N.D.			1
17)	IT01/GLVVCN51A43L505I/AAA18	LARINO	34	420 = OLIVO 000 000 000 000		00,07,07					9	18
			00009					NO	N.D.			
18)	IT01/GLVVCN51A43L505I/AAA18	LARINO	34	002 = GRANO (FRUMENTO) DURO 011 = FAVE, SEMI, GRANELLA 000 000 000		06,36,23	11/11/2019	Epoca: autunno vernina Tipo: TRADIZIONALE		NO		
			00009				10/11/2020	NO	Seminativo		9	18

ISOLA	Comune	Sez.	Fog.	Occupazione del suolo - Destinazione d'uso - Uso - Qualità - Varietà	Impianto arboreo: Anno di impianto Allevamento Sesto Numero di piante	Supe. coltivata (Ha,Aa,Ca)	Data Inizio Coltivazione	Semina: Epoca Tipo		Potenzialità irrigua	Presenza strutture aziendali	Quota (m. s.l.m.)		
		Data Fine Coltivazione	Colt. Princ.				Rotaz. Colt.	Tipologia impianto di irrigazione	(*) Criterio di mantenimento delle superfici	Pendenza (%)				
19)	IT01/GLVVCN51A43L505I/AAA18	LARINO	00032	34 420 = OLIVO 000 000 000 000		00,14,73					NO	N.D.	9	2
20)	IT01/GLVVCN51A43L505I/AAA18	LARINO	00032	34 410 = VITE 000 000 000 000		00,00,67					NO	N.D.	9	2
21)	IT01/GLVVCN51A43L505I/AAA18	LARINO	00032	34 002 = GRANO (FRUMENTO) DURO 011 = FAVE, SEMI, GRANELLA 000 000 000		00,04,82	11/11/2019	Epoca: autunno vernina Tipo: TRADIZIONALE		NO			9	2
22)	IT01/GLVVCN51A43L505I/AAA18	LARINO	00032	34 544 = CECE 111 = FAVE, SEMI, GRANELLA - EFA - AREA DI INTERESSE ECOLOGICO - COLTURE AZOTOFISSATRICI 000 000 000		00,54,53	11/11/2019	Epoca: autunno vernina Tipo: TRADIZIONALE		NO			9	2
23)	IT01/GLVVCN51A43L505I/AAA18	LARINO	00032	34 544 = CECE 011 = FAVE, SEMI, GRANELLA 000 000 000		00,51,32	11/11/2019	Epoca: autunno vernina Tipo: TRADIZIONALE		NO			9	2
24)	IT01/GLVVCN51A43L505I/AAA18	LARINO	00032	34 113 = AGLIO 007 = DA ORTO 000 000 000		03,84,43	11/11/2019	Epoca: autunno vernina Tipo: TRADIZIONALE		NO			9	2
25)	IT01/GLVVCN51A43L505I/AAA18	LARINO	00032	34 780 = USO NON AGRICOLO - TARE 000 000 000 000		00,07,38					NO	N.D.		2
26)	IT01/GLVVCN51A43L505I/AAA18	LARINO	00037	34 002 = GRANO (FRUMENTO) DURO 011 = FAVE, SEMI, GRANELLA 000 000 000		00,06,55	11/11/2019	Epoca: autunno vernina Tipo: TRADIZIONALE		NO			9	3
27)	IT01/GLVVCN51A43L505I/AAA18	LARINO	00037	34 002 = GRANO (FRUMENTO) DURO 011 = FAVE, SEMI, GRANELLA 000 000 000		03,93,66	11/11/2019	Epoca: autunno vernina Tipo: TRADIZIONALE		NO			9	3
28)	IT01/GLVVCN51A43L505I/AAA18	LARINO	00037	34 870 = ORZO 011 = FAVE, SEMI, GRANELLA 000 000 000		00,22,01	11/11/2019	Epoca: autunno vernina Tipo: TRADIZIONALE		SI			9	3
29)	IT01/GLVVCN51A43L505I/AAA18	LARINO	00037	34 870 = ORZO 011 = FAVE, SEMI, GRANELLA 000 000 000		07,78,04	11/11/2019	Epoca: autunno vernina Tipo: TRADIZIONALE		SI			9	3
30)	IT01/GLVVCN51A43L505I/AAA18	LARINO	00038	34 651 = COLTIVAZIONI ARBOREE SPECIALIZZATE 000 000 000 000		00,08,34					NO	N.D.	9	1
31)	IT01/GLVVCN51A43L505I/AAA18	LARINO	00038	34 870 = ORZO 011 = FAVE, SEMI, GRANELLA 000 000 000		00,08,58	11/11/2019	Epoca: autunno vernina Tipo: TRADIZIONALE		SI			9	1

ISOLA	Comune	Sez.	Fog.	Occupazione del suolo - Destinazione d'uso - Uso - Qualità - Varietà	Impianto arboreo: Anno di impianto Allevamento Sesto Numero di piante	Supe. coltivata (Ha,Aa,Ca)	Data Inizio Coltivazione	Semina: Epoca Tipo		Potenzialità irrigua	Presenza strutture aziendali	Quota (m. s.l.m.)	
		Part.	Sub.				Data Fine Coltivazione	Colt. Princ.	Rotaz. Colt.	Tipologia impianto di irrigazione	(*) Criterio di mantenimento delle superfici	Pendenza (%)	
32)	IT01/GLVVCN51A43L505I/AAA18	LARINO	34	156 = USO NON AGRICOLO - ALTRO 000 000 000 000		01,43,71				NO	N.D.	1	
33)	IT01/GLVVCN51A43L505I/AAA18	LARINO	34	002 = GRANO (FRUMENTO) DURO 011 = FAVE, SEMI, GRANELLA 000 000 000		00,02,83	11/11/2019	Epoca: autunno vernina Tipo: TRADIZIONALE		NO		9	6
34)	IT01/GLVVCN51A43L505I/AAA18	LARINO	34	002 = GRANO (FRUMENTO) DURO 011 = FAVE, SEMI, GRANELLA 000 000 000		02,73,53	11/11/2019	Epoca: autunno vernina Tipo: TRADIZIONALE		NO		9	6
35)	IT01/GLVVCN51A43L505I/AAA18	LARINO	34	870 = ORZO 011 = FAVE, SEMI, GRANELLA 000 000 000		04,26,19	11/11/2019	Epoca: autunno vernina Tipo: TRADIZIONALE		SI		9	6
36)	IT01/GLVVCN51A43L505I/AAA18	LARINO	34	870 = ORZO 011 = FAVE, SEMI, GRANELLA 000 000 000		00,08,35	11/11/2019	Epoca: autunno vernina Tipo: TRADIZIONALE		SI		9	2
37)	IT01/GLVVCN51A43L505I/AAA18	LARINO	34	156 = USO NON AGRICOLO - ALTRO 000 000 000 000		00,08,28				NO	N.D.		2
38)	IT01/GLVVCN51A43L505I/AAA18	LARINO	35	800 = ERBAIO 002 = DA FORAGGIO 050 = ANNUALE - NON PERMANENTE 044 = MISTO 000		00,06,88	11/11/2019	Epoca: autunno vernina Tipo: TRADIZIONALE		NO		9	3
39)	IT01/GLVVCN51A43L505I/AAA18	LARINO	35	870 = ORZO 011 = FAVE, SEMI, GRANELLA 000 000 000		00,00,61	11/11/2019	Epoca: autunno vernina Tipo: TRADIZIONALE		SI		9	3
40)	IT01/GLVVCN51A43L505I/AAA18	LARINO	35	063 = PASCOLO POLIFITA CON ROCCIA AFFIORANTE TARA 20% 002 = DA FORAGGIO 009 = PASCOLO MAGRO NON AVVICENDATO PER ALMENO 5 ANNI - PERMANENTE 000 000		00,01,12				NO	N.D.	3	6
41)	IT01/GLVVCN51A43L505I/AAA18	LARINO	35	063 = PASCOLO POLIFITA CON ROCCIA AFFIORANTE TARA 20% 002 = DA FORAGGIO 009 = PASCOLO MAGRO NON AVVICENDATO PER ALMENO 5 ANNI - PERMANENTE 000 000		00,01,15				NO	N.D.	3	6
42)	IT01/GLVVCN51A43L505I/AAA18	LARINO	35	002 = GRANO (FRUMENTO) DURO 011 = FAVE, SEMI, GRANELLA 000 000 000		00,88,35	11/11/2019	Epoca: autunno vernina Tipo: TRADIZIONALE		NO		9	6
43)	IT01/GLVVCN51A43L505I/AAA18	LARINO	35	063 = PASCOLO POLIFITA CON ROCCIA AFFIORANTE TARA 20% 002 = DA FORAGGIO 009 = PASCOLO MAGRO NON AVVICENDATO PER ALMENO 5 ANNI - PERMANENTE 000 000		00,00,22				NO	N.D.	3	5
44)	IT01/GLVVCN51A43L505I/AAA18	LARINO	35	063 = PASCOLO POLIFITA CON ROCCIA AFFIORANTE TARA 20% 002 = DA FORAGGIO 009 = PASCOLO MAGRO NON AVVICENDATO PER ALMENO 5 ANNI - PERMANENTE 000 000		00,00,38				NO	N.D.	3	5

ISOLA	Comune	Sez.	Fog.	Occupazione del suolo - Destinazione d'uso - Uso - Qualità - Varietà	Impianto arboreo: Anno di impianto Allevamento Sesto Numero di piante	Supe. coltivata (Ha,Aa,Ca)	Data Inizio Cultivazione	Semina: Epoca Tipo		Potenzialità irrigua	Presenza strutture aziendali	Quota (m. s.l.m.)
		Data Fine Cultivazione	Colt. Princ.				Rotaz. Colt.	Tipologia impianto di irrigazione	(*) Criterio di mantenimento delle superfici	Pendenza (%)		
45)	IT01/GLVVCN51A43L505I/AAA18	LARINO	35	002 = GRANO (FRUMENTO) DURO 011 = FAVE, SEMI, GRANELLA 000 000 000		00,05,40	11/11/2019	Epoca: autunno vernina Tipo: TRADIZIONALE		NO		
			00031				10/11/2020	NO	Seminativo		9	5
46)	IT01/GLVVCN51A43L505I/AAA18	LARINO	35	103 = PASCOLO ARBORATO - CESPUGLIATO TARA 20% 002 = DA FORAGGIO 009 = PASCOLO MAGRO NON AVVICENDATO PER ALMENO 5 ANNI - PERMANENTE 000 000		00,03,90					3	12
			00032					NO	N.D.			
47)	IT01/GLVVCN51A43L505I/AAA18	LARINO	35	002 = GRANO (FRUMENTO) DURO 011 = FAVE, SEMI, GRANELLA 000 000 000		00,44,49	11/11/2019	Epoca: autunno vernina Tipo: TRADIZIONALE		NO		
			00032				10/11/2020	NO	Seminativo		9	12
48)	IT01/GLVVCN51A43L505I/AAA18	LARINO	35	800 = ERBAIO 002 = DA FORAGGIO 050 = ANNUALE - NON PERMANENTE 044 = MISTO 000		00,03,32	11/11/2019	Epoca: autunno vernina Tipo: TRADIZIONALE		NO		
			00032				10/11/2020	NO	Seminativo		9	12
49)	IT01/GLVVCN51A43L505I/AAA18	LARINO	35	002 = GRANO (FRUMENTO) DURO 011 = FAVE, SEMI, GRANELLA 000 000 000		01,12,75	11/11/2019	Epoca: autunno vernina Tipo: TRADIZIONALE		NO		
			00047				10/11/2020	NO	Seminativo		9	11
50)	IT01/GLVVCN51A43L505I/AAA18	LARINO	35	800 = ERBAIO 002 = DA FORAGGIO 050 = ANNUALE - NON PERMANENTE 044 = MISTO 000		00,00,12	11/11/2019	Epoca: autunno vernina Tipo: TRADIZIONALE		NO		
			00047				10/11/2020	NO	Seminativo		9	11
51)	IT01/GLVVCN51A43L505I/AAA18	LARINO	35	780 = USO NON AGRICOLO - TARE 000 000 000 000		00,03,29						
			00047					NO	N.D.			11
52)	IT01/GLVVCN51A43L505I/AAA18	LARINO	35	002 = GRANO (FRUMENTO) DURO 011 = FAVE, SEMI, GRANELLA 000 000 000		00,04,34	11/11/2019	Epoca: autunno vernina Tipo: TRADIZIONALE		NO		
			00048				10/11/2020	NO	Seminativo		9	8
53)	IT01/GLVVCN51A43L505I/AAA15	MONTORIO NEI FRENTANI	1	002 = GRANO (FRUMENTO) DURO 011 = FAVE, SEMI, GRANELLA 000 000 000		09,20,23	11/11/2019	Epoca: autunno vernina Tipo: TRADIZIONALE		NO		
			00004				09/11/2020	NO	Seminativo		9	5
54)	IT01/GLVVCN51A43L505I/AAA15	MONTORIO NEI FRENTANI	1	800 = ERBAIO 002 = DA FORAGGIO 050 = ANNUALE - NON PERMANENTE 044 = MISTO 000		00,01,39	11/11/2019	Epoca: autunno vernina Tipo: TRADIZIONALE		NO		
			00004				09/11/2020	NO	Seminativo		9	5
55)	IT01/GLVVCN51A43L505I/AAA15	MONTORIO NEI FRENTANI	1	786 = FOSSATI E CANALI 000 000 000 000		00,00,30						
			00004					NO	N.D.			5
56)	IT01/GLVVCN51A43L505I/AAA15	MONTORIO NEI FRENTANI	1	786 = FOSSATI E CANALI 000 000 000 000		00,04,80						
			00004					NO	N.D.			5
57)	IT01/GLVVCN51A43L505I/AAA15	MONTORIO NEI FRENTANI	1	786 = FOSSATI E CANALI 000 000 000 000		00,12,13						
			00004					NO	N.D.			5

ISOLA	Comune	Sez.	Fog.	Occupazione del suolo - Destinazione d'uso - Uso - Qualità - Varietà	Impianto arboreo: Anno di impianto Allevamento Sesto Numero di piante	Supe. coltivata (Ha,Aa,Ca)	Data Inizio Coltivazione	Semina: Epoca Tipo		Potenzialità irrigua	Presenza strutture aziendali	Quota (m. s.l.m.)	
		Part.	Sub.				Data Fine Coltivazione	Colt. Princ.	Rotaz. Colt.	Tipologia impianto di irrigazione	(*) Criterio di mantenimento delle superfici	Pendenza (%)	
58)	IT01/GLVVCN51A43L505I/AAA15	MONTORIO NEI FRENTANI		1	002 = GRANO (FRUMENTO) DURO 011 = FAVE, SEMI, GRANELLA 000 000 000	00,44,73	11/11/2019	Epoca: autunno vernina Tipo: TRADIZIONALE		NO			
			00056				09/11/2020	NO	Seminativo		9	9	
59)	IT01/GLVVCN51A43L505I/AAA15	MONTORIO NEI FRENTANI		1	002 = GRANO (FRUMENTO) DURO 011 = FAVE, SEMI, GRANELLA 000 000 000	01,39,90	11/11/2019	Epoca: autunno vernina Tipo: TRADIZIONALE		NO			
			00095				09/11/2020	NO	Seminativo		9	9	
60)	IT01/GLVVCN51A43L505I/AAA15	MONTORIO NEI FRENTANI		1	786 = FOSSATI E CANALI 000 000 000 000	00,01,94				NO	N.D.	9	
61)	IT01/GLVVCN51A43L505I/AAA11	SAN MARTINO IN PENSILIS		72	544 = CECE 011 = FAVE, SEMI, GRANELLA 000 000 000	00,60,72	11/11/2019	Epoca: autunno vernina Tipo: TRADIZIONALE		NO			
			00045				09/11/2020	NO	Seminativo		9	12	
62)	IT01/GLVVCN51A43L505I/AAA21	SAN MARTINO IN PENSILIS		72	544 = CECE 111 = FAVE, SEMI, GRANELLA - EFA - AREA DI INTERESSE ECOLOGICO - COLTURE AZOTOFISSATRICI 000 000 000	00,90,26	11/11/2019	Epoca: autunno vernina Tipo: TRADIZIONALE		NO			
			00047				09/11/2020	NO	Seminativo		9	18	
63)	IT01/GLVVCN51A43L505I/AAA21	SAN MARTINO IN PENSILIS		72	544 = CECE 111 = FAVE, SEMI, GRANELLA - EFA - AREA DI INTERESSE ECOLOGICO - COLTURE AZOTOFISSATRICI 000 000 000	00,63,45	11/11/2019	Epoca: autunno vernina Tipo: TRADIZIONALE		NO			
			00048				09/11/2020	NO	Seminativo		9	10	
64)	IT01/GLVVCN51A43L505I/AAA21	SAN MARTINO IN PENSILIS		72	544 = CECE 111 = FAVE, SEMI, GRANELLA - EFA - AREA DI INTERESSE ECOLOGICO - COLTURE AZOTOFISSATRICI 000 000 000	00,11,26	11/11/2019	Epoca: autunno vernina Tipo: TRADIZIONALE		NO			
			00076				09/11/2020	NO	Seminativo		9	22	
65)	IT01/GLVVCN51A43L505I/AAA17	URURI		3	054 = PASCOLO ARBORATO - TARA 50% 002 = DA FORAGGIO 009 = PASCOLO MAGRO NON AVVICENDATO PER ALMENO 5 ANNI - PERMANENTE 000 000	00,17,53				NO	N.D.	3	10
66)	IT01/GLVVCN51A43L505I/AAA17	URURI		3	650 = BOSCO 000 000 000 000	00,71,95				NO	N.D.		5
67)	IT01/GLVVCN51A43L505I/AAA17	URURI		3	002 = GRANO (FRUMENTO) DURO 011 = FAVE, SEMI, GRANELLA 000 000 000	00,06,08	11/11/2019	Epoca: autunno vernina Tipo: TRADIZIONALE		NO			
			00057				10/11/2020	NO	Seminativo		9	5	
68)	IT01/GLVVCN51A43L505I/AAA17	URURI		3	002 = GRANO (FRUMENTO) DURO 011 = FAVE, SEMI, GRANELLA 000 000 000	05,17,54	11/11/2019	Epoca: autunno vernina Tipo: TRADIZIONALE		NO			
			00058				10/11/2020	NO	Seminativo		9	12	
69)	IT01/GLVVCN51A43L505I/AAA17	URURI		3	002 = GRANO (FRUMENTO) DURO 011 = FAVE, SEMI, GRANELLA 000 000 000	09,22,84	11/11/2019	Epoca: autunno vernina Tipo: TRADIZIONALE		NO			
			00059				10/11/2020	NO	Seminativo		9	12	
70)	IT01/GLVVCN51A43L505I/AAA17	URURI		3	780 = USO NON AGRICOLO - TARE 000 000 000 000	00,05,89				NO	N.D.		12

ISOLA	Comune	Sez.	Fog.	Occupazione del suolo - Destinazione d'uso - Uso - Qualità - Varietà	Impianto arboreo: Anno di impianto Allevamento Sesto Numero di piante	Supe. coltivata (Ha,Aa,Ca)	Data Inizio Coltivazione	Semina: Epoca Tipo		Potenzialità irrigua	Presenza strutture aziendali	Quota (m. s.l.m.)
		Part.	Sub.				Data Fine Coltivazione	Colt. Princ.	Rotaz. Colt.	Tipologia impianto di irrigazione	(*) Criterio di mantenimento delle superfici	Pendenza (%)
71)	IT01/GLVVCN51A43L505I/AAA16	URURI	4	002 = GRANO (FRUMENTO) DURO 011 = FAVE, SEMI, GRANELLA 000 000 000		00,48,09	11/11/2019	Epoca: autunno vernina Tipo: TRADIZIONALE		NO		
			00001				10/11/2020	NO	Seminativo		9	11
72)	IT01/GLVVCN51A43L505I/AAA16	URURI	4	156 = USO NON AGRICOLO - ALTRO 000 000 000 000		00,36,91				NO	N.D.	11
73)	IT01/GLVVCN51A43L505I/AAA16	URURI	4	002 = GRANO (FRUMENTO) DURO 011 = FAVE, SEMI, GRANELLA 000 000 000		02,46,47	11/11/2019	Epoca: autunno vernina Tipo: TRADIZIONALE		NO		
			00002				10/11/2020	NO	Seminativo		9	11
74)	IT01/GLVVCN51A43L505I/AAA16	URURI	4	002 = GRANO (FRUMENTO) DURO 011 = FAVE, SEMI, GRANELLA 000 000 000		00,56,64	11/11/2019	Epoca: autunno vernina Tipo: TRADIZIONALE		NO		
			00007				10/11/2020	NO	Seminativo		9	8
75)	IT01/GLVVCN51A43L505I/AAA16	URURI	4	002 = GRANO (FRUMENTO) DURO 011 = FAVE, SEMI, GRANELLA 000 000 000		01,77,14	11/11/2019	Epoca: autunno vernina Tipo: TRADIZIONALE		NO		
			00008				10/11/2020	NO	Seminativo		9	9
76)	IT01/GLVVCN51A43L505I/AAA16	URURI	4	156 = USO NON AGRICOLO - ALTRO 000 018 = MACERI, FONTANILI E RISORGIVE 000 000		00,03,61				NO	N.D.	9
77)	IT01/GLVVCN51A43L505I/AAA16	URURI	4	002 = GRANO (FRUMENTO) DURO 011 = FAVE, SEMI, GRANELLA 000 000 000		00,35,04	11/11/2019	Epoca: autunno vernina Tipo: TRADIZIONALE		NO		
			00009				10/11/2020	NO	Seminativo		9	3
78)	IT01/GLVVCN51A43L505I/AAA16	URURI	4	800 = ERBAIO 002 = DA FORAGGIO 050 = ANNUALE - NON PERMANENTE 044 = MISTO 000		00,08,89	11/11/2019	Epoca: autunno vernina Tipo: TRADIZIONALE		NO		
			00009				10/11/2020	NO	Seminativo		9	3
79)	IT01/GLVVCN51A43L505I/AAA16	URURI	4	156 = USO NON AGRICOLO - ALTRO 000 018 = MACERI, FONTANILI E RISORGIVE 000 000		00,01,52				NO	N.D.	3
80)	IT01/GLVVCN51A43L505I/AAA16	URURI	4	780 = USO NON AGRICOLO - TARE 000 000 000 000		00,00,43				NO	N.D.	3
81)	IT01/GLVVCN51A43L505I/AAA16	URURI	4	780 = USO NON AGRICOLO - TARE 000 000 000 000		00,01,56				NO	N.D.	3
82)	IT01/GLVVCN51A43L505I/AAA16	URURI	4	788 = SIEPI E FASCE ALBERATE 000 000 000 000		00,02,07				NO	N.D.	3
83)	IT01/GLVVCN51A43L505I/AAA16	URURI	4	002 = GRANO (FRUMENTO) DURO 011 = FAVE, SEMI, GRANELLA 000 000 000		01,47,20	11/11/2019	Epoca: autunno vernina Tipo: TRADIZIONALE		NO		
			00033				10/11/2020	NO	Seminativo		9	9

ISOLA	Comune	Sez.	Fog.	Occupazione del suolo - Destinazione d'uso - Uso - Qualità - Varietà	Impianto arboreo: Anno di impianto Allevamento Sesto Numero di piante	Supe. coltivata (Ha,Aa,Ca)	Data Inizio Coltivazione	Semina: Epoca Tipo		Potenzialità irrigua	Presenza strutture aziendali	Quota (m. s.l.m.)	
		Data Fine Coltivazione	Colt. Princ.				Rotaz. Colt.	Tipologia impianto di irrigazione	(*) Criterio di mantenimento delle superfici	Pendenza (%)			
84)	IT01/GLVVCN51A43L505I/AAA16	URURI	4	800 = ERBAIO 002 = DA FORAGGIO 050 = ANNUALE - NON PERMANENTE 044 = MISTO 000		00,00,22	11/11/2019	Epoca: autunno vernina Tipo: TRADIZIONALE		NO			
			00033				10/11/2020	NO	Seminativo		9	9	
85)	IT01/GLVVCN51A43L505I/AAA16	URURI	4	156 = USO NON AGRICOLO - ALTRO 000 018 = MACERI, FONTANILI E RISORGIVE 000 000		00,04,48						9	
			00033					NO	N.D.			9	
86)	IT01/GLVVCN51A43L505I/AAA16	URURI	4	002 = GRANO (FRUMENTO) DURO 011 = FAVE, SEMI, GRANELLA 000 000 000		00,64,74	11/11/2019	Epoca: autunno vernina Tipo: TRADIZIONALE		NO		9	7
			00039				10/11/2020	NO	Seminativo		9	7	
87)	IT01/GLVVCN51A43L505I/AAA16	URURI	4	002 = GRANO (FRUMENTO) DURO 011 = FAVE, SEMI, GRANELLA 000 000 000		00,16,59	11/11/2019	Epoca: autunno vernina Tipo: TRADIZIONALE		NO		9	6
			00040				10/11/2020	NO	Seminativo		9	6	
88)	IT01/GLVVCN51A43L505I/AAA16	URURI	4	002 = GRANO (FRUMENTO) DURO 011 = FAVE, SEMI, GRANELLA 000 000 000		00,79,94	11/11/2019	Epoca: autunno vernina Tipo: TRADIZIONALE		NO		9	10
			00047				10/11/2020	NO	Seminativo		9	10	
89)	IT01/GLVVCN51A43L505I/AAA16	URURI	4	156 = USO NON AGRICOLO - ALTRO 000 018 = MACERI, FONTANILI E RISORGIVE 000 000		00,31,10							10
			00047					NO	N.D.				10
90)	IT01/GLVVCN51A43L505I/AAA16	URURI	4	002 = GRANO (FRUMENTO) DURO 011 = FAVE, SEMI, GRANELLA 000 000 000		02,44,76	11/11/2019	Epoca: autunno vernina Tipo: TRADIZIONALE		NO		9	11
			00048				10/11/2020	NO	Seminativo		9	11	
91)	IT01/GLVVCN51A43L505I/AAA16	URURI	4	002 = GRANO (FRUMENTO) DURO 011 = FAVE, SEMI, GRANELLA 000 000 000		01,86,64	11/11/2019	Epoca: autunno vernina Tipo: TRADIZIONALE		NO		9	6
			00049				10/11/2020	NO	Seminativo		9	6	
92)	IT01/GLVVCN51A43L505I/AAA16	URURI	4	800 = ERBAIO 002 = DA FORAGGIO 050 = ANNUALE - NON PERMANENTE 044 = MISTO 000		00,00,13	11/11/2019	Epoca: autunno vernina Tipo: TRADIZIONALE		NO		9	6
			00049				10/11/2020	NO	Seminativo		9	6	
93)	IT01/GLVVCN51A43L505I/AAA16	URURI	4	156 = USO NON AGRICOLO - ALTRO 000 018 = MACERI, FONTANILI E RISORGIVE 000 000		00,03,59							6
			00049					NO	N.D.				6
94)	IT01/GLVVCN51A43L505I/AAA16	URURI	4	780 = USO NON AGRICOLO - TARE 000 000 000 000		00,00,10							15
			00054					NO	N.D.				15
95)	IT01/GLVVCN51A43L505I/AAA16	URURI	4	780 = USO NON AGRICOLO - TARE 000 000 000 000		00,00,74							15
			00054					NO	N.D.				15
96)	IT01/GLVVCN51A43L505I/AAA16	URURI	4	780 = USO NON AGRICOLO - TARE 000 000 000 000		00,08,05							20
			00055					NO	N.D.				20

ISOLA	Comune	Sez.	Fog.	Occupazione del suolo - Destinazione d'uso - Uso - Qualità - Varietà	Impianto arboreo: Anno di impianto Allevamento Sesto Numero di piante	Supe. coltivata (Ha,Aa,Ca)	Data Inizio Coltivazione	Semina: Epoca Tipo		Potenzialità irrigua	Presenza strutture aziendali	Quota (m. s.l.m.)	
		Part.	Sub.				Data Fine Coltivazione	Colt. Princ.	Rotaz. Colt.	Tipologia impianto di irrigazione	(*) Criterio di mantenimento delle superfici	Pendenza (%)	
97)	IT01/GLVVCN51A43L505I/AAA16	URURI	4	800 = ERBAIO 002 = DA FORAGGIO 050 = ANNUALE - NON PERMANENTE 044 = MISTO 000		00,09,35	11/11/2019	Epoca: autunno vernina Tipo: TRADIZIONALE		NO			
			00056				10/11/2020	NO	Seminativo		9	14	
98)	IT01/GLVVCN51A43L505I/AAA16	URURI	4	780 = USO NON AGRICOLO - TARE 000 000 000 000		00,11,16				NO	N.D.	14	
99)	IT01/GLVVCN51A43L505I/AAA16	URURI	4	002 = GRANO (FRUMENTO) DURO 011 = FAVE, SEMI, GRANELLA 000 000 000		00,69,27	11/11/2019	Epoca: autunno vernina Tipo: TRADIZIONALE		NO			
			00057				10/11/2020	NO	Seminativo		9	9	
100)	IT01/GLVVCN51A43L505I/AAA16	URURI	4	788 = SIEPI E FASCE ALBERATE 000 000 000 000		00,00,03				NO	N.D.	9	
101)	IT01/GLVVCN51A43L505I/AAA16	URURI	4	002 = GRANO (FRUMENTO) DURO 011 = FAVE, SEMI, GRANELLA 000 000 000		00,01,45	11/11/2019	Epoca: autunno vernina Tipo: TRADIZIONALE		NO			
			00058				10/11/2020	NO	Seminativo		9	9	
102)	IT01/GLVVCN51A43L505I/AAA13	URURI	15	063 = PASCOLO POLIFITA CON ROCCIA AFFIORANTE TARA 20% 002 = DA FORAGGIO 009 = PASCOLO MAGRO NON AVVICENDATO PER ALMENO 5 ANNI - PERMANENTE 000 000		00,00,22				NO	N.D.	3	6
103)	IT01/GLVVCN51A43L505I/AAA13	URURI	15	063 = PASCOLO POLIFITA CON ROCCIA AFFIORANTE TARA 20% 002 = DA FORAGGIO 009 = PASCOLO MAGRO NON AVVICENDATO PER ALMENO 5 ANNI - PERMANENTE 000 000		00,00,92				NO	N.D.	3	6
104)	IT01/GLVVCN51A43L505I/AAA13	URURI	15	002 = GRANO (FRUMENTO) DURO 011 = FAVE, SEMI, GRANELLA 000 000 000		00,67,86	11/11/2019	Epoca: autunno vernina Tipo: TRADIZIONALE		NO			
			00003				09/11/2020	NO	Seminativo		9	6	
105)	IT01/GLVVCN51A43L505I/AAA13	URURI	15	063 = PASCOLO POLIFITA CON ROCCIA AFFIORANTE TARA 20% 002 = DA FORAGGIO 009 = PASCOLO MAGRO NON AVVICENDATO PER ALMENO 5 ANNI - PERMANENTE 000 000		00,05,75				NO	N.D.	3	5
106)	IT01/GLVVCN51A43L505I/AAA13	URURI	15	002 = GRANO (FRUMENTO) DURO 011 = FAVE, SEMI, GRANELLA 000 000 000		01,10,93	11/11/2019	Epoca: autunno vernina Tipo: TRADIZIONALE		NO			
			00004				09/11/2020	NO	Seminativo		9	5	
107)	IT01/GLVVCN51A43L505I/AAA12	URURI	15	002 = GRANO (FRUMENTO) DURO 011 = FAVE, SEMI, GRANELLA 000 000 000		01,41,21	11/11/2019	Epoca: autunno vernina Tipo: TRADIZIONALE		NO			
			00023				09/11/2020	NO	Seminativo		9	8	
108)	IT01/GLVVCN51A43L505I/AAA12	URURI	15	780 = USO NON AGRICOLO - TARE 000 000 000 000		00,06,63				NO	N.D.	8	
109)	IT01/GLVVCN51A43L505I/AAA12	URURI	15	793 = ALBERI ISOLATI 000 000 000 000		00,00,30				NO	N.D.	8	

ISOLA	Comune	Sez.	Fog.	Occupazione del suolo - Destinazione d'uso - Uso - Qualità - Varietà	Impianto arboreo: Anno di impianto Allevamento Sesto Numero di piante	Supe. coltivata (Ha,Aa,Ca)	Data Inizio Coltivazion	Semina: Epoca Tipo		Potenzialità irrigua	Presenza strutture aziendali	Quota (m. s.l.m.)
		Part.	Sub.				Data Fine Coltivazione	Colt. Princ.	Rotaz. Colt.	Tipologia impianto di irrigazione	(*) Criterio di mantenimento delle superfici	Pendenza (%)
110)	IT01/GLVVCN51A43L505I/AAA12	URURI	00037	15	002 = GRANO (FRUMENTO) DURO 011 = FAVE, SEMI, GRANELLA 000 000 000	00,00,84	11/11/2019	Epoca: autunno vernina Tipo: TRADIZIONALE		NO		
							09/11/2020	NO	Seminativo		9	10
111)	IT01/GLVVCN51A43L505I/AAA12	URURI	00037	15	800 = ERBAIO 002 = DA FORAGGIO 050 = ANNUALE - NON PERMANENTE 044 = MISTO 000	00,01,05	11/11/2019	Epoca: autunno vernina Tipo: TRADIZIONALE		NO		
							09/11/2020	NO	Seminativo		9	10
112)	IT01/GLVVCN51A43L505I/AAA12	URURI	00037	15	780 = USO NON AGRICOLO - TARE 000 000 000 000	00,00,49		NO	N.D.			10
113)	IT01/GLVVCN51A43L505I/AAA12	URURI	00037	15	780 = USO NON AGRICOLO - TARE 000 000 000 000	00,14,90		NO	N.D.			10
114)	IT01/GLVVCN51A43L505I/AAA12	URURI	00038	15	065 = PASCOLO POLIFITA 002 = DA FORAGGIO 009 = PASCOLO MAGRO NON AVVICENDATO PER ALMENO 5 ANNI - PERMANENTE 000 000	00,04,77		NO	N.D.		3	2
115)	IT01/GLVVCN51A43L505I/AAA12	URURI	00038	15	002 = GRANO (FRUMENTO) DURO 011 = FAVE, SEMI, GRANELLA 000 000 000	00,18,27	11/11/2019	Epoca: autunno vernina Tipo: TRADIZIONALE		NO		
							09/11/2020	NO	Seminativo		9	2
116)	IT01/GLVVCN51A43L505I/AAA15	URURI	00050	16	002 = GRANO (FRUMENTO) DURO 011 = FAVE, SEMI, GRANELLA 000 000 000	03,73,22	11/11/2019	Epoca: autunno vernina Tipo: TRADIZIONALE		NO		
							09/11/2020	NO	Seminativo		9	6
117)	IT01/GLVVCN51A43L505I/AAA15	URURI	00050	16	156 = USO NON AGRICOLO - ALTRO 000 018 = MACERI, FONTANILI E RISORGIVE 000 000 000	00,01,45		NO	N.D.			6
118)	IT01/GLVVCN51A43L505I/AAA15	URURI	00072	16	002 = GRANO (FRUMENTO) DURO 011 = FAVE, SEMI, GRANELLA 000 000 000	01,15,63	11/11/2019	Epoca: autunno vernina Tipo: TRADIZIONALE		NO		
							09/11/2020	NO	Seminativo		9	9
119)	IT01/GLVVCN51A43L505I/AAA15	URURI	00072	16	156 = USO NON AGRICOLO - ALTRO 000 000 000 000	00,04,42		NO	N.D.			9
120)	IT01/GLVVCN51A43L505I/AAA15	URURI	00072	16	005 = GIRASOLE 011 = FAVE, SEMI, GRANELLA 000 000 000	01,15,85	10/11/2020	Epoca: autunno vernina		NO		
								NO	Seminativo		9	9
121)	IT01/GLVVCN51A43L505I/AAA15	URURI	00072	16	156 = USO NON AGRICOLO - ALTRO 000 000 000 000	00,06,84		NO	N.D.			9
122)	IT01/GLVVCN51A43L505I/AAA15	URURI	00074	16	002 = GRANO (FRUMENTO) DURO 011 = FAVE, SEMI, GRANELLA 000 000 000	02,43,27	11/11/2019	Epoca: autunno vernina Tipo: TRADIZIONALE		NO		
							09/11/2020	NO	Seminativo		9	5

ISOLA	Comune	Sez.	Fog.	Occupazione del suolo - Destinazione d'uso - Uso - Qualità - Varietà	Impianto arboreo: Anno di impianto Allevamento Sesto Numero di piante	Supe. coltivata (Ha,Aa,Ca)	Data Inizio Coltivazione	Semina: Epoca Tipo		Potenzialità irrigua	Presenza strutture aziendali	Quota (m. s.l.m.)	
		Data Fine Coltivazione	Colt. Princ.				Rotaz. Colt.	Tipologia impianto di irrigazione	(*) Criterio di mantenimento delle superfici	Pendenza (%)			
123)	IT01/GLVVCN51A43L5051/AAA20	URURI	22	420 = OLIVO 006 = DA OLIO 000 000 000		00,10,85							
			00043						NO	N.D.		9	11
124)	IT01/GLVVCN51A43L5051/AAA20	URURI	22	420 = OLIVO 006 = DA OLIO 000 000 000		00,14,95							
			00045						NO	N.D.		9	12
125)	IT01/GLVVCN51A43L5051/AAA06	URURI	22	065 = PASCOLO POLIFITA 002 = DA FORAGGIO 009 = PASCOLO MAGRO NON AVVICENDATO PER ALMENO 5 ANNI - PERMANENTE 000 000		00,00,04							
			00080						NO	N.D.		8	6
126)	IT01/GLVVCN51A43L5051/AAA06	URURI	22	005 = GIRASOLE 011 = FAVE, SEMI, GRANELLA 000 000 000		00,27,75	11/11/2019	Epoca: autunno vernina Tipo: TRADIZIONALE		NO			
			00080				09/11/2020	NO	Seminativo			9	6
127)	IT01/GLVVCN51A43L5051/AAA06	URURI	22	780 = USO NON AGRICOLO - TARE 000 000 000 000		00,02,82							
			00080						NO	N.D.			6
128)	IT01/GLVVCN51A43L5051/AAA20	URURI	22	065 = PASCOLO POLIFITA 002 = DA FORAGGIO 009 = PASCOLO MAGRO NON AVVICENDATO PER ALMENO 5 ANNI - PERMANENTE 000 000		00,00,37							
			00081						NO	N.D.		3	18
129)	IT01/GLVVCN51A43L5051/AAA20	URURI	22	065 = PASCOLO POLIFITA 002 = DA FORAGGIO 009 = PASCOLO MAGRO NON AVVICENDATO PER ALMENO 5 ANNI - PERMANENTE 000 000		00,00,41							
			00081						NO	N.D.		3	18
130)	IT01/GLVVCN51A43L5051/AAA20	URURI	22	065 = PASCOLO POLIFITA 002 = DA FORAGGIO 009 = PASCOLO MAGRO NON AVVICENDATO PER ALMENO 5 ANNI - PERMANENTE 000 000		00,01,13							
			00081						NO	N.D.		3	18
131)	IT01/GLVVCN51A43L5051/AAA20	URURI	22	420 = OLIVO 006 = DA OLIO 000 000 000		00,45,30							
			00081						NO	N.D.		9	18
132)	IT01/GLVVCN51A43L5051/AAA20	URURI	22	005 = GIRASOLE 011 = FAVE, SEMI, GRANELLA 000 000 000		02,23,99	11/11/2019	Epoca: autunno vernina Tipo: TRADIZIONALE		NO			
			00081				09/11/2020	NO	Seminativo			9	18
133)	IT01/GLVVCN51A43L5051/AAA20	URURI	22	800 = ERBAIO 002 = DA FORAGGIO 050 = ANNUALE - NON PERMANENTE 044 = MISTO 000		00,00,05	11/11/2019	Epoca: autunno vernina Tipo: TRADIZIONALE		NO			
			00081				09/11/2020	NO	Seminativo			9	18
134)	IT01/GLVVCN51A43L5051/AAA20	URURI	22	789 = MARGINI DEI CAMPI 000 000 000 000		00,10,76							
			00081						NO	N.D.			18
135)	IT01/GLVVCN51A43L5051/AAA20	URURI	22	065 = PASCOLO POLIFITA 002 = DA FORAGGIO 009 = PASCOLO MAGRO NON AVVICENDATO PER ALMENO 5 ANNI - PERMANENTE 000 000		00,22,97							
			00082						NO	N.D.		3	16

ISOLA	Comune	Sez.	Fog.	Occupazione del suolo - Destinazione d'uso - Uso - Qualità - Varietà	Impianto arboreo: Anno di impianto Allevamento Sesto Numero di piante	Supe. coltivata (Ha,Aa,Ca)	Data Inizio Coltivazione	Semina: Epoca Tipo		Potenzialità irrigua	Presenza strutture aziendali	Quota (m. s.l.m.)	
		Data Fine Coltivazione	Colt. Princ.				Rotaz. Colt.	Tipologia impianto di irrigazione	(*) Criterio di mantenimento delle superfici	Pendenza (%)			
136)	IT01/GLVVCN51A43L5051/AAA20	URURI	22	420 = OLIVO 000 000 000 000	Numero piante: 40	00,23,70							
			00082						NO	N.D.		9	16
137)	IT01/GLVVCN51A43L5051/AAA20	URURI	22	063 = PASCOLO POLIFITA CON ROCCIA AFFIORANTE TARA 20% 002 = DA FORAGGIO 009 = PASCOLO MAGRO NON AVVICENDATO PER ALMENO 5 ANNI - PERMANENTE 000 000		01,73,89						3	16
			00082						NO	N.D.			
138)	IT01/GLVVCN51A43L5051/AAA20	URURI	22	800 = ERBAIO 002 = DA FORAGGIO 050 = ANNUALE - NON PERMANENTE 044 = MISTO 000		00,01,38	11/11/2019	Epoca: autunno vernina Tipo: TRADIZIONALE		NO		9	16
			00082				09/11/2020	NO	Seminativo				
139)	IT01/GLVVCN51A43L5051/AAA20	URURI	22	800 = ERBAIO 002 = DA FORAGGIO 050 = ANNUALE - NON PERMANENTE 044 = MISTO 000		00,11,43	11/11/2019	Epoca: autunno vernina Tipo: TRADIZIONALE		NO		9	16
			00082				09/11/2020	NO	Seminativo				
140)	IT01/GLVVCN51A43L5051/AAA08	URURI	26	005 = GIRASOLE 011 = FAVE, SEMI, GRANELLA 000 000 000		00,39,85	11/11/2019	Epoca: autunno vernina Tipo: TRADIZIONALE		NO		9	12
			00001				09/11/2020	NO	Seminativo				
141)	IT01/GLVVCN51A43L5051/AAA08	URURI	26	800 = ERBAIO 002 = DA FORAGGIO 050 = ANNUALE - NON PERMANENTE 044 = MISTO 000		00,00,55	11/11/2019	Epoca: autunno vernina Tipo: TRADIZIONALE		NO		9	12
			00001				09/11/2020	NO	Seminativo				
142)	IT01/GLVVCN51A43L5051/AAA08	URURI	26	156 = USO NON AGRICOLO - ALTRO 000 018 = MACERI, FONTANILI E RISORGIVE 000 000		00,05,01							12
			00001						NO	N.D.			
143)	IT01/GLVVCN51A43L5051/AAA09	URURI	26	005 = GIRASOLE 011 = FAVE, SEMI, GRANELLA 000 000 000		02,98,56	11/11/2019	Epoca: autunno vernina Tipo: TRADIZIONALE		NO		9	15
			00016				09/11/2020	NO	Seminativo				
144)	IT01/GLVVCN51A43L5051/AAA09	URURI	26	780 = USO NON AGRICOLO - TARE 000 000 000 000		00,03,16							15
			00016						NO	N.D.			
145)	IT01/GLVVCN51A43L5051/AAA09	URURI	26	780 = USO NON AGRICOLO - TARE 000 000 000 000		00,13,00							15
			00016						NO	N.D.			
146)	IT01/GLVVCN51A43L5051/AAA08	URURI	26	063 = PASCOLO POLIFITA CON ROCCIA AFFIORANTE TARA 20% 002 = DA FORAGGIO 009 = PASCOLO MAGRO NON AVVICENDATO PER ALMENO 5 ANNI - PERMANENTE 000 000		00,01,07						3	8
			00099						NO	N.D.			
147)	IT01/GLVVCN51A43L5051/AAA08	URURI	26	063 = PASCOLO POLIFITA CON ROCCIA AFFIORANTE TARA 20% 002 = DA FORAGGIO 009 = PASCOLO MAGRO NON AVVICENDATO PER ALMENO 5 ANNI - PERMANENTE 000 000		00,01,88						3	8
			00099						NO	N.D.			
148)	IT01/GLVVCN51A43L5051/AAA08	URURI	26	005 = GIRASOLE 011 = FAVE, SEMI, GRANELLA 000 000 000		01,19,38	11/11/2019	Epoca: autunno vernina Tipo: TRADIZIONALE		NO		9	8
			00099				09/11/2020	NO	Seminativo				

ISOLA	Comune	Sez.	Fog.	Occupazione del suolo - Destinazione d'uso - Uso - Qualità - Varietà	Impianto arboreo: Anno di impianto Allevamento Sesto Numero di piante	Supe. coltivata (Ha,Aa,Ca)	Data Inizio Coltivazione	Semina: Epoca Tipo		Potenzialità irrigua	Presenza strutture aziendali	Quota (m. s.l.m.)	
		Part.	Sub.				Data Fine Coltivazione	Colt. Princ.	Rotaz. Colt.	Tipologia impianto di irrigazione	(*) Criterio di mantenimento delle superfici	Pendenza (%)	
149)	IT01/GLVVCN51A43L505I/AAA04	URURI	00040	28	063 = PASCOLO POLIFITA CON ROCCIA AFFIORANTE TARA 20% 002 = DA FORAGGIO 009 = PASCOLO MAGRO NON AVVICENDATO PER ALMENO 5 ANNI - PERMANENTE 000 000	00,19,63			NO	N.D.		3	5
150)	IT01/GLVVCN51A43L505I/AAA04	URURI	00040	28	005 = GIRASOLE 011 = FAVE, SEMI, GRANELLA 000 000 000	00,05,84	11/11/2019	Epoca: autunno vernina Tipo: TRADIZIONALE		NO		9	5
151)	IT01/GLVVCN51A43L505I/AAA04	URURI	00042	28	005 = GIRASOLE 011 = FAVE, SEMI, GRANELLA 000 000 000	02,50,72	11/11/2019	Epoca: autunno vernina Tipo: TRADIZIONALE		NO		9	4
152)	IT01/GLVVCN51A43L505I/AAA04	URURI	00045	28	005 = GIRASOLE 011 = FAVE, SEMI, GRANELLA 000 000 000	03,34,94	11/11/2019	Epoca: autunno vernina Tipo: TRADIZIONALE		NO		9	10
153)	IT01/GLVVCN51A43L505I/AAA04	URURI	00045	28	156 = USO NON AGRICOLO - ALTRO 000 018 = MACERI, FONTANILI E RISORGIVE 000 000	00,00,55			NO	N.D.			10
154)	IT01/GLVVCN51A43L505I/AAA04	URURI	00045	28	156 = USO NON AGRICOLO - ALTRO 000 018 = MACERI, FONTANILI E RISORGIVE 000 000	00,00,65			NO	N.D.			10
155)	IT01/GLVVCN51A43L505I/AAA04	URURI	00045	28	420 = OLIVO 006 = DA OLIO 000 000 000	00,00,25			NO	N.D.		9	10
156)	IT01/GLVVCN51A43L505I/AAA04	URURI	00045	28	002 = GRANO (FRUMENTO) DURO 011 = FAVE, SEMI, GRANELLA 000 000 095 = IRIDE	00,06,69	10/11/2020	Epoca: autunno vernina Tipo: TRADIZIONALE		NO		9	10
157)	IT01/GLVVCN51A43L505I/AAA04	URURI	00045	28	002 = GRANO (FRUMENTO) DURO 011 = FAVE, SEMI, GRANELLA 000 000 095 = IRIDE	03,26,76	10/11/2020	Epoca: autunno vernina Tipo: TRADIZIONALE		NO		9	10
158)	IT01/GLVVCN51A43L505I/AAA04	URURI	00045	28	156 = USO NON AGRICOLO - ALTRO 000 018 = MACERI, FONTANILI E RISORGIVE 000 000	00,02,42			NO	N.D.			10
159)	IT01/GLVVCN51A43L505I/AAA04	URURI	00046	28	005 = GIRASOLE 011 = FAVE, SEMI, GRANELLA 000 000 000	02,40,29	11/11/2019	Epoca: autunno vernina Tipo: TRADIZIONALE		NO		9	10
160)	IT01/GLVVCN51A43L505I/AAA04	URURI	00046	28	002 = GRANO (FRUMENTO) DURO 011 = FAVE, SEMI, GRANELLA 000 000 095 = IRIDE	02,39,01	10/11/2020	Epoca: autunno vernina Tipo: TRADIZIONALE		NO		9	10
161)	IT01/GLVVCN51A43L505I/AAA04	URURI	00046	28	156 = USO NON AGRICOLO - ALTRO 000 000 000 000	00,01,28			NO	N.D.			10

ISOLA	Comune	Sez.	Fog.	Occupazione del suolo - Destinazione d'uso - Uso - Qualità - Varietà	Impianto arboreo: Anno di impianto Allevamento Sesto Numero di piante	Supe. coltivata (Ha,Aa,Ca)	Data Inizio Coltivazione	Semina: Epoca Tipo		Potenzialità irrigua	Presenza strutture aziendali	Quota (m. s.l.m.)
		Part.	Sub.				Data Fine Coltivazione	Colt. Princ.	Rotaz. Colt.	Tipologia impianto di irrigazione	(*) Criterio di mantenimento delle superfici	Pendenza (%)
162)	IT01/GLVVCN51A43L505I/AAA19	URURI	28	420 = OLIVO 000 000 000 000	Numero piante: 40	00,24,06						
			00057						NO	N.D.	9	3
163)	IT01/GLVVCN51A43L505I/AAA19	URURI	28	005 = GIRASOLE 011 = FAVE, SEMI, GRANELLA 000 000 000		00,00,79	11/11/2019	Epoca: autunno vernina Tipo: TRADIZIONALE	NO			
			00057				09/11/2020	NO	Seminativo		9	3
164)	IT01/GLVVCN51A43L505I/AAA19	URURI	28	005 = GIRASOLE 011 = FAVE, SEMI, GRANELLA 000 000 000		01,97,60	11/11/2019	Epoca: autunno vernina Tipo: TRADIZIONALE	NO			
			00057				09/11/2020	NO	Seminativo		9	3
165)	IT01/GLVVCN51A43L505I/AAA19	URURI	28	800 = ERBAIO 002 = DA FORAGGIO 050 = ANNUALE - NON PERMANENTE 044 = MISTO 000		00,01,80	11/11/2019	Epoca: autunno vernina Tipo: TRADIZIONALE	NO			
			00057				09/11/2020	NO	Seminativo		9	3
166)	IT01/GLVVCN51A43L505I/AAA19	URURI	28	156 = USO NON AGRICOLO - ALTRO 000 000 000 000		00,00,41						
			00057					NO	N.D.			3
167)	IT01/GLVVCN51A43L505I/AAA19	URURI	28	156 = USO NON AGRICOLO - ALTRO 000 000 000 000		00,02,26						
			00057					NO	N.D.			3
168)	IT01/GLVVCN51A43L505I/AAA19	URURI	28	156 = USO NON AGRICOLO - ALTRO 000 000 000 000		00,05,95						
			00057					NO	N.D.			3
169)	IT01/GLVVCN51A43L505I/AAA04	URURI	28	005 = GIRASOLE 011 = FAVE, SEMI, GRANELLA 000 000 000		05,77,09	11/11/2019	Epoca: autunno vernina Tipo: TRADIZIONALE	NO			
			00086				09/11/2020	NO	Seminativo		9	9
170)	IT01/GLVVCN51A43L505I/AAA04	URURI	28	785 = GRUPPI DI ALBERI E BOSCHETTI 000 000 000 000		00,01,77						
			00086					NO	N.D.			9
171)	IT01/GLVVCN51A43L505I/AAA04	URURI	28	063 = PASCOLO POLIFITA CON ROCCIA AFFIORANTE TARA 20% 002 = DA FORAGGIO 009 = PASCOLO MAGRO NON AVVICENDATO PER ALMENO 5 ANNI - PERMANENTE 000 000		00,00,35						
			00087					NO	N.D.		3	4
172)	IT01/GLVVCN51A43L505I/AAA04	URURI	28	063 = PASCOLO POLIFITA CON ROCCIA AFFIORANTE TARA 20% 002 = DA FORAGGIO 009 = PASCOLO MAGRO NON AVVICENDATO PER ALMENO 5 ANNI - PERMANENTE 000 000		00,01,37						
			00087					NO	N.D.		3	4
173)	IT01/GLVVCN51A43L505I/AAA04	URURI	28	063 = PASCOLO POLIFITA CON ROCCIA AFFIORANTE TARA 20% 002 = DA FORAGGIO 009 = PASCOLO MAGRO NON AVVICENDATO PER ALMENO 5 ANNI - PERMANENTE 000 000		00,02,16						
			00087					NO	N.D.		3	4
174)	IT01/GLVVCN51A43L505I/AAA04	URURI	28	005 = GIRASOLE 011 = FAVE, SEMI, GRANELLA 000 000 000		04,06,13	11/11/2019	Epoca: autunno vernina Tipo: TRADIZIONALE	NO			
			00087				09/11/2020	NO	Seminativo		9	4

ISOLA	Comune	Sez.	Fog.	Occupazione del suolo - Destinazione d'uso - Uso - Qualità - Varietà	Impianto arboreo: Anno di impianto Allevamento Sesto Numero di piante	Supe. coltivata (Ha,Aa,Ca)	Data Inizio Coltivazione	Semina: Epoca Tipo		Potenzialità irrigua	Presenza strutture aziendali	Quota (m. s.l.m.)		
		Data Fine Coltivazione	Colt. Princ.				Rotaz. Colt.	Tipologia impianto di irrigazione	(*) Criterio di mantenimento delle superfici	Pendenza (%)				
175)	IT01/GLVVCN51A43L505I/AAA04	URURI	00087	28	063 = PASCOLO POLIFITA CON ROCCIA AFFIORANTE TARA 20% 002 = DA FORAGGIO 009 = PASCOLO MAGRO NON AVVICENDATO PER ALMENO 5 ANNI - PERMANENTE 000 000	00,06,52			NO	N.D.		8	4	
176)	IT01/GLVVCN51A43L505I/AAA04	URURI	00087	28	002 = GRANO (FRUMENTO) DURO 011 = FAVE, SEMI, GRANELLA 000 000 095 = IRIDE	04,03,48	10/11/2020	Epoca: autunno vernina			NO		9	4
177)	IT01/GLVVCN51A43L505I/AAA04	URURI	00088	28	156 = USO NON AGRICOLO - ALTRO 000 018 = MACERI, FONTANILI E RISORGIVE 000 000	00,01,48			NO	N.D.				6
178)	IT01/GLVVCN51A43L505I/AAA04	URURI	00088	28	156 = USO NON AGRICOLO - ALTRO 000 000 000 000	00,01,48			NO	N.D.				6
179)	IT01/GLVVCN51A43L505I/AAA04	URURI	00089	28	063 = PASCOLO POLIFITA CON ROCCIA AFFIORANTE TARA 20% 002 = DA FORAGGIO 009 = PASCOLO MAGRO NON AVVICENDATO PER ALMENO 5 ANNI - PERMANENTE 000 000	00,04,48			NO	N.D.		3	7	
180)	IT01/GLVVCN51A43L505I/AAA04	URURI	00089	28	005 = GIRASOLE 011 = FAVE, SEMI, GRANELLA 000 000 000	00,02,89	11/11/2019	Epoca: autunno vernina Tipo: TRADIZIONALE			NO		9	7
181)	IT01/GLVVCN51A43L505I/AAA04	URURI	00089	28	063 = PASCOLO POLIFITA CON ROCCIA AFFIORANTE TARA 20% 002 = DA FORAGGIO 009 = PASCOLO MAGRO NON AVVICENDATO PER ALMENO 5 ANNI - PERMANENTE 000 000	00,04,48	09/11/2020		NO	Seminativo			9	7
182)	IT01/GLVVCN51A43L505I/AAA04	URURI	00089	28	002 = GRANO (FRUMENTO) DURO 011 = FAVE, SEMI, GRANELLA 000 000 095 = IRIDE	00,02,89	10/11/2020	Epoca: autunno vernina			NO		9	7
183)	IT01/GLVVCN51A43L505I/AAA04	URURI	00090	28	063 = PASCOLO POLIFITA CON ROCCIA AFFIORANTE TARA 20% 002 = DA FORAGGIO 009 = PASCOLO MAGRO NON AVVICENDATO PER ALMENO 5 ANNI - PERMANENTE 000 000	00,00,39			NO	N.D.		3	8	
184)	IT01/GLVVCN51A43L505I/AAA04	URURI	00090	28	063 = PASCOLO POLIFITA CON ROCCIA AFFIORANTE TARA 20% 002 = DA FORAGGIO 009 = PASCOLO MAGRO NON AVVICENDATO PER ALMENO 5 ANNI - PERMANENTE 000 000	00,04,53			NO	N.D.		3	8	
185)	IT01/GLVVCN51A43L505I/AAA04	URURI	00090	28	005 = GIRASOLE 011 = FAVE, SEMI, GRANELLA 000 000 000	00,00,69	11/11/2019	Epoca: autunno vernina Tipo: TRADIZIONALE			NO		9	8
186)	IT01/GLVVCN51A43L505I/AAA04	URURI	00090	28	005 = GIRASOLE 011 = FAVE, SEMI, GRANELLA 000 000 000	00,09,19	11/11/2019	Epoca: autunno vernina Tipo: TRADIZIONALE			NO		9	8
187)	IT01/GLVVCN51A43L505I/AAA04	URURI	00090	28	063 = PASCOLO POLIFITA CON ROCCIA AFFIORANTE TARA 20% 002 = DA FORAGGIO 009 = PASCOLO MAGRO NON AVVICENDATO PER ALMENO 5 ANNI - PERMANENTE 000 000	00,04,92			NO	N.D.		8	8	

ISOLA	Comune	Sez.	Fog.	Occupazione del suolo - Destinazione d'uso - Uso - Qualità - Varietà	Impianto arboreo: Anno di impianto Allevamento Sesto Numero di piante	Supe. coltivata (Ha,Aa,Ca)	Data Inizio Coltivazion	Semina: Epoca Tipo		Potenzialità irrigua	Presenza strutture aziendali	Quota (m. s.l.m.)
		Part.	Sub.				Data Fine Coltivazion	Colt. Princ.	Rotaz. Colt.	Tipologia impianto di irrigazione	(*) Criterio di mantenimento delle superfici	Pendenza (%)
188)	IT01/GLVVCN51A43L505I/AAA04		28	002 = GRANO (FRUMENTO) DURO 011 = FAVE, SEMI, GRANELLA 000 000 095 = IRIDE		00,09,88	10/11/2020	Epoca: autunno vernina		NO		
		00090						NO	Seminativo		9	8

DICHIARAZIONI DEL CAA

Il sottoscritto D'AMICO LUCIA, operatore dell'Ufficio 102070006 CAA UNICAA - CAMPOBASSO - 006, dichiara che:

- 1) Il presente Fascicolo Aziendale e' stato costituito/aggiornato ed e' custodito in ottemperanza alle disposizioni impartite dall'Organismo Pagatore AGEA con DM 162 del 12/01/2015
- 2) Il produttore e' stato identificato a mezzo documento di riconoscimento in corso di validita' i cui riferimenti sono registrati a sistema.
- 3) Il produttore e' stato informato delle eventuali segnalazioni presenti sul sistema SIAN.
- 4) Il produttore ha firmato il presente atto.

Timbro e firma dell'operatore dell'Ufficio CAA

DICHIARAZIONI DEL PRODUTTORE O DEL LEGALE RAPPRESENTANTE

Il sottoscritto, dopo aver preso visione delle informazioni riportate nel presente atto di validazione dati, dichiara, sotto la propria responsabilita', ai sensi e per gli effetti del D.P.R. 445/2000, che le suddette informazioni descrivono puntualmente la situazione aziendale e che corrispondono alla realta'; tali informazioni sono coerenti con i documenti forniti dal sottoscritto per la costituzione e l'aggiornamento del proprio Fascicolo Aziendale.

Il sottoscritto dichiara di concordare con i risultati dei rilievi tecnici di occupazione del suolo effettuati dall'AGEA.

Il sottoscritto e' consapevole che le informazioni ed i dati riportati nelle sezioni "CONSISTENZA TERRENI", "PIANO DI COLTIVAZIONE" e "FABBRICATI" potranno essere utilizzate, ai sensi della legge n.286/2006, ai fini della dichiarazione di variazione colturale da rendere all'Agenzia delle Entrate.

Il sottoscritto e' a conoscenza che il presente atto di validazione riassuntivo dei dati forniti per la costituzione/aggiornamento del fascicolo aziendale costituisce parte integrante e sostanziale di tutte le istanze eventualmente presentate ad AGEA e che tali dati sono oggetto di specifici controlli SIGC le cui risultanze sono consultabili a sistema sul fascicolo elettronico.

Il sottoscritto e' consapevole altresì che le informazioni inserite nel fascicolo elettronico hanno efficacia per i procedimenti amministrativi a decorrere dalla data di sottoscrizione del presente atto.

Firma del produttore o del legale rappresentante

TRATTAMENTO DEI DATI PERSONALI

L'Agenzia per le Erogazioni in Agricoltura (AGEA), in qualità di Titolare del trattamento, fa presente che le informazioni di cui agli artt. 13 e 14 del Regolamento (UE) 2016/679 (GDPR) sono quelle rese nell'informativa disponibile sulla Privacy Policy pubblicata sul sito web dell'AGEA - www.agea.gov.it. Ad integrazione di dette informazioni, si fa presente che qualora il produttore abbia autorizzato, nella sezione Coordinate Bancarie di cui alla presente Scheda di Valutazione, l'Agenzia a rendere disponibili ai CAA mandatari tutti i propri dati, anche in forma aggregata per agevolare l'interlocuzione con gli Istituti di credito convenzionati ai fini della concessione di anticipazioni finanziarie sulla PAC, detta finalità si basa sul consenso al trattamento, manifestato nella suddetta sezione.

Firma del produttore o di un suo rappresentante

AGEA - FASCICOLO AZIENDALE
ATTO DI ISCRIZIONE / ATTO DI AGGIORNAMENTO
VALIDAZIONE DATI



00375766003

(D.M. 12 gennaio 2015 "Semplificazione")

Protocollo : AGEA.CAA5905.2020.0000307

Mandato :	CAA UNICAA - CAMPOBASSO - 006
Data sottoscrizione del mandato :	28/11/2016

DATI ANAGRAFICI E AZIENDALI

CUAA :	GLVGNN90T06E456C		
Partita IVA :	01658720709	Attività (codici ATECO):	01-11-40 COLTIVAZIONI MISTE DI CEREALI, LEGUMI DA GRANELLA E SEMI
Denominazione :	GLAVE GIOVANNI		
Forma giuridica:	DITTA INDIVIDUALE		
Titolare o Rappresentante legale:	GLVGNN90T06E456C - GLAVE GIOVANNI		
Data di nascita :	06/12/1990	Comune di nascita :	LARINO
		Prov :	CB

RECAPITO (efficace per tutti i procedimenti amministrativi con l'AGEA):	
Indirizzo :	VIALE SKANDERBERG 7 86049 URURI (CB)
PEC:	glavegiovanni@pec.it
Mail:	Telefono:

Numero Registro (RI) :	Data iscrizione registro:	19/05/2011
Sezione (ordinaria e speciale) e qualifica:		
Numero REA	CB 125650	
Attività agricola (codice e descrizione):	01-11-40 COLTIVAZIONI MISTE DI CEREALI, LEGUMI DA GRANELLA E SEMI OLEOSI	
Data inizio	20/04/2011	
Matricola INPS :	853485	Data iscrizione INPS: 20/04/2011

Orientamento Tecnico - Economico - OTE

OTE: 166 - AZIENDE CON DIVERSE COLTURE DI SEMINATIVI COMBinate

Dimensione 186140.84 €

Coltura/Specie	Dimensione	u.m.	Produzione standard tot. €
SUPERFICIE BOSCATI	1.1	Ha	0.0
OLIVETI PER LA PRODUZIONE DI OLIVE DA OLIO	0.24	Ha	341.69
ALTRE SUPERFICI (AREE OCCUPATE DA FABBRICATI, GIARDINI ORNAMENTALI, CORTILI, STRADE PODERALI, STAGNI, CAVE, TERRE STERILI, ECC.)	0.42	Ha	0.0
GIRASOLE	18.76	Ha	14580.26
COLTIVAZIONI DI PIENO CAMPO	9.1	Ha	90265.61
LEGUMI DIVERSI DA PISELLI, FAVE, FAVETTE E LUPINI DOLCI	4.06	Ha	4083.73
	0.03	Ha	0.0
	0.01	Ha	0.0
VIVAI	0	Ha	4.06
OLIVETI PER LA PRODUZIONE DI OLIVE DA OLIO	0.85	Ha	1193.03
SUPERFICIE BOSCATI	0.14	Ha	0.0
VIGNETI PER LA NORMALE PRODUZIONE DI ALTRI VINI	4.12	Ha	31774.45
ALTRO FORAGGIO VERDE	0.28	Ha	165.81
FRUMENTO DURO	25.82	Ha	24118.64
	0.46	Ha	0.0
SEMENTI E PIANTINE PER SEMINATIVI	0.22	Ha	1329.0
LEGUMI DIVERSI DA PISELLI, FAVE, FAVETTE E LUPINI DOLCI	17.45	Ha	17574.64
SUPERFICIE AGRICOLA NON UTILIZZATA (SUPERFICI AGRICOLE CHE NON SONO PIÙ COLTIVATE PER RAGIONI ECONOMICHE, SOCIALI O D'ALTRO TIPO E CHE NON ENTRANO NELL'AVVICENDAMENTO)	0.03	Ha	0.0
ALTRE COLTIVAZIONI PERMANENTI	0.47	Ha	709.92

RIEPILOGO DELLA COMPOSIZIONE DEL PATRIMONIO AZIENDALE (art. 3, comma 2 DM 12 gennaio 2015, n. 162)**COMPOSIZIONE TERRITORIALE****Elenco delle particelle catastali**

COMUNE	SEZ	FOG	PART	SUB	Forma di conduzione e n. protocollo	Proprietario	Cond. Parz.	Data Iniz. Cond.	Data Fine Cond.	Sup. catastale (Ha,Aa,Ca)	Sup. grafica (Ha,Aa,Ca)	Sup. condotta (Ha,Aa,Ca)
1) LARINO		34	00005		AFFITTO AGEA.CAA1716.2011.0001196		SI	20/04/2011	10/11/2023	11,86,00	11,83,83	08,78,76

Elenco delle particelle catastali

COMUNE	SEZ	FOG	PART	SUB	Forma di conduzione e n. protocollo	Proprietario	Cond. Parz.	Data Iniz. Cond.	Data Fine Cond.	Sup. catastale (Ha,Aa,Ca)	Sup. grafica (Ha,Aa,Ca)	Sup. condotta (Ha,Aa,Ca)
2) LARINO		34	00034		AFFITTO AGEA.CAA1716.2011.0001196		SI	07/11/2012	10/11/2023	00,28,80	00,28,62	00,27,57
3) LARINO		34	00035		AFFITTO AGEA.CAA1716.2012.0002497		NO	11/11/2018	10/11/2023	19,64,50	19,55,98	19,51,05
4) LARINO		34	00036		AFFITTO AGEA.CAA1716.2012.0002497		SI	01/12/2012	10/11/2023	00,39,40	00,40,60	00,39,40
5) SAN MARTINO IN PENSILIS		22	00079		AFFITTO AGEA.CAA1716.2011.0001196		SI	20/04/2011	10/11/2023	01,11,90	01,12,63	01,12,63
6) SAN MARTINO IN PENSILIS		22	00080		AFFITTO AGEA.CAA1716.2011.0001196		SI	20/04/2011	10/11/2023	00,39,60	00,40,45	00,40,45
7) SAN MARTINO IN PENSILIS		22	00095		AFFITTO AGEA.CAA1716.2011.0001196		SI	20/04/2011	10/11/2023	00,09,90	00,10,16	00,10,16
8) SAN MARTINO IN PENSILIS		22	00181		AFFITTO AGEA.CAA1716.2011.0001196		SI	20/04/2011	10/11/2023	02,82,20	02,83,45	02,83,45
9) SAN MARTINO IN PENSILIS		22	00194		AFFITTO AGEA.CAA1716.2011.0001196		SI	11/11/2017	10/11/2023	00,84,40	00,83,29	00,83,27
10) SAN MARTINO IN PENSILIS		22	00195		AFFITTO AGEA.CAA1716.2011.0001196		SI	20/04/2011	10/11/2023	00,47,00	00,45,83	00,45,83
11) SAN MARTINO IN PENSILIS		22	00283		AFFITTO AGEA.CAA1716.2011.0001196		NO	15/05/2017	10/11/2023	00,82,73	00,82,13	00,82,12
12) SAN MARTINO IN PENSILIS		22	00284		AFFITTO AGEA.CAA1716.2011.0001196		NO	15/05/2017	10/11/2023	00,01,27	00,01,21	00,01,21
13) SAN MARTINO IN PENSILIS		73	00025		AFFITTO AGEA.CAA1716.2011.0001196		SI	20/04/2011	10/11/2023	00,86,90	00,86,22	00,86,22
14) SAN MARTINO IN PENSILIS		73	00037		AFFITTO AGEA.CAA1716.2011.0001196		SI	20/04/2011	10/11/2023	00,19,00	00,19,20	00,19,20
15) SAN MARTINO IN PENSILIS		73	00039		AFFITTO AGEA.CAA1716.2011.0001196		SI	20/04/2011	10/11/2023	05,59,20	05,57,52	05,57,52
16) SAN MARTINO IN PENSILIS		73	00044		AFFITTO AGEA.CAA1716.2011.0001196		SI	20/04/2011	10/11/2023	01,14,15	01,14,17	01,14,17
17) SAN MARTINO IN PENSILIS		73	00045		AFFITTO AGEA.CAA1716.2011.0001196		SI	20/04/2011	10/11/2023	02,78,10	02,77,91	02,77,91
18) SAN MARTINO IN PENSILIS		73	00046		AFFITTO AGEA.CAA1716.2011.0001196		SI	20/04/2011	10/11/2023	00,39,10	00,39,22	00,39,22
19) SAN MARTINO IN PENSILIS		74	00029		AFFITTO AGEA.CAA1716.2011.0001196		SI	20/04/2011	10/11/2023	00,08,10	00,08,30	00,08,30
20) SAN MARTINO IN PENSILIS		74	00030		AFFITTO AGEA.CAA1716.2011.0001196		SI	20/04/2011	10/11/2023	00,55,10	00,55,65	00,55,65
21) URURI		10	00014		PROPRIETA' AGEA.CAA1716.2013.0001524	GLAVE GIOVANNI	SI	17/08/2012		02,61,50	02,63,68	02,63,68
22) URURI		11	00001		AFFITTO AGEA.CAA1716.2011.0001196		SI	20/04/2011	10/11/2023	03,20,50	03,20,35	03,20,35
23) URURI		11	00006		AFFITTO AGEA.CAA1716.2011.0001196		SI	20/04/2011	10/11/2023	00,20,40	00,20,63	00,20,63

Elenco delle particelle catastali

COMUNE	SEZ	FOG	PART	SUB	Forma di conduzione e n. protocollo	Proprietario	Cond. Parz.	Data Iniz. Cond.	Data Fine Cond.	Sup. catastale (Ha,Aa,Ca)	Sup. grafica (Ha,Aa,Ca)	Sup. condotta (Ha,Aa,Ca)
24) URURI		11	00017		PROPRIETA' AGEA.CAA1716.2012.0001201	GLAVE GIOVANNI	SI	07/11/2011		03,68,70	03,66,68	03,66,68
25) URURI		11	00018		PROPRIETA' AGEA.CAA1716.2012.0001201	GLAVE GIOVANNI	SI	07/11/2011		01,91,60	01,90,65	01,90,65
26) URURI		11	00202		AFFITTO AGEA.CAA1716.2011.0001196		SI	20/04/2011	10/11/2023	00,19,60	00,19,39	00,19,39
27) URURI		11	00493		AFFITTO AGEA.CAA1716.2011.0001196		SI	20/04/2011	10/11/2023	00,84,60	00,83,20	00,83,20
28) URURI		11	00514		AFFITTO AGEA.CAA1716.2011.0001196		SI	20/04/2011	10/11/2023	00,07,60	00,07,83	00,07,83
29) URURI		11	00516		AFFITTO AGEA.CAA1716.2011.0001196		SI	20/04/2011	10/11/2023	00,17,70	00,17,96	00,17,96
30) URURI		11	00518		AFFITTO AGEA.CAA1716.2011.0001196		SI	20/04/2011	10/11/2023	03,58,00	03,56,59	03,56,59
31) URURI		11	00520		AFFITTO AGEA.CAA1716.2011.0001196		SI	20/04/2011	10/11/2023	01,84,42	01,84,20	01,84,20
32) URURI		11	00522		AFFITTO AGEA.CAA1716.2011.0001196		SI	20/04/2011	10/11/2023	00,00,90	00,01,14	00,01,14
33) URURI		11	00523		AFFITTO AGEA.CAA1716.2011.0001196		SI	20/04/2011	10/11/2023	00,53,40	00,51,20	00,51,20
34) URURI		11	00525		AFFITTO AGEA.CAA1716.2011.0001196		SI	20/04/2011	10/11/2023	01,15,70	01,15,21	01,15,21
35) URURI		11	00526		AFFITTO AGEA.CAA1716.2011.0001196		SI	20/04/2011	10/11/2023	00,11,40	00,12,68	00,12,68
36) URURI		21	00006		AFFITTO AGEA.CAA1716.2011.0001196		SI	20/04/2011	10/11/2023	00,18,90	00,18,76	00,18,76
37) URURI		21	00008		AFFITTO AGEA.CAA1716.2011.0001196		SI	20/04/2011	10/11/2023	00,53,80	00,53,41	00,53,41
38) URURI		21	00011		AFFITTO AGEA.CAA1716.2011.0001196		SI	20/04/2011	10/11/2023	02,03,50	02,03,39	02,03,39
39) URURI		21	00079		AFFITTO AGEA.CAA1716.2011.0001196		SI	20/04/2011	10/11/2023	00,64,00	00,63,73	00,63,73
40) URURI		21	00081		AFFITTO AGEA.CAA1716.2011.0001196		SI	20/04/2011	10/11/2023	00,78,40	00,77,85	00,77,85
41) URURI		21	00136		AFFITTO AGEA.CAA1716.2011.0001196		SI	20/04/2011	10/11/2023	00,61,60	00,61,69	00,61,69
42) URURI		26	00004		AFFITTO AGEA.CAA1716.2011.0001196		SI	20/04/2011	10/11/2023	01,30,60	01,31,28	01,31,28
43) URURI		26	00008		AFFITTO AGEA.CAA1716.2011.0001196		SI	20/04/2011	10/11/2023	01,22,60	01,22,32	01,22,32
44) URURI		26	00023		AFFITTO AGEA.CAA1716.2011.0001196		SI	20/04/2011	10/11/2023	01,46,50	01,45,78	01,45,78
45) URURI		26	00042		AFFITTO AGEA.CAA1716.2011.0001196		SI	20/04/2011	10/11/2023	00,67,90	00,67,99	00,67,99

Elenco delle particelle catastali

COMUNE	SEZ	FOG	PART	SUB	Forma di conduzione e n. protocollo	Proprietario	Cond. Parz.	Data Iniz. Cond.	Data Fine Cond.	Sup. catastale (Ha,Aa,Ca)	Sup. grafica (Ha,Aa,Ca)	Sup. condotta (Ha,Aa,Ca)
46) URURI		26	00068		AFFITTO AGEA.CAA1716.2011.0001196		SI	20/04/2011	10/11/2023	01,33,70	01,32,40	01,32,40
47) URURI		26	00097		AFFITTO AGEA.CAA1716.2011.0001196		SI	11/11/2018	10/11/2023	01,01,70	01,01,39	01,01,24
48) URURI		26	00098		AFFITTO AGEA.CAA1716.2011.0001196		SI	20/04/2011	10/11/2023	00,01,40	00,02,21	00,02,21
49) URURI		27	00006		AFFITTO AGEA.CAA1716.2011.0001196		SI	20/04/2011	10/11/2023	02,53,80	02,53,24	02,53,24
50) URURI		27	00016		AFFITTO AGEA.CAA1716.2011.0001196		SI	20/04/2011	10/11/2023	01,75,00	01,75,61	01,75,61
51) URURI		28	00093		PROPRIETA' AGEA.CAA1716.2012.0001203	GLAVE GIOVANNI	SI	11/11/2019		01,50,80	01,51,92	01,51,90

SEGNALAZIONI SUI TERRENI
VINCOLI AMMINISTRATIVI E AGRONOMICI CUI E' SOTTOPOSTA LA SUPERFICIE

Comune	Sez.	Fog.	Part.	Sub.	Vincolo su uso del suolo (occupazione, destinazione e varietà)	SIC ZPS ZVN	Zonizzazione PSR, specifiche regionali (aree A-B-C-D)	Zone Svantaggiate e Zone Montane	Tematismi Regionali	Colt. Biol.	Produzione integrata	Terreno percorso da incendi	Terreno confisc.	Data Inizio Vincolo	Data Fine Vincolo	Origine (atto amministrativo o normativo)
LARINO		34	00005			ZVN: NO	D	ASSENZA								
LARINO		34	00034			ZVN: NO	D	ASSENZA								
LARINO		34	00035			ZVN: NO	D	ASSENZA								
LARINO		34	00036			ZVN: NO	D	ASSENZA								
SAN MARTINO IN PENSILIS		22	00079			ZVN: NO	D	ASSENZA								
SAN MARTINO IN PENSILIS		22	00080			ZVN: NO	D	ASSENZA								
SAN MARTINO IN PENSILIS		22	00095			ZVN: NO	D	ASSENZA								
SAN MARTINO IN PENSILIS		22	00181			ZVN: NO	D	ASSENZA								

Comune	Sez.	Fog.	Part.	Sub.	Vincolo su uso del suolo (occupazione, destinazione e varietà)	SIC ZPS ZVN	Zonizzazione PSR, specifiche regionali (aree A-B-C-D)	Zone Svantaggiate e Zone Montane	Tematismi Regionali	Colt. Biol.	Produzione integrata	Terreno percorso da incendi	Terreno confisc.	Data Inizio Vincolo	Data Fine Vincolo	Origine (atto amministrativo o normativo)
SAN MARTINO IN PENSILIS		22	00194			ZVN: NO	D	ASSENZA								
SAN MARTINO IN PENSILIS		22	00195			ZVN: NO	D	ASSENZA								
SAN MARTINO IN PENSILIS		22	00283			ZVN: NO	D	ASSENZA								
SAN MARTINO IN PENSILIS		22	00284			ZVN: NO	D	ASSENZA								
SAN MARTINO IN PENSILIS		73	00025			ZVN: NO	D	ASSENZA								
SAN MARTINO IN PENSILIS		73	00037			ZVN: NO	D	ASSENZA								
SAN MARTINO IN PENSILIS		73	00039			ZVN: NO	D	ASSENZA								
SAN MARTINO IN PENSILIS		73	00044			ZVN: NO	D	ASSENZA								
SAN MARTINO IN PENSILIS		73	00045			ZVN: NO	D	ASSENZA								
SAN MARTINO IN PENSILIS		73	00046			ZVN: NO	D	ASSENZA								
SAN MARTINO IN PENSILIS		74	00029			ZVN: NO	D	ASSENZA								
SAN MARTINO IN PENSILIS		74	00030			ZVN: NO	D	ASSENZA								
URURI		10	00014			ZVN: NO	D	ASSENZA								
URURI		11	00001			ZVN: NO	D	ASSENZA								

Comune	Sez.	Fog.	Part.	Sub.	Vincolo su uso del suolo (occupazione, destinazione e varietà)	SIC ZPS ZVN	Zonizzazione PSR, specifiche regionali (aree A-B-C-D)	Zone Svantaggiate e Zone Montane	Tematismi Regionali	Colt. Biol.	Produzione integrata	Terreno percorso da incendi	Terreno confisc.	Data Inizio Vincolo	Data Fine Vincolo	Origine (atto amministrativo o normativo)
URURI		11	00006			ZVN: NO	D	ASSENZA								
URURI		11	00017			ZVN: NO	D	ASSENZA								
URURI		11	00018			ZVN: NO	D	ASSENZA								
URURI		11	00202			ZVN: NO	D	ASSENZA								
URURI		11	00493			ZVN: NO	D	ASSENZA								
URURI		11	00514			ZVN: NO	D	ASSENZA								
URURI		11	00516			ZVN: NO	D	ASSENZA								
URURI		11	00518			ZVN: NO	D	ASSENZA								
URURI		11	00520			ZVN: NO	D	ASSENZA								
URURI		11	00522			ZVN: NO	D	ASSENZA								
URURI		11	00523			ZVN: NO	D	ASSENZA								
URURI		11	00525			ZVN: NO	D	ASSENZA								
URURI		11	00526			ZVN: NO	D	ASSENZA								
URURI		21	00006			ZVN: NO	D	ASSENZA								

Comune	Sez.	Fog.	Part.	Sub.	Vincolo su uso del suolo (occupazione, destinazione e varietà)	SIC ZPS ZVN	Zonizzazione PSR, specifiche regionali (aree A-B-C-D)	Zone Svantaggiate e Zone Montane	Tematismi Regionali	Colt. Biol.	Produzione integrata	Terreno percorso da incendi	Terreno confisc.	Data Inizio Vincolo	Data Fine Vincolo	Origine (atto amministrativo o normativo)
URURI		21	00008			ZVN: NO	D	ASSENZA								
URURI		21	00011			ZVN: NO	D	ASSENZA								
URURI		21	00079			ZVN: NO	D	ASSENZA								
URURI		21	00081			ZVN: NO	D	ASSENZA								
URURI		21	00136			ZVN: NO	D	ASSENZA								
URURI		26	00004			ZVN: NO	D	ASSENZA								
URURI		26	00008			ZVN: NO	D	ASSENZA								
URURI		26	00023			ZVN: NO	D	ASSENZA								
URURI		26	00042			ZVN: NO	D	ASSENZA								
URURI		26	00068			ZVN: NO	D	ASSENZA								
URURI		26	00097			ZVN: NO	D	ASSENZA								
URURI		26	00098			ZVN: NO	D	ASSENZA								
URURI		27	00006			ZVN: NO	D	ASSENZA								
URURI		27	00016			ZVN: NO	D	ASSENZA								

Comune	Sez.	Fog.	Part.	Sub.	Vincolo su uso del suolo (occupazione, destinazione e varietà)	SIC ZPS ZVN	Zonizzazione PSR, specifiche regionali (aree A-B-C-D)	Zone Svantaggiate e Zone Montane	Tematismi Regionali	Colt. Biol.	Produzione integrata	Terreno percorso da incendi	Terreno confisc.	Data Inizio Vincolo	Data Fine Vincolo	Origine (atto amministrativo o normativo)
URURI		28	00093			ZVN: NO	D	ASSENZA								

COMPOSIZIONE ZOOTECNICA

FABBRICATI

COMUNE	Riferimenti catastali				Conduzione	Data inizio	Data fine	Sup. (mq)	Sup. Coperta (mq)	Sup. Scoperta (mq)	Vol. (mc)	N° Posti	Utilizzatori
	SEZ	FOG	PART	SUB									
1) LARINO		34	00005		AFFITTO	20/04/2011	10/11/2023	19					
2) LARINO		34	00005		AFFITTO	20/04/2011	10/11/2023	56					
3) LARINO		34	00034		AFFITTO	07/11/2012	10/11/2023	975					
4) LARINO		34	00035		AFFITTO	11/11/2018	10/11/2023	9					
5) LARINO		34	00035		AFFITTO	11/11/2018	10/11/2023	3587					
6) LARINO		34	00035		AFFITTO	11/11/2018	10/11/2023	1456					
7) LARINO		34	00035		AFFITTO	11/11/2018	10/11/2023	25					
8) LARINO		34	00036		AFFITTO	01/12/2012	10/11/2023	2708					
9) SAN MARTINO IN PENSILIS		22	00079		AFFITTO	20/04/2011	10/11/2023	35					
10) SAN MARTINO IN PENSILIS		22	00095		AFFITTO	20/04/2011	10/11/2023	32					
11) SAN MARTINO IN PENSILIS		73	00039		AFFITTO	20/04/2011	10/11/2023	249					
12) SAN MARTINO IN PENSILIS		73	00044		AFFITTO	20/04/2011	10/11/2023	98					
13) SAN MARTINO IN PENSILIS		73	00044		AFFITTO	20/04/2011	10/11/2023	71					
14) SAN MARTINO IN PENSILIS		73	00045		AFFITTO	20/04/2011	10/11/2023	166					
15) SAN MARTINO IN PENSILIS		73	00046		AFFITTO	20/04/2011	10/11/2023	31					
16) SAN MARTINO IN PENSILIS		74	00030		AFFITTO	20/04/2011	10/11/2023	47					
17) SAN MARTINO IN PENSILIS		74	00030		AFFITTO	20/04/2011	10/11/2023	178					
18) URURI		10	00014		PROPRIETA'	17/08/2012		280					
19) URURI		11	00001		AFFITTO	20/04/2011	10/11/2023	17					
20) URURI		11	00017		PROPRIETA'	07/11/2011		181					
21) URURI		11	00520		AFFITTO	20/04/2011	10/11/2023	12					

Riferimenti catastali					Conduzione	Data inizio	Data fine	Sup. (mq)	Sup. Coperta (mq)	Sup. Scoperta (mq)	Vol. (mc)	N° Posti	Utilizzatori
COMUNE	SEZ	FOG	PART	SUB									
22) URURI		11	00525		AFFITTO	20/04/2011	10/11/2023	169					
23) URURI		21	00081		AFFITTO	20/04/2011	10/11/2023	638					
24) URURI		26	00004		AFFITTO	20/04/2011	10/11/2023	660					
25) URURI		26	00008		AFFITTO	20/04/2011	10/11/2023	1016					
26) URURI		26	00023		AFFITTO	20/04/2011	10/11/2023	397					
27) URURI		26	00068		AFFITTO	20/04/2011	10/11/2023	5					
28) URURI		27	00016		AFFITTO	20/04/2011	10/11/2023	241					

MEZZI DI PRODUZIONE

Tipologia mezzo	Modello	Telaio	Motore	Targa	Rimorchio	Carburante	Immatricolazione	Trazione	Forma di possesso	Data Inizio	Data Fine
1) RIMORCHIO DI PESO COMPL. SUP.	TC 50	0015	DI CREDICO	CB6045	Peso complessivo (q.li): 0 - Tara (q.li): 0	No carburante	ITALIANA	Ruote	Proprietario	17/06/2011	
2) TRATTRICE	M1 - FD44	L06330G612	JOHN DEERE	BE7185	Peso complessivo (q.li): 0 - Tara (q.li): 0	Gasolio	ESTERA	Doppia trazione	Proprietario	17/06/2011	
3) MIETITREBBIATRICE SEMOVENTE	CLAYSON 1550	2917338	NEW HOLLAND	CB11234	Peso complessivo (q.li): 0 - Tara (q.li): 0	Gasolio	ESTERA	Doppia trazione	Proprietario	17/06/2011	

MANODOPERA

VINCOLI AZIENDALI

TITOLI ALL'AIUTO

I titoli definitivi vengono determinati entro il 1 aprile 2016, ai sensi dell'articolo 18 del Reg. (UE) n. 639/2014

LEGAMI ASSOCIATIVI

Organismo collettivo di adesione				
Codice Fiscale	Denominazione	Tipologia di Organismo di adesione	Attività dell'Organismo collettivo	Data di inizio validità
1) 92004520703	CONSORZIO REGIONALE MOLISANO DI DIFESA IN LIQUIDAZIONE	CONSORZIO	ALTRI SERVIZI DI SOSTEGNO ALLE IMPRESE NCA	22/04/1982

ISCRIZIONE AD ALBI E REGISTRI

DOCUMENTI PRESENTI NEL FASCICOLO CARTACEO

Sezione dati	Tipologia documento	N. Protocollo	Data sottoscrizione	Data decorrenza	Data scadenza
1) IDENTITA' DEL TITOLARE	DOCUMENTO DI IDENTITA'	AGEA.CAA5905.2016.0000316		29/06/2012	28/06/2022
2) IDENTITA' DEL TITOLARE	DOCUMENTO DI IDENTITA'	AGEA.CAA5788.2014.0000587		29/06/2012	28/06/2022
3) IDENTITA' DEL TITOLARE	DOCUMENTO DI IDENTITA'	AGEA.CAA1716.2013.0002826		29/06/2012	06/12/2022
4) AFFITTO	CONTRATTO DI AFFITTO	AGEA.CAA1716.2011.0001196		20/04/2011	10/11/2023

Sezione dati	Tipologia documento	N. Protocollo	Data sottoscrizione	Data decorrenza	Data scadenza
5) VENDITA DI TITOLI ORDINARI O DA RITIRO CON TERRA	CONTRATTO DI TRASFERIMENTO REGISTRATO CON SPECIFICATI I TERRENI ED I TITOLI VENDUTI	AGEA.CAA1716.2012.0001201		07/11/2011	
6) VENDITA DI TITOLI ORDINARI O DA RITIRO CON TERRA	CONTRATTO DI TRASFERIMENTO REGISTRATO CON SPECIFICATI I TERRENI ED I TITOLI VENDUTI	AGEA.CAA1716.2012.0001203		22/03/2012	
7) AFFITTO	CONTRATTO DI AFFITTO	AGEA.CAA1716.2012.0002497		01/12/2012	10/11/2023
8) PROPRIETA'	ATTO DI PROPRIETA' IN ORIGINALE O COPIA AUTENTICATA	AGEA.CAA1716.2013.0001524		17/08/2012	

COORDINATE BANCARIE

Il produttore manifesta interesse all'eventuale utilizzo della anticipazione dei contributi PAC per la Domanda Unica della campagna corrente ovvero successiva di cui al protocollo di intesa MIPAAF - ABI - AGEA del 06/05/2016 e autorizza l'AGEA a rendere disponibili al CAA mandatario tutti i propri dati, anche in forma aggregata per agevolare l'interlocuzione con gli Istituti di credito convenzionati ai fini della concessione di anticipazioni finanziarie sulla PAC. Detta autorizzazione si intende resa anche per il connesso trattamento di dati personali, ai sensi dell'art. 7 del Regolamento (UE) 2016/679 (GDPR). Per il dettaglio dell'Informativa, di cui agli artt. 13 e 14 del GDPR) si rinvia a quanto riportato in calce alla presente scheda di validazione.

IBAN	Nazione	Istituto	Agenzia	Data Registrazione
1) IT17A0574841130100000018563	ITALIA (AREA S.E.P.A.)	BANCA DELL'ADRIATICO S.P.A.	TERMOLI CORSO NAZIONALE, 152 ANG.VIA PEPE 2-A TERMOLI	18/06/2011
2) IT66P0306941133100000018563	ITALIA (AREA S.E.P.A.)	INTESA SANPAOLO SPA	TERMOLI CORSO NAZIONALE, 152 TERMOLI	07/06/2016

Il sottoscritto dichiara che:

. i codici IBAN riportati sono intestati all'azienda / produttore titolare del fascicolo aziendale,

. i codici IBAN indicati identificano il rapporto corrispondente con il proprio istituto di credito e saranno utilizzati per i pagamenti degli aiuti / premi da parte dell'Organismo pagatore AGEA.

Il sottoscritto dichiara altresì di essere a conoscenza che l'Organismo Pagatore AGEA riterrà correttamente eseguiti i pagamenti effettuati utilizzando i codici IBAN sopra riepilogati (direttiva 2007/64/CE del 13/11/2007, applicata in Italia con L. n. 88/2009 e con D.Lgs. n.11 del 27/01/2010).

Firma del produttore o del legale rappresentante

CONSISTENZA TERRITORIALE AZIENDALE AL 15/05/2020 E ALLA DATA DI SOTTOSCRIZIONE DELLA PRESENTE SCHEDA

Riepilogo della consistenza terreni	N. Particelle	Superficie Totale (Ha,Aa,Ca)
1) PROPRIETA'	4	09,72,91
2) AFFITTO	47	75,15,37
Totale azienda	51	84,88,28

Isole		Superficie Isola (Ha,Aa,Ca)		
Cod. Belfiore	Sezione	Foglio	Particella	Subalterno
IT01/GLVGNN90T06E456C/AAA01				08,89,50
L505		11	00520	
L505		11	00518	
L505		11	00001	
L505		11	00522	
L505		11	00202	
L505		11	00514	
IT01/GLVGNN90T06E456C/AAA02				05,57,33
L505		11	00018	
L505		11	00017	
IT01/GLVGNN90T06E456C/AAA03				00,63,88
L505		11	00526	
L505		11	00523	
IT01/GLVGNN90T06E456C/AAA04				00,38,59
L505		11	00516	
L505		11	00006	
IT01/GLVGNN90T06E456C/AAA05				01,98,41
L505		11	00525	
L505		11	00493	
IT01/GLVGNN90T06E456C/AAA06				02,63,68
L505		10	00014	
IT01/GLVGNN90T06E456C/AAA07				02,03,27
L505		21	00081	
L505		21	00136	
L505		21	00079	
IT01/GLVGNN90T06E456C/AAA09				01,45,78
L505		26	00023	
IT01/GLVGNN90T06E456C/AAA10				02,75,56
L505		21	00006	
L505		21	00011	
L505		21	00008	
IT01/GLVGNN90T06E456C/AAA14				09,40,85
H990		73	00025	
IT01/GLVGNN90T06E456C/AAA13				00,55,65
H990		74	00030	
IT01/GLVGNN90T06E456C/AAA14				09,40,85
H990		73	00039	
H990		73	00045	
H990		73	00037	
IT01/GLVGNN90T06E456C/AAA15				01,53,39
H990		73	00046	
H990		73	00044	
IT01/GLVGNN90T06E456C/AAA16				00,08,30
H990		74	00029	

Isole		Superficie Isola (Ha,Aa,Ca)		
Cod. Belfiore	Sezione	Foglio	Particella	Subalterno
IT01/GLVGNN90T06E456C/AAA20				06,48,98
H990		22	00194	
IT01/GLVGNN90T06E456C/AAA18				00,10,16
H990		22	00095	
IT01/GLVGNN90T06E456C/AAA20				06,48,98
H990		22	00283	
H990		22	00181	
H990		22	00195	
H990		22	00284	
H990		22	00080	
H990		22	00079	
IT01/GLVGNN90T06E456C/AAA30				28,96,79
E456		34	00005	
E456		34	00035	
E456		34	00034	
E456		34	00036	
IT01/GLVGNN90T06E456C/AAA31				05,80,76
L505		27	00016	
L505		27	00006	
IT01/GLVGNN90T06E456C/AAA29				02,53,59
L505		26	00004	
L505		26	00008	
IT01/GLVGNN90T06E456C/AAA31				05,80,76
L505		28	00093	
IT01/GLVGNN90T06E456C/AAA32				03,03,85
L505		26	00042	
L505		26	00098	
L505		26	00097	
L505		26	00068	

Isole

Superficie condotta (Ha,Aa,Ca)

Identificativo Parcella di Riferimento

IT01/GLVGNN90T06E456C/AAA01		08,89,50
IT01-18-MOL-155-BR870-F		
IT01-18-MOL-155-BR891-G		
IT01-18-MOL-155-BR897-X		
IT01-19-MOL-155-AW401-U		
IT01-19-MOL-155-AW416-K		
IT01-19-MOL-155-AW417-M		
IT01/GLVGNN90T06E456C/AAA02		05,57,33
IT01-18-MOL-155-BR915-N		
IT01-19-MOL-155-AW403-B		

Identificativo Parcella di Riferimento

IT01-19-MOL-155-AW404-D	
IT01-19-MOL-155-AW422-B	
IT01/GLVGNN90T06E456C/AAA03	00,63,88
IT01-18-MOL-155-BR865-Q	
IT01-19-MOL-155-AW405-H	
IT01-19-MOL-155-AW409-P	
IT01/GLVGNN90T06E456C/AAA04	00,38,59
IT01-18-MOL-155-BR888-Y	
IT01/GLVGNN90T06E456C/AAA05	01,98,41
IT01-18-MOL-155-BR878-X	
IT01-18-MOL-155-BR887-W	
IT01/GLVGNN90T06E456C/AAA06	02,63,68
IT01-18-MOL-155-BR867-U	
IT01-18-MOL-155-BR873-L	
IT01-18-MOL-155-BR879-Z	
IT01-18-MOL-155-BR894-P	
IT01-18-MOL-155-BR904-I	
IT01/GLVGNN90T06E456C/AAA07	02,03,27
IT01-18-MOL-155-BR908-S	
IT01-18-MOL-155-BR912-F	
IT01-18-MOL-155-BR921-B	
IT01/GLVGNN90T06E456C/AAA09	01,45,78
IT01-18-MOL-155-BR890-H	
IT01-18-MOL-155-BR910-B	
IT01/GLVGNN90T06E456C/AAA10	02,75,56
IT01-18-MOL-155-BR876-T	
IT01-18-MOL-155-BR907-Q	
IT01-18-MOL-155-BR922-G	
IT01/GLVGNN90T06E456C/AAA16	00,08,30
IT01-19-MOL-155-AW410-W	
IT01-19-MOL-155-AW414-E	
IT01/GLVGNN90T06E456C/AAA13	00,55,65
IT01-18-MOL-155-BR871-E	

Identificativo Parcella di Riferimento

IT01-18-MOL-155-BR877-V	
IT01-18-MOL-155-BR901-Z	
IT01-18-MOL-155-BR913-H	
IT01-19-MOL-155-AT626-O	
IT01-19-MOL-155-AW408-N	
IT01/GLVGNN90T06E456C/AAA14	09,40,85
IT01-18-MOL-155-BR869-Y	
IT01-18-MOL-155-BR898-Z	
IT01-18-MOL-155-BR903-G	
IT01-18-MOL-155-BR918-T	
IT01/GLVGNN90T06E456C/AAA15	01,53,39
IT01-18-MOL-155-BR872-J	
IT01-18-MOL-155-BR895-T	
IT01-19-MOL-155-AW413-C	
IT01-19-MOL-155-AW423-D	
IT01-19-MOL-155-AW424-F	
IT01/GLVGNN90T06E456C/AAA18	00,10,16
IT01-18-MOL-155-BR896-V	
IT01-19-MOL-155-AF328-W	
IT01-19-MOL-155-AW421-W	
IT01/GLVGNN90T06E456C/AAA20	06,48,98
IT01-18-MOL-155-BR875-R	
IT01-18-MOL-155-BR881-F	
IT01-18-MOL-155-BR893-N	
IT01-18-MOL-155-BR899-B	
IT01-18-MOL-155-BR902-E	
IT01-18-MOL-155-BR906-O	
IT01-18-MOL-155-BR917-R	
IT01-19-MOL-155-AW415-I	
IT01/GLVGNN90T06E456C/AAA30	28,96,79
IT01-18-MOL-155-BR880-G	
IT01/GLVGNN90T06E456C/AAA20	06,48,98
IT01-19-MOL-155-AW407-L	

Identificativo Parcella di Riferimento

IT01/GLVGNN90T06E456C/AAA32	03,03,85
IT01-18-MOL-155-BR919-V	
IT01/GLVGNN90T06E456C/AAA30	28,96,79
IT01-18-MOL-155-BR866-S	
IT01-18-MOL-155-BR874-N	
IT01/GLVGNN90T06E456C/AAA32	03,03,85
IT01-20-MOL-155-AO882-F	
IT01-20-MOL-155-AO886-P	
IT01-20-MOL-155-AO887-R	
IT01/GLVGNN90T06E456C/AAA30	28,96,79
IT01-18-MOL-155-BR885-S	
IT01-18-MOL-155-BR886-U	
IT01-18-MOL-155-BR889-A	
IT01-18-MOL-155-BR905-M	
IT01-18-MOL-155-BR909-U	
IT01-19-MOL-155-AW406-J	
IT01-19-MOL-155-AW411-V	
IT01-20-MOL-155-AH729-G	
IT01/GLVGNN90T06E456C/AAA31	05,80,76
IT01-18-MOL-155-BR868-W	
IT01-18-MOL-155-BR882-K	
IT01-18-MOL-155-BR884-O	
IT01-18-MOL-155-BR892-L	
IT01-18-MOL-155-BR914-J	
IT01-18-MOL-155-BR920-C	
IT01/GLVGNN90T06E456C/AAA29	02,53,59
IT01-18-MOL-155-BR900-A	
IT01-18-MOL-155-BR911-A	
IT01-18-MOL-155-BR916-P	
IT01-19-MOL-155-AW418-O	
IT01/GLVGNN90T06E456C/AAA31	05,80,76
IT01-20-MOL-155-AP258-D	
IT01/GLVGNN90T06E456C/AAA30	28,96,79

Identificativo Parcella di Riferimento

IT01-19-MOL-155-AQ516-I
IT01-20-MOL-155-AM101-X
IT01-20-MOL-155-AM102-C
IT01-20-MOL-155-AM103-E
IT01-20-MOL-155-AM104-G
IT01/GLVGNN90T06E456C/AAA31
05,80,76
IT01-18-MOL-155-BT468-O

Riepilogo occupazione del Suolo

Superficie
Dichiarata (Ha,Aa,Ca)Superficie
Riscontrata (Ha,Aa,Ca)

N. piante

100-SUPERFICIE AGRICOLA

110-SEMINATIVO

111-TERRENO UTILIZZATO PER COLTIVAZIONI AGRICOLE

666-SEMINATIVO

. 002-GRANO (FRUMENTO) DURO

. 005-GIRASOLE

. 113-AGLIO

. 544-CECE

71,13,43

71,44,99

25,82,13

18,75,95

09,10,12

17,45,23

111-TERRENO UTILIZZATO PER COLTIVAZIONI AGRICOLE

1111-EFA - J - AZOTOFISSATRICI

666-SEMINATIVO

. 544-CECE

04,05,53

04,05,53

04,05,53

112-ERBA O ALTRE PIANTE ERBACEE DA FORAGGIO NON PERMANENTI

666-SEMINATIVO

. 800-ERBAIO

00,28,28

00,29,31

00,28,28

120-COLTURE PERMANENTI DIVERSE DAI PRATI PERMANENTI

121-COLTURE FUORI AVVICENDAMENTO CHE OCCUPANO IL TERRENO
PER ALMENO CINQUE ANNI E FORNISCONO RACCOLTI RIPETUTI:
COLTURE ARBOREE

651-COLTIVAZIONI ARBOREE SPECIALIZZATE

. 410-VITE

. 420-OLIVO

. 651-COLTIVAZIONI ARBOREE SPECIALIZZATE

05,67,19

05,71,76

4,116

04,11,77

4,116

01,08,83

00,46,59

200-SUPERFICIE NON AGRICOLA

210-SUPERFICI FORESTALI

650-BOSCO

. 650-BOSCO

01,23,49

01,23,49

01,23,49

230-USO DIVERSO DALL'AGRICOLO O FORESTALE

Riepilogo occupazione del Suolo

	Superficie Dichiarata (Ha,Aa,Ca)	Superficie Riscontrata (Ha,Aa,Ca)	N. piante
660-MANUFATTI	01,33,58	01,00,47	
. MANUFATTO NON DETTAGLIATO	01,33,58		
690-ACQUE	00,48,45	00,48,45	
. 156-USO NON AGRICOLO - ALTRO	00,48,45		
770-AREA NON PASCOLABILE	00,03,18	00,03,18	
. 770-USO NON AGRICOLO - AREE NON COLTIVABILI	00,03,18		
780-TARE	00,42,37	00,57,38	
. 780-USO NON AGRICOLO - TARE	00,42,37		
300-ELEMENTI DEL TERRITORIO STABILI			
690-ACQUE	00,22,15	00,22,15	
. 786-FOSSATI E CANALI	00,22,15		
780-TARE	00,00,61	00,00,61	
. 785-GRUPPI DI ALBERI E BOSCHETTI	00,00,61		
Totale azienda	84,88,26	85,07,32	4,116
Di cui totale superficie non mantenuta	00,00,00	00,00,00	

PIANO DI COLTIVAZIONE - APPEZZAMENTI COLTURALI (art. 9 DM 12 gennaio 2015, n. 162)

(*) I criteri di mantenimento sono descritti secondo la codifica riportata nelle circolari AGEA ACIU.2015.141 del 20 MARZO 2015 e ACIU.2015.343 del 23 LUGLIO 2015:

- 1 = PASCOLAMENTO CON ANIMALI PROPRI
- 2 = PASCOLAMENTO CON ANIMALI DI TERZI
- 3 = SFALCIO MANUALE
- 4 = SFALCIO MECCANIZZATO
- 5 = PRATICHE COLTURALI VOLTE AL MIGLIORAMENTO
- 6 = SFALCIO CON CADENZA BIENNALE
- 7 = PASCOLAMENTO E SFALCIO
- 8 = NESSUNA PRATICA
- 9 = PRATICA ORDINARIA
- 10 = PRATICA STABILITA NELL'AMBITO DELLE MISURE DI CONSERVAZIONE O DEI PIANI DI GESTIONE PRESCRITTI DAGLI ENTI GESTORI DEI SITI DI IMPORTANZA COMUNITARIA (SIC) E DELLE ZONE DI PROTEZIONE SPECIALE (ZPS).

ISOLA	Appezzamento	Occupazione del suolo - Destinazione d'uso - Uso - Qualità - Varietà	Impianto arboreo: Anno di impianto Allevamento Sesto Qualità - Numero di piante	Supe. coltivata (Ha,Aa,Ca)	Data Inizio Coltivazion	Semina: Epoca Tipo		Potenzialità irrigua	Presenza strutture aziendali	Quota (m. s.l.m.)
					Data Fine Coltivazion	Colt. Princ.	Rotaz. Colt.	Tipologia impianto di irrigazione	(*) Criterio di mantenimento delle superfici	Pendenza (%)
1)	IT01/GLVGNN90T06E456C/AAA01	933038004	002 = GRANO (FRUMENTO) DURO 011 = FAVE, SEMI, GRANELLA 000 000 000	08,66,82	11/11/2019					
					10/11/2020		NO	TRADIZIONALE	9	
2)	IT01/GLVGNN90T06E456C/AAA01	933038006	002 = GRANO (FRUMENTO) DURO 011 = FAVE, SEMI, GRANELLA 000 000 000	00,01,38	11/11/2019					
					10/11/2020		NO	TRADIZIONALE	9	
3)	IT01/GLVGNN90T06E456C/AAA01	933038008	800 = ERBAIO 002 = DA FORAGGIO 050 = ANNUALE - NON PERMANENTE 044 = MISTO 000	00,00,36	11/11/2019					
					10/11/2020		NO	TRADIZIONALE	9	
4)	IT01/GLVGNN90T06E456C/AAA01	933038009	800 = ERBAIO 002 = DA FORAGGIO 050 = ANNUALE - NON PERMANENTE 044 = MISTO 000	00,00,36	11/11/2019					
					10/11/2020		NO	TRADIZIONALE	9	

ISOLA	Apezzamento	Occupazione del suolo - Destinazione d'uso - Uso - Qualità - Varietà	Impianto arboreo: Anno di impianto Allevamento Sesto Numero di piante	Supe. coltivata (Ha,Aa,Ca)	Data Inizio Cultivazione	Semina: Epoca Tipo		Potenzialità irrigua	Presenza strutture aziendali	Quota (m. s.l.m.)
					Data Fine Cultivazione	Colt. Princ.	Rotaz. Colt.	Tipologia impianto di irrigazione	(*) Criterio di mantenimento delle superfici	Pendenza (%)
5)	IT01/GLVGNN90T06E456C/AAA01	933038011	660 = MANUFATTI 000 000 000 000	00,00,17	11/11/2019					
					10/11/2020		NO			
6)	IT01/GLVGNN90T06E456C/AAA01	933038013	660 = MANUFATTI 000 000 000 000	00,00,12	11/11/2019					
					10/11/2020		NO			
7)	IT01/GLVGNN90T06E456C/AAA01	933038015	786 = FOSSATI E CANALI 000 000 000 000	00,20,28	11/11/2019					
					10/11/2020		NO			
8)	IT01/GLVGNN90T06E456C/AAA02	933038017	660 = MANUFATTI 000 000 000 000	00,01,81	11/11/2019					
					10/11/2020		NO			
9)	IT01/GLVGNN90T06E456C/AAA02	933038019	780 = USO NON AGRICOLO - TARE 000 000 000 000	00,00,49	11/11/2019					
					10/11/2020		NO			
10)	IT01/GLVGNN90T06E456C/AAA02	933038021	002 = GRANO (FRUMENTO) DURO 011 = FAVE, SEMI, GRANELLA 000 000 000 000	03,64,88	11/11/2019					
					10/11/2020		NO	TRADIZIONALE	9	
11)	IT01/GLVGNN90T06E456C/AAA02	933038023	780 = USO NON AGRICOLO - TARE 000 000 000 000	00,17,90	11/11/2019					
					10/11/2020		NO			
12)	IT01/GLVGNN90T06E456C/AAA02	933038025	002 = GRANO (FRUMENTO) DURO 011 = FAVE, SEMI, GRANELLA 000 000 000 000	01,72,26	11/11/2019					
					10/11/2020		NO	TRADIZIONALE	9	
13)	IT01/GLVGNN90T06E456C/AAA03	933038029	002 = GRANO (FRUMENTO) DURO 011 = FAVE, SEMI, GRANELLA 000 000 000 000	00,59,22	11/11/2019					
					10/11/2020		NO	TRADIZIONALE	9	
14)	IT01/GLVGNN90T06E456C/AAA03	933038031	002 = GRANO (FRUMENTO) DURO 011 = FAVE, SEMI, GRANELLA 000 000 000 000	00,02,78	11/11/2019					
					10/11/2020		NO	TRADIZIONALE	9	
15)	IT01/GLVGNN90T06E456C/AAA03	933038027	786 = FOSSATI E CANALI 000 000 000 000	00,01,87	11/11/2019					
					10/11/2020		NO			
16)	IT01/GLVGNN90T06E456C/AAA04	933038033	002 = GRANO (FRUMENTO) DURO 011 = FAVE, SEMI, GRANELLA 000 000 000 000	00,38,59	11/11/2019					
					10/11/2020		NO	TRADIZIONALE	9	
17)	IT01/GLVGNN90T06E456C/AAA05	933038035	660 = MANUFATTI 000 000 000 000	00,01,69	11/11/2019					
					10/11/2020		NO			

ISOLA	Apezzamento	Occupazione del suolo - Destinazione d'uso - Uso - Qualità - Varietà	Impianto arboreo: Anno di impianto Allevamento Sesto Numero di piante	Supe. coltivata (Ha,Aa,Ca)	Data Inizio Cultivazione	Semina: Epoca Tipo		Potenzialità irrigua	Presenza strutture aziendali	Quota (m. s.l.m.)
					Data Fine Cultivazione	Colt. Princ.	Rotaz. Colt.	Tipologia impianto di irrigazione	(*) Criterio di mantenimento delle superfici	Pendenza (%)
18)	IT01/GLVGNN90T06E456C/AAA05	933038037	002 = GRANO (FRUMENTO) DURO 011 = FAVE, SEMI, GRANELLA 000 000 000	01,96,71	11/11/2019 10/11/2020			NO	TRADIZIONALE	9
19)	IT01/GLVGNN90T06E456C/AAA06	933038039	156 = USO NON AGRICOLO - ALTRO 000 018 = MACERI, FONTANILI E RISORGIVE 000 000	00,05,39	11/11/2019 10/11/2020			NO		
20)	IT01/GLVGNN90T06E456C/AAA06	933038041	156 = USO NON AGRICOLO - ALTRO 000 018 = MACERI, FONTANILI E RISORGIVE 000 000	00,05,24	11/11/2019 10/11/2020			NO		
21)	IT01/GLVGNN90T06E456C/AAA06	933038043	660 = MANUFATTI 000 000 000 000	00,02,80	11/11/2019 10/11/2020			NO		
22)	IT01/GLVGNN90T06E456C/AAA06	933038045	002 = GRANO (FRUMENTO) DURO 011 = FAVE, SEMI, GRANELLA 000 000 000	02,49,93	11/11/2019 10/11/2020			NO	TRADIZIONALE	9
23)	IT01/GLVGNN90T06E456C/AAA06	933038047	800 = ERBAIO 002 = DA FORAGGIO 050 = ANNUALE - NON PERMANENTE 044 = MISTO 000	00,00,16	11/11/2019 10/11/2020			NO	TRADIZIONALE	9
24)	IT01/GLVGNN90T06E456C/AAA06	933038048	800 = ERBAIO 002 = DA FORAGGIO 050 = ANNUALE - NON PERMANENTE 044 = MISTO 000	00,00,17	11/11/2019 10/11/2020			NO	TRADIZIONALE	9
25)	IT01/GLVGNN90T06E456C/AAA07	933038050	156 = USO NON AGRICOLO - ALTRO 000 018 = MACERI, FONTANILI E RISORGIVE 000 000	00,11,42	11/11/2019 10/11/2020			NO		
26)	IT01/GLVGNN90T06E456C/AAA07	933038052	660 = MANUFATTI 000 000 000 000	00,06,38	11/11/2019 10/11/2020			NO		
27)	IT01/GLVGNN90T06E456C/AAA07	933038054	005 = GIRASOLE 011 = FAVE, SEMI, GRANELLA 000 000 000	01,85,48	11/11/2019 10/11/2020			NO	TRADIZIONALE	9
28)	IT01/GLVGNN90T06E456C/AAA09	933038056	660 = MANUFATTI 000 000 000 000	00,03,97	11/11/2019 10/11/2020			NO		
29)	IT01/GLVGNN90T06E456C/AAA09	933038058	005 = GIRASOLE 011 = FAVE, SEMI, GRANELLA 000 000 000	01,41,80	11/11/2019 10/11/2020			NO	TRADIZIONALE	9
30)	IT01/GLVGNN90T06E456C/AAA10	933038060	156 = USO NON AGRICOLO - ALTRO 000 018 = MACERI, FONTANILI E RISORGIVE 000 000	00,04,94	11/11/2019 10/11/2020			NO		

ISOLA	Apezzamento	Occupazione del suolo - Destinazione d'uso - Uso - Qualità - Varietà	Impianto arboreo: Anno di impianto Allevamento Sesto Numero di piante	Supe. coltivata (Ha,Aa,Ca)	Data Inizio Coltivazione	Semina: Epoca Tipo		Potenzialità irrigua	Presenza strutture aziendali	Quota (m. s.l.m.)
					Data Fine Coltivazione	Colt. Princ.	Rotaz. Colt.	Tipologia impianto di irrigazione	(*) Criterio di mantenimento delle superfici	Pendenza (%)
31)	IT01/GLVGNN90T06E456C/AAA10	933038062	156 = USO NON AGRICOLO - ALTRO 000 018 = MACERI, FONTANILI E RISORGIVE 000 000	00,01,70	11/11/2019					
					10/11/2020		NO			
32)	IT01/GLVGNN90T06E456C/AAA10	933038064	005 = GIRASOLE 011 = FAVE, SEMI, GRANELLA 000 000 000	02,68,92	11/11/2019					
					10/11/2020		NO	TRADIZIONALE	9	
33)	IT01/GLVGNN90T06E456C/AAA13	933038066	780 = USO NON AGRICOLO - TARE 000 000 000 000	00,07,15	11/11/2019					
					10/11/2020		NO			
34)	IT01/GLVGNN90T06E456C/AAA13	933038068	780 = USO NON AGRICOLO - TARE 000 000 000 000	00,02,13	11/11/2019					
					10/11/2020		NO			
35)	IT01/GLVGNN90T06E456C/AAA13	933038070	660 = MANUFATTI 000 000 000 000	00,01,78	11/11/2019					
					10/11/2020		NO			
36)	IT01/GLVGNN90T06E456C/AAA13	933038072	660 = MANUFATTI 000 000 000 000	00,00,47	11/11/2019					
					10/11/2020		NO			
37)	IT01/GLVGNN90T06E456C/AAA13	933038074	005 = GIRASOLE 011 = FAVE, SEMI, GRANELLA 000 000 000	00,44,06	11/11/2019					
					10/11/2020		NO	TRADIZIONALE	9	
38)	IT01/GLVGNN90T06E456C/AAA13	933038076	800 = ERBAIO 002 = DA FORAGGIO 050 = ANNUALE - NON PERMANENTE 044 = MISTO 000	00,00,07	11/11/2019					
					10/11/2020		NO	TRADIZIONALE	9	
39)	IT01/GLVGNN90T06E456C/AAA14	933038078	650 = BOSCO 000 000 000 000	00,19,20	11/11/2019					
					10/11/2020		NO			
40)	IT01/GLVGNN90T06E456C/AAA14	933038080	650 = BOSCO 000 000 000 000	00,10,60	11/11/2019					
					10/11/2020		NO			
41)	IT01/GLVGNN90T06E456C/AAA14	933038082	650 = BOSCO 000 000 000 000	00,00,11	11/11/2019					
					10/11/2020		NO			
42)	IT01/GLVGNN90T06E456C/AAA14	933038084	650 = BOSCO 000 000 000 000	00,62,39	11/11/2019					
					10/11/2020		NO			
43)	IT01/GLVGNN90T06E456C/AAA14	933038086	660 = MANUFATTI 000 000 000 000	00,02,49	11/11/2019					
					10/11/2020		NO			

ISOLA	Apezzamento	Occupazione del suolo - Destinazione d'uso - Uso - Qualità - Varietà	Impianto arboreo: Anno di impianto Allevamento Sesto Numero di piante	Supe. coltivata (Ha,Aa,Ca)	Data Inizio Coltivazione	Semina: Epoca Tipo		Potenzialità irrigua	Presenza strutture aziendali	Quota (m. s.l.m.)
					Data Fine Coltivazione	Colt. Princ.	Rotaz. Colt.	Tipologia impianto di irrigazione	(*) Criterio di mantenimento delle superfici	Pendenza (%)
44)	IT01/GLVGNN90T06E456C/AAA14	933038088	660 = MANUFATTI 000 000 000 000	00,01,66	11/11/2019					
					10/11/2020		NO			
45)	IT01/GLVGNN90T06E456C/AAA14	933038093	005 = GIRASOLE 011 = FAVE, SEMI, GRANELLA 000 000 000	04,83,63	11/11/2019					
					10/11/2020		NO	TRADIZIONALE	9	
46)	IT01/GLVGNN90T06E456C/AAA14	933038094	005 = GIRASOLE 011 = FAVE, SEMI, GRANELLA 000 000 000	00,94,04	11/11/2019					
					10/11/2020		NO	TRADIZIONALE	9	
47)	IT01/GLVGNN90T06E456C/AAA14	933038095	005 = GIRASOLE 011 = FAVE, SEMI, GRANELLA 000 000 000	00,17,07	11/11/2019					
					10/11/2020		NO	TRADIZIONALE	9	
48)	IT01/GLVGNN90T06E456C/AAA14	933038096	005 = GIRASOLE 011 = FAVE, SEMI, GRANELLA 000 000 000	00,06,31	11/11/2019					
					10/11/2020		NO	TRADIZIONALE	9	
49)	IT01/GLVGNN90T06E456C/AAA14	933038100	005 = GIRASOLE 011 = FAVE, SEMI, GRANELLA 000 000 000	01,82,21	11/11/2019					
					10/11/2020		NO	TRADIZIONALE	9	
50)	IT01/GLVGNN90T06E456C/AAA14	933038101	005 = GIRASOLE 011 = FAVE, SEMI, GRANELLA 000 000 000	00,60,68	11/11/2019					
					10/11/2020		NO	TRADIZIONALE	9	
51)	IT01/GLVGNN90T06E456C/AAA14	933038102	005 = GIRASOLE 011 = FAVE, SEMI, GRANELLA 000 000 000	00,00,45	11/11/2019					
					10/11/2020		NO	TRADIZIONALE	9	
52)	IT01/GLVGNN90T06E456C/AAA15	933038104	156 = USO NON AGRICOLO - ALTRO 000 018 = MACERI, FONTANILI E RISORGIVE 000 000	00,02,68	11/11/2019					
					10/11/2020		NO			
53)	IT01/GLVGNN90T06E456C/AAA15	933038106	660 = MANUFATTI 000 000 000 000	00,01,29	11/11/2019					
					10/11/2020		NO			
54)	IT01/GLVGNN90T06E456C/AAA15	933038108	660 = MANUFATTI 000 000 000 000	00,00,71	11/11/2019					
					10/11/2020		NO			
55)	IT01/GLVGNN90T06E456C/AAA15	933038110	005 = GIRASOLE 011 = FAVE, SEMI, GRANELLA 000 000 000	01,48,71	11/11/2019					
					10/11/2020		NO	TRADIZIONALE	9	
56)	IT01/GLVGNN90T06E456C/AAA16	933038112	780 = USO NON AGRICOLO - TARE 000 000 000 000	00,00,45	11/11/2019					
					10/11/2020		NO			

ISOLA	Apezzamento	Occupazione del suolo - Destinazione d'uso - Uso - Qualità - Varietà	Impianto arboreo: Anno di impianto Allevamento Sesto Numero di piante	Supe. coltivata (Ha,Aa,Ca)	Data Inizio Coltivazione	Semina: Epoca Tipo		Potenzialità irrigua	Presenza strutture aziendali	Quota (m. s.l.m.)
					Data Fine Coltivazione	Colt. Princ.	Rotaz. Colt.	Tipologia impianto di irrigazione	(*) Criterio di mantenimento delle superfici	Pendenza (%)
57)	IT01/GLVGNN90T06E456C/AAA16	933038114	005 = GIRASOLE 011 = FAVE, SEMI, GRANELLA 000 000 000	00,07,85	11/11/2019 10/11/2020			NO	TRADIZIONALE	9
58)	IT01/GLVGNN90T06E456C/AAA18	933038116	420 = OLIVO 006 = DA OLIO 000 000 000	00,09,74	11/11/2019 10/11/2020			NO		9
59)	IT01/GLVGNN90T06E456C/AAA18	933038118	660 = MANUFATTI 000 000 000 000	00,00,32	11/11/2019 10/11/2020			NO		
60)	IT01/GLVGNN90T06E456C/AAA18	933038120	800 = ERBAIO 002 = DA FORAGGIO 050 = ANNUALE - NON PERMANENTE 044 = MISTO 000	00,00,07	11/11/2019 10/11/2020			NO	TRADIZIONALE	9
61)	IT01/GLVGNN90T06E456C/AAA18	933038122	800 = ERBAIO 002 = DA FORAGGIO 050 = ANNUALE - NON PERMANENTE 044 = MISTO 000	00,00,03	11/11/2019 10/11/2020			NO	TRADIZIONALE	9
62)	IT01/GLVGNN90T06E456C/AAA20	933038124	002 = GRANO (FRUMENTO) DURO 011 = FAVE, SEMI, GRANELLA 000 000 000	00,74,79	11/11/2019 10/11/2020			NO	TRADIZIONALE	9
63)	IT01/GLVGNN90T06E456C/AAA20	933038127	002 = GRANO (FRUMENTO) DURO 011 = FAVE, SEMI, GRANELLA 000 000 000	00,38,96	11/11/2019 10/11/2020			NO	TRADIZIONALE	9
64)	IT01/GLVGNN90T06E456C/AAA20	933038132	002 = GRANO (FRUMENTO) DURO 011 = FAVE, SEMI, GRANELLA 000 000 000	01,27,10	11/11/2019 10/11/2020			NO	TRADIZIONALE	9
65)	IT01/GLVGNN90T06E456C/AAA20	933038135	002 = GRANO (FRUMENTO) DURO 011 = FAVE, SEMI, GRANELLA 000 000 000	02,80,44	11/11/2019 10/11/2020			NO	TRADIZIONALE	9
66)	IT01/GLVGNN90T06E456C/AAA20	933038136	002 = GRANO (FRUMENTO) DURO 011 = FAVE, SEMI, GRANELLA 000 000 000	01,03,69	11/11/2019 10/11/2020			NO	TRADIZIONALE	9
67)	IT01/GLVGNN90T06E456C/AAA20	933038138	420 = OLIVO 006 = DA OLIO 000 000 032 = LECCINO	00,02,37	11/11/2019 10/11/2020			NO		9
68)	IT01/GLVGNN90T06E456C/AAA20	933038140	650 = BOSCO 000 000 012 = BOSCO MISTO 000	00,07,70	11/11/2019 10/11/2020			NO		
69)	IT01/GLVGNN90T06E456C/AAA20	933038142	770 = USO NON AGRICOLO - AREE NON COLTIVABILI 000 000 000 000	00,03,18	11/11/2019 10/11/2020			NO		

ISOLA	Apezzamento	Occupazione del suolo - Destinazione d'uso - Uso - Qualità - Varietà	Impianto arboreo: Anno di impianto Allevamento Sesto Numero di piante	Supe. coltivata (Ha,Aa,Ca)	Data Inizio Cultivazione	Semina: Epoca Tipo		Potenzialità irrigua	Presenza strutture aziendali	Quota (m. s.l.m.)
					Data Fine Cultivazione	Colt. Princ.	Rotaz. Colt.	Tipologia impianto di irrigazione	(*) Criterio di mantenimento delle superfici	Pendenza (%)
70)	IT01/GLVGNN90T06E456C/AAA20	933038144	420 = OLIVO 006 = DA OLIO 000 000 000	00,03,02	11/11/2019					
					10/11/2020		NO			9
71)	IT01/GLVGNN90T06E456C/AAA20	933038146	780 = USO NON AGRICOLO - TARE 000 000 000 000	00,00,78	11/11/2019					
					10/11/2020		NO			
72)	IT01/GLVGNN90T06E456C/AAA20	933038148	660 = MANUFATTI 000 000 000 000	00,00,35	11/11/2019					
					10/11/2020		NO			
73)	IT01/GLVGNN90T06E456C/AAA20	933038150	650 = BOSCO 000 000 000 000	00,00,74	11/11/2019					
					10/11/2020		NO			
74)	IT01/GLVGNN90T06E456C/AAA20	933038152	650 = BOSCO 000 000 000 000	00,01,26	11/11/2019					
					10/11/2020		NO			
75)	IT01/GLVGNN90T06E456C/AAA20	933038154	002 = GRANO (FRUMENTO) DURO 011 = FAVE, SEMI, GRANELLA 000 000 000	00,04,58	11/11/2019					
					10/11/2020		NO	TRADIZIONALE		9
76)	IT01/GLVGNN90T06E456C/AAA30	933038157	113 = AGLIO 007 = DA ORTO 000 000 000	09,08,37	11/11/2019					
					10/11/2020		NO	TRADIZIONALE		9
77)	IT01/GLVGNN90T06E456C/AAA30	933038158	113 = AGLIO 007 = DA ORTO 000 000 000	00,01,75	11/11/2019					
					10/11/2020		NO	TRADIZIONALE		9
78)	IT01/GLVGNN90T06E456C/AAA30	933038160	800 = ERBAIO 002 = DA FORAGGIO 050 = ANNUALE - NON PERMANENTE 044 = MISTO 000	00,21,16	11/11/2019					
					10/11/2020		NO	TRADIZIONALE		9
79)	IT01/GLVGNN90T06E456C/AAA30	933038162	800 = ERBAIO 002 = DA FORAGGIO 050 = ANNUALE - NON PERMANENTE 044 = MISTO 000	00,04,04	11/11/2019					
					10/11/2020		NO	TRADIZIONALE		9
80)	IT01/GLVGNN90T06E456C/AAA30	933038164	800 = ERBAIO 002 = DA FORAGGIO 050 = ANNUALE - NON PERMANENTE 044 = MISTO 000	00,00,03	11/11/2019					
					10/11/2020		NO	TRADIZIONALE		9
81)	IT01/GLVGNN90T06E456C/AAA30	933038166	660 = MANUFATTI 000 000 000 000	00,62,95	11/11/2019					
					10/11/2020		NO			
82)	IT01/GLVGNN90T06E456C/AAA30	933038168	420 = OLIVO 006 = DA OLIO 000 000 025 = GENTILE	00,40,02	11/11/2019					
					10/11/2020		NO			9

ISOLA	Apezzamento	Occupazione del suolo - Destinazione d'uso - Uso - Qualità - Varietà	Impianto arboreo: Anno di impianto Allevamento Sesto Numero di piante	Supe. coltivata (Ha,Aa,Ca)	Data Inizio Cultivazione	Semina: Epoca Tipo		Potenzialità irrigua	Presenza strutture aziendali	Quota (m. s.l.m.)
					Data Fine Cultivazione	Colt. Princ.	Rotaz. Colt.	Tipologia impianto di irrigazione	(*) Criterio di mantenimento delle superfici	Pendenza (%)
83)	IT01/GLVGNN90T06E456C/AAA30	933038170	651 = COLTIVAZIONI ARBOREE SPECIALIZZATE 000 000 000 000	00,08,26	11/11/2019					
					10/11/2020		NO			9
84)	IT01/GLVGNN90T06E456C/AAA30	933038172	420 = OLIVO 006 = DA OLIO 000 000 025 = GENTILE	00,29,45	11/11/2019					
					10/11/2020		NO			9
85)	IT01/GLVGNN90T06E456C/AAA30	933038174	660 = MANUFATTI 000 000 000 000	00,14,75	11/11/2019					
					10/11/2020		NO			
86)	IT01/GLVGNN90T06E456C/AAA30	933038176	780 = USO NON AGRICOLO - TARE 000 000 000 000	00,13,47	11/11/2019					
					10/11/2020		NO			
87)	IT01/GLVGNN90T06E456C/AAA30	933038179	660 = MANUFATTI 000 000 000 000	00,09,75	11/11/2019					
					10/11/2020		NO			
88)	IT01/GLVGNN90T06E456C/AAA30	933038180	660 = MANUFATTI 000 000 000 000	00,00,56	11/11/2019					
					10/11/2020		NO			
89)	IT01/GLVGNN90T06E456C/AAA30	933038182	651 = COLTIVAZIONI ARBOREE SPECIALIZZATE 000 000 000 000	00,03,49	11/11/2019					
					10/11/2020		NO			9
90)	IT01/GLVGNN90T06E456C/AAA30	933038184	660 = MANUFATTI 000 000 000 000	00,00,25	11/11/2019					
					10/11/2020		NO			
91)	IT01/GLVGNN90T06E456C/AAA30	933038186	660 = MANUFATTI 000 000 000 000	00,00,09	11/11/2019					
					10/11/2020		NO			
92)	IT01/GLVGNN90T06E456C/AAA30	933038189	544 = CECE 011 = FAVE, SEMI, GRANELLA 000 000 000	13,19,19	11/11/2019					
					10/11/2020		NO	TRADIZIONALE		9
93)	IT01/GLVGNN90T06E456C/AAA30	933038190	544 = CECE 011 = FAVE, SEMI, GRANELLA 000 000 000	00,12,57	11/11/2019					
					10/11/2020		NO	TRADIZIONALE		9
94)	IT01/GLVGNN90T06E456C/AAA30	933038192	410 = VITE 000 000 000 000	02,57,20	11/11/2019					
					10/11/2020		NO			9
95)	IT01/GLVGNN90T06E456C/AAA30	933038194	410 = VITE 009 = DA VINO 000 000 150 = MONTEPULCIANO N.	01,54,57	11/11/2019					
					10/11/2020		NO			9

ISOLA	Apezzamento	Occupazione del suolo - Destinazione d'uso - Uso - Qualità - Varietà	Impianto arboreo: Anno di impianto Allevamento Sesto Numero di piante	Supe. coltivata (Ha,Aa,Ca)	Data Inizio	Semina: Epoca Tipo		Potenzialità irrigua	Presenza strutture aziendali	Quota (m. s.l.m.)
					Data Fine Coltivazione	Colt. Princ.	Rotaz. Colt.	Tipologia impianto di irrigazione	(*) Criterio di mantenimento delle superfici	Pendenza (%)
96)	IT01/GLVGNN90T06E456C/AAA30	933038196	651 = COLTIVAZIONI ARBOREE SPECIALIZZATE 000 000 000 000	00,30,36	11/11/2019					
					10/11/2020		NO			9
97)	IT01/GLVGNN90T06E456C/AAA30	933038198	651 = COLTIVAZIONI ARBOREE SPECIALIZZATE 000 000 000 000	00,04,48	11/11/2019					
					10/11/2020		NO			9
98)	IT01/GLVGNN90T06E456C/AAA29	933038200	005 = GIRASOLE 011 = FAVE, SEMI, GRANELLA 000 000 000	02,34,74	11/11/2019					
					10/11/2020		NO	TRADIZIONALE		9
99)	IT01/GLVGNN90T06E456C/AAA29	933038202	800 = ERBAIO 002 = DA FORAGGIO 050 = ANNUALE - NON PERMANENTE 044 = MISTO 000	00,01,36	11/11/2019					
					10/11/2020		NO	TRADIZIONALE		9
100)	IT01/GLVGNN90T06E456C/AAA29	933038204	660 = MANUFATTI 000 000 000 000	00,16,76	11/11/2019					
					10/11/2020		NO			
101)	IT01/GLVGNN90T06E456C/AAA29	933038206	156 = USO NON AGRICOLO - ALTRO 000 018 = MACERI, FONTANILI E RISORGIVE 000 000	00,00,73	11/11/2019					
					10/11/2020		NO			
102)	IT01/GLVGNN90T06E456C/AAA31	933038220	156 = USO NON AGRICOLO - ALTRO 000 018 = MACERI, FONTANILI E RISORGIVE 000 000	00,06,15	11/11/2019					
					10/11/2020		NO			
103)	IT01/GLVGNN90T06E456C/AAA31	933038222	650 = BOSCO 000 000 000 000	00,04,09	11/11/2019					
					10/11/2020		NO			
104)	IT01/GLVGNN90T06E456C/AAA31	933038224	660 = MANUFATTI 000 000 000 000	00,02,41	11/11/2019					
					10/11/2020		NO			
105)	IT01/GLVGNN90T06E456C/AAA31	933038226	800 = ERBAIO 002 = DA FORAGGIO 050 = ANNUALE - NON PERMANENTE 044 = MISTO 000	00,00,46	11/11/2019					
					10/11/2020		NO	TRADIZIONALE		9
106)	IT01/GLVGNN90T06E456C/AAA31	933038228	800 = ERBAIO 002 = DA FORAGGIO 050 = ANNUALE - NON PERMANENTE 044 = MISTO 000	00,00,01	11/11/2019					
					10/11/2020		NO	TRADIZIONALE		9
107)	IT01/GLVGNN90T06E456C/AAA31	933038208	544 = CECE 011 = FAVE, SEMI, GRANELLA 000 000 000	04,11,27	11/11/2019					
					10/11/2020		NO	TRADIZIONALE		9
108)	IT01/GLVGNN90T06E456C/AAA31	933038210	544 = CECE 111 = FAVE, SEMI, GRANELLA - EFA - AREA DI INTERESSE ECOLOGICO - COLTURE AZOTOFISSATRICI 000 000 000	01,11,90	11/11/2019					
					10/11/2020		NO	TRADIZIONALE		9

ISOLA	Apezzamento	Occupazione del suolo - Destinazione d'uso - Uso - Qualità - Varietà	Impianto arboreo: Anno di impianto Allevamento Sesto Numero di piante	Supe. coltivata (Ha,Aa,Ca)	Data Inizio Coltivazione	Semina: Epoca Tipo		Potenzialità irrigua	Presenza strutture aziendali	Quota (m. s.l.m.)
					Data Fine Coltivazione	Colt. Princ.	Rotaz. Colt.	Tipologia impianto di irrigazione	(*) Criterio di mantenimento delle superfici	Pendenza (%)
109)	IT01/GLVGNN90T06E456C/AAA31	933038212	420 = OLIVO 000 000 000 000	00,24,21	11/11/2019 10/11/2020			NO		9
110)	IT01/GLVGNN90T06E456C/AAA31	933038214	650 = BOSCO 000 000 000 000	00,11,35	11/11/2019 10/11/2020			NO		
111)	IT01/GLVGNN90T06E456C/AAA31	933038216	650 = BOSCO 000 000 012 = BOSCO MISTO 000	00,06,05	11/11/2019 10/11/2020			NO		
112)	IT01/GLVGNN90T06E456C/AAA31	933038218	156 = USO NON AGRICOLO - ALTRO 000 000 000 000	00,02,86	11/11/2019 10/11/2020			NO		
113)	IT01/GLVGNN90T06E456C/AAA32	933038232	156 = USO NON AGRICOLO - ALTRO 000 018 = MACERI, FONTANILI E RISORGIVE 000 000	00,07,34	11/11/2019 10/11/2020			NO		
114)	IT01/GLVGNN90T06E456C/AAA32	933038234	785 = GRUPPI DI ALBERI E BOSCHETTI 000 000 000 000	00,00,61	11/11/2019 10/11/2020			NO		
115)	IT01/GLVGNN90T06E456C/AAA32	933038230	544 = CECE 111 = FAVE, SEMI, GRANELLA - EFA - AREA DI INTERESSE ECOLOGICO - COLTURE AZOTOFISSATRICI 000 000 000	02,93,62	11/11/2019 10/11/2020			NO	TRADIZIONALE	9
116)	IT01/GLVGNN90T06E456C/AAA32	933038236	660 = MANUFATTI 000 000 000 000	00,00,05	11/11/2019 10/11/2020			NO		
117)	IT01/GLVGNN90T06E456C/AAA32	933038238	544 = CECE 011 = FAVE, SEMI, GRANELLA 000 000 000	00,02,21	11/11/2019 10/11/2020			NO	TRADIZIONALE	9

PIANO DI COLTIVAZIONE - PARTICELLE CATASTALI (art. 9 DM 12 gennaio 2015, n. 162)

(*) I criteri di mantenimento sono descritti secondo la codifica riportata nelle circolari AGEA ACIU.2015.141 del 20 MARZO 2015 e ACIU.2015.343 del 23 LUGLIO 2015:

- 1 = PASCOLAMENTO CON ANIMALI PROPRI
- 2 = PASCOLAMENTO CON ANIMALI DI TERZI
- 3 = SFALCIO MANUALE
- 4 = SFALCIO MECCANIZZATO
- 5 = PRATICHE CULTURALI VOLTE AL MIGLIORAMENTO
- 6 = SFALCIO CON CADENZA BIENNALE
- 7 = PASCOLAMENTO E SFALCIO
- 8 = NESSUNA PRATICA
- 9 = PRATICA ORDINARIA
- 10 = PRATICA STABILITA NELL'AMBITO DELLE MISURE DI CONSERVAZIONE O DEI PIANI DI GESTIONE PRESCRITTI DAGLI ENTI GESTORI DEI SITI DI IMPORTANZA COMUNITARIA (SIC) E DELLE ZONE DI PROTEZIONE SPECIALE (ZPS).

ISOLA	Comune	Sez.	Fog.	Occupazione del suolo - Destinazione d'uso - Uso - Qualità - Varietà	Impianto arboreo: Anno di impianto Allevamento Sesto Numero di piante	Supe. coltivata (Ha,Aa,Ca)	Data Inizio Coltivazione	Semina: Epoca Tipo		Potenzialità irrigua	Presenza strutture aziendali	Quota (m. s.l.m.)	
		Part.	Sub.				Data Fine Coltivazione	Colt. Princ.	Rotaz. Colt.	Tipologia impianto di irrigazione	(*) Criterio di mantenimento delle superfici	Pendenza (%)	
1)	IT01/GLVGNN90T06E456C/AAA30	LARINO	34	420 = OLIVO 006 = DA OLIO 000 000 025 = GENTILE		00,40,02				SI			
			00005						NO	N.D.		9	6

ISOLA	Comune	Sez.	Fog.	Occupazione del suolo - Destinazione d'uso - Uso - Qualità - Varietà	Impianto arboreo: Anno di impianto Allevamento Sesto Numero di piante	Supe. coltivata (Ha,Aa,Ca)	Data Inizio Cultivazione	Semina: Epoca Tipo		Potenzialità irrigua	Presenza strutture aziendali	Quota (m. s.l.m.)		
		Part.	Sub.				Data Fine Cultivazione	Colt. Princ.	Rotaz. Colt.	Tipologia impianto di irrigazione	(*) Criterio di mantenimento delle superfici	Pendenza (%)		
2)	IT01/GLVGNN90T06E456C/AAA30	LARINO	34	410 = VITE 009 = DA VINO 000 000 150 = MONTEPULCIANO N.	Anno impianto: 2018 Sesto: 250 - 250	00,51,26					NO	N.D.	6	
3)	IT01/GLVGNN90T06E456C/AAA30	LARINO	34	410 = VITE 009 = DA VINO 000 000 150 = MONTEPULCIANO N.	Anno impianto: 2018 Sesto: 250 - 250	01,03,31					NO	N.D.	6	
4)	IT01/GLVGNN90T06E456C/AAA30	LARINO	34	544 = CECE 011 = FAVE, SEMI, GRANELLA 000 000 000		03,09,11	11/11/2019	Epoca: autunno vernina Tipo: TRADIZIONALE	SI				9	6
5)	IT01/GLVGNN90T06E456C/AAA30	LARINO	34	800 = ERBAIO 002 = DA FORAGGIO 050 = ANNUALE - NON PERMANENTE 044 = MISTO 000		00,21,16	11/11/2019	Epoca: autunno vernina Tipo: TRADIZIONALE	SI				9	6
6)	IT01/GLVGNN90T06E456C/AAA30	LARINO	34	113 = AGLIO 007 = DA ORTO 000 000 000		03,39,67	11/11/2019	Epoca: autunno vernina Tipo: TRADIZIONALE	SI				9	6
7)	IT01/GLVGNN90T06E456C/AAA30	LARINO	34	780 = USO NON AGRICOLO - TARE 000 000 000 000		00,13,47					NO	N.D.	6	
8)	IT01/GLVGNN90T06E456C/AAA30	LARINO	34	651 = COLTIVAZIONI ARBOREE SPECIALIZZATE 000 000 000 000		00,03,49					NO	N.D.	9	9
9)	IT01/GLVGNN90T06E456C/AAA30	LARINO	34	544 = CECE 011 = FAVE, SEMI, GRANELLA 000 000 000		00,12,57	11/11/2019	Epoca: autunno vernina Tipo: TRADIZIONALE	SI				9	9
10)	IT01/GLVGNN90T06E456C/AAA30	LARINO	34	113 = AGLIO 007 = DA ORTO 000 000 000		00,01,75	11/11/2019	Epoca: autunno vernina Tipo: TRADIZIONALE	SI				9	9
11)	IT01/GLVGNN90T06E456C/AAA30	LARINO	34	420 = OLIVO 006 = DA OLIO 000 000 025 = GENTILE		00,29,45				NO			9	1
12)	IT01/GLVGNN90T06E456C/AAA30	LARINO	34	410 = VITE 000 000 000 000		00,00,01					NO	N.D.	1	
13)	IT01/GLVGNN90T06E456C/AAA30	LARINO	34	410 = VITE 009 = DA VINO 000 000 244 = TREBBIANO TOSCANO B.	Anno impianto: 2016 Sesto: 250 - 250 Numero piante: 4116	02,57,19					NO	N.D.	9	1
14)	IT01/GLVGNN90T06E456C/AAA30	LARINO	34	651 = COLTIVAZIONI ARBOREE SPECIALIZZATE 000 000 000 000		00,04,48					NO	N.D.	9	1

ISOLA	Comune	Sez.	Fog.	Occupazione del suolo - Destinazione d'uso - Uso - Qualità - Varietà	Impianto arboreo: Anno di impianto Allevamento Sesto Numero di piante	Supe. coltivata (Ha,Aa,Ca)	Data Inizio Coltivazion	Semina: Epoca Tipo		Potenzialità irrigua	Presenza strutture aziendali	Quota (m. s.l.m.)	
		Part.	Sub.				Data Fine Coltivazion	Colt. Princ.	Rotaz. Colt.	Tipologia impianto di irrigazione	(*) Criterio di mantenimento delle superfici	Pendenza (%)	
15)	IT01/GLVGNN90T06E456C/AAA30	LARINO	34	651 = COLTIVAZIONI ARBOREE SPECIALIZZATE 000 000 000 000		00,30,36							
			00035						NO	N.D.		9	1
16)	IT01/GLVGNN90T06E456C/AAA30	LARINO	34	544 = CECE 011 = FAVE, SEMI, GRANELLA 000 000 000		10,10,08	11/11/2019	Epoca: autunno vernina Tipo: TRADIZIONALE		SI		9	1
			00035				10/11/2020	NO	Seminativo			9	1
17)	IT01/GLVGNN90T06E456C/AAA30	LARINO	34	113 = AGLIO 007 = DA ORTO 000 000 000		05,68,70	11/11/2019	Epoca: autunno vernina Tipo: TRADIZIONALE		SI		9	1
			00035				10/11/2020	NO	Seminativo			9	1
18)	IT01/GLVGNN90T06E456C/AAA30	LARINO	34	651 = COLTIVAZIONI ARBOREE SPECIALIZZATE 000 000 000 000		00,08,26						9	1
			00036						NO	N.D.		9	1
19)	IT01/GLVGNN90T06E456C/AAA30	LARINO	34	800 = ERBAIO 002 = DA FORAGGIO 050 = ANNUALE - NON PERMANENTE 044 = MISTO 000		00,00,03	11/11/2019	Epoca: autunno vernina Tipo: TRADIZIONALE		SI		9	1
			00036				10/11/2020	NO	Seminativo			9	1
20)	IT01/GLVGNN90T06E456C/AAA30	LARINO	34	800 = ERBAIO 002 = DA FORAGGIO 050 = ANNUALE - NON PERMANENTE 044 = MISTO 000		00,04,04	11/11/2019	Epoca: autunno vernina Tipo: TRADIZIONALE		SI		9	1
			00036				10/11/2020	NO	Seminativo			9	1
21)	IT01/GLVGNN90T06E456C/AAA20	SAN MARTINO IN PENSILIS	22	650 = BOSCO 000 000 012 = BOSCO MISTO 000		00,06,21							8
			00079						NO	N.D.			8
22)	IT01/GLVGNN90T06E456C/AAA20	SAN MARTINO IN PENSILIS	22	420 = OLIVO 006 = DA OLIO 000 000 032 = LECCINO		00,02,37				NO		9	8
			00079						NO	N.D.		9	8
23)	IT01/GLVGNN90T06E456C/AAA20	SAN MARTINO IN PENSILIS	22	002 = GRANO (FRUMENTO) DURO 011 = FAVE, SEMI, GRANELLA 000 000 000		01,03,69	11/11/2019	Epoca: autunno vernina Tipo: TRADIZIONALE		NO		9	8
			00079				10/11/2020	NO	Seminativo			9	8
24)	IT01/GLVGNN90T06E456C/AAA20	SAN MARTINO IN PENSILIS	22	650 = BOSCO 000 000 012 = BOSCO MISTO 000		00,01,49							8
			00080						NO	N.D.			8
25)	IT01/GLVGNN90T06E456C/AAA20	SAN MARTINO IN PENSILIS	22	002 = GRANO (FRUMENTO) DURO 011 = FAVE, SEMI, GRANELLA 000 000 000		00,38,96	11/11/2019	Epoca: autunno vernina Tipo: TRADIZIONALE		NO		9	8
			00080				10/11/2020	NO	Seminativo			9	8
26)	IT01/GLVGNN90T06E456C/AAA18	SAN MARTINO IN PENSILIS	22	420 = OLIVO 006 = DA OLIO 000 000 000		00,09,74						9	3
			00095						NO	N.D.		9	3
27)	IT01/GLVGNN90T06E456C/AAA18	SAN MARTINO IN PENSILIS	22	800 = ERBAIO 002 = DA FORAGGIO 050 = ANNUALE - NON PERMANENTE 044 = MISTO 000		00,00,03	11/11/2019	Epoca: autunno vernina Tipo: TRADIZIONALE		NO		9	3
			00095				10/11/2020	NO	Seminativo			9	3

ISOLA	Comune	Sez.	Fog.	Occupazione del suolo - Destinazione d'uso - Uso - Qualità - Varietà	Impianto arboreo: Anno di impianto Allevamento Sesto Numero di piante	Supe. coltivata (Ha,Aa,Ca)	Data Inizio Coltivazion	Semina: Epoca Tipo		Potenzialità irrigua	Presenza strutture aziendali	Quota (m. s.l.m.)
		Part.	Sub.				Data Fine Coltivazione	Colt. Princ.	Rotaz. Colt.	Tipologia impianto di irrigazione	(*) Criterio di mantenimento delle superfici	Pendenza (%)
28)	IT01/GLVGNN90T06E456C/AAA18	SAN MARTINO IN PENSILIS	00095	22	800 = ERBAIO 002 = DA FORAGGIO 050 = ANNUALE - NON PERMANENTE 044 = MISTO 000	00,00,07	11/11/2019	Epoca: autunno vernina Tipo: TRADIZIONALE		NO		
							10/11/2020	NO	Seminativo		9	3
29)	IT01/GLVGNN90T06E456C/AAA20	SAN MARTINO IN PENSILIS	00181	22	420 = OLIVO 006 = DA OLIO 000 000 000	00,03,02		NO	N.D.		9	6
30)	IT01/GLVGNN90T06E456C/AAA20	SAN MARTINO IN PENSILIS	00181	22	002 = GRANO (FRUMENTO) DURO 011 = FAVE, SEMI, GRANELLA 000 000 000	02,80,44	11/11/2019	Epoca: autunno vernina Tipo: TRADIZIONALE		NO		
							10/11/2020	NO	Seminativo		9	6
31)	IT01/GLVGNN90T06E456C/AAA20	SAN MARTINO IN PENSILIS	00194	22	650 = BOSCO 000 000 000 000	00,00,74		NO	N.D.			8
32)	IT01/GLVGNN90T06E456C/AAA20	SAN MARTINO IN PENSILIS	00194	22	650 = BOSCO 000 000 000 000	00,01,26		NO	N.D.			8
33)	IT01/GLVGNN90T06E456C/AAA20	SAN MARTINO IN PENSILIS	00194	22	002 = GRANO (FRUMENTO) DURO 011 = FAVE, SEMI, GRANELLA 000 000 000	00,81,27	11/11/2019	Epoca: autunno vernina Tipo: TRADIZIONALE		NO		
							10/11/2020	NO	Seminativo		9	8
34)	IT01/GLVGNN90T06E456C/AAA20	SAN MARTINO IN PENSILIS	00195	22	002 = GRANO (FRUMENTO) DURO 011 = FAVE, SEMI, GRANELLA 000 000 000	00,45,83	11/11/2019	Epoca: autunno vernina Tipo: TRADIZIONALE		NO		
							10/11/2020	NO	Seminativo		9	7
35)	IT01/GLVGNN90T06E456C/AAA20	SAN MARTINO IN PENSILIS	00283	22	002 = GRANO (FRUMENTO) DURO 011 = FAVE, SEMI, GRANELLA 000 000 000	00,04,15	11/11/2019	Epoca: autunno vernina Tipo: TRADIZIONALE		NO		
							10/11/2020	NO	Seminativo		9	3
36)	IT01/GLVGNN90T06E456C/AAA20	SAN MARTINO IN PENSILIS	00283	22	002 = GRANO (FRUMENTO) DURO 011 = FAVE, SEMI, GRANELLA 000 000 000	00,74,79	11/11/2019	Epoca: autunno vernina Tipo: TRADIZIONALE		NO		
							10/11/2020	NO	Seminativo		9	3
37)	IT01/GLVGNN90T06E456C/AAA20	SAN MARTINO IN PENSILIS	00283	22	770 = USO NON AGRICOLO - AREE NON COLTIVABILI 000 000 000 000	00,03,18		NO	N.D.			3
38)	IT01/GLVGNN90T06E456C/AAA20	SAN MARTINO IN PENSILIS	00284	22	002 = GRANO (FRUMENTO) DURO 011 = FAVE, SEMI, GRANELLA 000 000 000	00,00,43	11/11/2019	Epoca: autunno vernina Tipo: TRADIZIONALE		NO		
							10/11/2020	NO	Seminativo		9	2
39)	IT01/GLVGNN90T06E456C/AAA20	SAN MARTINO IN PENSILIS	00284	22	780 = USO NON AGRICOLO - TARE 000 000 000 000	00,00,78		NO	N.D.			2
40)	IT01/GLVGNN90T06E456C/AAA14	SAN MARTINO IN PENSILIS	00025	73	650 = BOSCO 000 000 000 000	00,62,39		NO	N.D.			14

ISOLA	Comune	Sez.	Fog.	Occupazione del suolo - Destinazione d'uso - Uso - Qualità - Varietà	Impianto arboreo: Anno di impianto Allevamento Sesto Numero di piante	Supe. coltivata (Ha,Aa,Ca)	Data Inizio Coltivazion	Semina: Epoca Tipo		Potenzialità irrigua	Presenza strutture aziendali	Quota (m. s.l.m.)
		Part.	Sub.				Data Fine Coltivazion	Colt. Princ.	Rotaz. Colt.	Tipologia impianto di irrigazione	(*) Criterio di mantenimento delle superfici	Pendenza (%)
41)	IT01/GLVGNN90T06E456C/AAA14		73	005 = GIRASOLE 011 = FAVE, SEMI, GRANELLA 000 000 000		00,00,45	11/11/2019	Epoca: autunno vernina Tipo: TRADIZIONALE		NO		
		00025					10/11/2020	NO	Seminativo		9	14
42)	IT01/GLVGNN90T06E456C/AAA14		73	005 = GIRASOLE 011 = FAVE, SEMI, GRANELLA 000 000 000		00,06,31	11/11/2019	Epoca: autunno vernina Tipo: TRADIZIONALE		NO		
		00025					10/11/2020	NO	Seminativo		9	14
43)	IT01/GLVGNN90T06E456C/AAA14		73	005 = GIRASOLE 011 = FAVE, SEMI, GRANELLA 000 000 000		00,17,07	11/11/2019	Epoca: autunno vernina Tipo: TRADIZIONALE		NO		
		00025					10/11/2020	NO	Seminativo		9	14
44)	IT01/GLVGNN90T06E456C/AAA14		73	650 = BOSCO 000 000 000 000		00,19,20		NO	N.D.			10
45)	IT01/GLVGNN90T06E456C/AAA14		73	650 = BOSCO 000 000 000 000		00,00,11		NO	N.D.			3
46)	IT01/GLVGNN90T06E456C/AAA14		73	650 = BOSCO 000 000 000 000		00,10,60		NO	N.D.			3
47)	IT01/GLVGNN90T06E456C/AAA14		73	005 = GIRASOLE 011 = FAVE, SEMI, GRANELLA 000 000 000		00,60,68	11/11/2019	Epoca: autunno vernina Tipo: TRADIZIONALE		NO		
		00039					10/11/2020	NO	Seminativo		9	3
48)	IT01/GLVGNN90T06E456C/AAA14		73	005 = GIRASOLE 011 = FAVE, SEMI, GRANELLA 000 000 000		04,83,63	11/11/2019	Epoca: autunno vernina Tipo: TRADIZIONALE		NO		
		00039					10/11/2020	NO	Seminativo		9	3
49)	IT01/GLVGNN90T06E456C/AAA15		73	005 = GIRASOLE 011 = FAVE, SEMI, GRANELLA 000 000 000		01,10,06	11/11/2019	Epoca: autunno vernina Tipo: TRADIZIONALE		NO		
		00044					10/11/2020	NO	Seminativo		9	3
50)	IT01/GLVGNN90T06E456C/AAA15		73	156 = USO NON AGRICOLO - ALTRO 000 018 = MACERI, FONTANILI E RISORGIVE 000 000		00,02,42		NO	N.D.			3
51)	IT01/GLVGNN90T06E456C/AAA14		73	005 = GIRASOLE 011 = FAVE, SEMI, GRANELLA 000 000 000		00,94,04	11/11/2019	Epoca: autunno vernina Tipo: TRADIZIONALE		NO		
		00045					10/11/2020	NO	Seminativo		9	9
52)	IT01/GLVGNN90T06E456C/AAA14		73	005 = GIRASOLE 011 = FAVE, SEMI, GRANELLA 000 000 000		01,82,21	11/11/2019	Epoca: autunno vernina Tipo: TRADIZIONALE		NO		
		00045					10/11/2020	NO	Seminativo		9	9
53)	IT01/GLVGNN90T06E456C/AAA15		73	005 = GIRASOLE 011 = FAVE, SEMI, GRANELLA 000 000 000		00,38,65	11/11/2019	Epoca: autunno vernina Tipo: TRADIZIONALE		NO		
		00046					10/11/2020	NO	Seminativo		9	5

ISOLA	Comune	Sez.	Fog.	Occupazione del suolo - Destinazione d'uso - Uso - Qualità - Varietà	Impianto arboreo: Anno di impianto Allevamento Sesto Numero di piante	Supe. coltivata (Ha,Aa,Ca)	Data Inizio Coltivazione	Semina: Epoca Tipo		Potenzialità irrigua	Presenza strutture aziendali	Quota (m. s.l.m.)
		Part.	Sub.				Data Fine Coltivazione	Colt. Princ.	Rotaz. Colt.	Tipologia impianto di irrigazione	(*) Criterio di mantenimento delle superfici	Pendenza (%)
54)	IT01/GLVGNN90T06E456C/AAA15	SAN MARTINO IN PENSILIS	73	156 = USO NON AGRICOLO - ALTRO 000 018 = MACERI, FONTANILI E RISORGIVE 000 000		00,00,26				NO	N.D.	5
55)	IT01/GLVGNN90T06E456C/AAA16	SAN MARTINO IN PENSILIS	74	005 = GIRASOLE 011 = FAVE, SEMI, GRANELLA 000 000 000		00,07,85	11/11/2019	Epoca: autunno vernina Tipo: TRADIZIONALE		NO		8
56)	IT01/GLVGNN90T06E456C/AAA16	SAN MARTINO IN PENSILIS	74	780 = USO NON AGRICOLO - TARE 000 000 000 000		00,00,45				NO	N.D.	8
57)	IT01/GLVGNN90T06E456C/AAA13	SAN MARTINO IN PENSILIS	74	005 = GIRASOLE 011 = FAVE, SEMI, GRANELLA 000 000 000		00,44,06	11/11/2019	Epoca: autunno vernina Tipo: TRADIZIONALE		NO		5
58)	IT01/GLVGNN90T06E456C/AAA13	SAN MARTINO IN PENSILIS	74	800 = ERBAIO 002 = DA FORAGGIO 050 = ANNUALE - NON PERMANENTE 044 = MISTO 000		00,00,07	11/11/2019	Epoca: autunno vernina Tipo: TRADIZIONALE		NO		5
59)	IT01/GLVGNN90T06E456C/AAA13	SAN MARTINO IN PENSILIS	74	780 = USO NON AGRICOLO - TARE 000 000 000 000		00,02,13				NO	N.D.	5
60)	IT01/GLVGNN90T06E456C/AAA13	SAN MARTINO IN PENSILIS	74	780 = USO NON AGRICOLO - TARE 000 000 000 000		00,07,15				NO	N.D.	5
61)	IT01/GLVGNN90T06E456C/AAA06	URURI	10	002 = GRANO (FRUMENTO) DURO 011 = FAVE, SEMI, GRANELLA 000 000 000		02,49,93	11/11/2019	Epoca: autunno vernina Tipo: TRADIZIONALE		NO		6
62)	IT01/GLVGNN90T06E456C/AAA06	URURI	10	800 = ERBAIO 002 = DA FORAGGIO 050 = ANNUALE - NON PERMANENTE 044 = MISTO 000		00,00,16	11/11/2019	Epoca: autunno vernina Tipo: TRADIZIONALE		NO		6
63)	IT01/GLVGNN90T06E456C/AAA06	URURI	10	800 = ERBAIO 002 = DA FORAGGIO 050 = ANNUALE - NON PERMANENTE 044 = MISTO 000		00,00,17	11/11/2019	Epoca: autunno vernina Tipo: TRADIZIONALE		NO		6
64)	IT01/GLVGNN90T06E456C/AAA06	URURI	10	156 = USO NON AGRICOLO - ALTRO 000 018 = MACERI, FONTANILI E RISORGIVE 000 000		00,05,24				NO	N.D.	6
65)	IT01/GLVGNN90T06E456C/AAA06	URURI	10	156 = USO NON AGRICOLO - ALTRO 000 018 = MACERI, FONTANILI E RISORGIVE 000 000		00,05,39				NO	N.D.	6
66)	IT01/GLVGNN90T06E456C/AAA01	URURI	11	002 = GRANO (FRUMENTO) DURO 011 = FAVE, SEMI, GRANELLA 000 000 000		03,06,44	11/11/2019	Epoca: autunno vernina Tipo: TRADIZIONALE		NO		16

ISOLA	Comune	Sez.	Fog.	Occupazione del suolo - Destinazione d'uso - Uso - Qualità - Varietà	Impianto arboreo: Anno di impianto Allevamento Sesto Numero di piante	Supe. coltivata (Ha,Aa,Ca)	Data Inizio Coltivazione	Semina: Epoca Tipo		Potenzialità irrigua	Presenza strutture aziendali	Quota (m. s.l.m.)
		Part.	Sub.				Data Fine Coltivazione	Colt. Princ.	Rotaz. Colt.	Tipologia impianto di irrigazione	(*) Criterio di mantenimento delle superfici	Pendenza (%)
67)	IT01/GLVGNN90T06E456C/AAA01	URURI	00001	11	800 = ERBAIO 002 = DA FORAGGIO 050 = ANNUALE - NON PERMANENTE 044 = MISTO 000	00,00,36	11/11/2019	Epoca: autunno vernina Tipo: TRADIZIONALE		NO		
							10/11/2020	NO	Seminativo		9	16
68)	IT01/GLVGNN90T06E456C/AAA01	URURI	00001	11	800 = ERBAIO 002 = DA FORAGGIO 050 = ANNUALE - NON PERMANENTE 044 = MISTO 000	00,00,36	11/11/2019	Epoca: autunno vernina Tipo: TRADIZIONALE		NO		
							10/11/2020	NO	Seminativo		9	16
69)	IT01/GLVGNN90T06E456C/AAA01	URURI	00001	11	786 = FOSSATI E CANALI 000 000 000 000	00,13,02		NO	N.D.			16
70)	IT01/GLVGNN90T06E456C/AAA04	URURI	00006	11	002 = GRANO (FRUMENTO) DURO 011 = FAVE, SEMI, GRANELLA 000 000 000	00,20,63	11/11/2019	Epoca: autunno vernina Tipo: TRADIZIONALE		NO		
							10/11/2020	NO	Seminativo		9	16
71)	IT01/GLVGNN90T06E456C/AAA02	URURI	00017	11	002 = GRANO (FRUMENTO) DURO 011 = FAVE, SEMI, GRANELLA 000 000 000	03,64,88	11/11/2019	Epoca: autunno vernina Tipo: TRADIZIONALE		NO		
							10/11/2020	NO	Seminativo		9	11
72)	IT01/GLVGNN90T06E456C/AAA02	URURI	00018	11	002 = GRANO (FRUMENTO) DURO 011 = FAVE, SEMI, GRANELLA 000 000 000	01,72,26	11/11/2019	Epoca: autunno vernina Tipo: TRADIZIONALE		NO		
							10/11/2020	NO	Seminativo		9	6
73)	IT01/GLVGNN90T06E456C/AAA02	URURI	00018	11	780 = USO NON AGRICOLO - TARE 000 000 000 000	00,00,49		NO	N.D.			6
74)	IT01/GLVGNN90T06E456C/AAA02	URURI	00018	11	780 = USO NON AGRICOLO - TARE 000 000 000 000	00,17,90		NO	N.D.			6
75)	IT01/GLVGNN90T06E456C/AAA01	URURI	00202	11	002 = GRANO (FRUMENTO) DURO 011 = FAVE, SEMI, GRANELLA 000 000 000	00,19,38	11/11/2019	Epoca: autunno vernina Tipo: TRADIZIONALE		NO		
							10/11/2020	NO	Seminativo		9	17
76)	IT01/GLVGNN90T06E456C/AAA05	URURI	00493	11	002 = GRANO (FRUMENTO) DURO 011 = FAVE, SEMI, GRANELLA 000 000 000	00,83,20	11/11/2019	Epoca: autunno vernina Tipo: TRADIZIONALE		NO		
							10/11/2020	NO	Seminativo		9	9
77)	IT01/GLVGNN90T06E456C/AAA01	URURI	00514	11	002 = GRANO (FRUMENTO) DURO 011 = FAVE, SEMI, GRANELLA 000 000 000	00,07,83	11/11/2019	Epoca: autunno vernina Tipo: TRADIZIONALE		NO		
							10/11/2020	NO	Seminativo		9	16
78)	IT01/GLVGNN90T06E456C/AAA04	URURI	00516	11	002 = GRANO (FRUMENTO) DURO 011 = FAVE, SEMI, GRANELLA 000 000 000	00,17,96	11/11/2019	Epoca: autunno vernina Tipo: TRADIZIONALE		NO		
							10/11/2020	NO	Seminativo		9	12
79)	IT01/GLVGNN90T06E456C/AAA01	URURI	00518	11	002 = GRANO (FRUMENTO) DURO 011 = FAVE, SEMI, GRANELLA 000 000 000	03,56,59	11/11/2019	Epoca: autunno vernina Tipo: TRADIZIONALE		NO		
							10/11/2020	NO	Seminativo		9	12

ISOLA	Comune	Sez.	Fog.	Occupazione del suolo - Destinazione d'uso - Uso - Qualità - Varietà	Impianto arboreo: Anno di impianto Allevamento Sesto Numero di piante	Supe. coltivata (Ha,Aa,Ca)	Data Inizio Coltivazione	Semina: Epoca Tipo		Potenzialità irrigua	Presenza strutture aziendali	Quota (m. s.l.m.)
		Part.	Sub.				Data Fine Coltivazione	Colt. Princ.	Rotaz. Colt.	Tipologia impianto di irrigazione	(*) Criterio di mantenimento delle superfici	Pendenza (%)
80)	IT01/GLVGNN90T06E456C/AAA01	URURI	11	002 = GRANO (FRUMENTO) DURO 011 = FAVE, SEMI, GRANELLA 000 000 000		00,01,38	11/11/2019	Epoca: autunno vernina Tipo: TRADIZIONALE		NO		
			00520				10/11/2020	NO	Seminativo		9	10
81)	IT01/GLVGNN90T06E456C/AAA01	URURI	11	002 = GRANO (FRUMENTO) DURO 011 = FAVE, SEMI, GRANELLA 000 000 000		01,75,44	11/11/2019	Epoca: autunno vernina Tipo: TRADIZIONALE		NO		
			00520				10/11/2020	NO	Seminativo		9	10
82)	IT01/GLVGNN90T06E456C/AAA01	URURI	11	786 = FOSSATI E CANALI 000 000 000 000		00,07,26				NO	N.D.	10
83)	IT01/GLVGNN90T06E456C/AAA01	URURI	11	002 = GRANO (FRUMENTO) DURO 011 = FAVE, SEMI, GRANELLA 000 000 000		00,01,14	11/11/2019	Epoca: autunno vernina Tipo: TRADIZIONALE		NO		
			00522				10/11/2020	NO	Seminativo		9	14
84)	IT01/GLVGNN90T06E456C/AAA03	URURI	11	002 = GRANO (FRUMENTO) DURO 011 = FAVE, SEMI, GRANELLA 000 000 000		00,01,47	11/11/2019	Epoca: autunno vernina Tipo: TRADIZIONALE		NO		
			00523				10/11/2020	NO	Seminativo		9	6
85)	IT01/GLVGNN90T06E456C/AAA03	URURI	11	002 = GRANO (FRUMENTO) DURO 011 = FAVE, SEMI, GRANELLA 000 000 000		00,48,54	11/11/2019	Epoca: autunno vernina Tipo: TRADIZIONALE		NO		
			00523				10/11/2020	NO	Seminativo		9	6
86)	IT01/GLVGNN90T06E456C/AAA03	URURI	11	786 = FOSSATI E CANALI 000 000 000 000		00,01,18				NO	N.D.	6
87)	IT01/GLVGNN90T06E456C/AAA05	URURI	11	002 = GRANO (FRUMENTO) DURO 011 = FAVE, SEMI, GRANELLA 000 000 000		01,13,52	11/11/2019	Epoca: autunno vernina Tipo: TRADIZIONALE		NO		
			00525				10/11/2020	NO	Seminativo		9	17
88)	IT01/GLVGNN90T06E456C/AAA03	URURI	11	420 = OLIVO 000 000 000 000		00,00,02				NO	N.D.	4
89)	IT01/GLVGNN90T06E456C/AAA03	URURI	11	002 = GRANO (FRUMENTO) DURO 011 = FAVE, SEMI, GRANELLA 000 000 000		00,01,30	11/11/2019	Epoca: autunno vernina Tipo: TRADIZIONALE		NO		
			00526				10/11/2020	NO	Seminativo		9	4
90)	IT01/GLVGNN90T06E456C/AAA03	URURI	11	002 = GRANO (FRUMENTO) DURO 011 = FAVE, SEMI, GRANELLA 000 000 000		00,10,68	11/11/2019	Epoca: autunno vernina Tipo: TRADIZIONALE		NO		
			00526				10/11/2020	NO	Seminativo		9	4
91)	IT01/GLVGNN90T06E456C/AAA03	URURI	11	786 = FOSSATI E CANALI 000 000 000 000		00,00,69				NO	N.D.	4
92)	IT01/GLVGNN90T06E456C/AAA10	URURI	21	005 = GIRASOLE 011 = FAVE, SEMI, GRANELLA 000 000 000		00,18,76	11/11/2019	Epoca: autunno vernina Tipo: TRADIZIONALE		NO		
			00006				10/11/2020	NO	Seminativo		9	20

ISOLA	Comune	Sez.	Fog.	Occupazione del suolo - Destinazione d'uso - Uso - Qualità - Varietà	Impianto arboreo: Anno di impianto Allevamento Sesto Numero di piante	Supe. coltivata (Ha,Aa,Ca)	Data Inizio Coltivazione	Semina: Epoca Tipo		Potenzialità irrigua	Presenza strutture aziendali	Quota (m. s.l.m.)
		Part.	Sub.				Data Fine Coltivazione	Colt. Princ.	Rotaz. Colt.	Tipologia impianto di irrigazione	(*) Criterio di mantenimento delle superfici	Pendenza (%)
93)	IT01/GLVGNN90T06E456C/AAA10	URURI	21	005 = GIRASOLE 011 = FAVE, SEMI, GRANELLA 000 000 000		00,53,41	11/11/2019	Epoca: autunno vernina Tipo: TRADIZIONALE		NO		
			00008				10/11/2020	NO	Seminativo		9	21
94)	IT01/GLVGNN90T06E456C/AAA10	URURI	21	005 = GIRASOLE 011 = FAVE, SEMI, GRANELLA 000 000 000		01,96,75	11/11/2019	Epoca: autunno vernina Tipo: TRADIZIONALE		NO		
			00011				10/11/2020	NO	Seminativo		9	13
95)	IT01/GLVGNN90T06E456C/AAA10	URURI	21	156 = USO NON AGRICOLO - ALTRO 000 018 = MACERI, FONTANILI E RISORGIVE 000 000		00,01,70				NO	N.D.	13
96)	IT01/GLVGNN90T06E456C/AAA10	URURI	21	156 = USO NON AGRICOLO - ALTRO 000 018 = MACERI, FONTANILI E RISORGIVE 000 000		00,04,94				NO	N.D.	13
97)	IT01/GLVGNN90T06E456C/AAA07	URURI	21	005 = GIRASOLE 011 = FAVE, SEMI, GRANELLA 000 000 000		00,58,53	11/11/2019	Epoca: autunno vernina Tipo: TRADIZIONALE		NO		
			00079				10/11/2020	NO	Seminativo		9	3
98)	IT01/GLVGNN90T06E456C/AAA07	URURI	21	156 = USO NON AGRICOLO - ALTRO 000 018 = MACERI, FONTANILI E RISORGIVE 000 000		00,05,20				NO	N.D.	3
99)	IT01/GLVGNN90T06E456C/AAA07	URURI	21	005 = GIRASOLE 011 = FAVE, SEMI, GRANELLA 000 000 000		00,66,68	11/11/2019	Epoca: autunno vernina Tipo: TRADIZIONALE		NO		
			00081				10/11/2020	NO	Seminativo		9	5
100)	IT01/GLVGNN90T06E456C/AAA07	URURI	21	156 = USO NON AGRICOLO - ALTRO 000 018 = MACERI, FONTANILI E RISORGIVE 000 000		00,04,80				NO	N.D.	5
101)	IT01/GLVGNN90T06E456C/AAA07	URURI	21	005 = GIRASOLE 011 = FAVE, SEMI, GRANELLA 000 000 000		00,60,27	11/11/2019	Epoca: autunno vernina Tipo: TRADIZIONALE		NO		
			00136				10/11/2020	NO	Seminativo		9	2
102)	IT01/GLVGNN90T06E456C/AAA07	URURI	21	156 = USO NON AGRICOLO - ALTRO 000 018 = MACERI, FONTANILI E RISORGIVE 000 000		00,01,42				NO	N.D.	2
103)	IT01/GLVGNN90T06E456C/AAA29	URURI	26	005 = GIRASOLE 011 = FAVE, SEMI, GRANELLA 000 000 000		01,23,92	11/11/2019	Epoca: autunno vernina Tipo: TRADIZIONALE		NO		
			00004				10/11/2020	NO	Seminativo		9	10
104)	IT01/GLVGNN90T06E456C/AAA29	URURI	26	800 = ERBAIO 002 = DA FORAGGIO 050 = ANNUALE - NON PERMANENTE 044 = MISTO 000		00,00,13	11/11/2019	Epoca: autunno vernina Tipo: TRADIZIONALE		NO		
			00004				10/11/2020	NO	Seminativo		9	10
105)	IT01/GLVGNN90T06E456C/AAA29	URURI	26	156 = USO NON AGRICOLO - ALTRO 000 018 = MACERI, FONTANILI E RISORGIVE 000 000		00,00,62				NO	N.D.	10

ISOLA	Comune	Sez.	Fog.	Occupazione del suolo - Destinazione d'uso - Uso - Qualità - Varietà	Impianto arboreo: Anno di impianto Allevamento Sesto Numero di piante	Supe. coltivata (Ha,Aa,Ca)	Data Inizio Coltivazione	Semina: Epoca Tipo		Potenzialità irrigua	Presenza strutture aziendali	Quota (m. s.l.m.)
		Part.	Sub.				Data Fine Coltivazione	Colt. Princ.	Rotaz. Colt.	Tipologia impianto di irrigazione	(*) Criterio di mantenimento delle superfici	Pendenza (%)
106)	IT01/GLVGNN90T06E456C/AAA29	URURI	26	005 = GIRASOLE 011 = FAVE, SEMI, GRANELLA 000 000 000		01,10,82	11/11/2019	Epoca: autunno vernina Tipo: TRADIZIONALE		NO		
			00008				10/11/2020	NO	Seminativo		9	9
107)	IT01/GLVGNN90T06E456C/AAA29	URURI	26	800 = ERBAIO 002 = DA FORAGGIO 050 = ANNUALE - NON PERMANENTE 044 = MISTO 000		00,01,23	11/11/2019	Epoca: autunno vernina Tipo: TRADIZIONALE		NO		
			00008				10/11/2020	NO	Seminativo		9	9
108)	IT01/GLVGNN90T06E456C/AAA29	URURI	26	156 = USO NON AGRICOLO - ALTRO 000 018 = MACERI, FONTANILI E RISORGIVE 000 000		00,00,11		NO	N.D.			9
109)	IT01/GLVGNN90T06E456C/AAA09	URURI	26	005 = GIRASOLE 011 = FAVE, SEMI, GRANELLA 000 000 000		01,41,80	11/11/2019	Epoca: autunno vernina Tipo: TRADIZIONALE		NO		
			00023				10/11/2020	NO	Seminativo		9	5
110)	IT01/GLVGNN90T06E456C/AAA32	URURI	26	544 = CECE 111 = FAVE, SEMI, GRANELLA - EFA - AREA DI INTERESSE ECOLOGICO - COLTURE AZOTOFISSATRICI 000 000 000		00,67,99	11/11/2019	Epoca: autunno vernina Tipo: TRADIZIONALE		NO		
			00042				10/11/2020	NO	Seminativo		9	12
111)	IT01/GLVGNN90T06E456C/AAA32	URURI	26	544 = CECE 111 = FAVE, SEMI, GRANELLA - EFA - AREA DI INTERESSE ECOLOGICO - COLTURE AZOTOFISSATRICI 000 000 000		01,31,74	11/11/2019	Epoca: autunno vernina Tipo: TRADIZIONALE		NO		
			00068				10/11/2020	NO	Seminativo		9	9
112)	IT01/GLVGNN90T06E456C/AAA32	URURI	26	785 = GRUPPI DI ALBERI E BOSCHETTI 000 000 000 000		00,00,61		NO	N.D.			9
113)	IT01/GLVGNN90T06E456C/AAA32	URURI	26	544 = CECE 111 = FAVE, SEMI, GRANELLA - EFA - AREA DI INTERESSE ECOLOGICO - COLTURE AZOTOFISSATRICI 000 000 000		00,93,90	11/11/2019	Epoca: autunno vernina Tipo: TRADIZIONALE		NO		
			00097				10/11/2020	NO	Seminativo		9	14
114)	IT01/GLVGNN90T06E456C/AAA32	URURI	26	156 = USO NON AGRICOLO - ALTRO 000 018 = MACERI, FONTANILI E RISORGIVE 000 000		00,07,34		NO	N.D.			14
115)	IT01/GLVGNN90T06E456C/AAA32	URURI	26	544 = CECE 011 = FAVE, SEMI, GRANELLA 000 000 000		00,02,21	11/11/2019	Epoca: autunno vernina Tipo: TRADIZIONALE		NO		
			00098				10/11/2020	NO	Seminativo		9	8
116)	IT01/GLVGNN90T06E456C/AAA31	URURI	27	650 = BOSCO 000 000 012 = BOSCO MISTO 000		00,06,05		NO	N.D.			18
117)	IT01/GLVGNN90T06E456C/AAA31	URURI	27	544 = CECE 011 = FAVE, SEMI, GRANELLA 000 000 000		02,40,58	11/11/2019	Epoca: autunno vernina Tipo: TRADIZIONALE		NO		
			00006				10/11/2020	NO	Seminativo		9	18
118)	IT01/GLVGNN90T06E456C/AAA31	URURI	27	800 = ERBAIO 002 = DA FORAGGIO 050 = ANNUALE - NON PERMANENTE 044 = MISTO 000		00,00,46	11/11/2019	Epoca: autunno vernina Tipo: TRADIZIONALE		NO		
			00006				10/11/2020	NO	Seminativo		9	18

ISOLA	Comune	Sez.	Fog.	Occupazione del suolo - Destinazione d'uso - Uso - Qualità - Varietà	Impianto arboreo: Anno di impianto Allevamento Sesto Numero di piante	Supe. coltivata (Ha,Aa,Ca)	Data Inizio Coltivazion	Semina: Epoca Tipo		Potenzialità irrigua	Presenza strutture aziendali	Quota (m. s.l.m.)	
		Part.	Sub.				Data Fine Coltivazion	Colt. Princ.	Rotaz. Colt.	Tipologia impianto di irrigazione	(*) Criterio di mantenimento delle superfici	Pendenza (%)	
119)	IT01/GLVGNN90T06E456C/AAA31	URURI	27	156 = USO NON AGRICOLO - ALTRO 000 018 = MACERI, FONTANILI E RISORGIVE 000 000		00,06,15				NO	N.D.	18	
120)	IT01/GLVGNN90T06E456C/AAA31	URURI	27	650 = BOSCO 000 000 000 000		00,11,35				NO	N.D.	17	
121)	IT01/GLVGNN90T06E456C/AAA31	URURI	27	420 = OLIVO 000 000 000 000		00,24,21				NO	N.D.	9	17
122)	IT01/GLVGNN90T06E456C/AAA31	URURI	27	544 = CECE 011 = FAVE, SEMI, GRANELLA 000 000 000		01,34,77	11/11/2019	Epoca: autunno vernina Tipo: TRADIZIONALE	NO			9	17
123)	IT01/GLVGNN90T06E456C/AAA31	URURI	27	800 = ERBAIO 002 = DA FORAGGIO 050 = ANNUALE - NON PERMANENTE 044 = MISTO 000		00,00,01	11/11/2019	Epoca: autunno vernina Tipo: TRADIZIONALE	NO			9	17
124)	IT01/GLVGNN90T06E456C/AAA31	URURI	27	156 = USO NON AGRICOLO - ALTRO 000 000 000 000		00,02,86				NO	N.D.	17	
125)	IT01/GLVGNN90T06E456C/AAA31	URURI	28	650 = BOSCO 000 000 000 000		00,04,09				NO	N.D.	14	
126)	IT01/GLVGNN90T06E456C/AAA31	URURI	28	544 = CECE 111 = FAVE, SEMI, GRANELLA - EFA - AREA DI INTERESSE ECOLOGICO - COLTURE AZOTOFISSATRICI 000 000 000		01,11,90	11/11/2019	Epoca: autunno vernina Tipo: TRADIZIONALE	NO			9	14
127)	IT01/GLVGNN90T06E456C/AAA31	URURI	28	544 = CECE 011 = FAVE, SEMI, GRANELLA 000 000 000		00,35,91	11/11/2019	Epoca: autunno vernina Tipo: TRADIZIONALE	NO			9	14

DICHIARAZIONI DEL CAA

Il sottoscritto D'AMICO LUCIA, operatore dell'Ufficio 102070006 CAA UNICAA - CAMPOBASSO - 006, dichiara che:

- 1) Il presente Fascicolo Aziendale e' stato costituito/aggiornato ed e' custodito in ottemperanza alle disposizioni impartite dall'Organismo Pagatore AGEA con DM 162 del 12/01/2015
- 2) Il produttore e' stato identificato a mezzo documento di riconoscimento in corso di validita' i cui riferimenti sono registrati a sistema.
- 3) Il produttore e' stato informato delle eventuali segnalazioni presenti sul sistema SIAN.
- 4) Il produttore ha firmato il presente atto.

Timbro e firma dell'operatore dell'Ufficio CAA

DICHIARAZIONI DEL PRODUTTORE O DEL LEGALE RAPPRESENTANTE

Il sottoscritto, dopo aver preso visione delle informazioni riportate nel presente atto di validazione dati, dichiara, sotto la propria responsabilit , ai sensi e per gli effetti del D.P.R. 445/2000, che le suddette informazioni descrivono puntualmente la situazione aziendale e che corrispondono alla realt ; tali informazioni sono coerenti con i documenti forniti dal sottoscritto per la costituzione e l'aggiornamento del proprio Fascicolo Aziendale.

Il sottoscritto dichiara di concordare con i risultati dei rilievi tecnici di occupazione del suolo effettuati dall'AGEA.

Il sottoscritto e' consapevole che le informazioni ed i dati riportati nelle sezioni "CONSISTENZA TERRENI", "PIANO DI COLTIVAZIONE" e "FABBRICATI" potranno essere utilizzate, ai sensi della legge n.286/2006, ai fini della dichiarazione di variazione colturale da rendere all'Agenzia delle Entrate.

Il sottoscritto e' a conoscenza che il presente atto di validazione riassuntivo dei dati forniti per la costituzione/aggiornamento del fascicolo aziendale costituisce parte integrante e sostanziale di tutte le istanze eventualmente presentate ad AGEA e che tali dati sono oggetto di specifici controlli SIGC le cui risultanze sono consultabili a sistema sul fascicolo elettronico.

Il sottoscritto e' consapevole altresı che le informazioni inserite nel fascicolo elettronico hanno efficacia per i procedimenti amministrativi a decorrere dalla data di sottoscrizione del presente atto.

Firma del produttore o del legale rappresentante

TRATTAMENTO DEI DATI PERSONALI

L'Agenzia per le Erogazioni in Agricoltura (AGEA), in qualit  di Titolare del trattamento, fa presente che le informazioni di cui agli artt. 13 e 14 del Regolamento (UE) 2016/679 (GDPR) sono quelle rese nell'informativa disponibile sulla Privacy Policy pubblicata sul sito web dell'AGEA - www.agea.gov.it. Ad integrazione di dette informazioni, si fa presente che qualora il produttore abbia autorizzato, nella sezione Coordinate Bancarie di cui alla presente Scheda di Valutazione, l'Agenzia a rendere disponibili ai CAA mandatari tutti i propri dati, anche in forma aggregata per agevolare l'interlocuzione con gli Istituti di credito convenzionati ai fini della concessione di anticipazioni finanziarie sulla PAC, detta finalit  si basa sul consenso al trattamento, manifestato nella suddetta sezione.

Firma del produttore o di un suo rappresentante