























LEGENDA

SIMBOLOGIA CARTOGRAFICA







-  Metanodotto da dismettere
DN 175 (7"), MOP 12 bar
-  Metanodotto in progetto
DN 200 (8"), DP 60 bar, MOP 12 bar
-  Metanodotto in esercizio
da ricollegare
-  Metanodotti SGI esistenti
-  Altri Metanodotti esistenti
-  Aree impianti stacco-terminale
in progetto
-  Aree impianti stacco-terminale
SGI esistenti
-  Aree impianti esistenti
-  T.O.C. - Trivelle spingitubo principali
-  Impianti di linea in progetto
-  Impianti di linea da porre fuori
esercizio e recuperare
-  Impianti di linea in esercizio
-  Limite sovrapposizione fogli
-  Metanodotto Chieti - Rieti DN 400 (16")
MOP 24 bar (di futura realizzazione)
-  Opere connesse in dismissione

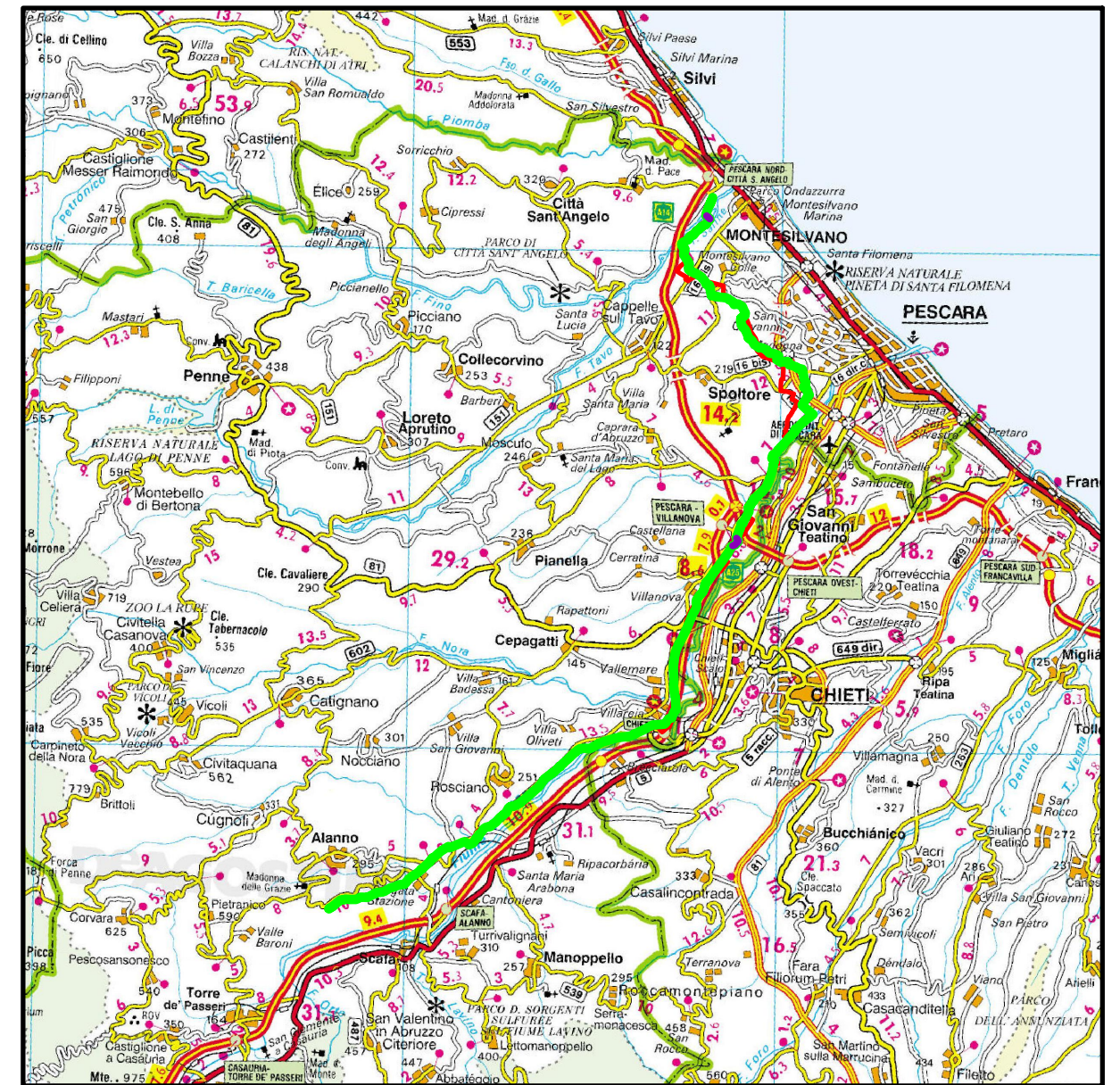
Dismissione collegamento - NODO
DN xxx (x"), MOP xx bar
L = xx m

LEGENDA TEMATICA

-  Paesaggio Urbanizzato
della costa
-  Paesaggio Agricolo collinare
di Pescara ad olivicoltura
-  Paesaggio fluviale della valle
del Fiume Pescara
-  Paesaggio urbanizzato della
valle del Fiume Pescara
-  Paesaggio agricolo della
valle del Fiume Pescara
-  Paesaggio seminaturale collinare
-  Paesaggio agricolo collinare

SIMBOLOGIA MECCANICA

-  Punto di intercettazione di linea (P.I.L.)
-  Punto di intercettazione di derivazione importante (P.I.D.I.)
-  Punto di intercettazione e derivazione semplice con stacco da Linea (P.I.D.S.)
-  Punto di intercettazione con discaggio di allacciamento (P.I.D.A.)
-  Impianto di riduzione/regolazione della pressione
-  Spurgo




COROGRAFIA 1:250.000

0	11/02/22	EMISSIONE PER ENTI	DEL VECCHIO	FRANCESCONE	BANCI	
REV.	DATA	DESCRIZIONE	ELABORATO	VERIFICATO	APPROVATO	
		Progettista	 		COMMESSA 5719	UNITA' 001
METANODOTTO CITTA' SANT'ANGELO - ALANNO			DISEGNO			
			D-PG-D-1004			
Dismissione Condotta Esistente CARTA DEL PAESAGGIO			REVISIONE			
			0			
			FG.			
			1 DI 13			
			SCALA			
			1:10.000			

METANODOTTO CITTA' SANT'ANGELO - ALANNO

Dismissione Condotta Esistente
CARTA DEL PAESAGGIO

Quadro d'unione



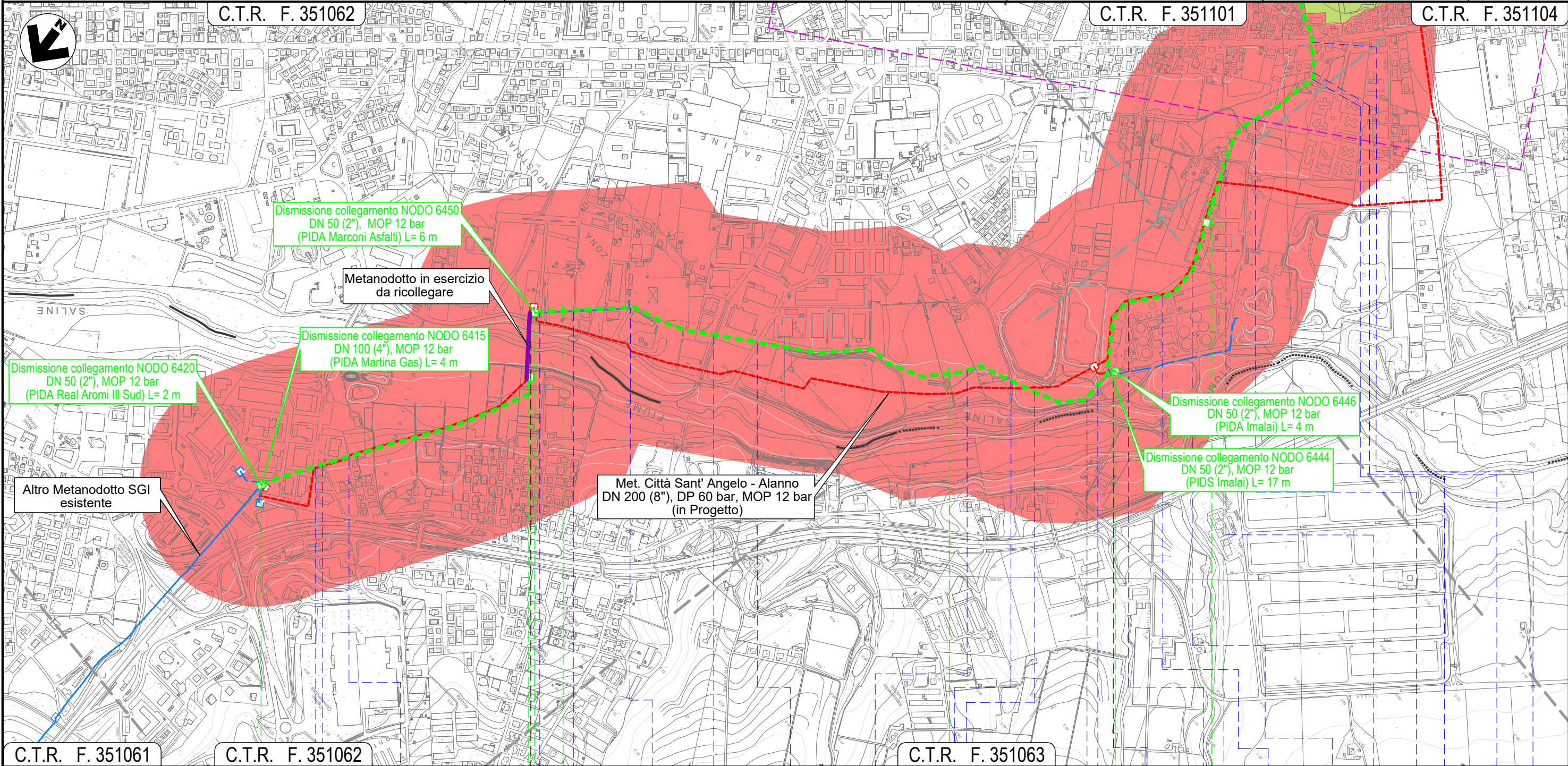
0	11/02/22	EMISSIONE PER ENTI	DEL VECCHIO	FRANCESCO	BANCI
REV.	DATA	DESCRIZIONE	ELABORATO	VERIFICATO	APPROVATO
		Progettista			
		Comm.		5719-001	
		Dis.		D-PG-D-1020	

Foglio
2
di 13
Scala
1:10.000

C.T.R. F. 351062

C.T.R. F. 351101

C.T.R. F. 351104



C.T.R. F. 351061

C.T.R. F. 351062

C.T.R. F. 351063


0	CITTA' SANT'ANGELO		1	PESCARA		2	MONTESILVANO		3												
	NODO 6410		NODO 6430	NODO 6440		NODO 6444	NODO 6453														
	Via delle Gualchiere	Strada asfaltata	Via Sangro	Via Libia	Via Fiume Samara	Strada asfaltata	Via Fosso Foreste	Via Inn	Piazzale Via asf. priv. Danubio	Via L. Saline	Rotonda L. Saline	Rotonda L. Saline	Strada asf. Depur.	Strada asf. Depur.	Strada asf. Depur.	Strada asfaltata	Via Moscova	Via Neva (percorr.)	Via Iamigi	Fosso intub.	Via Vestina

Il presente disegno e' di proprieta' aziendale - La Societa' tutelera' i propri diritti a termine di legge.

METANODOTTO CITTA' SANT'ANGELO - ALANNO

Dismissione Condotta Esistente
CARTA DEL PAESAGGIO

Quadro d'unione



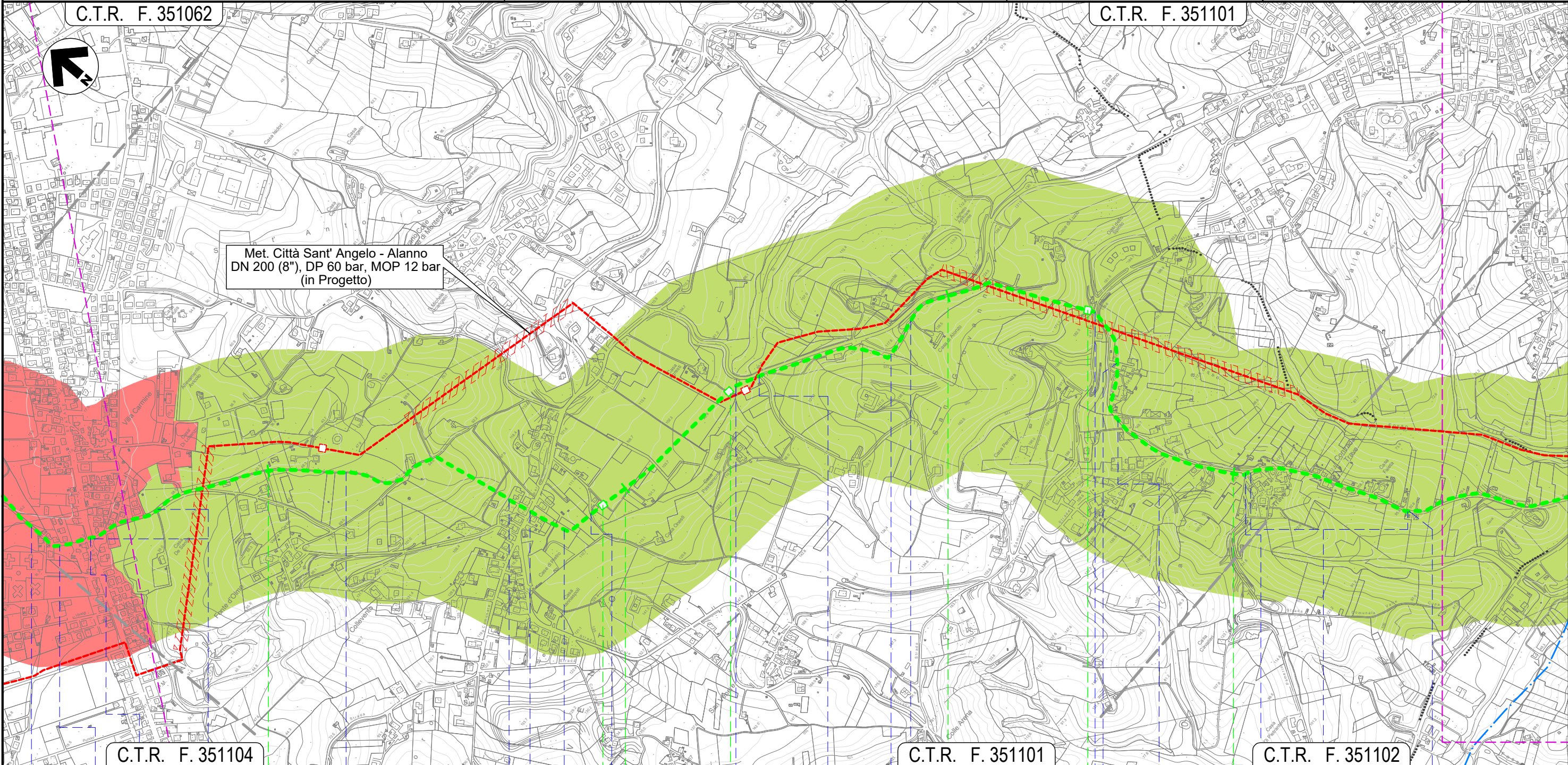
0	11/02/22	EMISSIONE PER ENTI	DEL VECCHIO	FRANCESCONE	BANCI
REV.	DATA	DESCRIZIONE	ELABORATO	VERIFICATO	APPROVATO
		Progettista	5719-001		
			D-PG-D-1020		



Foglio
3
di 13
Scala
1:10.000

C.T.R. F. 351062

C.T.R. F. 351101



C.T.R. F. 351104

C.T.R. F. 351101

C.T.R. F. 351102

MONTESILVANO

PESCARA

NODO 6457

NODO 6460

NODO 6470


- Via Tamigi (percorrenza)
- Fosso intubato
- Via Vestina
- Via Fratelli Cervi (percorrenza)
- Via Fonte d'Olmo Est (percorrenza)
- Strada priv. asfaltata
- S.P. n.25
- Piazzale asf. priv.
- Strada da Denominare 15
- Fosso Mazzocco
- Strada C. San Giovanni
- Fosso
- Strada priv. asfaltata
- Via Giorgio La Pira
- Strada priv. asfaltata
- Strada Da Denominare N.32 (percorrenza)
- Strada asfaltata
- Strada Da Denominare N.32 (percorrenza)
- Strada Da Denominare N.32

Il presente disegno e' di proprieta' aziendale - La Societa' tutelera' i propri diritti a termine di legge.

METANODOTTO CITTA' SANT'ANGELO - ALANNO

Dismissione Condotta Esistente
CARTA DEL PAESAGGIO

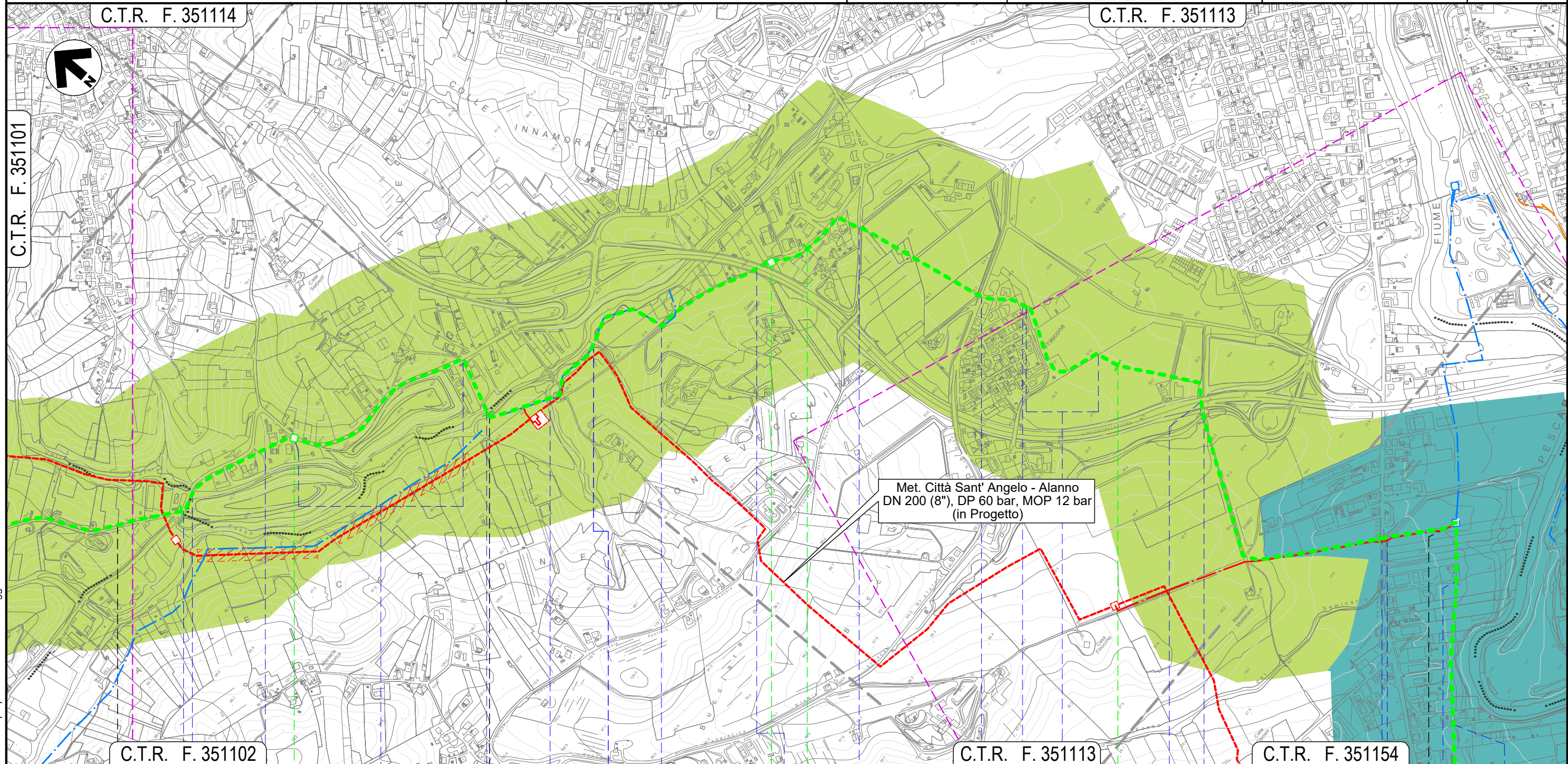
Quadro d'unione



0	11/02/22	EMISSIONE PER ENTI	DEL VECCHIO	FRANCESCO	BANCI
REV.	DATA	DESCRIZIONE	ELABORATO	VERIFICATO	APPROVATO
		Progettista	5719-001		
			D-PG-D-1020		



Foglio
4
di 13
Scala
1:10.000



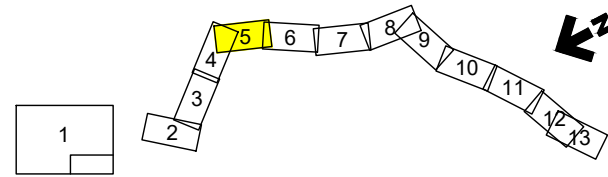
Il presente disegno e' di proprieta' aziendale - La Societa' tutelera' i propri diritti a termine di legge.

8	9	10	11	12
MONTESILVANO	PESCARA	PESCARA	SPOLTORE	
<p>NODO 6490</p> <p>NODO 6495</p> <p>NODO 6500</p>				
Strada Comunale Prati	Fosso Valle Furci	Fosso	Strada Com. Prati (percorrenza)	Fosso Grande
		Fosso	Fosso	Via Fonte Vecchia
			S.S. n.714	Via Valle Carbone S.R. n.16 bis
			Via Vasto	strada priv. asfaltata (percorrenza)
			S.S. n.714	Fosso
			S.R. n.602	Fosso del Seminario
				Viale Europa
				Via Tenna

METANODOTTO CITTA' SANT'ANGELO - ALANNO

Dismissione Condotta Esistente
CARTA DEL PAESAGGIO

Quadro d'unione



0	11/02/22	EMISSIONE PER ENTI	DEL VECCHIO	FRANCESCO	BANCI
REV.	DATA	DESCRIZIONE	ELABORATO	VERIFICATO	APPROVATO
		Progettista	5719-001		
			D-PG-D-1020		

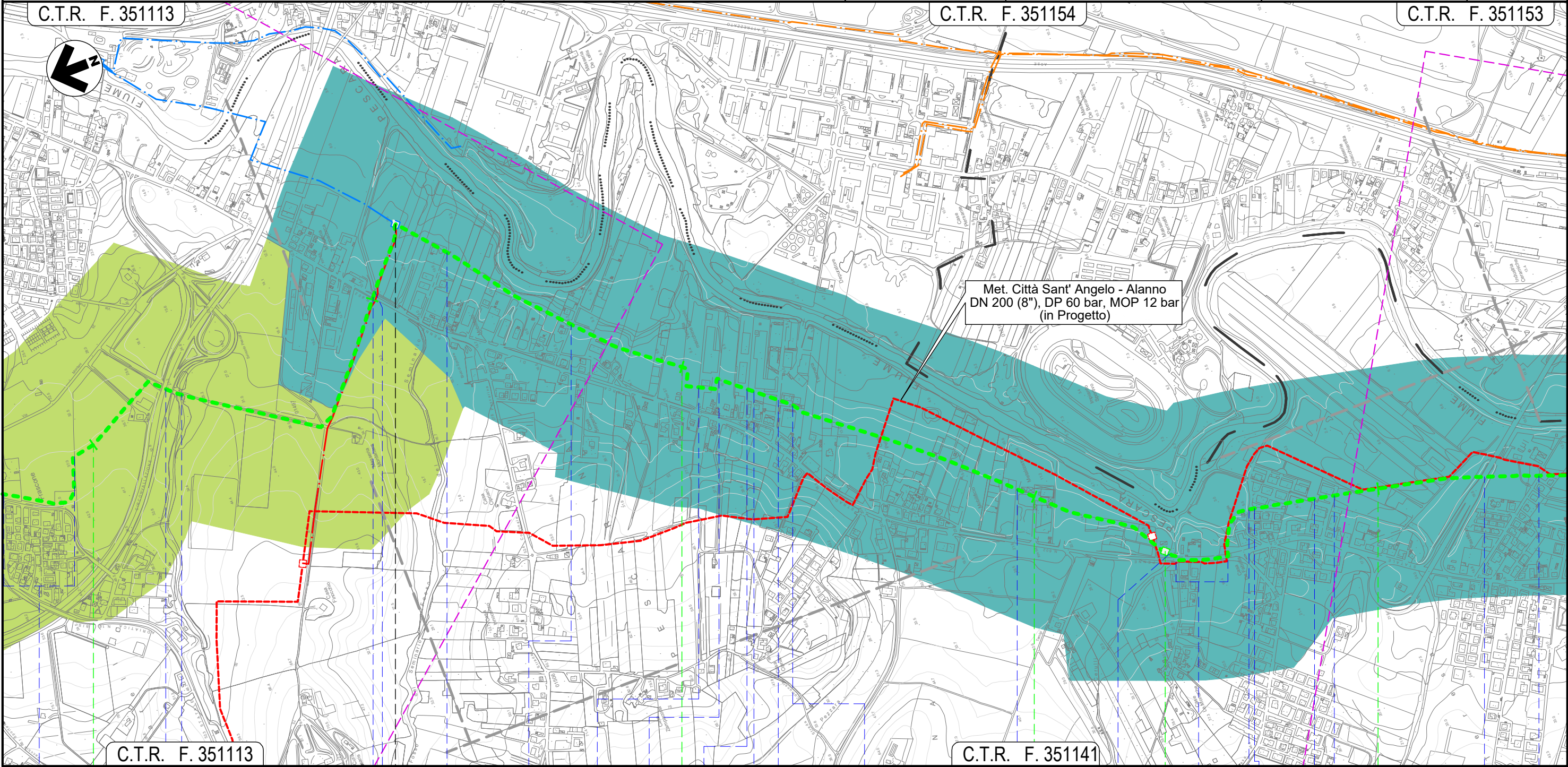
Foglio
5
di 13
Scala
1:10.000



C.T.R. F. 351113

C.T.R. F. 351154

C.T.R. F. 351153



C.T.R. F. 351113

C.T.R. F. 351141

11

12

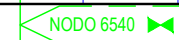
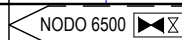
13

14

15

SPOLTORE

PESCARA



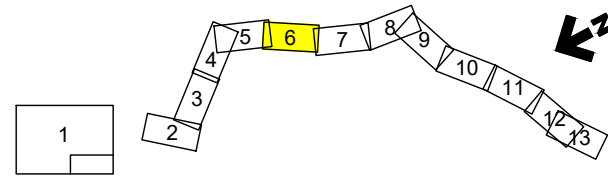
- strada priv. asfaltata (percorrenza)
- S.S. n.714
- Fosso
- S.R. n.602
- Fosso del Seminario
- Viale Europa
- Via Tenna
- Piazzale asf. priv.
- Strada asfaltata
- Piazzale asf. priv.
- Piazzale asf. priv.
- Via Livenza
- Piazzale asf. priv.
- Strada asfaltata
- Fosso intubato
- S.R. n.602 (percorrenza)
- Via Arno
- Via Adda
- Fosso
- Via Mincio
- Via Aterno
- Via Pescara

Il presente disegno e' di proprieta' aziendale - La Societa' tutelera' i propri diritti a termine di legge.

METANODOTTO CITTA' SANT'ANGELO - ALANNO

Dismissione Condotta Esistente
CARTA DEL PAESAGGIO

Quadro d'unione



0	11/02/22	EMISSIONE PER ENTI	DEL VECCHIO	FRANCESCONE	BANCI
REV.	DATA	DESCRIZIONE	ELABORATO	VERIFICATO	APPROVATO
		Progettista			
		Comm.	5719-001		
		Dis.	D-PG-D-1020		

Foglio
6
di 13
Scala
1:10.000

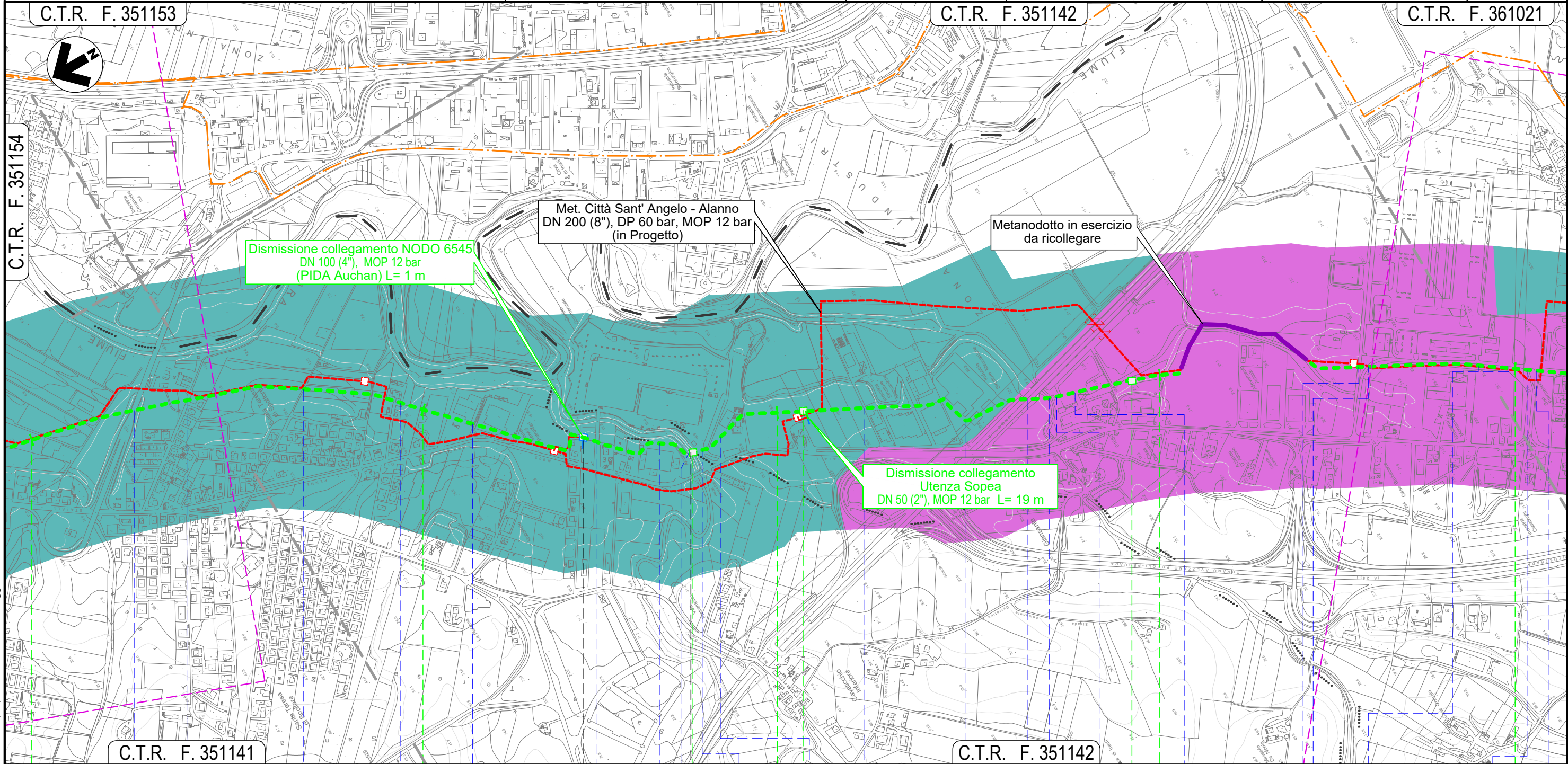
C.T.R. F. 351153

C.T.R. F. 351142

C.T.R. F. 361021



C.T.R. F. 351154



C.T.R. F. 351141

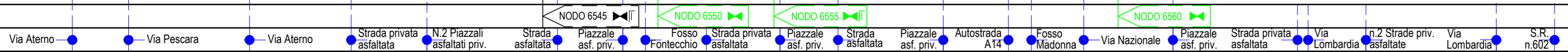
C.T.R. F. 351142

15 16 17 18 19

SPOLTORE

PESCARA

CEPAGATTI

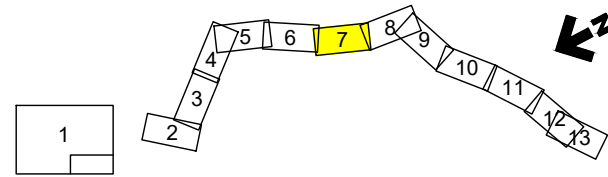


Il presente disegno e' di proprieta' aziendale - La Societa' tutelera' i propri diritti a termine di legge.

METANODOTTO CITTA' SANT'ANGELO - ALANNO

Dismissione Condotta Esistente
CARTA DEL PAESAGGIO

Quadro d'unione

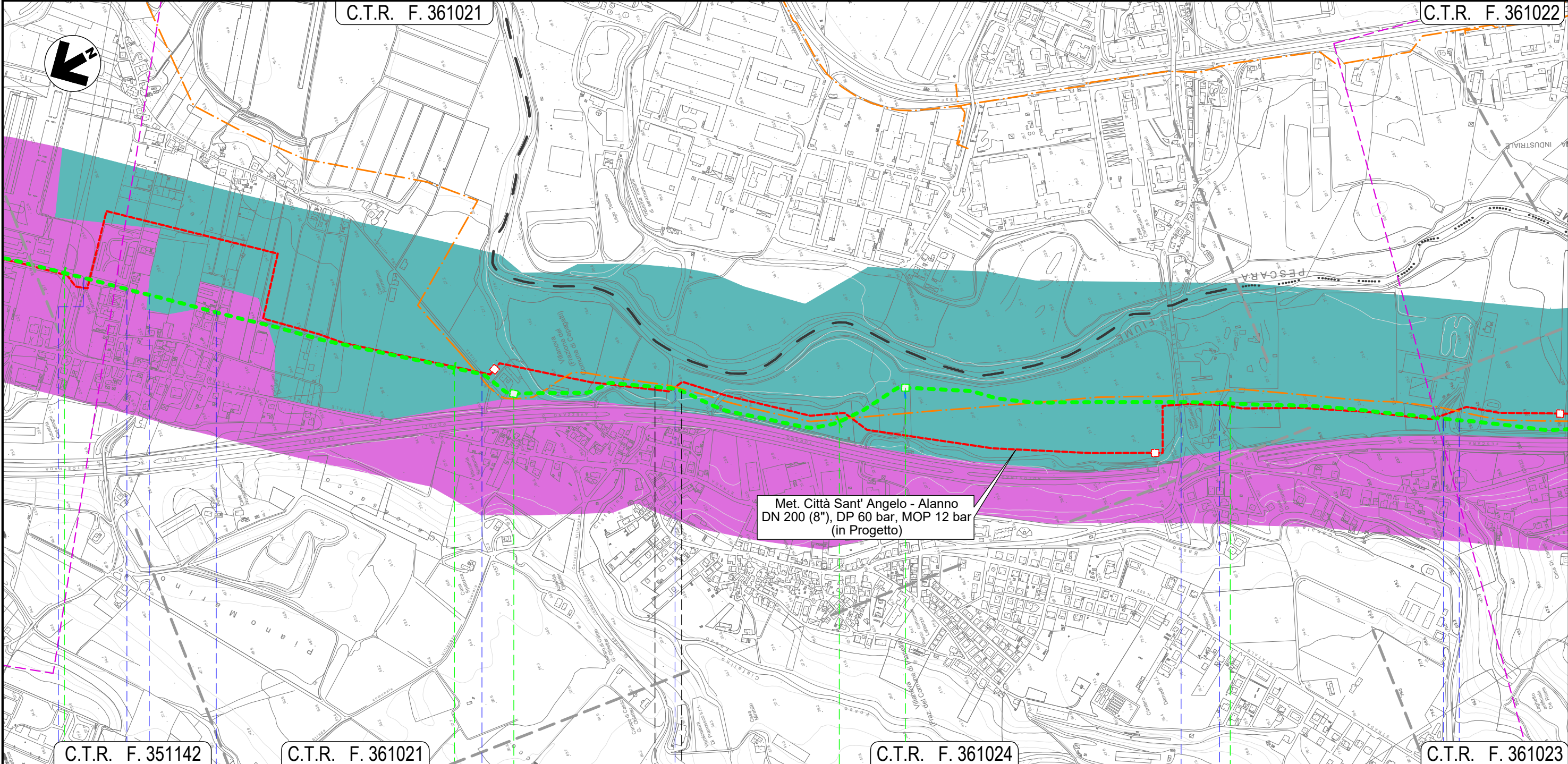


0	11/02/22	EMISSIONE PER ENTI	DEL VECCHIO	FRANCESCO	BANCI
REV.	DATA	DESCRIZIONE	ELABORATO	VERIFICATO	APPROVATO
		Progettista			
			Comm.	5719-001	
			Dis.	D-PG-D-1020	

Foglio
7
di 13
Scala
1:10.000

C.T.R. F. 361021

C.T.R. F. 361022



Met. Città Sant' Angelo - Alanno
DN 200 (8"), DP 60 bar, MOP 12 bar
(in Progetto)

C.T.R. F. 351142

C.T.R. F. 361021

C.T.R. F. 361024

C.T.R. F. 361023

19

20

21

22

CEPAGATTI
PESCARA

CHIETI
CHIETI

CEPAGATTI
PESCARA

S.R. n.602 • Via Lombardia • Via Lazio • Via Lazio

• Via Piemonte • Fosso Cialfalino

S.S. n.81 • Via Aterno • Strada asfaltata • Fosso

NODO 6570

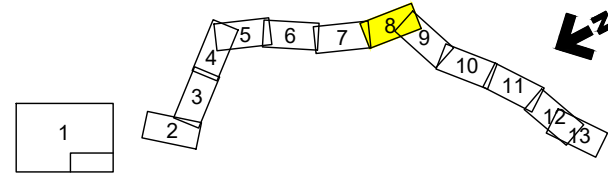
NODO 6580

Il presente disegno e' di proprieta' aziendale - La Societa' tutelera' i propri diritti a termine di legge.

METANODOTTO CITTA' SANT'ANGELO - ALANNO

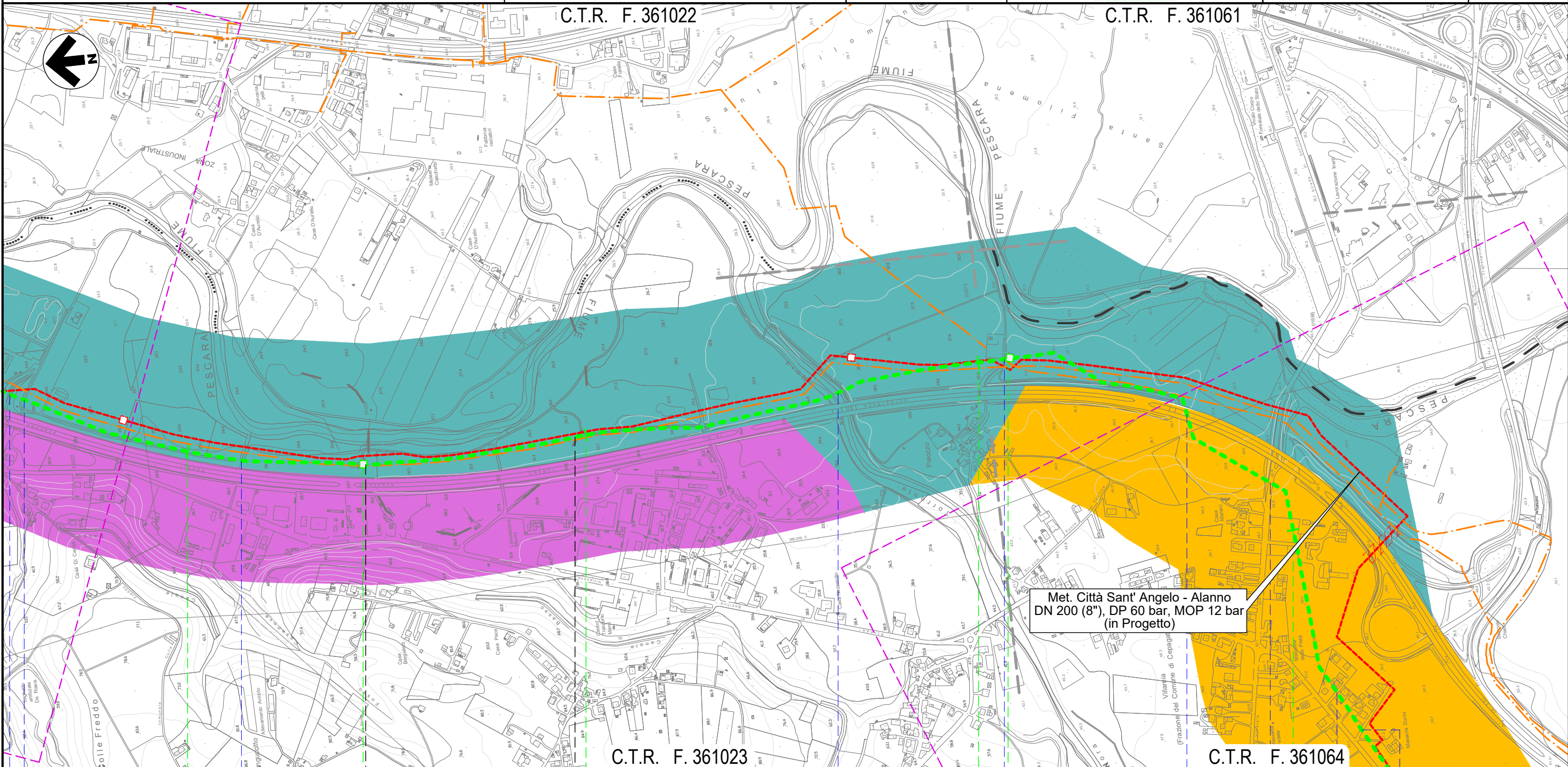
Dismissione Condotta Esistente CARTA DEL PAESAGGIO

Quadro d'unione




0	11/02/22	EMISSIONE PER ENTI	DEL VECCHIO	FRANCESCONE	BANCI
REV.	DATA	DESCRIZIONE	ELABORATO	VERIFICATO	APPROVATO
		Progettista			
			Comm.	5719-001	
			Dis.	D-PG-D-1020	

Foglio
8
di 13
Scala
1:10.000



23 24 25 26

CEPAGATTI	CHIETI	CEPAGATTI	
PESCARA	CHIETI	PESCARA	




- Fosso
- Strada asfaltata
- Fosso
- Torrente Nora
- Strada Contrada Palazzo
- Autostrada A25
- S.P. n. 41
- Via Maria Curie
- Via Natalia Ginzburg

Il presente disegno e' di proprieta' aziendale - La Societa' tutelera' i propri diritti a termine di legge.

METANODOTTO CITTA' SANT'ANGELO - ALANNO

Dismissione Condotta Esistente
CARTA DEL PAESAGGIO

Quadro d'unione

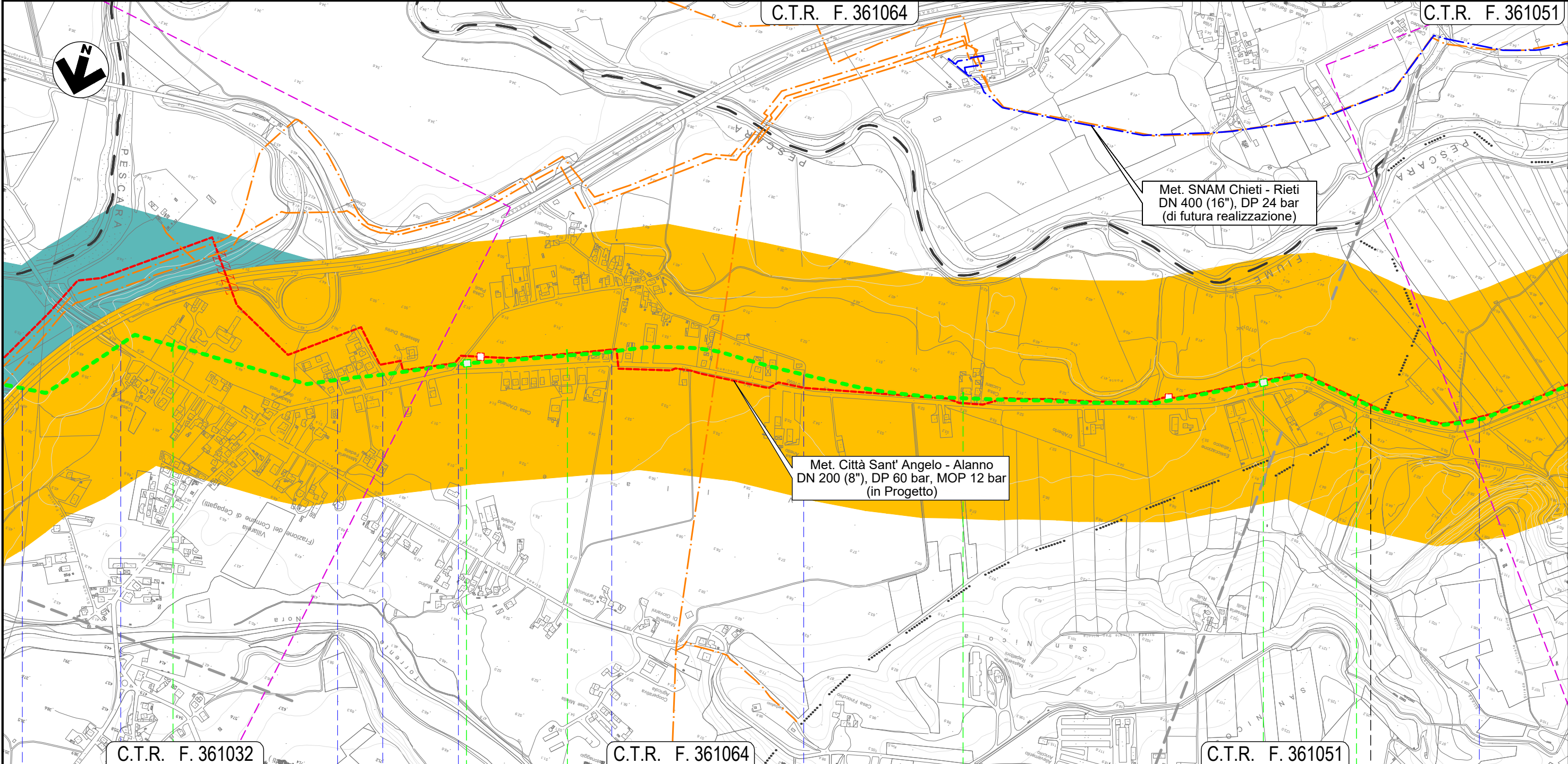


0	11/02/22	EMISSIONE PER ENTI	DEL VECCHIO	FRANCESCONE	BANCI
REV.	DATA	DESCRIZIONE	ELABORATO	VERIFICATO	APPROVATO
		Progettista			
			Comm.	5719-001	
			Dis.	D-PG-D-1020	

Foglio
9
di 13
Scala
1:10.000

C.T.R. F. 361064

C.T.R. F. 361051



C.T.R. F. 361032

C.T.R. F. 361064

C.T.R. F. 361051

26

27

28

29

CEPAGATTI
PESCARA

ROSCIANO

NODO 6610

NODO 6630


- Autostrada A25
- S.P. n. 41
- Via Maria Curie
- Via Natalia Ginzburg
- Via G. D'Arco
- Via E. Duse
- Via G. D'Arco
- Canale in C.A.

Il presente disegno e' di proprieta' aziendale - La Societa' tutelera' i propri diritti a termine di legge.

METANODOTTO CITTA' SANT'ANGELO - ALANNO

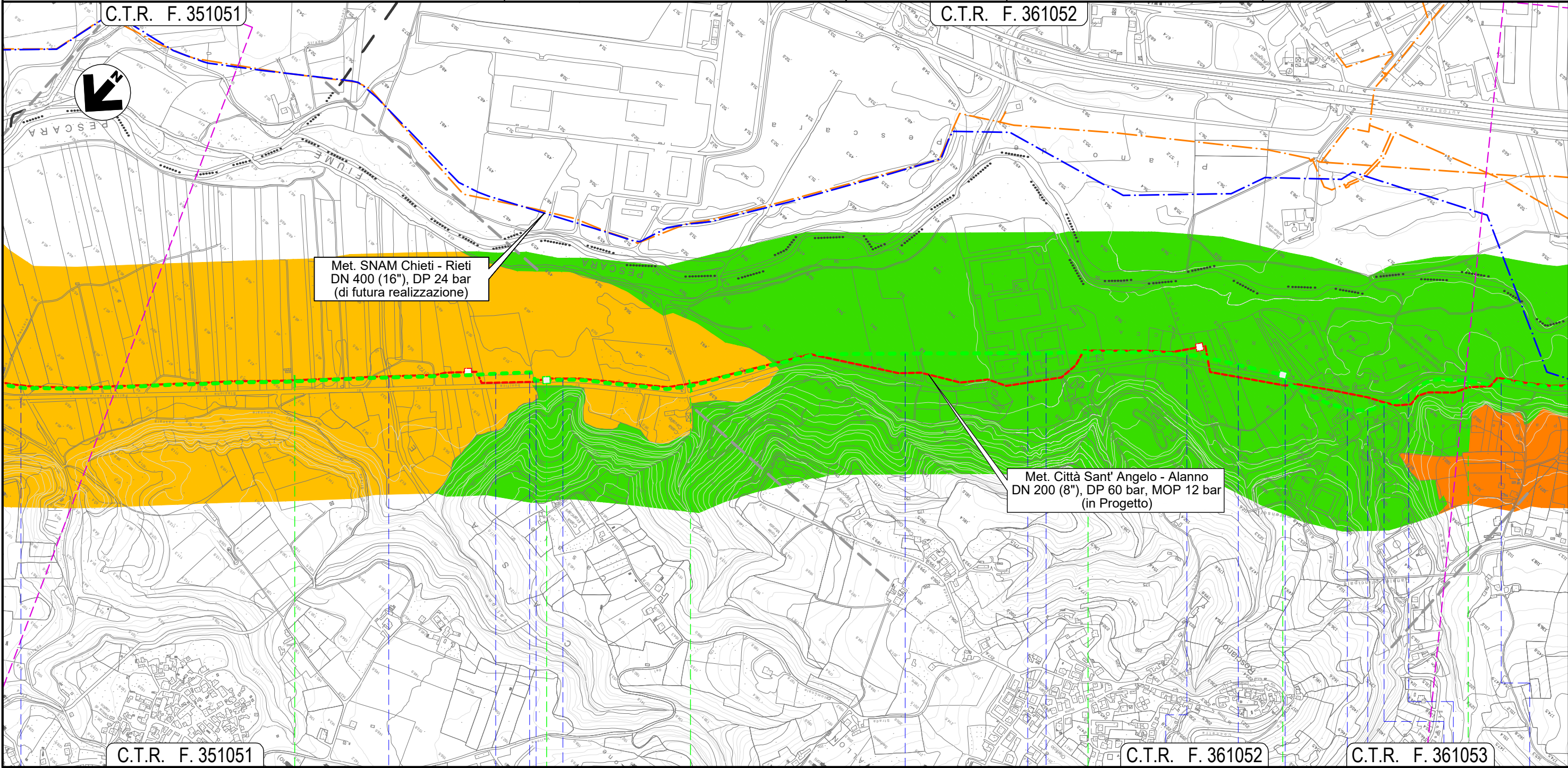
Dismissione Condotta Esistente
CARTA DEL PAESAGGIO

Quadro d'unione



0	11/02/22	EMISSIONE PER ENTI	DEL VECCHIO	FRANCESCO	BANCI
REV.	DATA	DESCRIZIONE	ELABORATO	VERIFICATO	APPROVATO
		Progettista			
		Comm.	5719-001		
		Dis.	D-PG-D-1020		

Foglio
10
di 13
Scala
1:10.000



Met. SNAM Chieti - Rieti
DN 400 (16"), DP 24 bar
(di futura realizzazione)

Met. Città Sant' Angelo - Alanno
DN 200 (8"), DP 60 bar, MOP 12 bar
(in Progetto)

C.T.R. F. 351051

C.T.R. F. 361052

C.T.R. F. 361053


30

31

32

33

ROSCIANO
PESCARA




Il presente disegno e' di proprieta' aziendale - La Societa' tutelera' i propri diritti a termine di legge.

METANODOTTO CITTA' SANT'ANGELO - ALANNO

Dismissione Condotta Esistente
CARTA DEL PAESAGGIO

Quadro d'unione



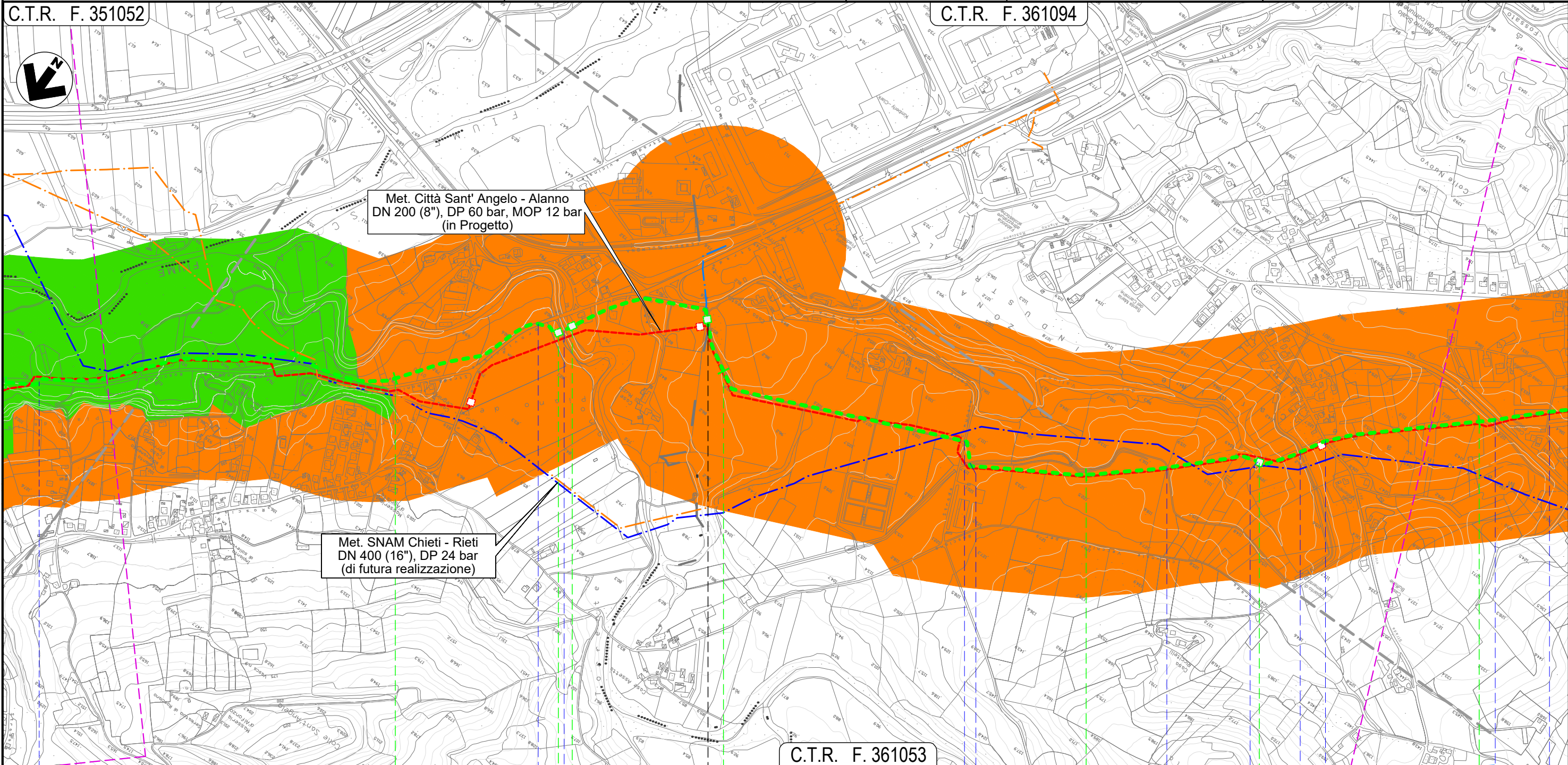
0	11/02/22	EMISSIONE PER ENTI	DEL VECCHIO	FRANCESCONE	BANCI
REV.	DATA	DESCRIZIONE	ELABORATO	VERIFICATO	APPROVATO
		Progettista	Comm. 5719-001		
			Dis. D-PG-D-1020		

Foglio
11
di 13
Scala
1:10.000



C.T.R. F. 351052


C.T.R. F. 361094



Met. Città Sant' Angelo - Alanno
DN 200 (8"), DP 60 bar, MOP 12 bar
(in Progetto)

Met. SNAM Chieti - Rieti
DN 400 (16"), DP 24 bar
(di futura realizzazione)

C.T.R. F. 361053




Il presente disegno e' di proprieta' aziendale - La Societa' tutelera' i propri diritti a termine di legge.

METANODOTTO CITTA' SANT'ANGELO - ALANNO

Dismissione Condotta Esistente
CARTA DEL PAESAGGIO

Quadro d'unione



0	11/02/22	EMISSIONE PER ENTI	DEL VECCHIO	FRANCESCONE	BANCI
REV.	DATA	DESCRIZIONE	ELABORATO	VERIFICATO	APPROVATO
		Progettista	5719-001		
			D-PG-D-1020		

Foglio
12
di 13
Scala
1:10.000

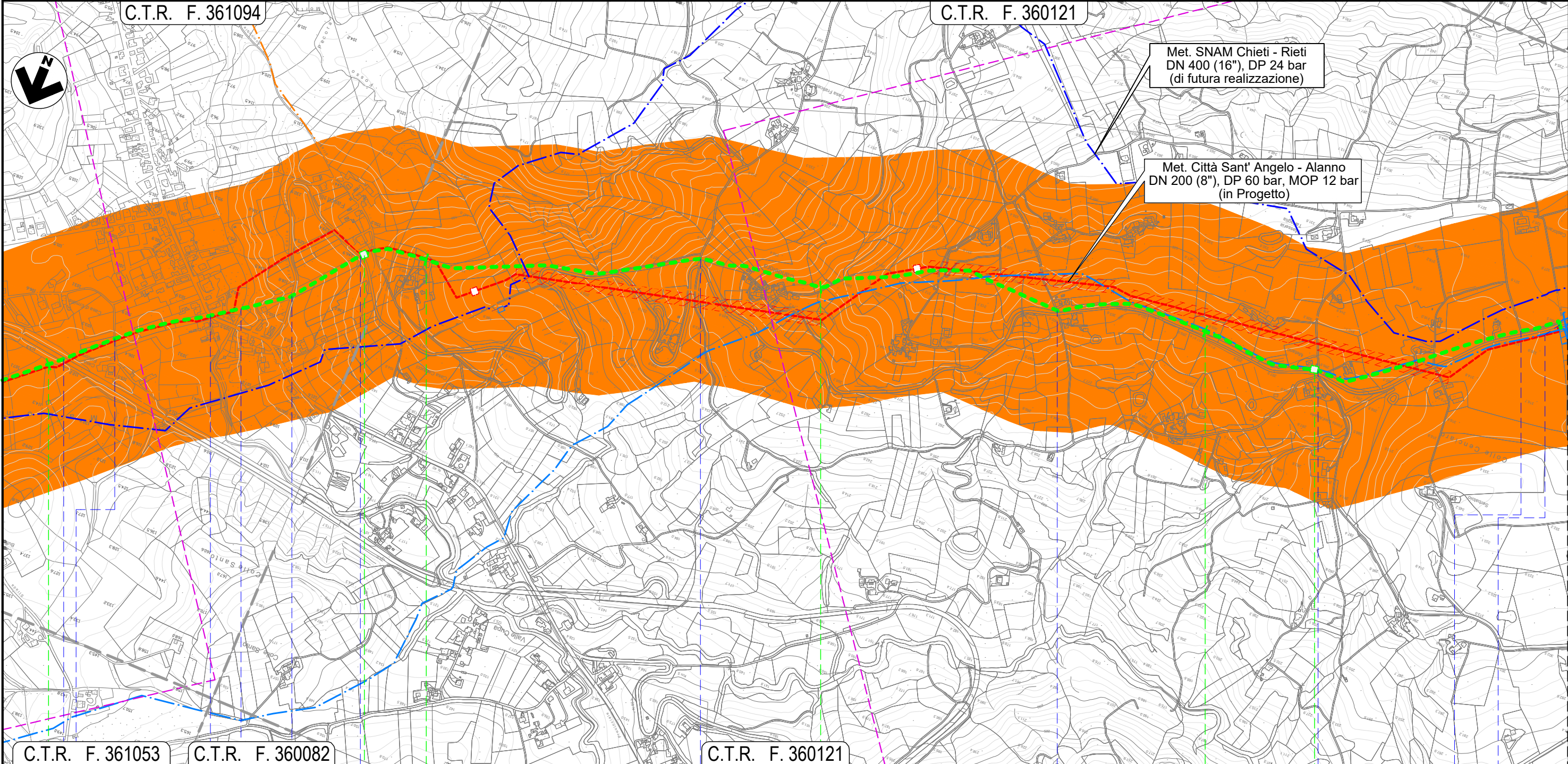


C.T.R. F. 361094

C.T.R. F. 360121

Met. SNAM Chieti - Rieti
DN 400 (16"), DP 24 bar
(di futura realizzazione)

Met. Città Sant' Angelo - Alanno
DN 200 (8"), DP 60 bar, MOP 12 bar
(in Progetto)



C.T.R. F. 361053

C.T.R. F. 360082

C.T.R. F. 360121

37

38

39

40

ALANNO

PESCARA

NODO 6680

NODO 6690

NODO 6320

Strada Consortile • Via E. Berlinguer • S.P. n. 40 • Il Fossatello • S.P. n. 49-2 • S.P. n. 49-2 • Via Fraticelli • Via Colle del Vento • Via Colle del Vento • Via Colle del Vento • S.P. n. 49-2

Il presente disegno e' di proprieta' aziendale - La Societa' tutelera' i propri diritti a termine di legge.

