

















# LEGENDA







## SIMBOLOGIA CARTOGRAFICA

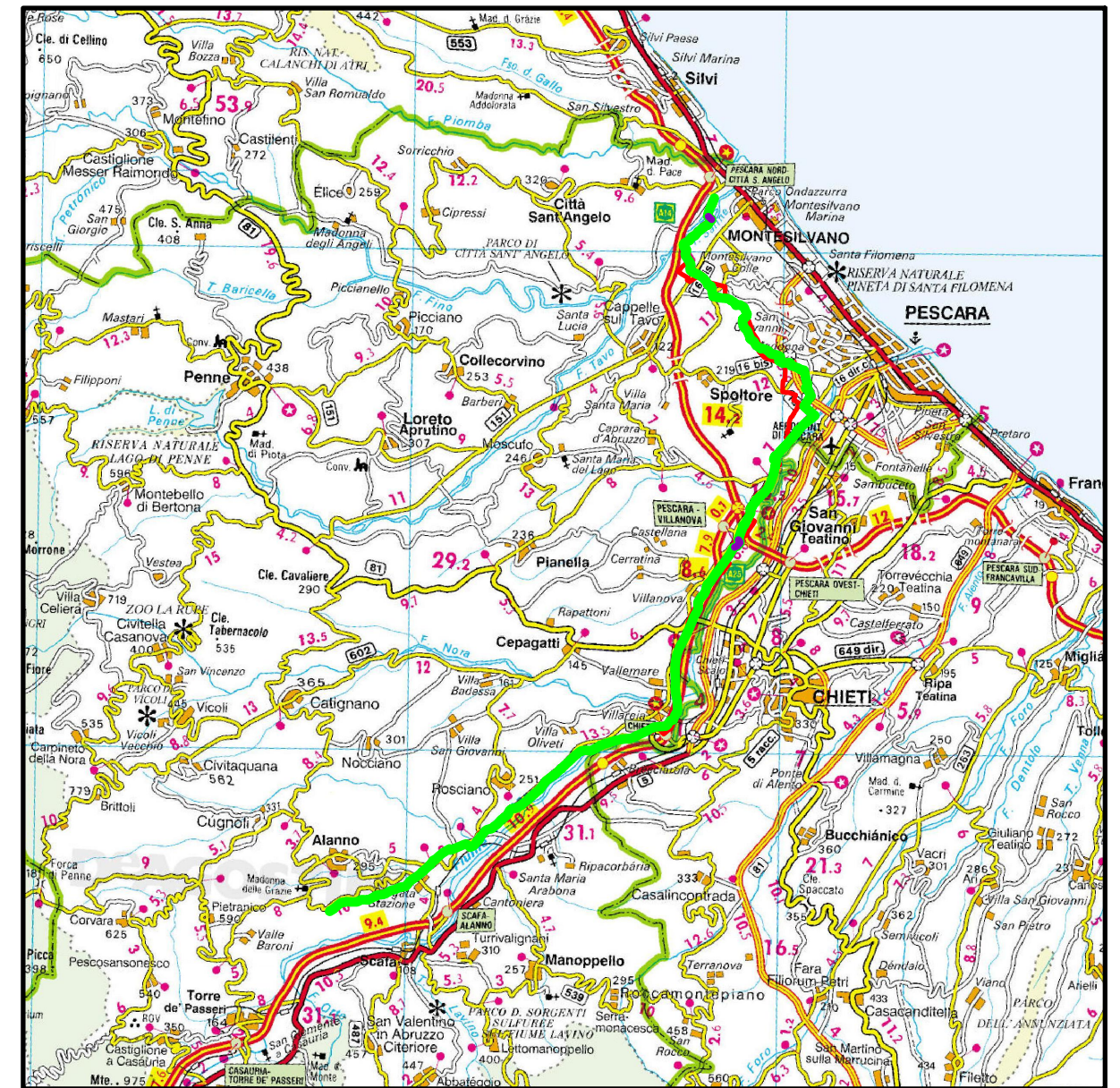
-  Metanodotto da dismettere  
DN 175 (7"), MOP 12 bar
-  Metanodotto in progetto  
DN 200 (8"), DP 60 bar, MOP 12 bar
-  Opere connesse in progetto
-  Metanodotto in esercizio  
da ricollegare
-  Metanodotti SGI esistenti
-  Altri Metanodotti esistenti
-  Aree impianti stacco-terminale  
in progetto
-  Aree impianti stacco-terminale  
SGI esistenti
-  Aree impianti esistenti
-  Opere connesse in dismissione

Dismissione collegamento - NODO  
DN xxx (x"), MOP xx bar  
L = xx m

-  T.O.C. - Trivelle spingitubo principali
-  Impianti di linea in progetto
-  Impianti di linea da porre fuori  
esercizio e recuperare
-  Impianti di linea in esercizio
-  Limite sovrapposizione fogli
-  Metanodotto SNAM Chieti - Rieti  
DN 400 (16") DP=MOP 24 bar  
(di futura realizzazione)

## SIMBOLOGIA MECCANICA


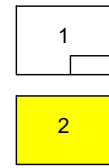
-  Punto di intercettazione di linea (P.I.L.)
-  Punto di intercettazione di derivazione importante (P.I.D.I.)
-  Punto di intercettazione e derivazione semplice con stacco da Linea (P.I.D.S.)
-  Punto di intercettazione con discaggio di allacciamento (P.I.D.A.)
-  Impianto di riduzione/regolazione della pressione
-  Spurgo



COROGRAFIA 1:250.000

0	11/02/22	EMISSIONE PER ENTI	DEL VECCHIO	FRANCESCONE	BANCI	
REV.	DATA	DESCRIZIONE	ELABORATO	VERIFICATO	APPROVATO	
		Progettista	 		COMMESSA 5719	UNITA' 001
METANODOTTO CITTA' SANT'ANGELO - ALANNO			DISEGNO D-PG-D-1035			
			REVISIONE 0			
Dismissione Condotta Esistente CARTA PEDOLOGICA			FG. 1 DI 14			
			SCALA 1:10.000			

Quadro d'unione




0	11/02/22	EMISSIONE PER ENTI	DEL VECCHIO	FRANCESCO	BANCI
REV.	DATA	DESCRIZIONE	ELABORATO	VERIFICATO	APPROVATO
		Progettista	Comm. 5719-001		
		Dis.	D-PG-D-1035		



**LEGENDA TEMATICA**


**E - SUOLI DEGLI APPENNINI CENTRALI E MERIDIONALI**

 Haplic Calcisol; Calcaric Cambisol; Calcaric Regosol.

**G - SUOLI DELLE COLLINE DEL CENTRO E SUD ITALIA SU SEDIMENTI MARINI NEOGENICI E SU CALCARI**

 HChromic, Calcic e Haplic Luvisol; Haplic, Calcic, Chromic e Hyposodic Vertisol; Haplic Calcisol; Calcaric e Eutric Cambisol; Calcaric Regosol; Calcaric Phaeozem.

**L - SUOLI DELLE PIANURE A BASSE COLLINE DEL CENTRO E SUD ITALIA**

 Haplic e Petric Calcisol; Calcic, Chromic e Skeletic Luvisol; Calcaric e Luvic Phaeozem; Calcaric Fluvisol; Haplic e Calcic Vertisol; Calcic Kastanozem ; Eutric, Fluvic, Endogleyic e Calcaric Cambisol; Vitric Andosol; Calcaric Regosol; Calcaric Arenosol


 Aree urbanizzate



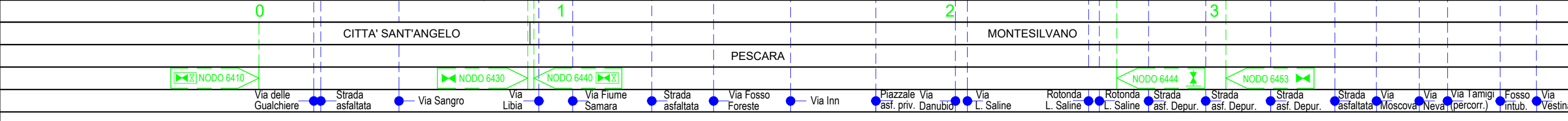
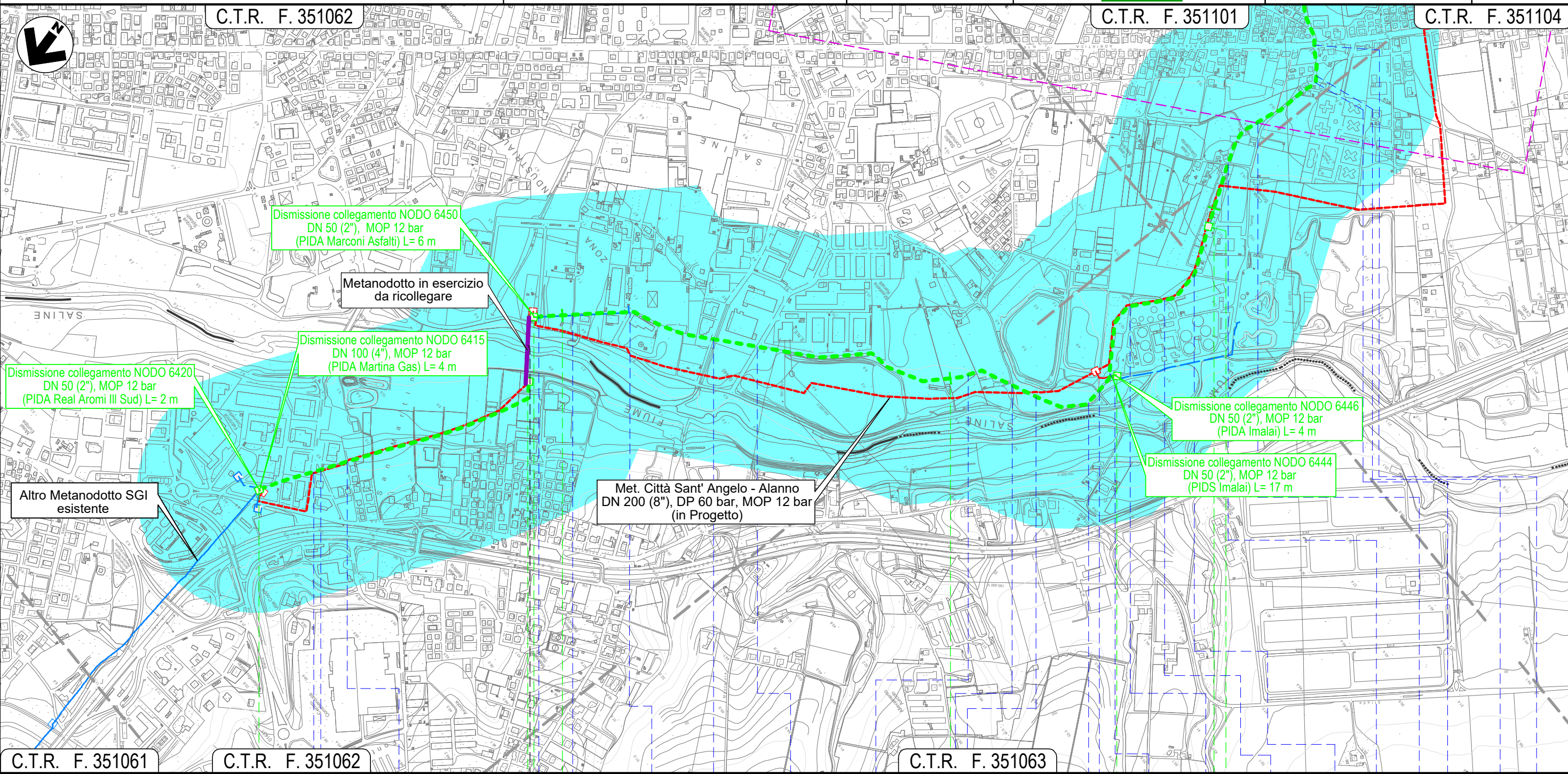
# METANODOTTO CITTA' SANT'ANGELO - ALANNO

Dismissione Condotta Esistente  
CARTA PEDOLOGICA

Quadro d'unione



0	11/02/22	EMISSIONE PER ENTI	DEL VECCHIO	FRANCESCO	BANCI	Foglio <b>3</b> di 14 Scala 1:10.000
REV.	DATA	DESCRIZIONE	ELABORATO	VERIFICATO	APPROVATO	
		Progettista				Comm. 5719-001
						Dis. D-PG-D-1035




Il presente disegno e' di proprieta' aziendale - La Societa' tutelera' i propri diritti a termine di legge.



# METANODOTTO CITTA' SANT'ANGELO - ALANNO

Dismissione Condotta Esistente  
CARTA PEDOLOGICA

Quadro d'unione



0	11/02/22	EMISSIONE PER ENTI	DEL VECCHIO	FRANCESCONE	BANCI
REV.	DATA	DESCRIZIONE	ELABORATO	VERIFICATO	APPROVATO
		Progettista	Comm. 5719-001		
			Dis. D-PG-D-1035		

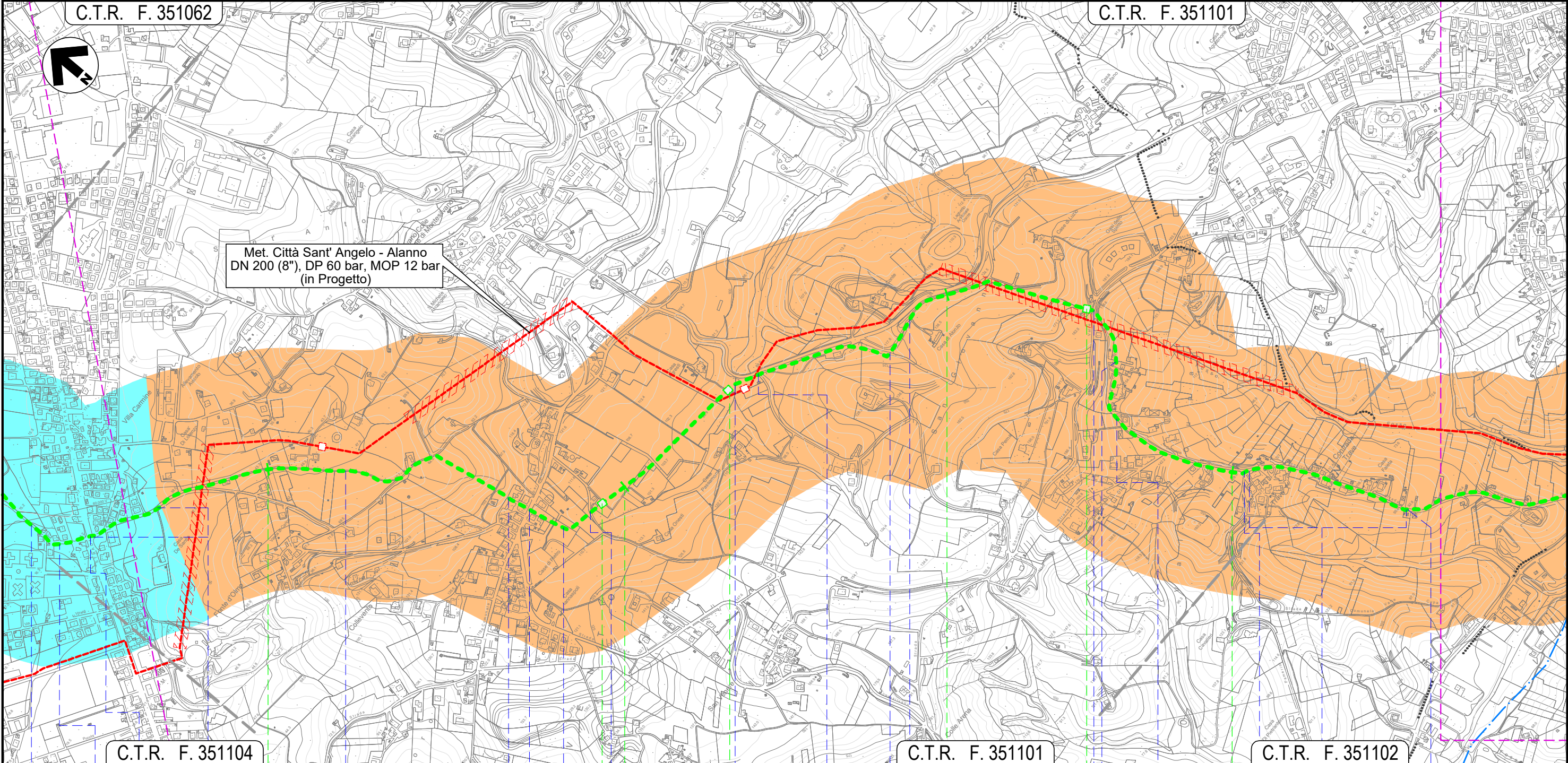


Foglio  
**4**  
di 14  
Scala  
1:10.000

C.T.R. F. 351062

C.T.R. F. 351101

Met. Città Sant' Angelo - Alanno  
DN 200 (8"), DP 60 bar, MOP 12 bar  
(in Progetto)



C.T.R. F. 351104

C.T.R. F. 351101

C.T.R. F. 351102

4

5

6

7

MONTESILVANO

PESCARA

NODO 6457

NODO 6460

NODO 6470

- Via Tamigi (percorrenza)
- Fosso intubato
- Via Vestina
- Via Fratelli Cervi (percorrenza)
- Via Fonte d'Olmo Est (percorrenza)
- Strada priv. asfaltata
- S.P. n.25
- Piazzale asf. priv.
- Strada da Denominare 15
- Fosso Mazzocco
- Strada C. San Giovanni
- Fosso
- Strada priv. asfaltata
- Via Giorgio La Pira
- Strada priv. asfaltata
- Strada Da Denominare N.32 (percorrenza)
- Strada asfaltata
- Strada Da Denominare N.32 (percorrenza)
- Strada Da Denominare N.32

Il presente disegno e' di proprieta' aziendale - La Societa' tutelera' i propri diritti a termine di legge.




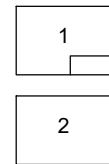




# METANODOTTO CITTA' SANT'ANGELO - ALANNO

Dismissione Condotta Esistente  
CARTA PEDOLOGICA

Quadro d'unione



0	11/02/22	EMISSIONE PER ENTI	DEL VECCHIO	FRANCESCO	BANCI
REV.	DATA	DESCRIZIONE	ELABORATO	VERIFICATO	APPROVATO
		Progettista	Comm. 5719-001		
			Dis. D-PG-D-1035		

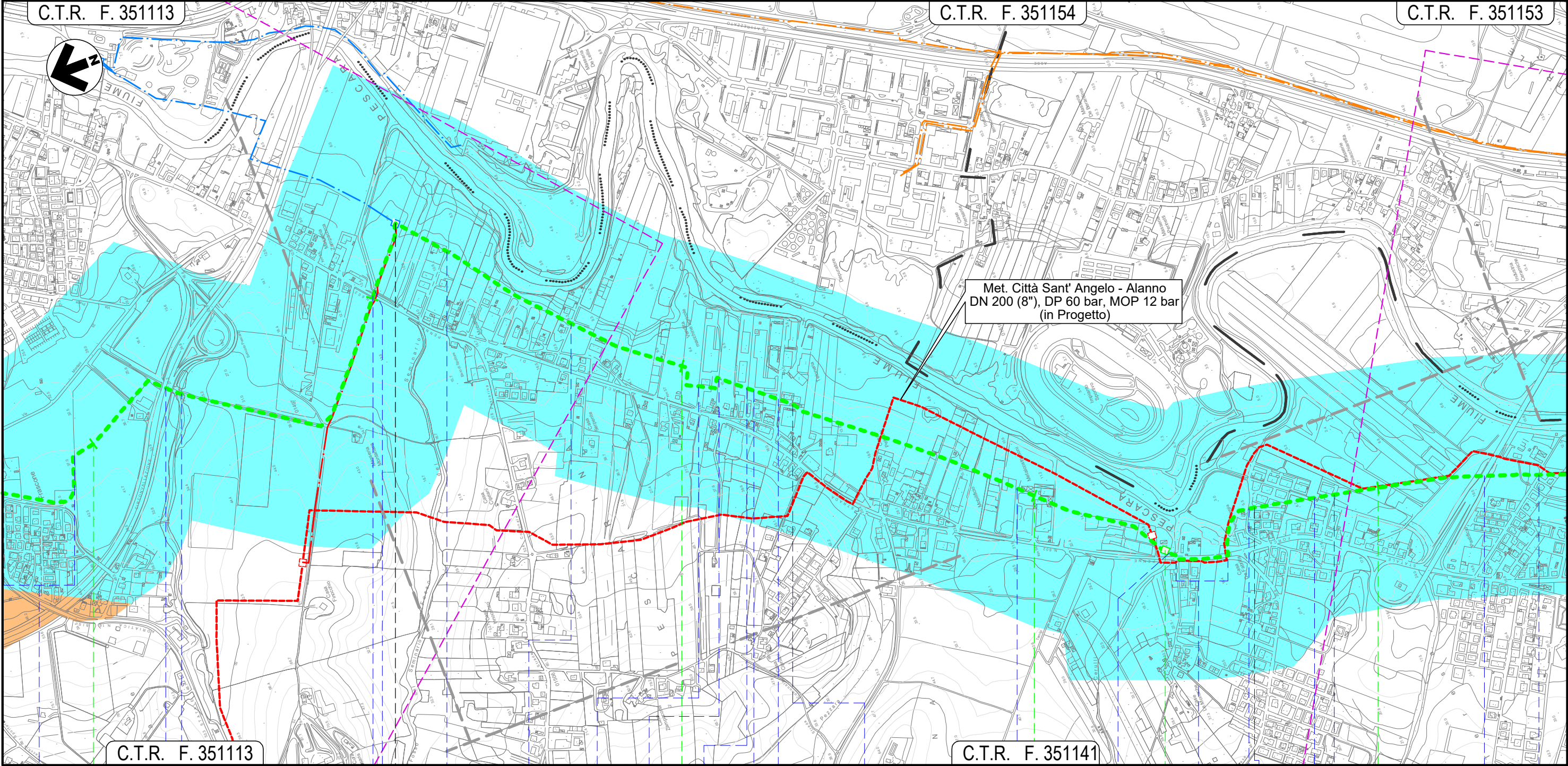


Foglio  
**6**  
di 14  
Scala  
1:10.000

C.T.R. F. 351113

C.T.R. F. 351154

C.T.R. F. 351153



C.T.R. F. 351113

C.T.R. F. 351141

11

12

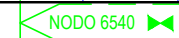

13

14

15

SPOLTORE

PESCARA



- strada priv. asfaltata (percorrenza)
- S.S. n.714
- Fosso
- S.R. n.602
- Fosso del Seminario
- Viale Europa
- Via Tenna
- Piazzale asf. priv.
- Strada asfaltata
- Piazzale asf. priv.
- Piazzale asf. priv.
- Via Livenza
- Piazzale asf. priv.
- Strada asfaltata
- Fosso intubato
- S.R. n.602 (percorrenza)
- Via Arno
- Via Adda
- Fosso
- Via Mincio
- Via Aterno
- Via Pescara

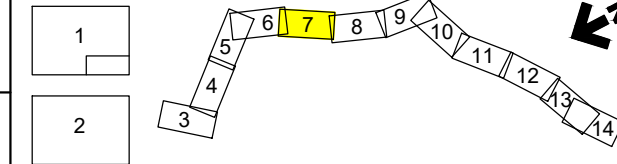
Il presente disegno e' di proprieta' aziendale - La Societa' tutelera' i propri diritti a termine di legge.



METANODOTTO CITTA' SANT'ANGELO - ALANNO

Dismissione Condotta Esistente  
CARTA PEDOLOGICA

Quadro d'unione



0	11/02/22	EMISSIONE PER ENTI	DEL VECCHIO	FRANCESCO	BANCI	Foglio	7
REV.	DATA	DESCRIZIONE	ELABORATO	VERIFICATO	APPROVATO	di	14
			Progettista 			Comm.	5719-001
						Dis.	D-PG-D-1035
						Scala	1:10.000

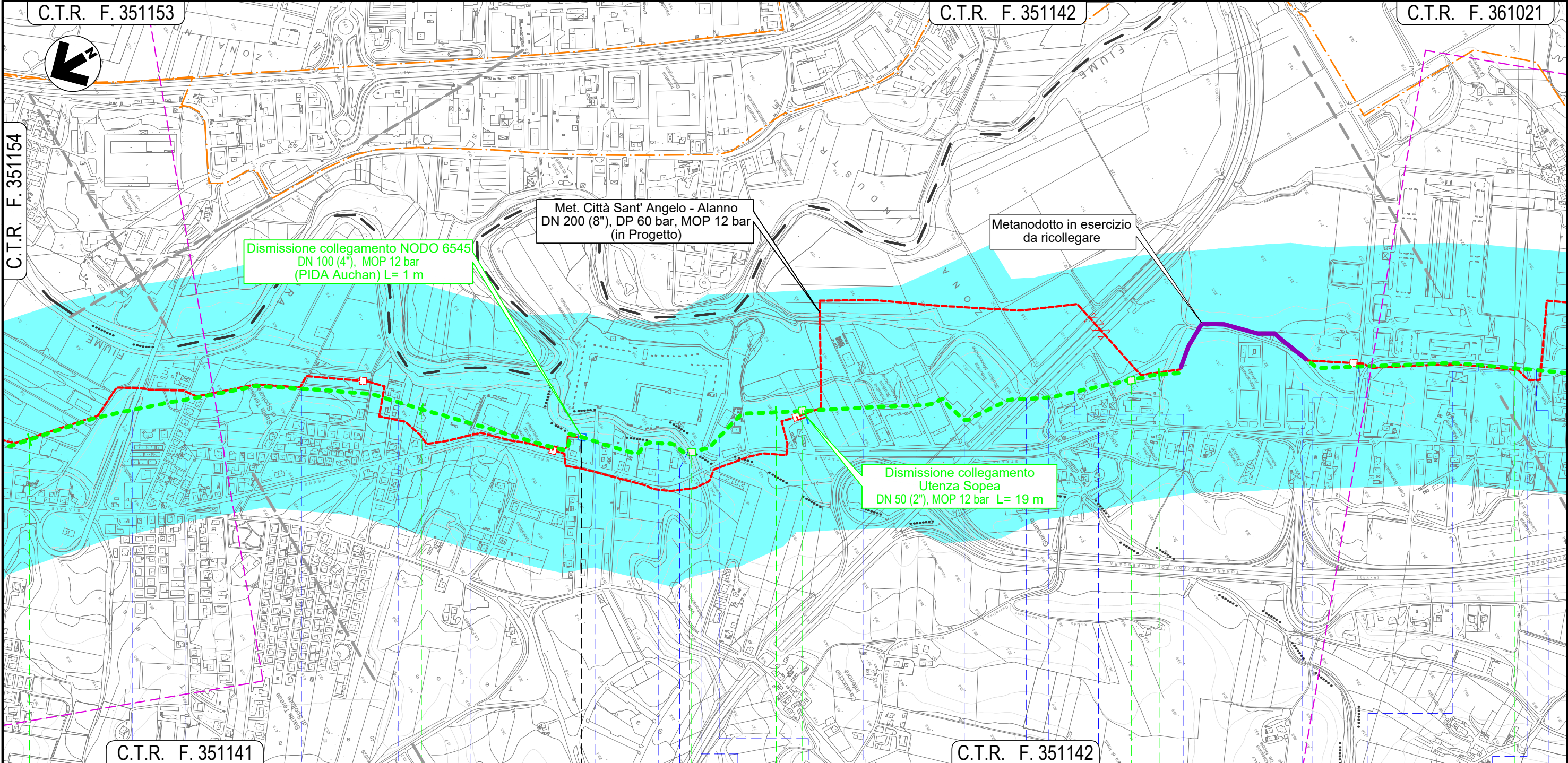
C.T.R. F. 351153

C.T.R. F. 351142

C.T.R. F. 361021



C.T.R. F. 351154



C.T.R. F. 351141

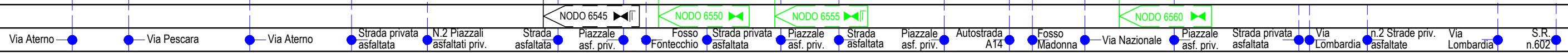
C.T.R. F. 351142

15 16 17 18 19

SPOLTORE

PESCARA

CEPAGATTI



Il presente disegno e' di proprieta' aziendale - La Societa' tutelera' i propri diritti a termine di legge.

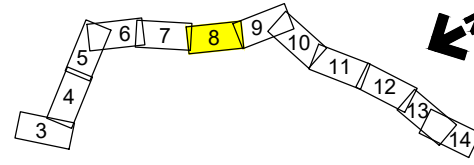
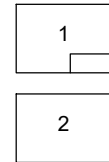


METANODOTTO CITTA' SANT'ANGELO - ALANNO

Dismissione Condotta Esistente  
CARTA PEDOLOGICA

C.T.R. F. 361021

Quadro d'unione

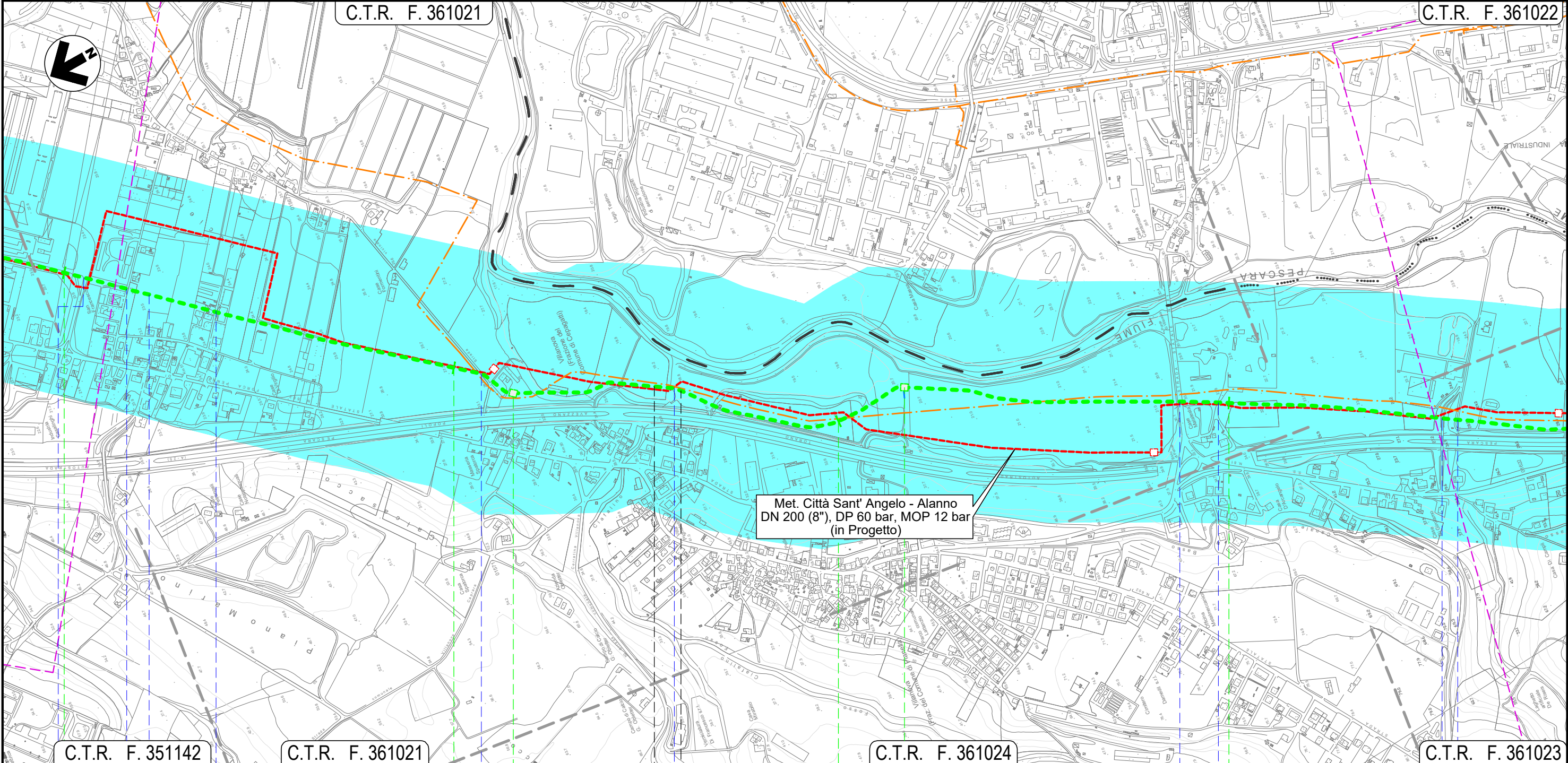


0	11/02/22	EMISSIONE PER ENTI	DEL VECCHIO	FRANCESCO	BANCI
REV.	DATA	DESCRIZIONE	ELABORATO	VERIFICATO	APPROVATO
		Progettista	Comm. 5719-001		
			Dis. D-PG-D-1035		



Foglio  
**8**  
di 14  
Scala  
1:10.000

C.T.R. F. 361022



C.T.R. F. 351142

C.T.R. F. 361021

C.T.R. F. 361024

C.T.R. F. 361023

19

20

21

22

CEPAGATTI  
PESCARA

CHIETI  
CHIETI

CEPAGATTI  
PESCARA

S.R. n.602 Via Lombardia Via Lazio Via Lazio

Via Piemonte

Fosso Cialfalino

S.S. n.81

Via Aterno

Strada asfaltata Fosso

NODO 6570

NODO 6580

Il presente disegno e' di proprieta' aziendale - La Societa' tutelera' i propri diritti a termine di legge.



# METANODOTTO CITTA' SANT'ANGELO - ALANNO

Dismissione Condotta Esistente  
CARTA PEDOLOGICA

Quadro d'unione



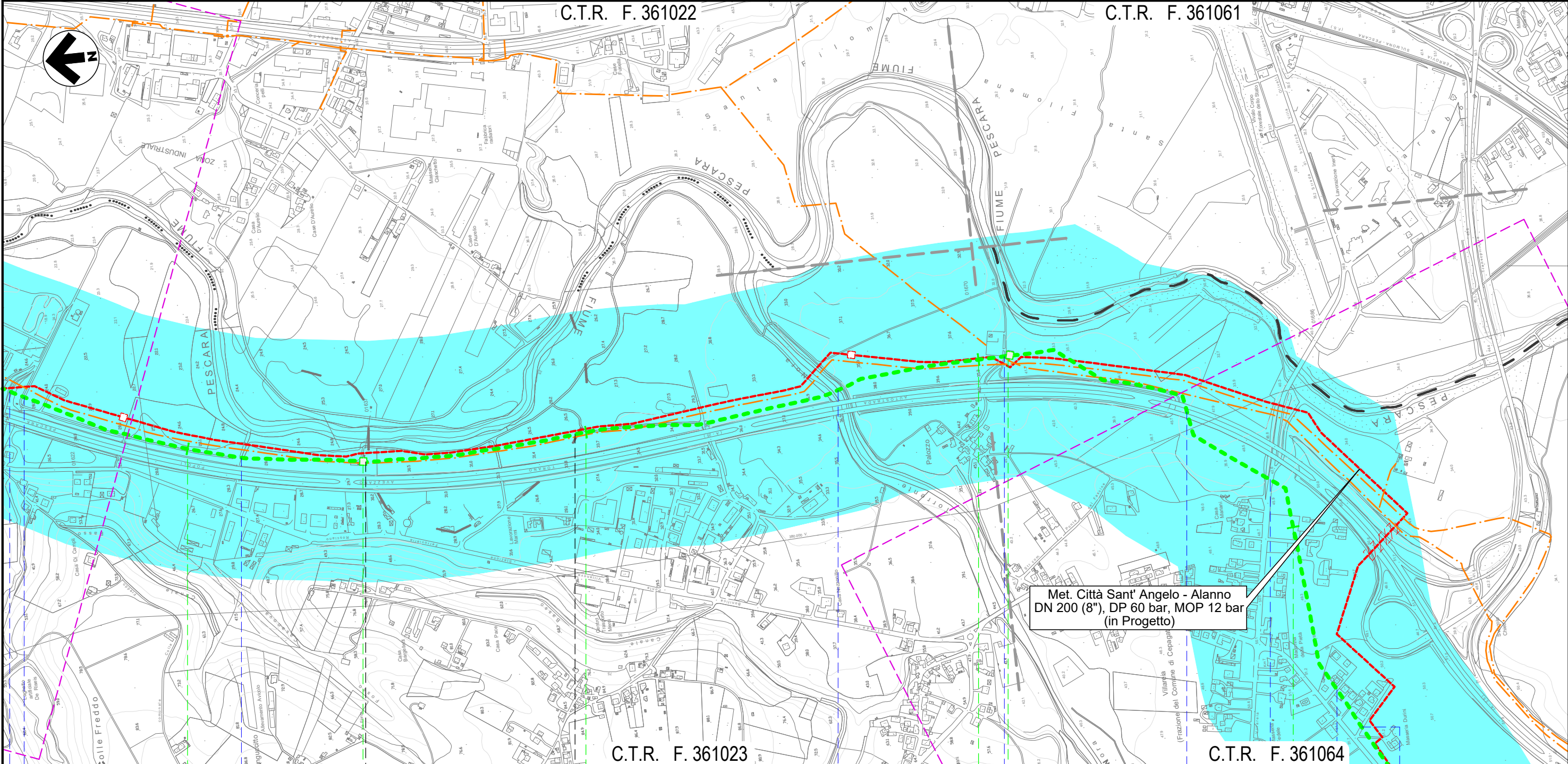
0	11/02/22	EMISSIONE PER ENTI	DEL VECCHIO	FRANCESCO	BANCI
REV.	DATA	DESCRIZIONE	ELABORATO	VERIFICATO	APPROVATO
		Progettista	Comm. 5719-001		
			Dis. D-PG-D-1035		

Foglio  
**9**  
di 14  
Scala  
1:10.000



C.T.R. F. 361022

C.T.R. F. 361061



Met. Città Sant' Angelo - Alanno  
DN 200 (8"), DP 60 bar, MOP 12 bar  
(in Progetto)

23

24

25

26

CEPAGATTI  
PESCARA

CHIETI  
CHIETI

CEPAGATTI  
PESCARA



- Fosso
- Strada asfaltata
- Fosso
- Torrente Nora
- Strada Contrada Palazzo
- Autostrada A25
- S.P. n. 41
- Via Maria Curie
- Via Natalia Ginzburg


Il presente disegno e' di proprieta' aziendale - La Societa' tutelera' i propri diritti a termine di legge.



METANODOTTO CITTA' SANT'ANGELO - ALANNO

Dismissione Condotta Esistente  
CARTA PEDOLOGICA

Quadro d'unione

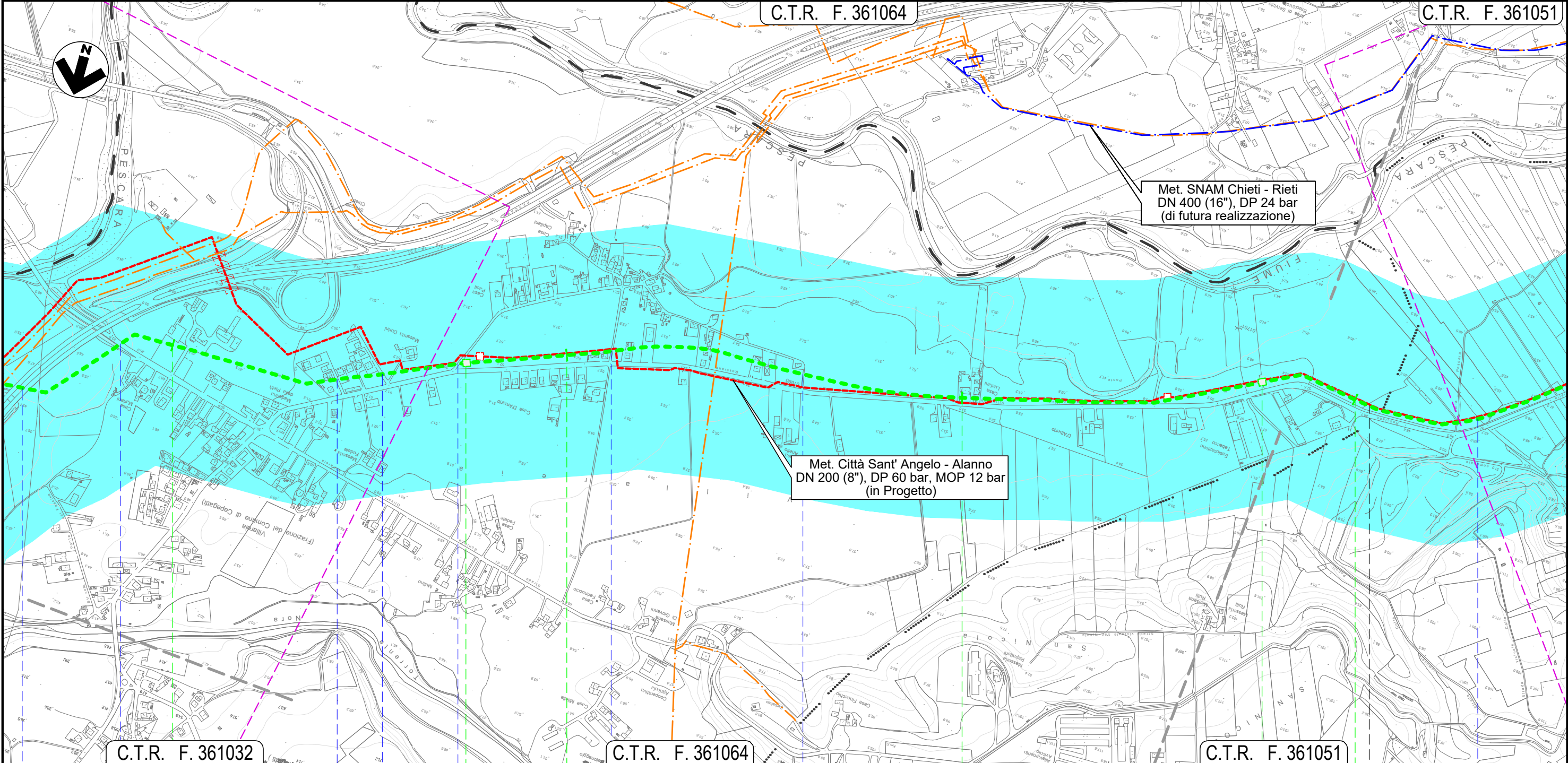


0	11/02/22	EMISSIONE PER ENTI	DEL VECCHIO	FRANCESCONE	BANCI
REV.	DATA	DESCRIZIONE	ELABORATO	VERIFICATO	APPROVATO
		Progettista			
			Comm.	5719-001	
			Dis.	D-PG-D-1035	

Foglio  
**10**  
di 14  
Scala  
1:10.000

C.T.R. F. 361064

C.T.R. F. 361051



Met. SNAM Chieti - Rieti  
DN 400 (16"), DP 24 bar  
(di futura realizzazione)

Met. Città Sant' Angelo - Alanno  
DN 200 (8"), DP 60 bar, MOP 12 bar  
(in Progetto)

C.T.R. F. 361032

C.T.R. F. 361064

C.T.R. F. 361051

26

27

28

29

CEPAGATTI  
PESCARA

ROSCIANO

NODO 6610

NODO 6630

- Autostrada A25
- S.P. n. 41
- Via Maria Curie
- Via Natalia Ginzburg
- Via G. D'Arco
- Via E. Duse
- Via G. D'Arco
- Canale in C.A.


Il presente disegno e' di proprieta' aziendale - La Societa' tutelera' i propri diritti a termine di legge.



METANODOTTO CITTA' SANT'ANGELO - ALANNO

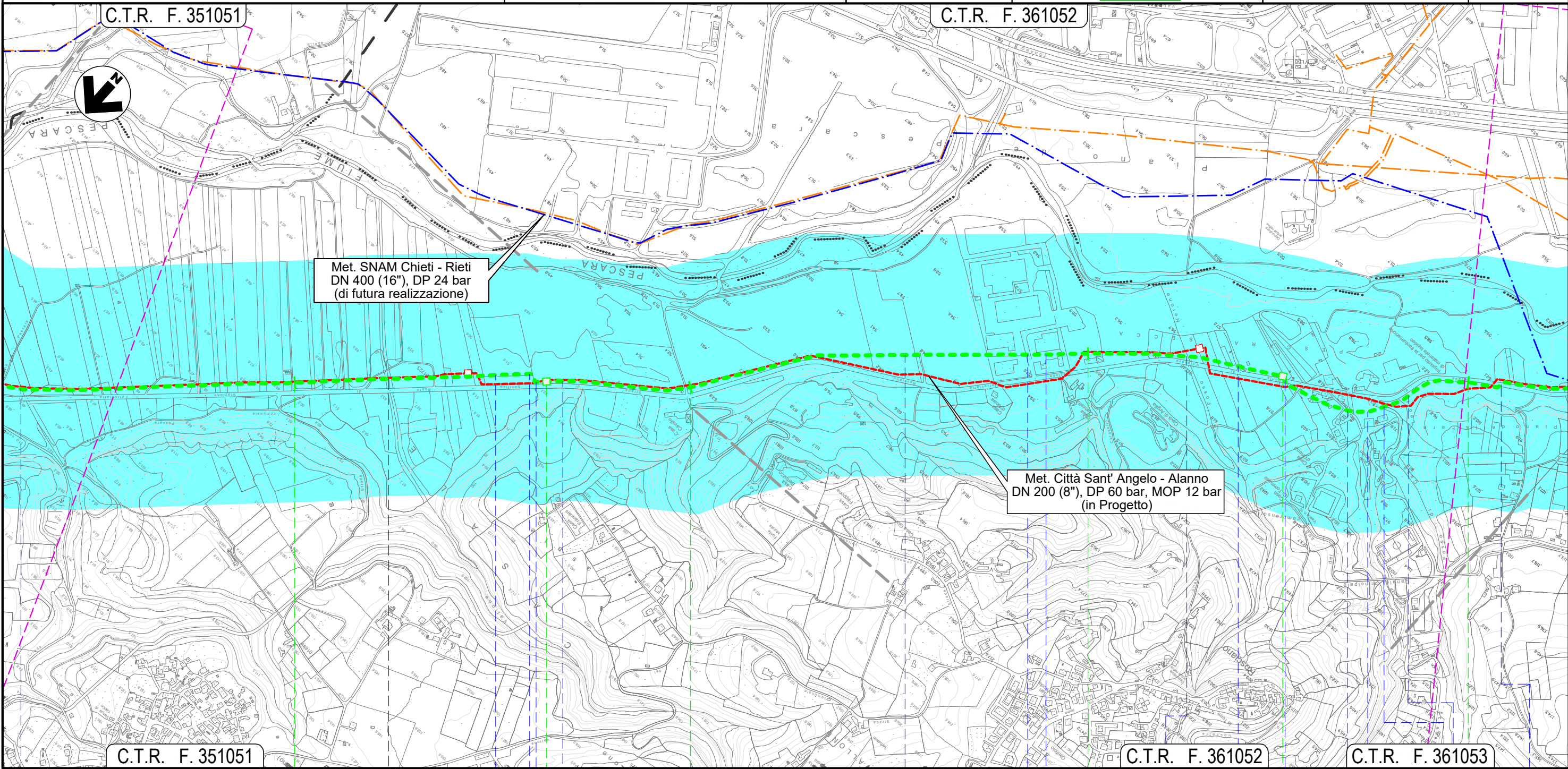
Dismissione Condotta Esistente  
CARTA PEDOLOGICA

Quadro d'unione



0	11/02/22	EMISSIONE PER ENTI	DEL VECCHIO	FRANCESCO	BANCI
REV.	DATA	DESCRIZIONE	ELABORATO	VERIFICATO	APPROVATO
		Progettista	5719-001		
			D-PG-D-1035		

Foglio  
**11**  
di 14  
Scala  
1:10.000



C.T.R. F. 351051

C.T.R. F. 361052

C.T.R. F. 361053

30

31

32

33

ROSCIANO

PESCARA

- Canale in C.A.
- Fosso
- Accesso area industriale
- Piazzale asfaltato
- Piazzale asf. priv.
- Strada asfaltata
- Piazzale asf. priv.
- Fosso Nerone (in C.A.)
- Strada privata asfaltata
- S.P. n. 44
- Via Portanova
- Piazzale asf. priv.
- Strada asf.
- Fosso di Casa Leotta
- S.P. n. 44




Il presente disegno e' di proprieta' aziendale - La Societa' tutelera' i propri diritti a termine di legge.



# METANODOTTO CITTA' SANT'ANGELO - ALANNO

Dismissione Condotta Esistente  
CARTA PEDOLOGICA

Quadro d'unione



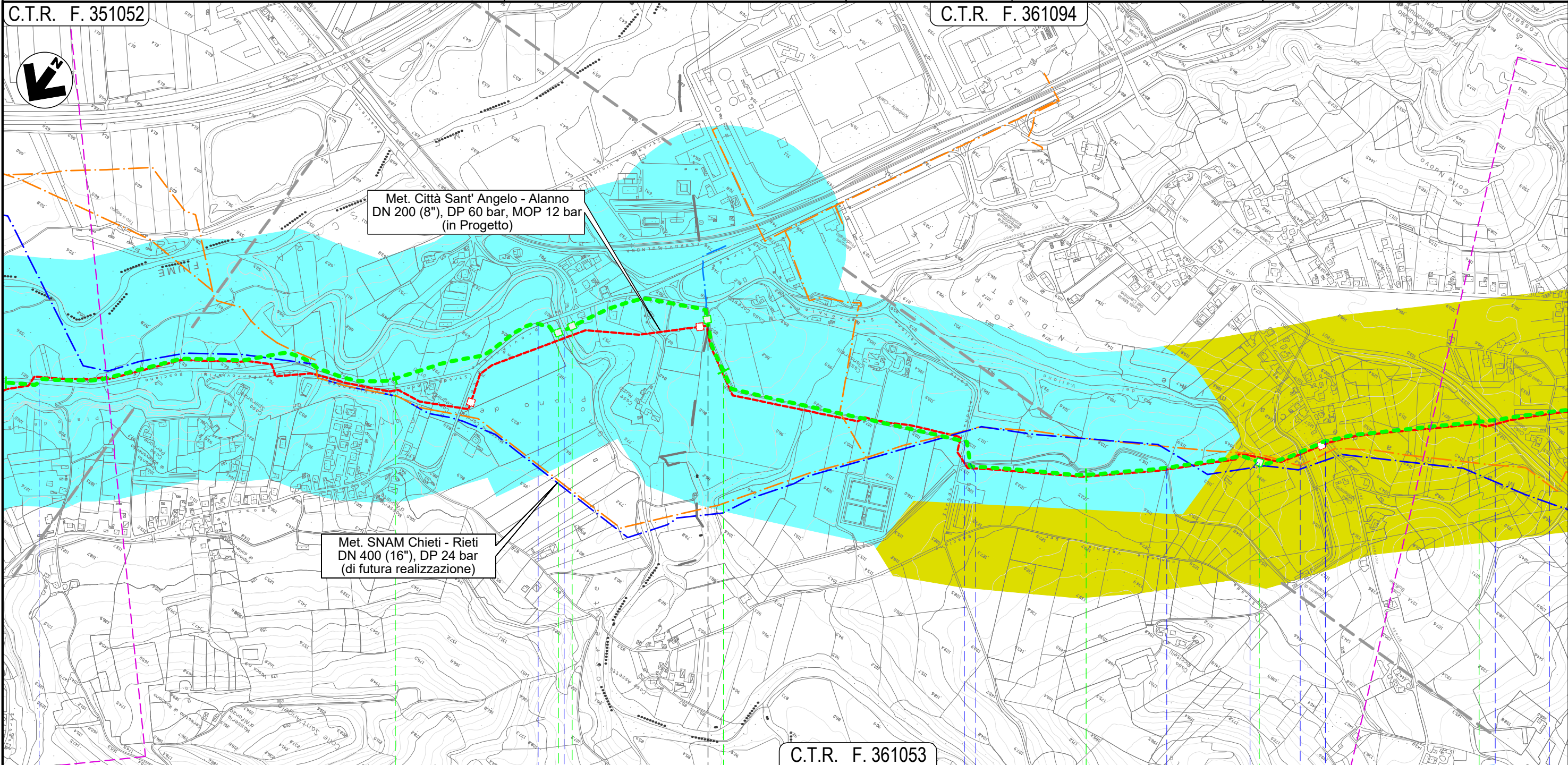
0	11/02/22	EMISSIONE PER ENTI	DEL VECCHIO	FRANCESCO	BANCI
REV.	DATA	DESCRIZIONE	ELABORATO	VERIFICATO	APPROVATO
		Progettista	5719-001		
			D-PG-D-1035		

Foglio  
**12**  
di 14  
Scala  
1:10.000



C.T.R. F. 351052

C.T.R. F. 361094



Il presente disegno e' di proprieta' aziendale - La Societa' tutelera' i propri diritti a termine di legge.


ROSCIANO		PESCARA		ALANNO			
	NODO 6640	NODO 6650	NODO 6655		NODO 6660		
S.P. n. 44	S.P. n. 44	Torrente Cigno	Via dei Gelsi	Canale Alto	Canale Alto	Fosso del Vallone	S.P. n.48
							Strada Consortile
							Via E. Berling.



# METANODOTTO CITTA' SANT'ANGELO - ALANNO

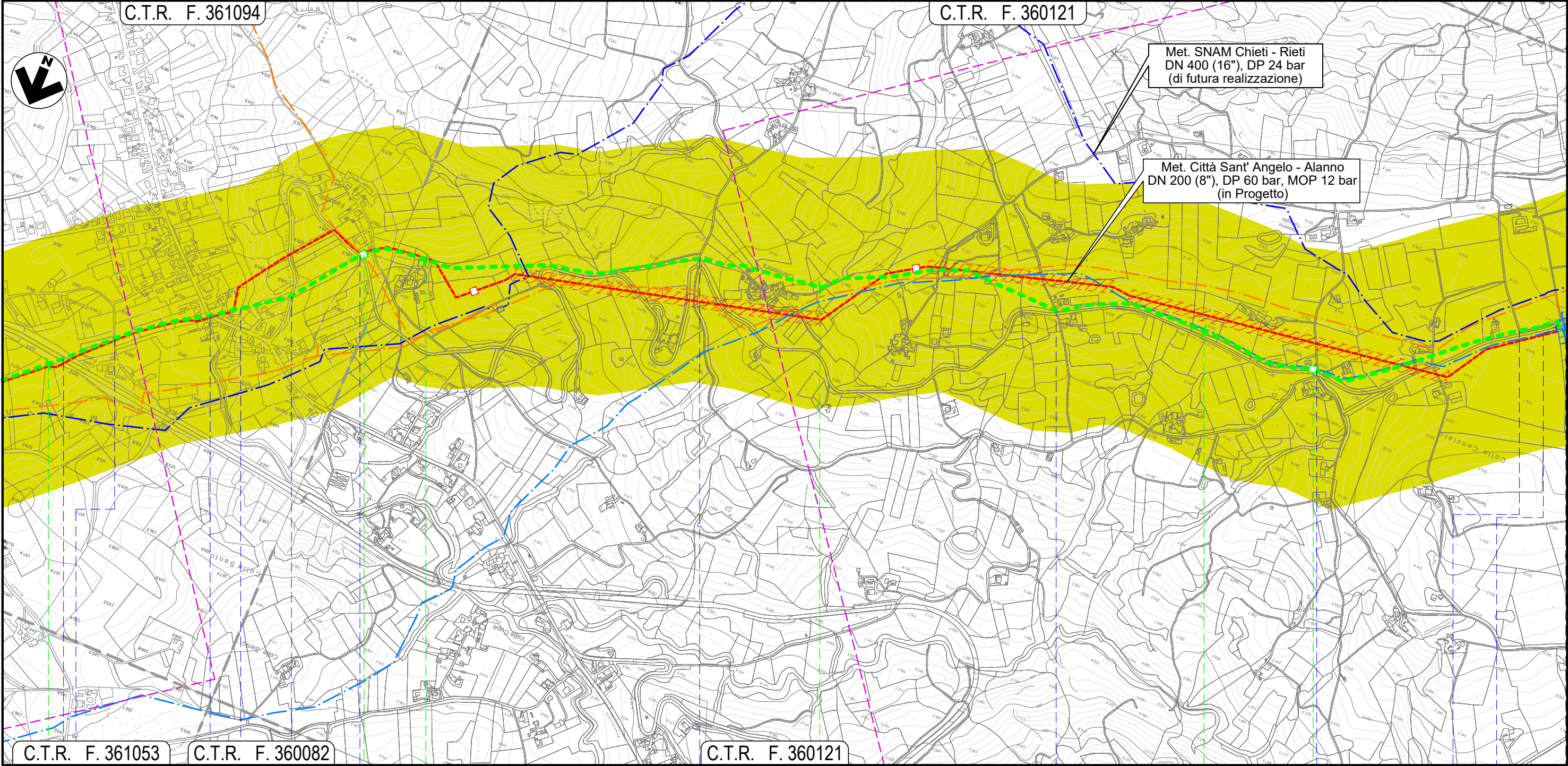
Dismissione Condotta Esistente  
CARTA PEDOLOGICA

Quadro d'unione



0	11/02/22	EMISSIONE PER ENTI	DEL VECCHIO	FRANCESCONE	BANCI
REV.	DATA	DESCRIZIONE	ELABORATO	VERIFICATO	APPROVATO
		Progettista	Comm. 5719-001		
			Dis. D-PG-D-1035		

Foglio  
**13**  
di 14  
Scala  
1:10.000



Met. SNAM Chieti - Rieti  
DN 400 (16"), DP 24 bar  
(di futura realizzazione)

Met. Città Sant' Angelo - Alanno  
DN 200 (8"), DP 60 bar, MOP 12 bar  
(in Progetto)

Il presente disegno e' di proprieta' aziendale - La Societa' tutelera' i propri diritti a termine di legge.

C.T.R. F. 361053	C.T.R. F. 360082	C.T.R. F. 360121	
37	38	39	40
ALANNO			
PESCARA			
Strada Consortile	Via E. Berlinguer	S.P. n. 40	Il Fossatello
S.P. n. 49-2	S.P. n. 49-2	Via Fraticelli	Via Colle del Vento
			Via Colle del Vento
			S.P. n. 49-2

NODO 6680

NODO 6690


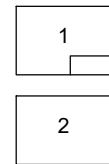
NODO 6320



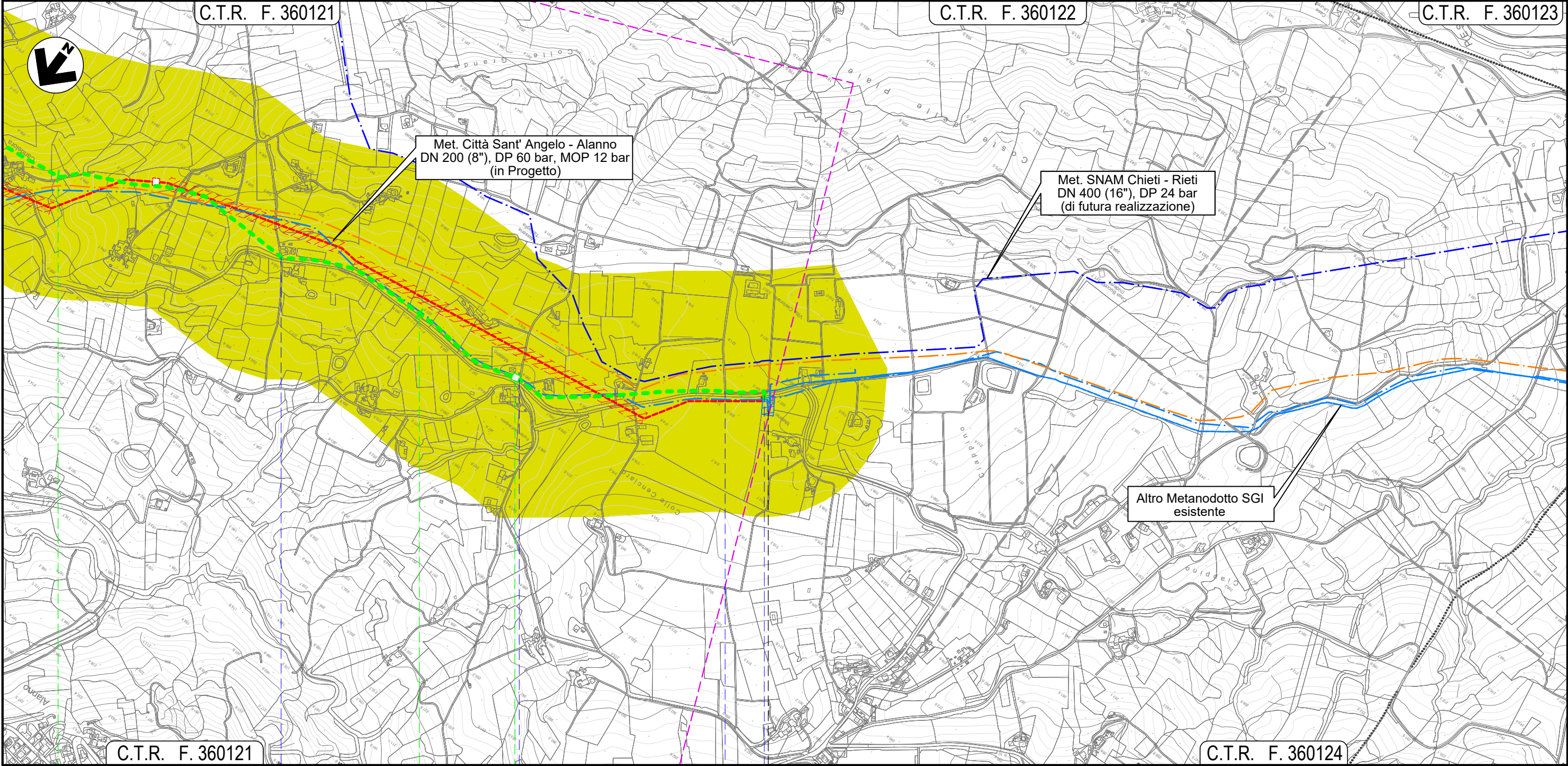
METANODOTTO CITTA' SANT'ANGELO - ALANNO

Dismissione Condotta Esistente  
CARTA PEDOLOGICA

Quadro d'unione



0	11/02/22	EMISSIONE PER ENTI	DEL VECCHIO	FRANCESCONE	BANCI	Foglio <b>14</b> di 14 Scala 1:10.000
REV.	DATA	DESCRIZIONE	ELABORATO	VERIFICATO	APPROVATO	
Progettista			Comm. 5719-001			Dis. D-PG-D-1035



C.T.R. F. 360121

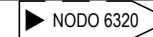
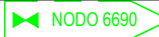
C.T.R. F. 360124

39

40

40+940

ALANNO  
PESCARA



• Via Colle del Vento

• Via Colle del Vento

• Via Colle del Vento

• S.P. n. 49-2

Il presente disegno e' di proprieta' aziendale - La Societa' tutelera' i propri diritti a termine di legge.