

















LEGENDA





SIMBOLOGIA CARTOGRAFICA

-  Metanodotto da dismettere
DN 175 (7"), MOP 12 bar
-  Metanodotto in progetto
DN 200 (8"), DP 60 bar, MOP 12 bar
-  Opere connesse in progetto
-  Metanodotto in esercizio
da ricollegare
-  Metanodotti SGI esistenti
-  Altri Metanodotti esistenti
-  Aree impianti stacco-terminale
in progetto
-  Aree impianti stacco-terminale
SGI esistenti
-  Aree impianti esistenti
-  T.O.C. - Trivelle spingitubo principali
-  Impianti di linea in progetto
-  Impianti di linea da porre fuori
esercizio e recuperare
-  Impianti di linea in esercizio
-  Limite sovrapposizione fogli
-  Metanodotto SNAM Chieti - Rieti
DN 400 (16") DP=MOP 24 bar
(di futura realizzazione)
-  Opere connesse in dismissione







Dismissione collegamento - NODO
DN xxx (x"), MOP xx bar
L = xx m

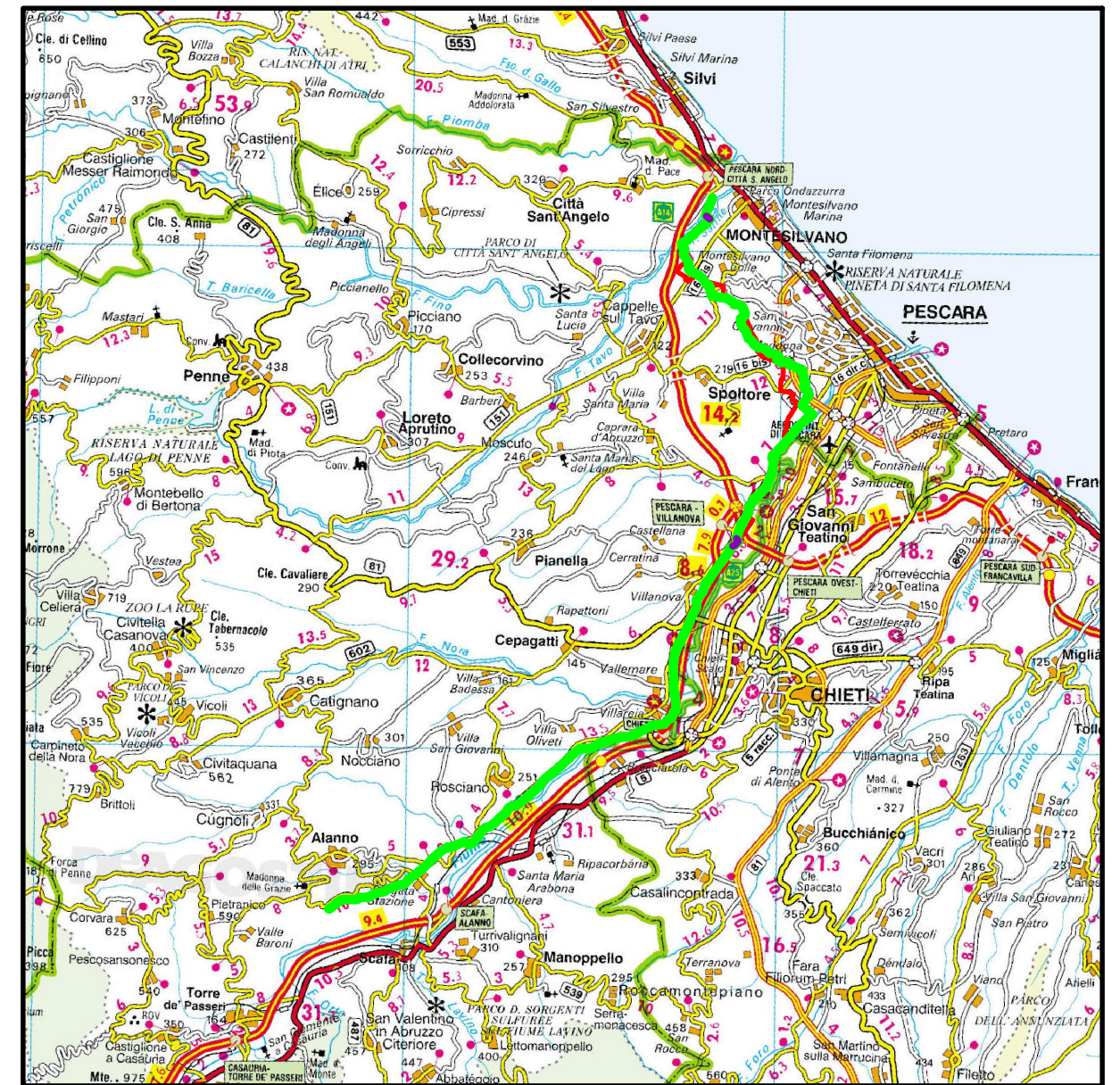
LEGENDA TEMATICA

CLASSI DI PERICOLOSITA'

-  **P1 PERICOLOSITA' MODERATA**
Aree interessate da dissesti con bassa possibilita' di riattivazione
-  **P2 PERICOLOSITA' ELEVATA**
Aree interessate da dissesti con alta possibilita' di riattivazione
-  **P3 PERICOLOSITA' MOLTO ELEVATA**
Aree interessate da dissesti in attivita' o riattivati stagionalmente
-  **PS PERICOLOSITA' DA SCARPATA**
Aree interessate da dissesti generati da scarpate

SIMBOLOGIA MECCANICA



-  Punto di intercettazione di linea (P.I.L.)
-  Punto di intercettazione di derivazione importante (P.I.D.I.)
-  Punto di intercettazione e derivazione semplice con stacco da Linea (P.I.D.S.)
-  Punto di intercettazione con discaggio di allacciamento (P.I.D.A.)
-  Impianto di riduzione/regolazione della pressione
-  Spurgo



COROGRAFIA 1:250.000

Il presente disegno e' di proprieta' aziendale - La Societa' tutelera' i propri diritti a termine di legge.


Progressiva chilometrica	N.
Comuni	COMUNE
Province	PROVINCIA
Impianti	TIPO - N. - DISM.
Attraversamenti	TIPOLOGIA ATTRAVERSATA (SS n.##, corso d'acqua, ferrovia, ecc.)
Attraversamenti (opere connesse)	TIPOLOGIA ATTRAVERSATA (SS n.##, corso d'acqua, ferrovia, ecc.)

0	11/02/22	EMISSIONE PER ENTI	MARCHETTI	PEDINI	BANCI
REV.	DATA	DESCRIZIONE	ELABORATO	VERIFICATO	APPROVATO
		Progettista	 		COMMESSA 5719 UNITA' 001
METANODOTTO CITTA' SANT'ANGELO - ALANNO Dismissione Condotta Esistente PAI - CARTA DELLA PERICOLOSITA' DA FRANA			DISEGNO D-PG-D-1004		
			REVISIONE 0		
			FG.	1	DI 13
			SCALA	1:10.000	

METANODOTTO CITTA' SANT'ANGELO - ALANNO

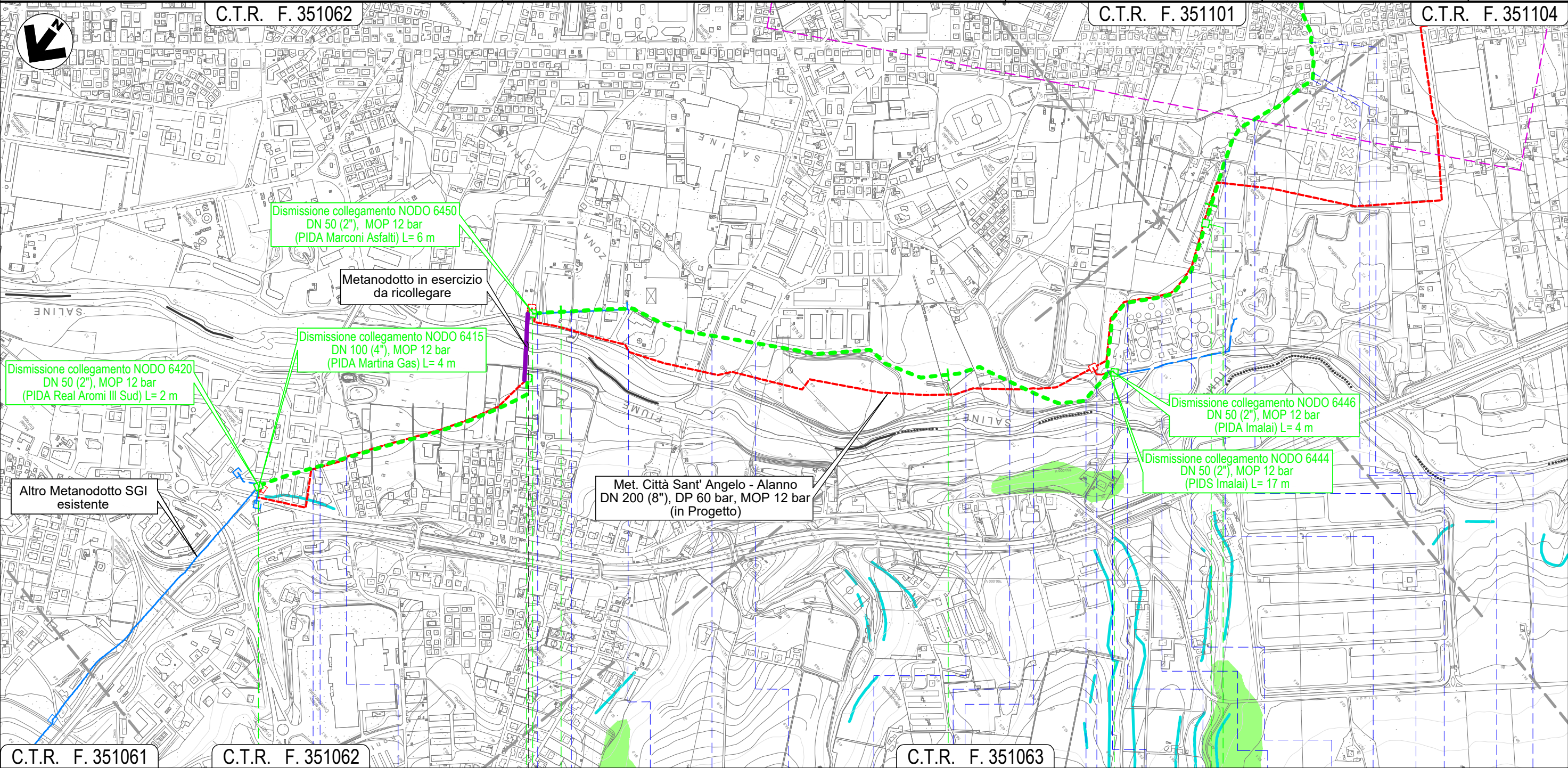
Dismissione Condotta Esistente
PAI - CARTA DELLA PERICOLOSITA' DA FRANA

Quadro d'unione



0	11/02/22	EMISSIONE PER ENTI	MARCHETTI	PEDINI	BANCI
REV.	DATA	DESCRIZIONE	ELABORATO	VERIFICATO	APPROVATO
		Progettista			
			Comm.	5719-001	
			Dis.	D-PG-D-1004	

Foglio
2
di 13
Scala
1:10.000




C.T.R. F. 351061	C.T.R. F. 351062	C.T.R. F. 351063	C.T.R. F. 351104
0	1	2	3
CITTA' SANT'ANGELO		MONTESILVANO	
PESCARA			
NODO 6410	NODO 6430	NODO 6440	NODO 6444
Via delle Gualchiere	Strada asfaltata	Via Sangro	Via Libia
		Via Fiume Samara	Strada asfaltata
		Via Fosso Foreste	Via Inn
		Piazzale Via asf. priv. Danubio	Via L. Saline
		Rotonda L. Saline	Rotonda L. Saline
		Strada asf. Depur.	Strada asf. Depur.
		Strada asf. Depur.	Strada asf. Depur.
		Strada asfaltata	Via Moscova
		Via Neva	Via Iamigi (percors.)
		Fosso intub.	Via Vestina

Il presente disegno e' di proprieta' aziendale - La Societa' tutelera' i propri diritti a termine di legge.

METANODOTTO CITTA' SANT'ANGELO - ALANNO

Dismissione Condotta Esistente
PAI - CARTA DELLA PERICOLOSITA' DA FRANA

Quadro d'unione



0	11/02/22	EMISSIONE PER ENTI	MARCHETTI	PEDINI	BANCI
REV.	DATA	DESCRIZIONE	ELABORATO	VERIFICATO	APPROVATO
		Progettista	5719-001		
			D-PG-D-1004		

Foglio
3
di 13
Scala
1:10.000

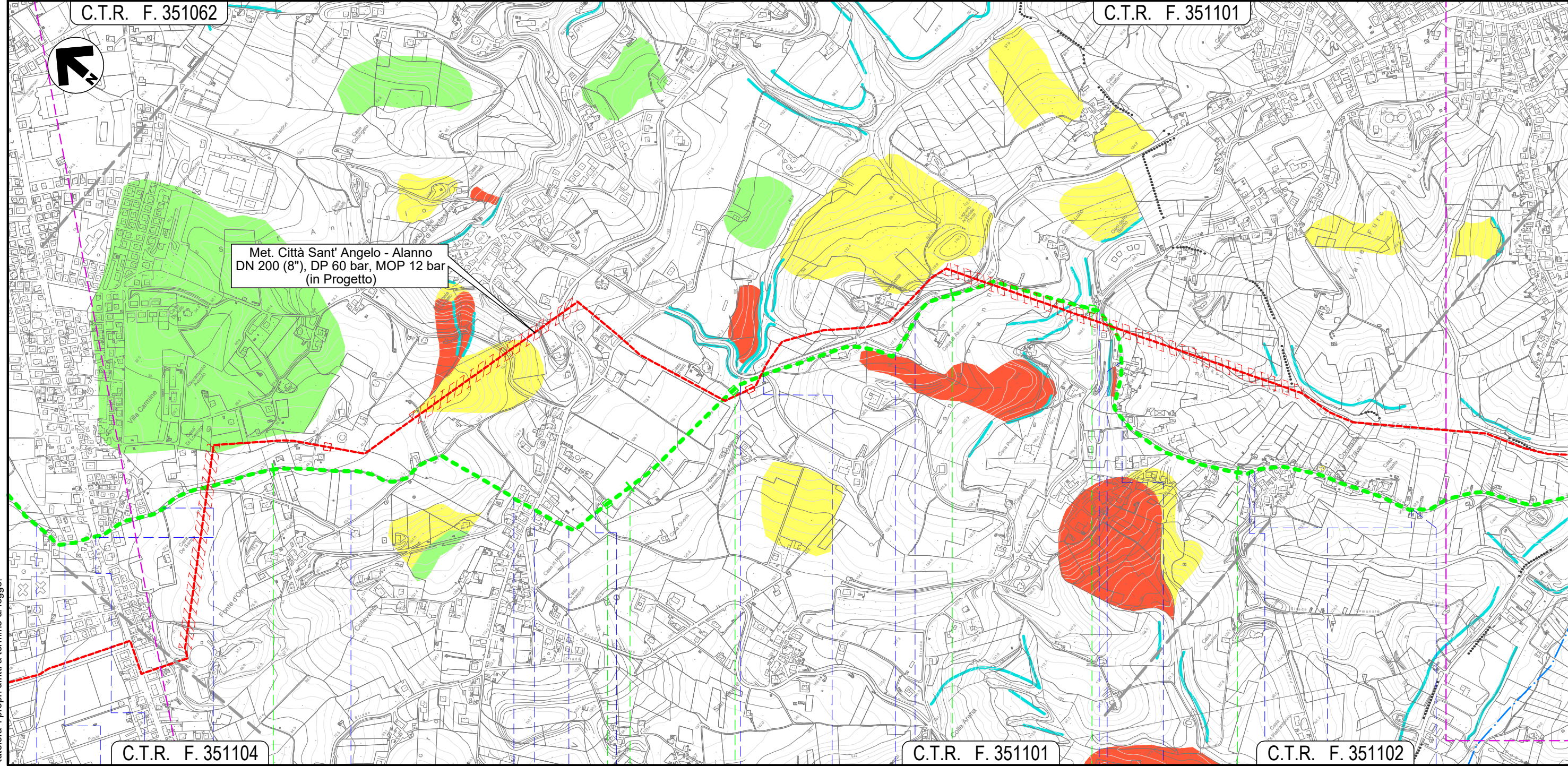


C.T.R. F. 351062

C.T.R. F. 351101

Met. Città Sant' Angelo - Alanno
DN 200 (8"), DP 60 bar, MOP 12 bar
(in Progetto)

Il presente disegno e' di proprieta' aziendale - La Societa' tutelera' i propri diritti a termine di legge.



C.T.R. F. 351104

C.T.R. F. 351101

C.T.R. F. 351102

4 5 6 7

MONTESILVANO
PESCARA

- Via Tamigi (percorrenza)
- Fosso intubato
- Via Vestina
- Via Fratelli Cervi (percorrenza)
- Via Fonte d'Olmo Est (percorrenza)
- Strada priv. asfaltata
- S.P. n.25
- Piazzale asf. priv.
- Strada da Denominare 15
- Fosso Mazzocco
- Strada C. San Giovanni
- Fosso
- Strada priv. asfaltata
- Via Giorgio La Pira
- Strada priv. asfaltata
- Strada Da Denominare N.32 (percorrenza)
- Strada asfaltata
- Strada Da Denominare N.32 (percorrenza)
- Strada Da Denominare N.32

NODO 6457


NODO 6460

NODO 6470

METANODOTTO CITTA' SANT'ANGELO - ALANNO

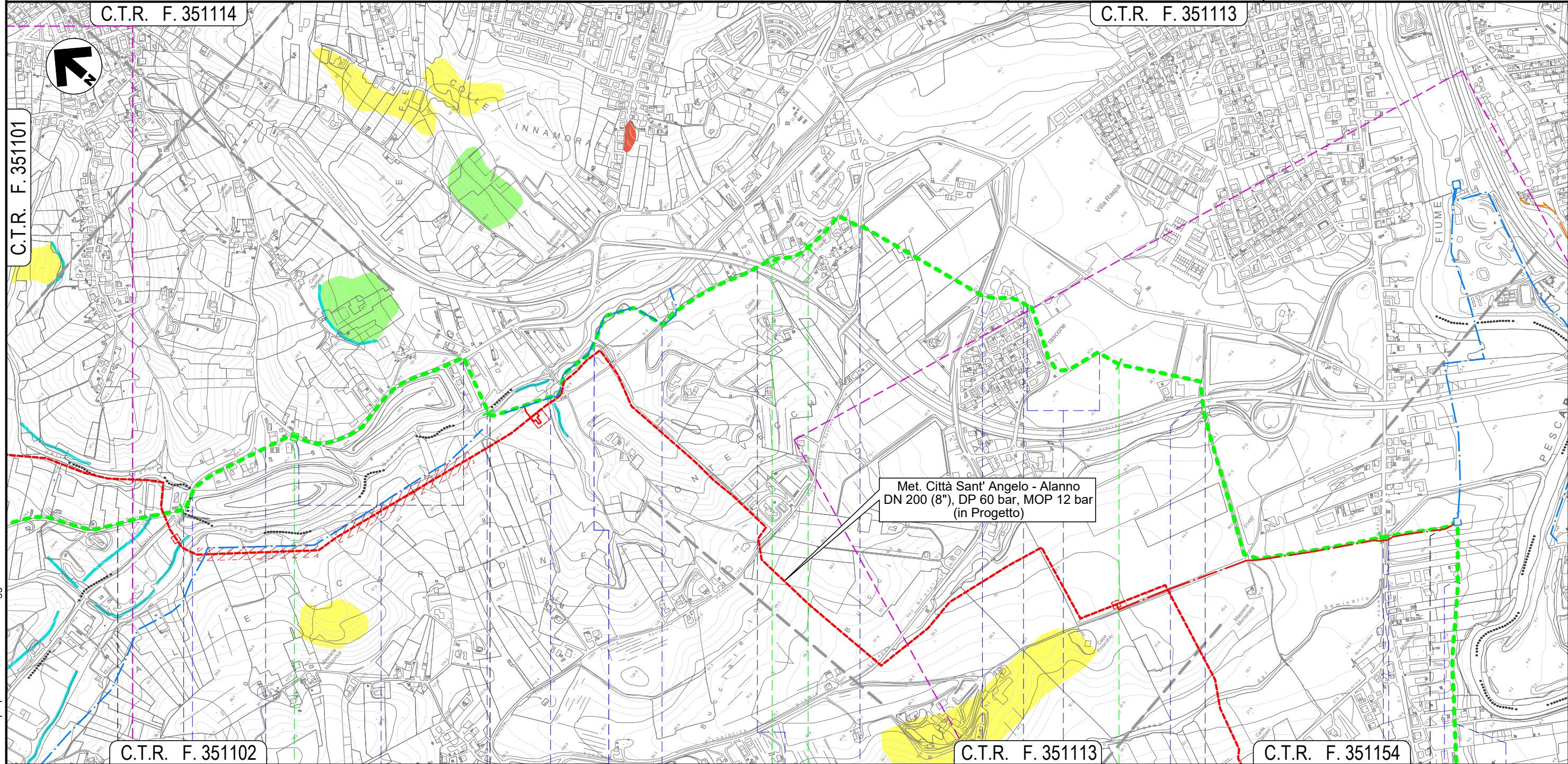
Dismissione Condotta Esistente
PAI - CARTA DELLA PERICOLOSITA' DA FRANA

Quadro d'unione



0	11/02/22	EMISSIONE PER ENTI	MARCHETTI	PEDINI	BANCI
REV.	DATA	DESCRIZIONE	ELABORATO	VERIFICATO	APPROVATO
		Progettista	5719-001		
			D-PG-D-1004		

Foglio
4
di 13
Scala
1:10.000



Il presente disegno e' di proprieta' aziendale - La Societa' tutelera' i propri diritti a termine di legge.

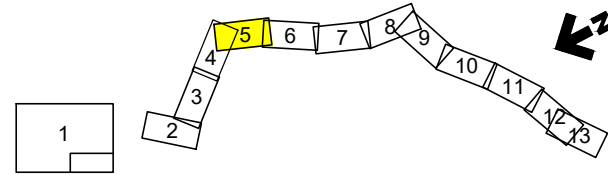
MONTESILVANO	8	9	10	11	12
PESCARA		PESCARA		SPOLTORE	
Strada Comunale Prati		NODO 6490		NODO 6495	
Fosso Valle Furci	Fosso	Strada Com. Prati (percorrenza)	Fosso Grande	Fosso	Fosso
		Via Fonte Vecchia	S.S. n.714	Via Valle Carbone	S.R. n.16 bis
			Via Vasto	strada priv. asfaltata (percorrenza)	S.S. n.714
				Fosso	S.R. n.602
				Fosso del Seminario	Viale Europa
					Via Tenna

METANODOTTO CITTA' SANT'ANGELO - ALANNO

Dismissione Condotta Esistente
PAI - CARTA DELLA PERICOLOSITA' DA FRANA

C.T.R. F. 351113

Quadro d'unione



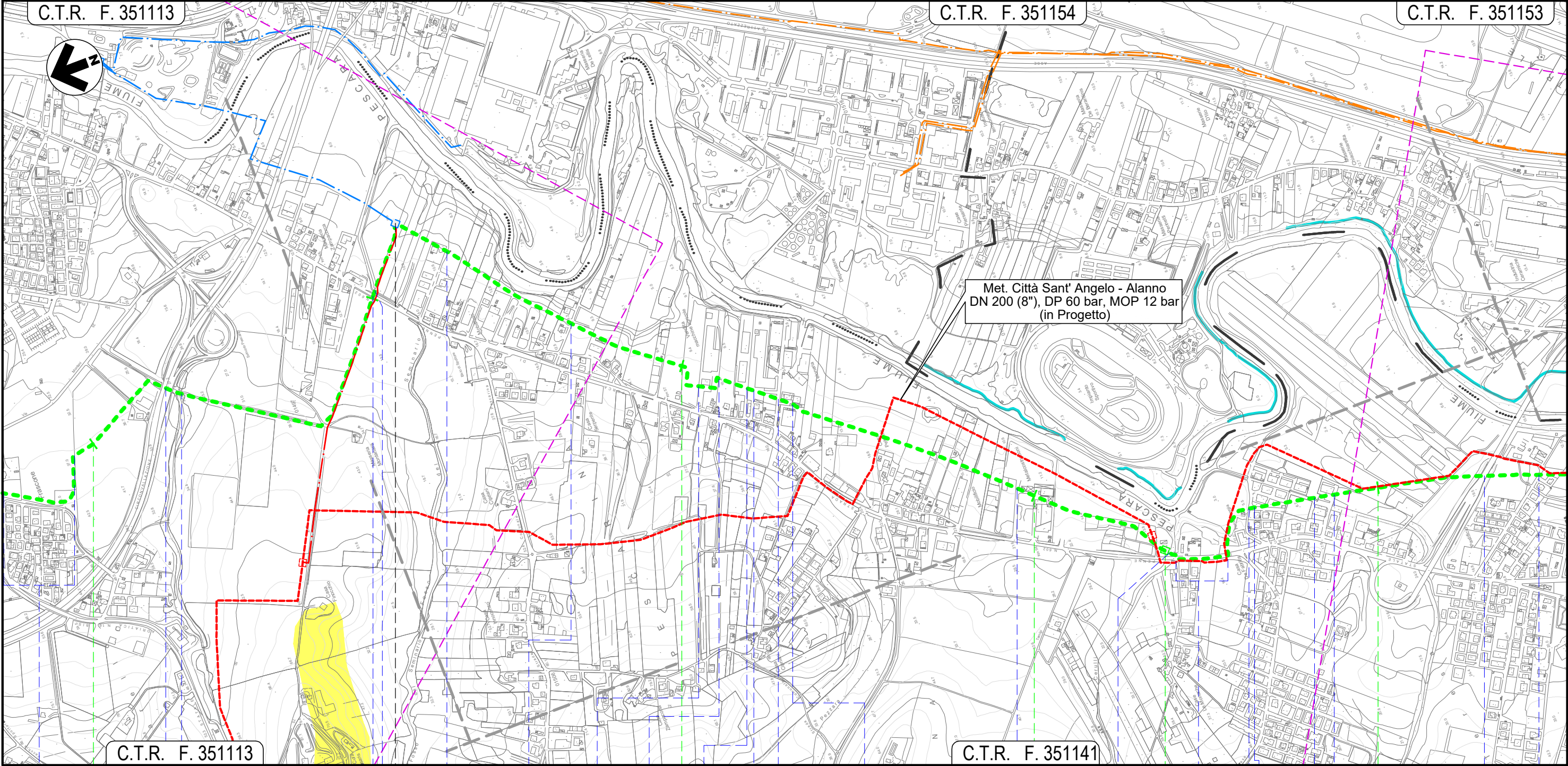
0	11/02/22	EMISSIONE PER ENTI	MARCHETTI	PEDINI	BANCI
REV.	DATA	DESCRIZIONE	ELABORATO	VERIFICATO	APPROVATO
Progettista			Comm. 5719-001		
Dis.			D-PG-D-1004		



Foglio
5
di 13
Scala
1:10.000

C.T.R. F. 351154

C.T.R. F. 351153



Met. Città Sant' Angelo - Alanno
DN 200 (8"), DP 60 bar, MOP 12 bar
(in Progetto)

C.T.R. F. 351113

C.T.R. F. 351141

11

12

13

14

15

SPOLTORE
PESCARA



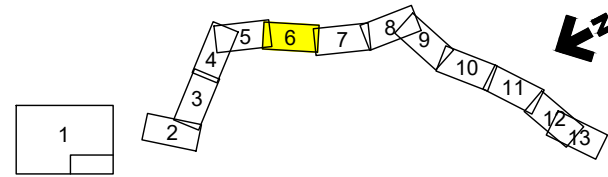
- strada priv. asfaltata (percorrenza)
- S.S. n.714
- Fosso
- S.R. n.602
- Fosso del Seminario
- Viale Europa
- Via Tenna
- Piazzale asf. priv.
- Strada asfaltata
- Piazzale asf. priv.
- Piazzale asf. priv.
- Via Livenza
- Piazzale asf. priv.
- Strada asfaltata
- Fosso intubato
- S.R. n.602 (percorrenza)
- Via Arno
- Via Adda
- Fosso
- Via Mincio
- Via Aterno
- Via Pescara

Il presente disegno e' di proprieta' aziendale - La Societa' tutelera' i propri diritti a termine di legge.

METANODOTTO CITTA' SANT'ANGELO - ALANNO

Dismissione Condotta Esistente
PAI - CARTA DELLA PERICOLOSITA' DA FRANA

Quadro d'unione



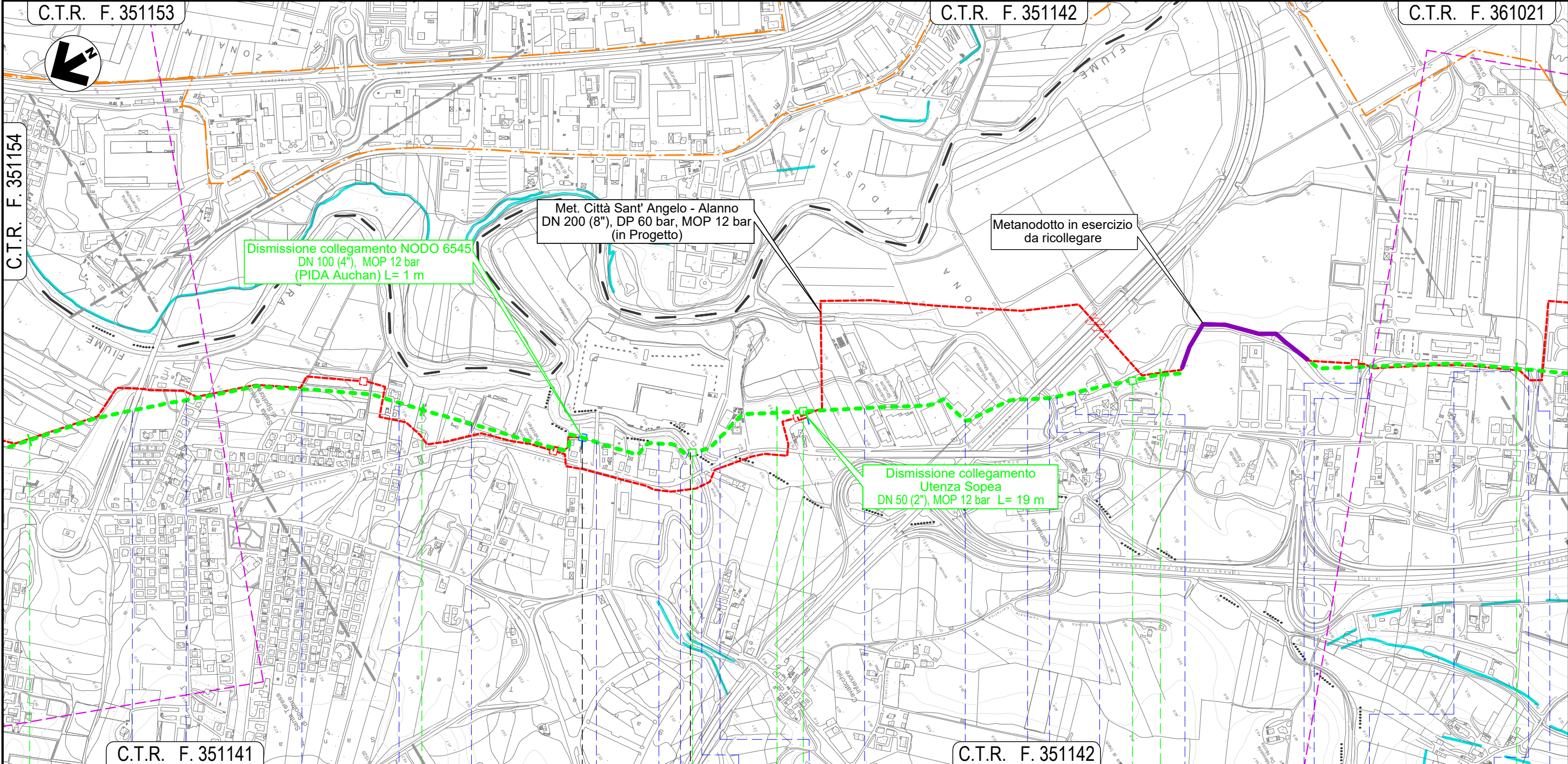
0	11/02/22	EMISSIONE PER ENTI	MARCHETTI	PEDINI	BANCI
REV.	DATA	DESCRIZIONE	ELABORATO	VERIFICATO	APPROVATO
		Progettista			
		Comm.	5719-001		
		Dis.	D-PG-D-1004		

Foglio
6
di 13
Scala
1:10.000

C.T.R. F. 351153

C.T.R. F. 351142

C.T.R. F. 361021



C.T.R. F. 351141

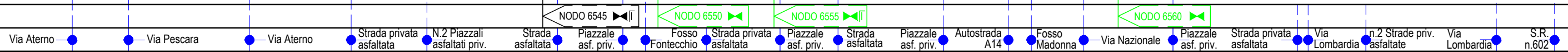
C.T.R. F. 351142

15 16 17 18 19

SPOLTORE

PESCARA

CEPAGATTI

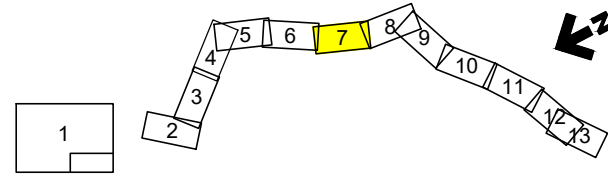


Il presente disegno e' di proprieta' aziendale - La Societa' tutelera' i propri diritti a termine di legge.

METANODOTTO CITTA' SANT'ANGELO - ALANNO

Dismissione Condotta Esistente
PAI - CARTA DELLA PERICOLOSITA' DA FRANA

Quadro d'unione

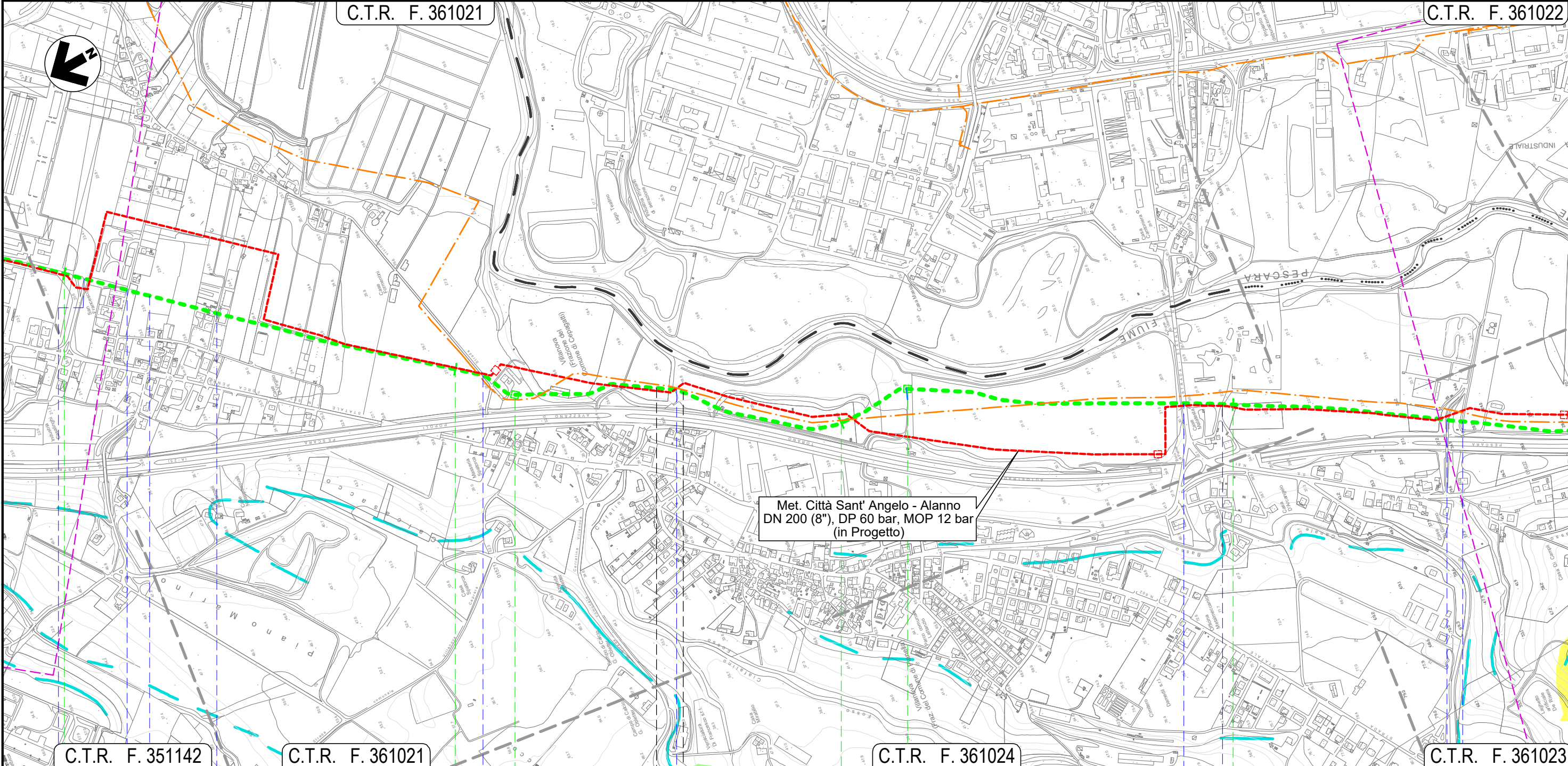


0	11/02/22	EMISSIONE PER ENTI	MARCHETTI	PEDINI	BANCI
REV.	DATA	DESCRIZIONE	ELABORATO	VERIFICATO	APPROVATO
		Progettista			
			Comm.	5719-001	
			Dis.	D-PG-D-1004	

Foglio
7
di 13
Scala
1:10.000

C.T.R. F. 361021

C.T.R. F. 361022



C.T.R. F. 351142

C.T.R. F. 361021

C.T.R. F. 361024

C.T.R. F. 361023

19

20

21

22

CEPAGATTI

CHIETI

CEPAGATTI

PESCARA

CHIETI

PESCARA

NODO 6570

NODO 6580

S.R. n.602 Via Lombardia Via Lazio Via Lazio

Via Piemonte Fosso Cialfalino


S.S. n.81 Via Aterno Strada asfaltata Fosso

Il presente disegno e' di proprieta' aziendale - La Societa' tutelera' i propri diritti a termine di legge.

METANODOTTO CITTA' SANT'ANGELO - ALANNO

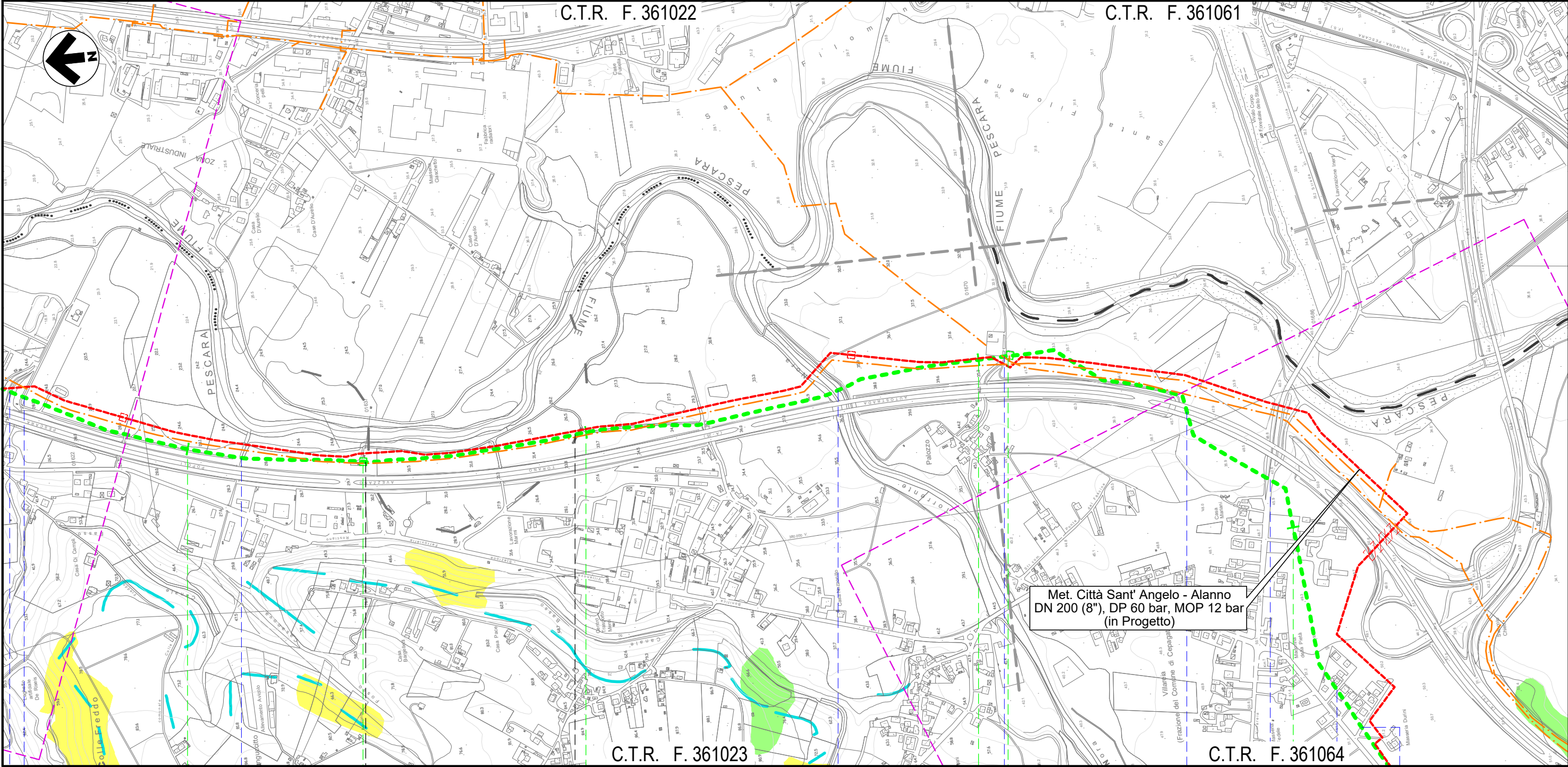
Dismissione Condotta Esistente
PAI - CARTA DELLA PERICOLOSITA' DA FRANA

Quadro d'unione



0	11/02/22	EMISSIONE PER ENTI	MARCHETTI	PEDINI	BANCI
REV.	DATA	DESCRIZIONE	ELABORATO	VERIFICATO	APPROVATO
		Progettista			
			Comm.	5719-001	
			Dis.	D-PG-D-1004	

Foglio
8
di 13
Scala
1:10.000




23	24	25	26
CEPAGATTI	CHIETI	CEPAGATTI	
PESCARA	CHIETI	PESCARA	
Fosso Strada asfaltata	NODO 6590 Fosso	NODO 6600 Torrente Nora	Strada Contrada Palazzo Autostrada A25 S.P. n. 41 Via Maria Curie Via Natalia Ginzburg

Il presente disegno e' di proprieta' aziendale - La Societa' tutelera' i propri diritti a termine di legge.

METANODOTTO CITTA' SANT'ANGELO - ALANNO

Dismissione Condotta Esistente
PAI - CARTA DELLA PERICOLOSITA' DA FRANA

Quadro d'unione

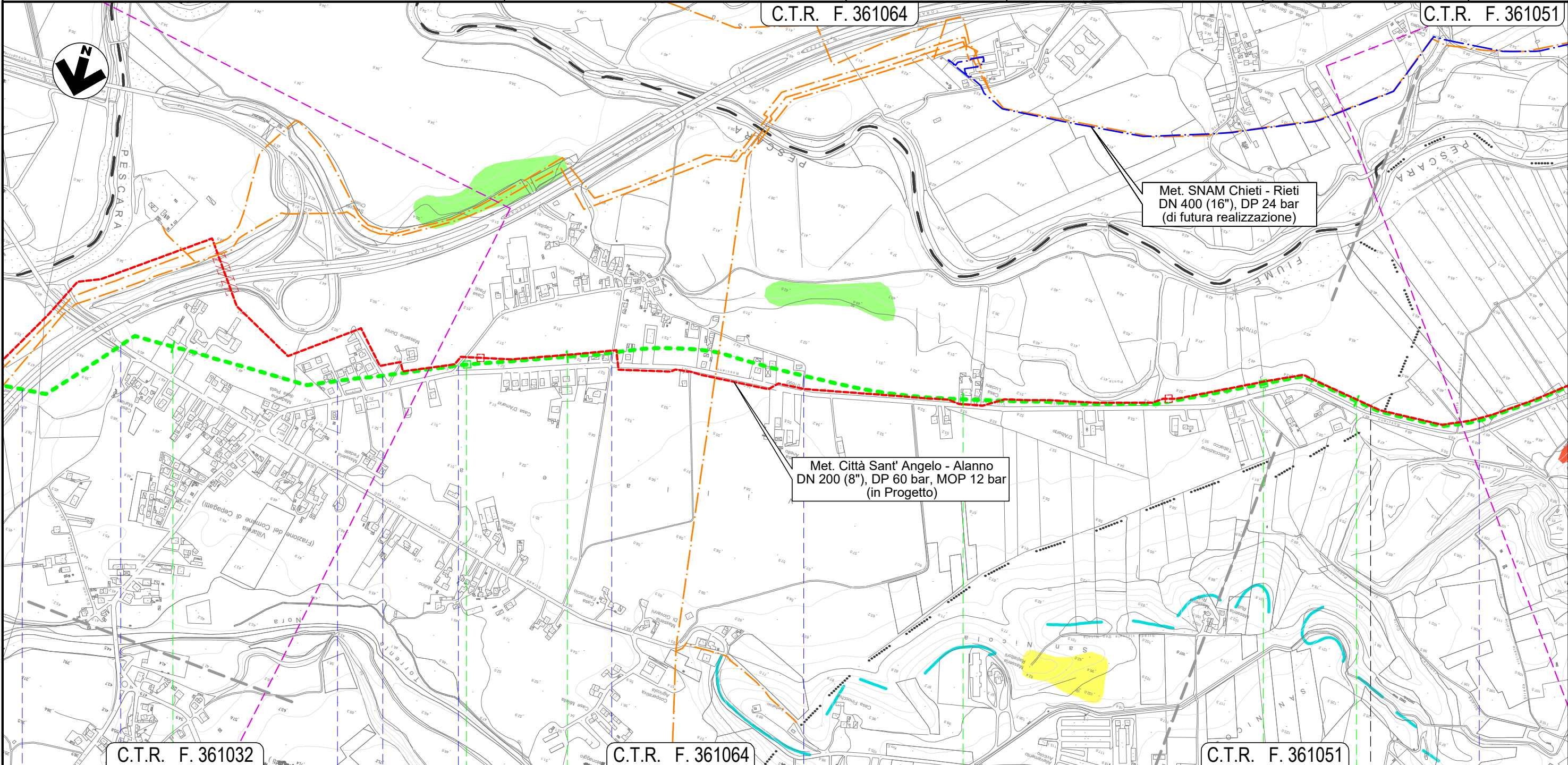


0	11/02/22	EMISSIONE PER ENTI	MARCHETTI	PEDINI	BANCI
REV.	DATA	DESCRIZIONE	ELABORATO	VERIFICATO	APPROVATO
		Progettista			
			Comm.	5719-001	
			Dis.	D-PG-D-1004	

Foglio
9
di 13
Scala
1:10.000

C.T.R. F. 361064

C.T.R. F. 361051



Met. SNAM Chieti - Rieti
DN 400 (16"), DP 24 bar
(di futura realizzazione)

Met. Città Sant' Angelo - Alanno
DN 200 (8"), DP 60 bar, MOP 12 bar
(in Progetto)

C.T.R. F. 361032

C.T.R. F. 361064

C.T.R. F. 361051

26

27

28

29

CEPAGATTI
PESCARA

ROSCIANO

NODO 6610

NODO 6630


- Autostrada A25
- S.P. n. 41
- Via Maria Curie
- Via Natalia Ginzburg
- Via G. D'Arco
- Via E. Duse
- Via G. D'Arco
- Canale in C.A.

Il presente disegno e' di proprieta' aziendale - La Societa' tutelera' i propri diritti a termine di legge.

METANODOTTO CITTA' SANT'ANGELO - ALANNO

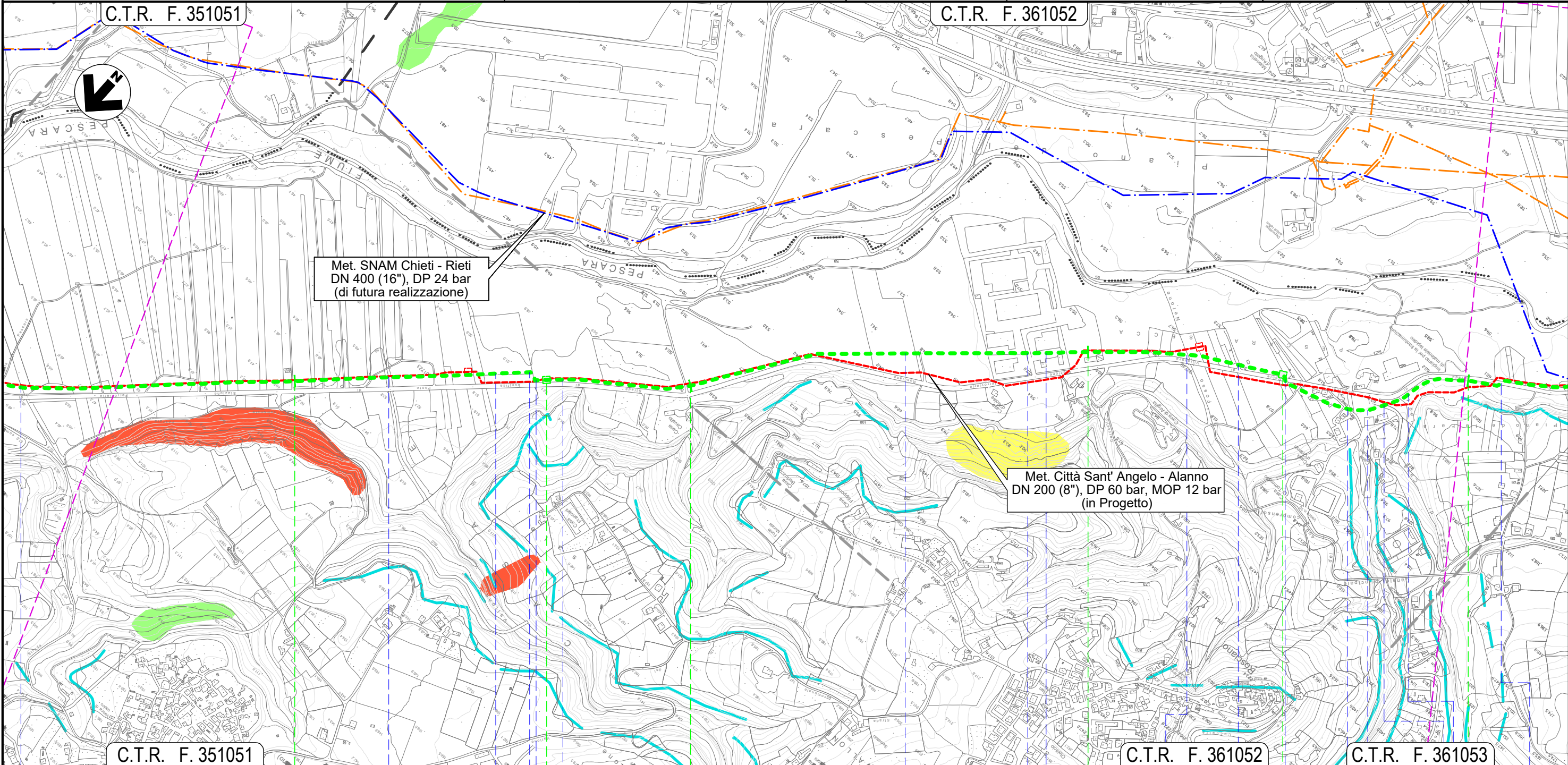
Dismissione Condotta Esistente
PAI - CARTA DELLA PERICOLOSITA' DA FRANA

Quadro d'unione



0	11/02/22	EMISSIONE PER ENTI	MARCHETTI	PEDINI	BANCI
REV.	DATA	DESCRIZIONE	ELABORATO	VERIFICATO	APPROVATO
		Progettista	5719-001		
			D-PG-D-1004		

Foglio
10
di 13
Scala
1:10.000




Il presente disegno e' di proprieta' aziendale - La Societa' tutelera' i propri diritti a termine di legge.

C.T.R. F. 351051		30		31		32		C.T.R. F. 361052		33		C.T.R. F. 361053	
ROSCIANO													
PESCARA													
● Canale in C.A.	● Fosso	● Accesso area industriale	●	●	●	●	●	●	●	●	●	●	●
			▲ NODO 6635		● Piazzale asfaltato		● Piazzale asf. priv.	● Strada asfaltata	● Piazzale asf. priv.	● Fosso Nerone (in C.A.)	● Strada privata asfaltata	● S.P. n. 44	● Via Portanova
												▲ NODO 6638	● Piazzale asf. priv.
													● Strada asf.
													● Fosso di Casa Leotta
													● S.P. n. 44

METANODOTTO CITTA' SANT'ANGELO - ALANNO

Dismissione Condotta Esistente
PAI - CARTA DELLA PERICOLOSITA' DA FRANA

Quadro d'unione



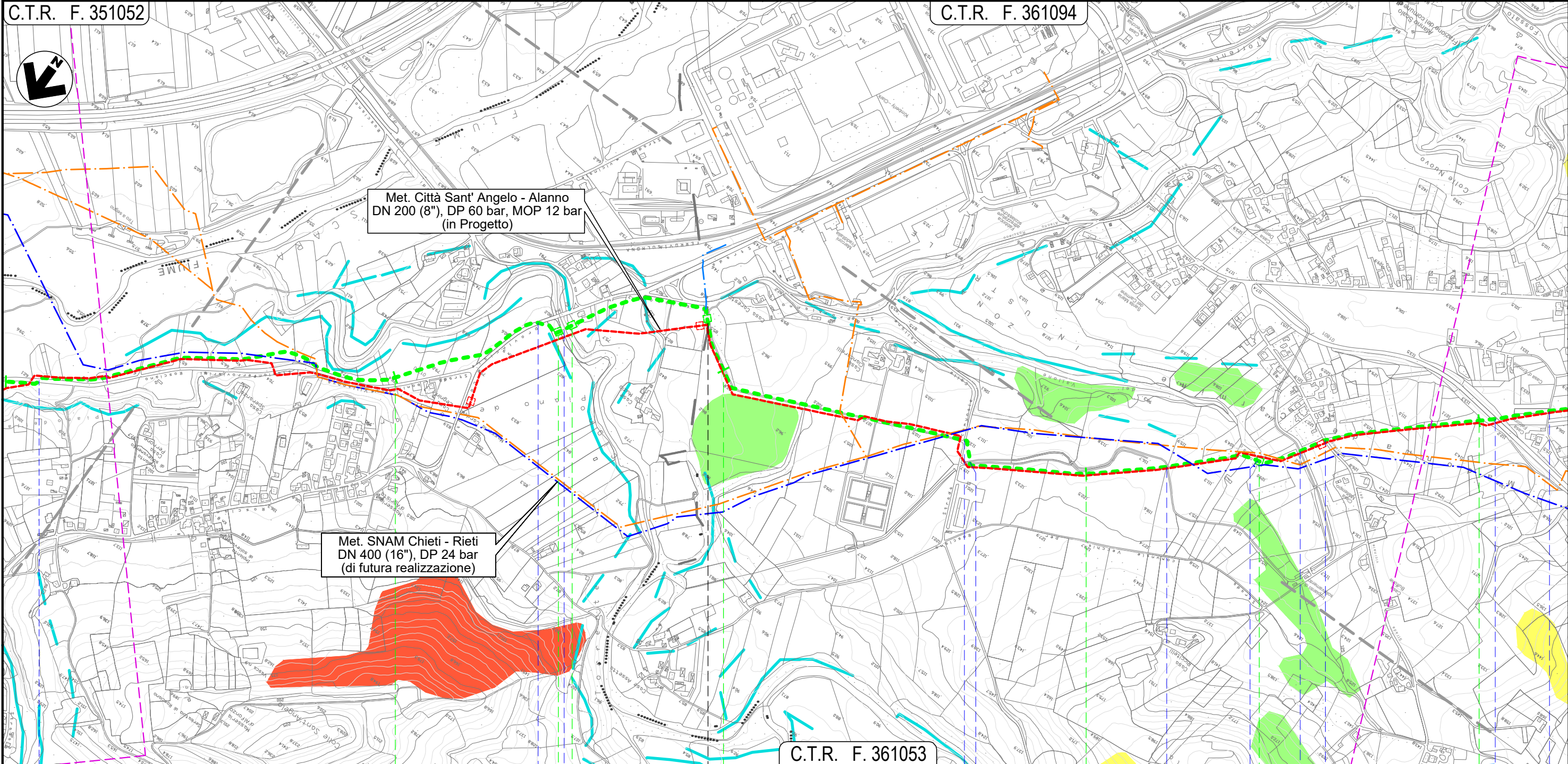
0	11/02/22	EMISSIONE PER ENTI	MARCHETTI	PEDINI	BANCI
REV.	DATA	DESCRIZIONE	ELABORATO	VERIFICATO	APPROVATO
		Progettista	5719-001		
			D-PG-D-1004		

Foglio
11
di 13
Scala
1:10.000



C.T.R. F. 351052

C.T.R. F. 361094

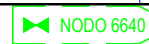


C.T.R. F. 361053

ROSCIANO

PESCARA

ALANNO



S.P. n. 44

S.P. n. 44

Torrente Cigno

Via dei Gelsi

Canale Alto

Canale Alto

Fosso del Vallone

Canale Alto

S.P. n.48

Strada Consortile


Via E. Berling.

Il presente disegno e' di proprieta' aziendale - La Societa' tutelera' i propri diritti a termine di legge.

METANODOTTO CITTA' SANT'ANGELO - ALANNO

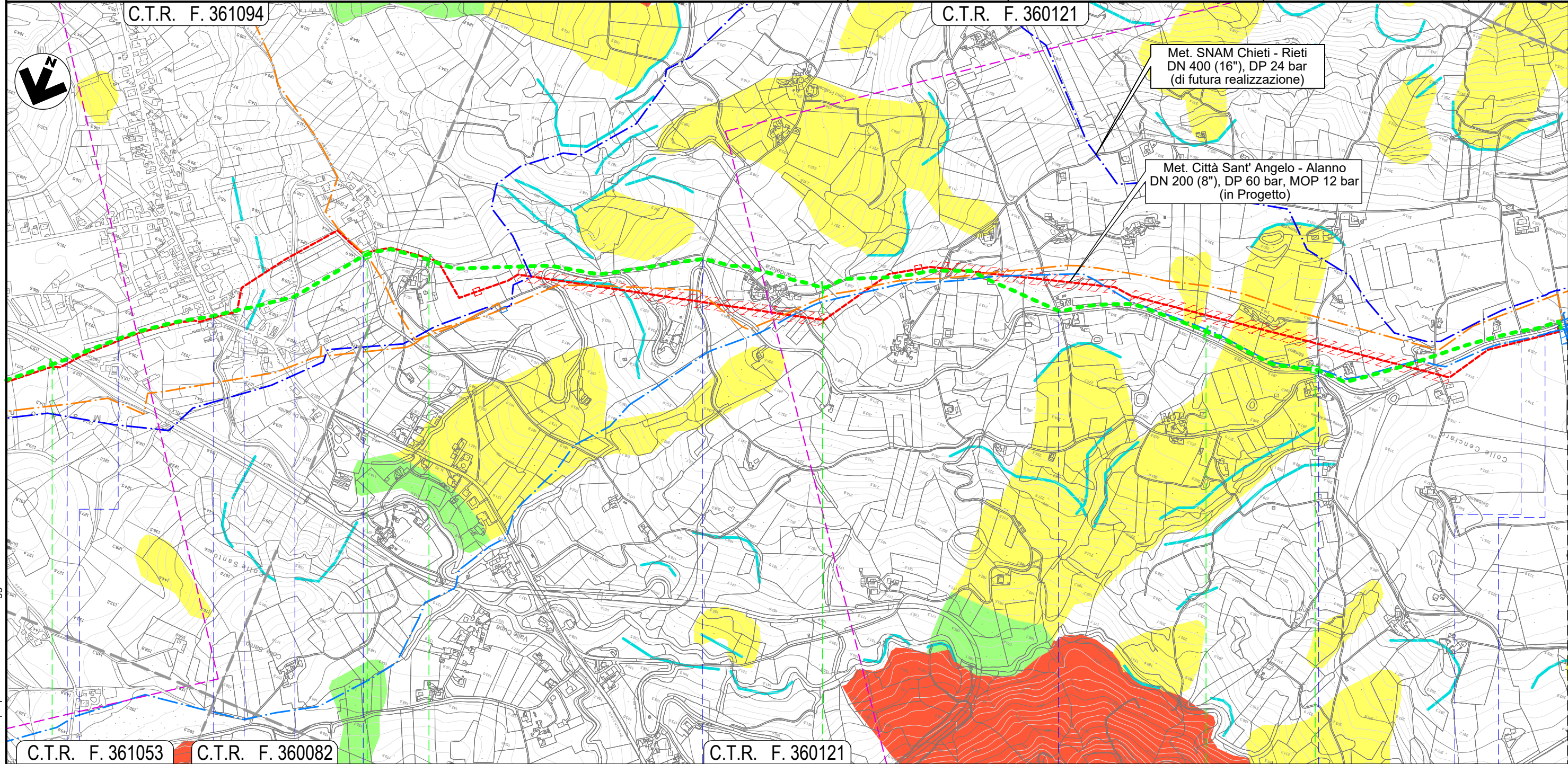
Dismissione Condotta Esistente
PAI - CARTA DELLA PERICOLOSITA' DA FRANA

Quadro d'unione



0	11/02/22	EMISSIONE PER ENTI	MARCHETTI	PEDINI	BANCI
REV.	DATA	DESCRIZIONE	ELABORATO	VERIFICATO	APPROVATO
Progettista			Comm. 5719-001		
Dis.			D-PG-D-1004		

Foglio
12
di 13
Scala
1:10.000



Met. SNAM Chieti - Rieti
DN 400 (16"), DP 24 bar
(di futura realizzazione)

Met. Città Sant' Angelo - Alanno
DN 200 (8"), DP 60 bar, MOP 12 bar
(in Progetto)

C.T.R. F. 361053 C.T.R. F. 360082

C.T.R. F. 360121

37

38

39

40

ALANNO

PESCARA

NODO 6680

NODO 6690

NODO 6320


- Strada Consortile
- Via E. Berlinguer
- S.P. n. 40
- Il Fossatello
- S.P. n. 49-2
- S.P. n. 49-2
- Via Fraticelli
- Via Colle del Vento
- Via Colle del Vento
- Via Colle del Vento
- S.P. n. 49-2

Il presente disegno e' di proprieta' aziendale - La Societa' tutelera' i propri diritti a termine di legge.

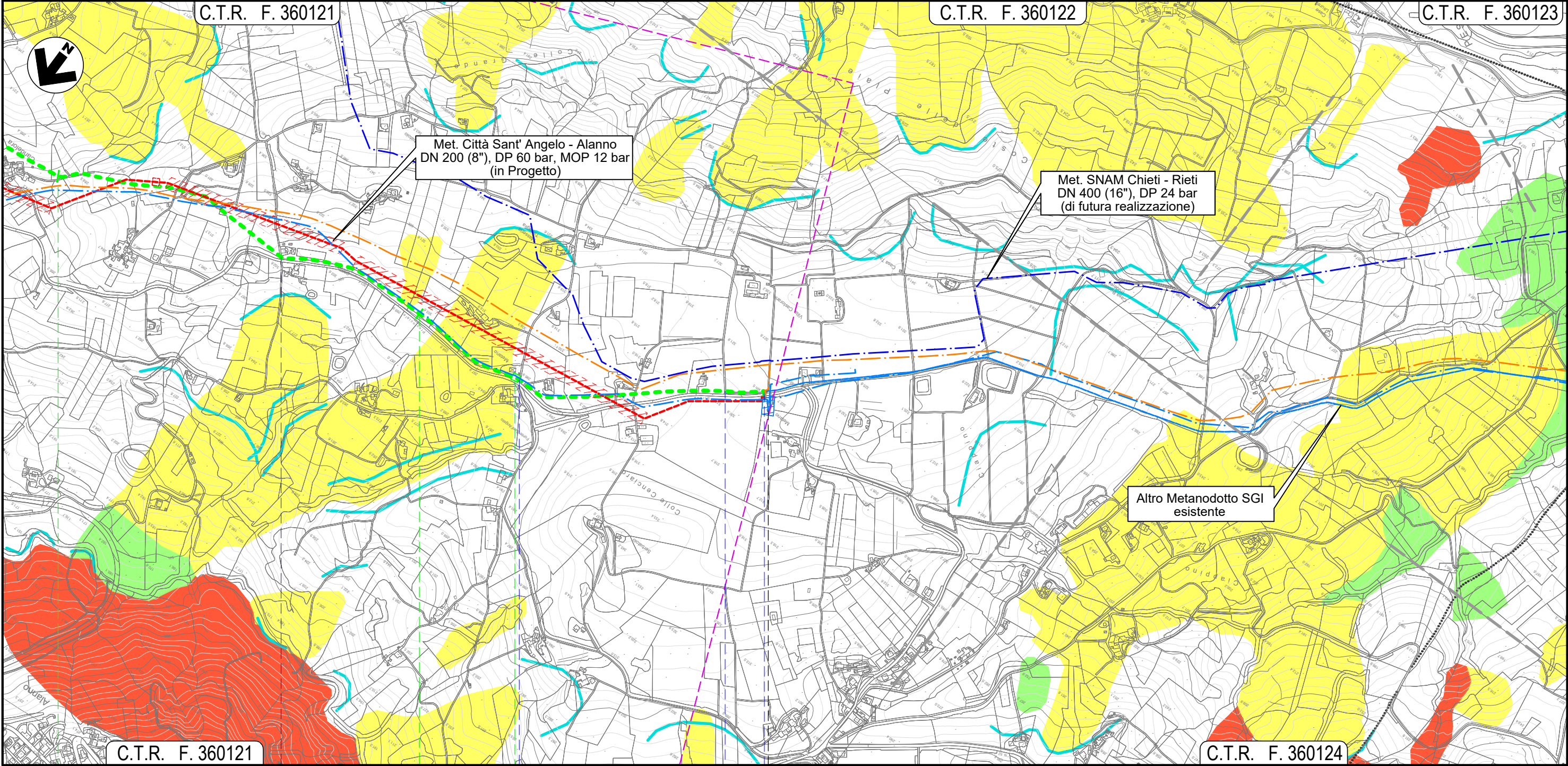
METANODOTTO CITTA' SANT'ANGELO - ALANNO

Dismissione Condotta Esistente
PAI - CARTA DELLA PERICOLOSITA' DA FRANA

Quadro d'unione



0	11/02/22	EMISSIONE PER ENTI	MARCHETTI	PEDINI	BANCI	Foglio 13 di 13 Scala 1:10.000
REV.	DATA	DESCRIZIONE	ELABORATO	VERIFICATO	APPROVATO	
		Progettista				Comm. 5719-001
						Dis. D-PG-D-1004



39	40	40+940
ALANNO		
PESCARA		
NODO 6690	NODO 6320	
Via Colle del Vento	Via Colle del Vento	S.P. n. 49-2

Il presente disegno e' di proprieta' aziendale - La Societa' tutelera' i propri diritti a termine di legge.