























# LEGENDA

## SIMBOLOGIA CARTOGRAFICA







-  Metanodotto da dismettere  
DN 175 (7"), MOP 12 bar
-  Metanodotto in progetto  
DN 200 (8"), DP 60 bar, MOP 12 bar
-  Opere connesse in progetto
-  Metanodotto in esercizio  
da ricollegare
-  Metanodotti SGI esistenti
-  Altri Metanodotti esistenti
-  Aree impianti stacco-terminale  
in progetto
-  Aree impianti stacco-terminale  
SGI esistenti
-  Aree impianti esistenti
-  T.O.C. - Trivelle spingitubo principali
-  Impianti di linea in progetto
-  Impianti di linea da porre fuori  
esercizio e recuperare
-  Impianti di linea in esercizio
-  Limite sovrapposizione fogli
-  Metanodotto SNAM Chieti - Rieti  
DN 400 (16") DP=MOP 24 bar  
(di futura realizzazione)
-  Opere connesse in dismissione

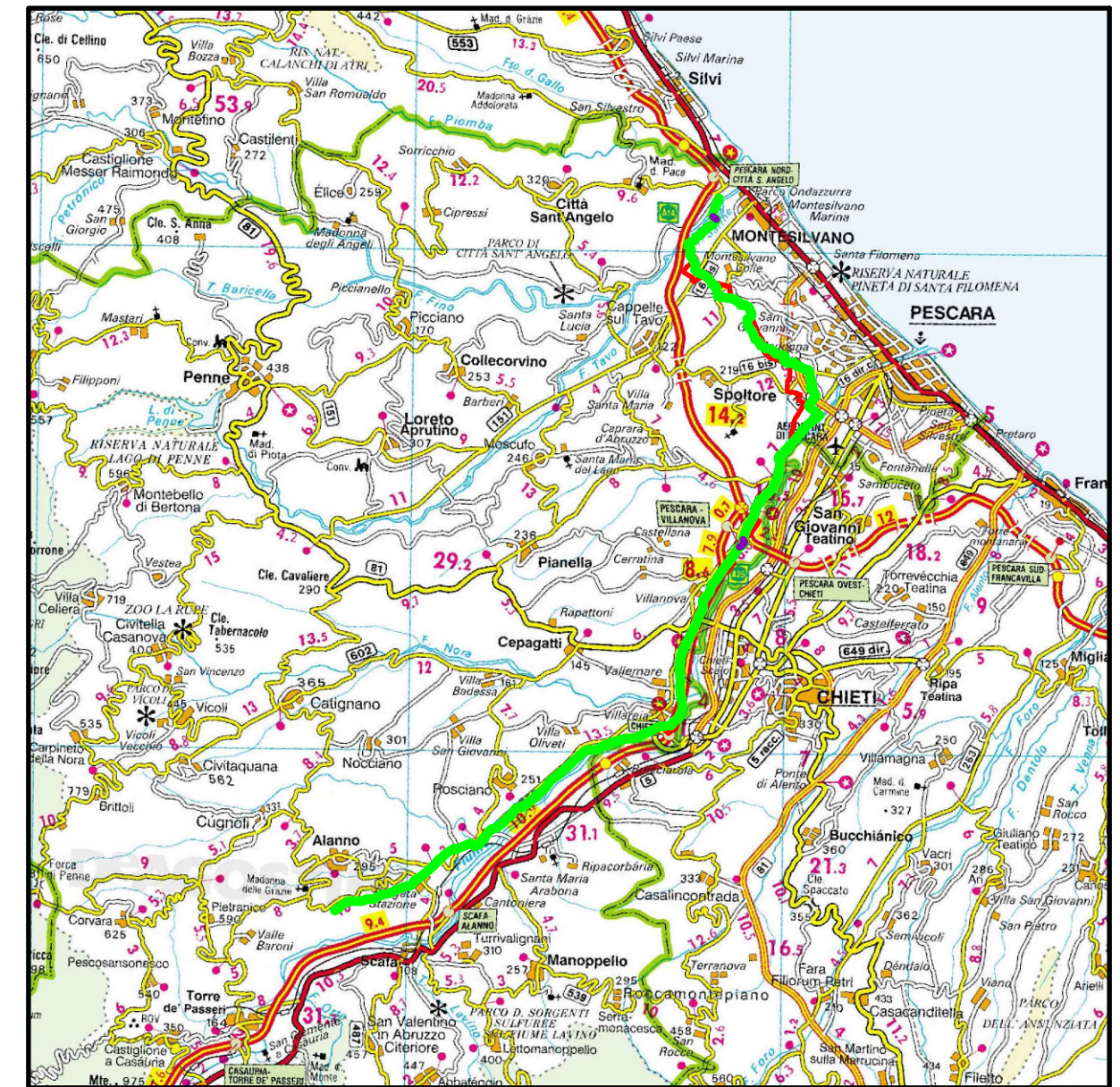
Dismissione collegamento - NODO  
DN xxx (x"), MOP xx bar  
L = xx m

## LEGENDA TEMATICA

-  Impatto alto
-  Impatto medio
-  Impatto basso
-  Impatto trascurabile
-  Impatto nullo
-  Impatto migliorativo

## SIMBOLOGIA MECCANICA

-  Punto di intercettazione di linea (P.I.L.)
-  Punto di intercettazione di derivazione importante (P.I.D.I.)
-  Punto di intercettazione e derivazione semplice con stacco da Linea (P.I.D.S.)
-  Punto di intercettazione con discaggio di allacciamento (P.I.D.A.)
-  Impianto di riduzione/regolazione della pressione
-  Spurgo



COROGRAFIA 1:250.000

Il presente disegno e' di proprieta' aziendale - La Societa' tutelera' i propri diritti a termine di legge.


Progressiva chilometrica	N.
Comuni	COMUNE
Province	PROVINCIA
Impianti	TIPO - N. - DISM.
Attraversamenti	TIPOLOGIA ATTRAVERSATA (SS n.##, corso d'acqua, ferrovia, ecc.)
Vegetazione	
Suolo e sottosuolo	
Paesaggio	

0	11/02/22	EMISSIONE PER ENTI	DEL VECCHIO	FRANCESCONE	BANCI
REV.	DATA	DESCRIZIONE	ELABORATO	VERIFICATO	APPROVATO
		Progettista	 		
			COMMESSA	UNITA'	
			5719	001	
METANODOTTO CITTA' SANT'ANGELO - ALANNO			DISEGNO		
			D-PG-D-1031		
			REVISIONE		
			0		
Dismissione Condotta Esistente IMPATTO RESIDUO			FG.	1	DI 13
			SCALA	1:10.000	

# METANODOTTO CITTA' SANT'ANGELO - ALANNO

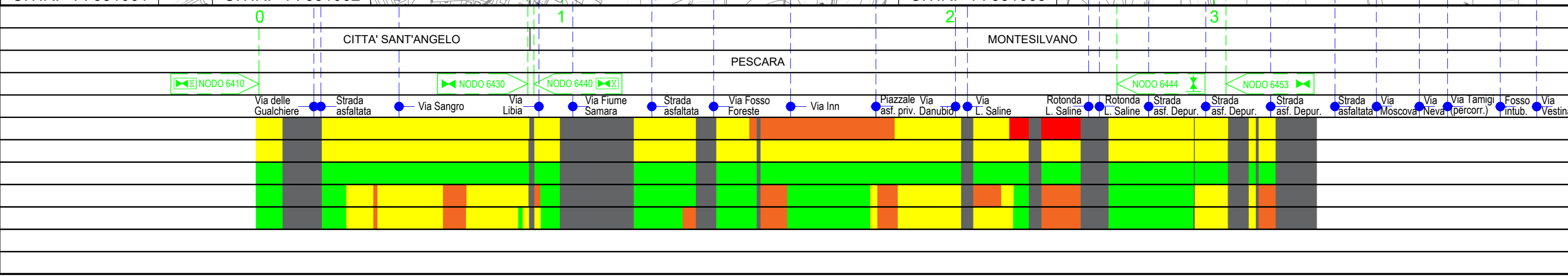
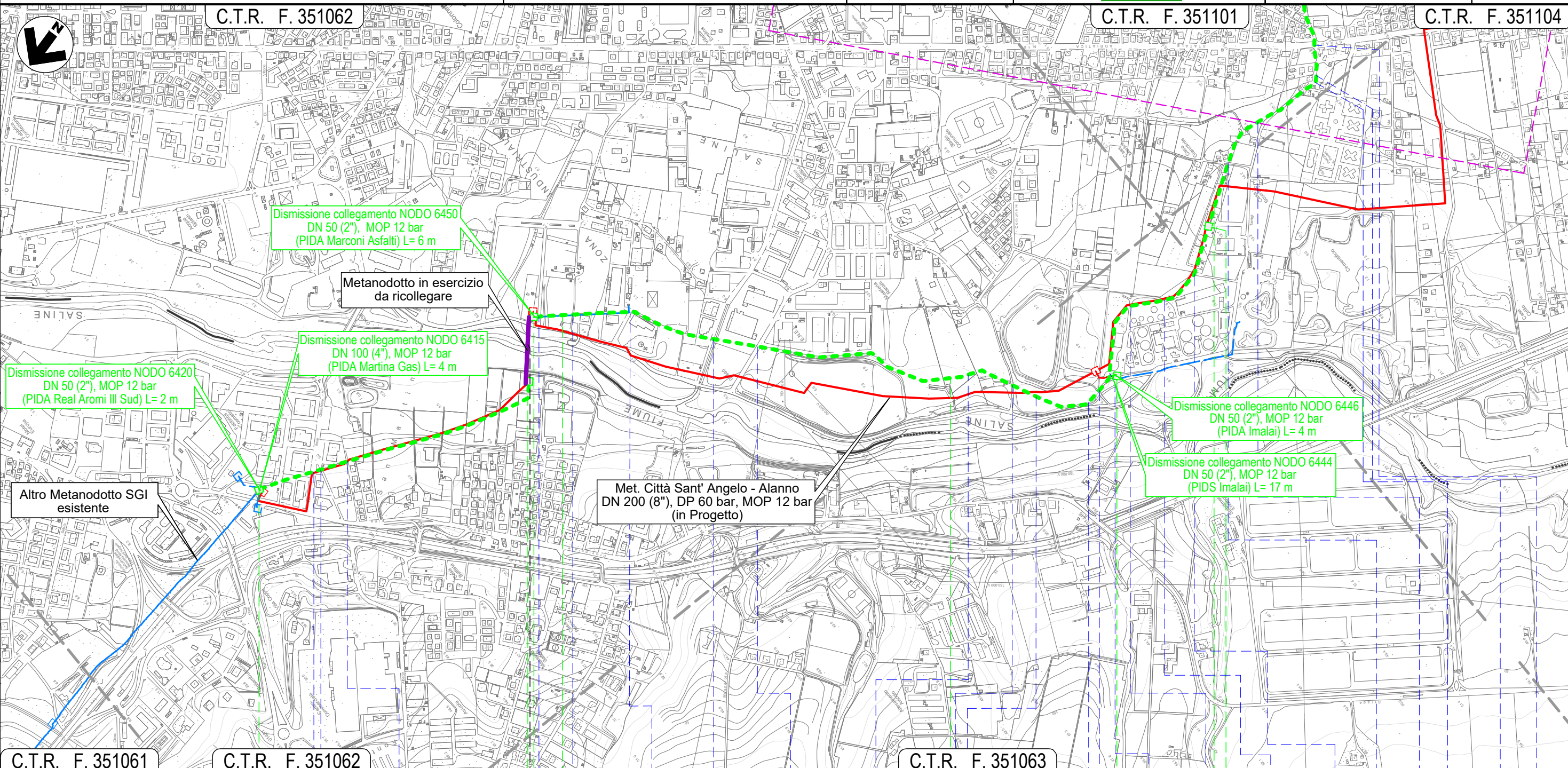
Dismissione Condotta Esistente  
IMPATTO TRANSITORIO

Quadro d'unione



0	11/02/22	EMISSIONE PER ENTI	DEL VECCHIO	FRANCESCONE	BANCI
REV.	DATA	DESCRIZIONE	ELABORATO	VERIFICATO	APPROVATO
		Progettista			
			Comm.	5719-001	
			Dis.	D-PG-D-1029	

Foglio  
**2**  
di 13  
Scala  
1:10.000




Il presente disegno e' di proprieta' aziendale - La Societa' tutelera' i propri diritti a termine di legge.

# METANODOTTO CITTA' SANT'ANGELO - ALANNO

Dismissione Condotta Esistente  
IMPATTO RESIDUO

Quadro d'unione



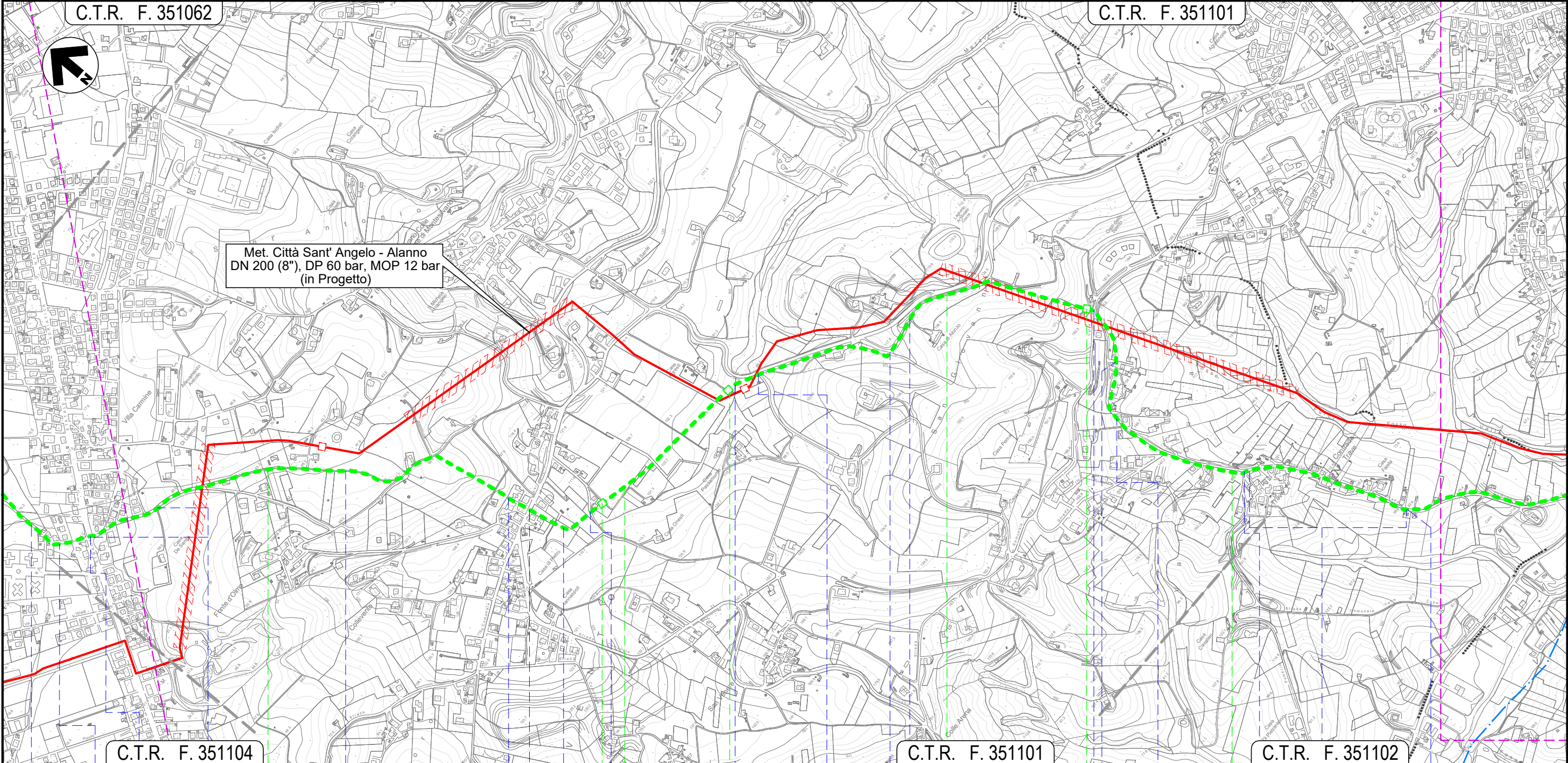
0	11/02/22	EMISSIONE PER ENTI	DEL VECCHIO	FRANCESCONE	BANCI
REV.	DATA	DESCRIZIONE	ELABORATO	VERIFICATO	APPROVATO
		Progettista	Comm. 5719-001		
			Dis. D-PG-D-1031		



Foglio  
**3**  
di 13  
Scala  
1:10.000

C.T.R. F. 351062

C.T.R. F. 351101



C.T.R. F. 351104

C.T.R. F. 351101

C.T.R. F. 351102

MONTESILVANO  
PESCARA

NODO 6457

NODO 6460

NODO 6470


- Via Tamigi (percorrenza)
- Fosso intubato
- Via Vestina
- Via Fratelli Cervi (percorrenza)
- Via Fonte d'Olmo Est (percorrenza)
- Strada priv. asfaltata
- S.P. n.25
- Piazzale asf. priv.
- Strada da Denominare 15
- Fosso Mazzocco
- Strada C. San Giovanni
- Fosso
- Strada priv. asfaltata
- Via Giorgio La Pira
- Strada priv. asfaltata
- Strada Da Denominare N.32 (percorrenza)
- Strada asfaltata
- Strada Da Denominare N.32 (percorrenza)
- Strada Da Denominare N.32

Il presente disegno e' di proprieta' aziendale - La Societa' tutelera' i propri diritti a termine di legge.

METANODOTTO CITTA' SANT'ANGELO - ALANNO

Dismissione Condotta Esistente  
IMPATTO RESIDUO

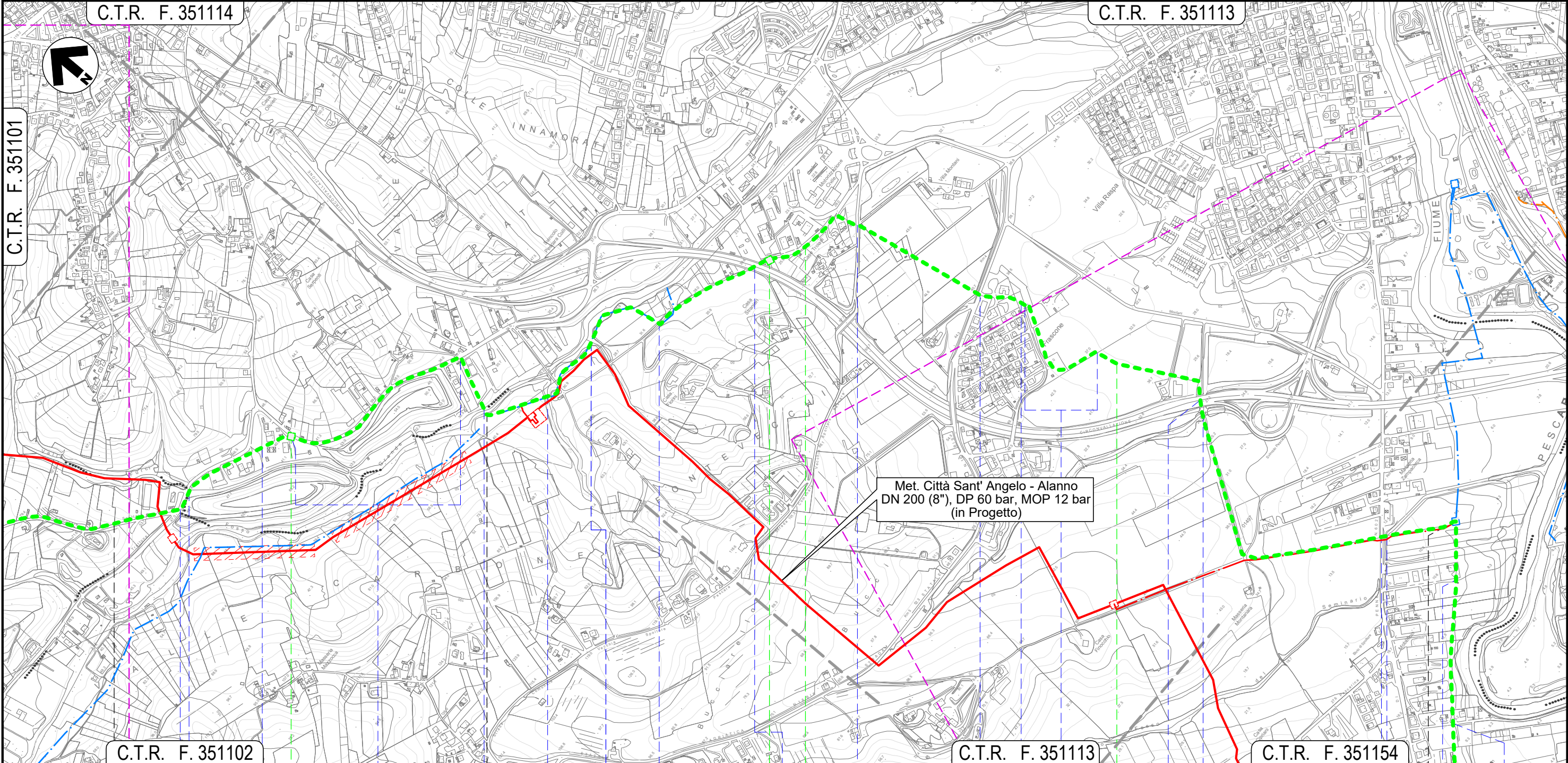
Quadro d'unione



0	11/02/22	EMISSIONE PER ENTI	DEL VECCHIO	FRANCESCONE	BANCI
REV.	DATA	DESCRIZIONE	ELABORATO	VERIFICATO	APPROVATO
		Progettista	5719-001		
			D-PG-D-1031		



Foglio  
**4**  
di 13  
Scala  
1:10.000



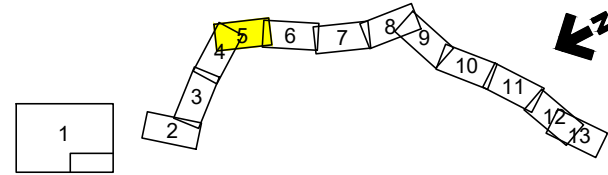
Il presente disegno e' di proprieta' aziendale - La Societa' tutelera' i propri diritti a termine di legge.

8	9	10	11	12
MONTESILVANO	PESCARA	PESCARA	SPOLTORE	
<p>NODO 6490</p> <p>NODO 6495</p> <p>NODO 6500</p>				
Strada Comunale Prati	Fosso Valle Furci	Fosso	Strada Com. Prati (percorrenza)	Fosso Grande
Fosso	Fosso	Fosso	Via Fonte Vecchia	S.S. n.714
			Via Valle Carbone S.R. n.16 bis	Via Vasto
			strada priv. asfaltata (percorrenza)	S.S. n.714
			Fosso	S.R. n.602
			Fosso del Seminario	Viale Europa
			Via Tenna	

# METANODOTTO CITTA' SANT'ANGELO - ALANNO

Dismissione Condotta Esistente  
IMPATTO RESIDUO

Quadro d'unione



0	11/02/22	EMISSIONE PER ENTI	DEL VECCHIO	FRANCESCO	BANCI
REV.	DATA	DESCRIZIONE	ELABORATO	VERIFICATO	APPROVATO
		Progettista	5719-001		
			D-PG-D-1031		

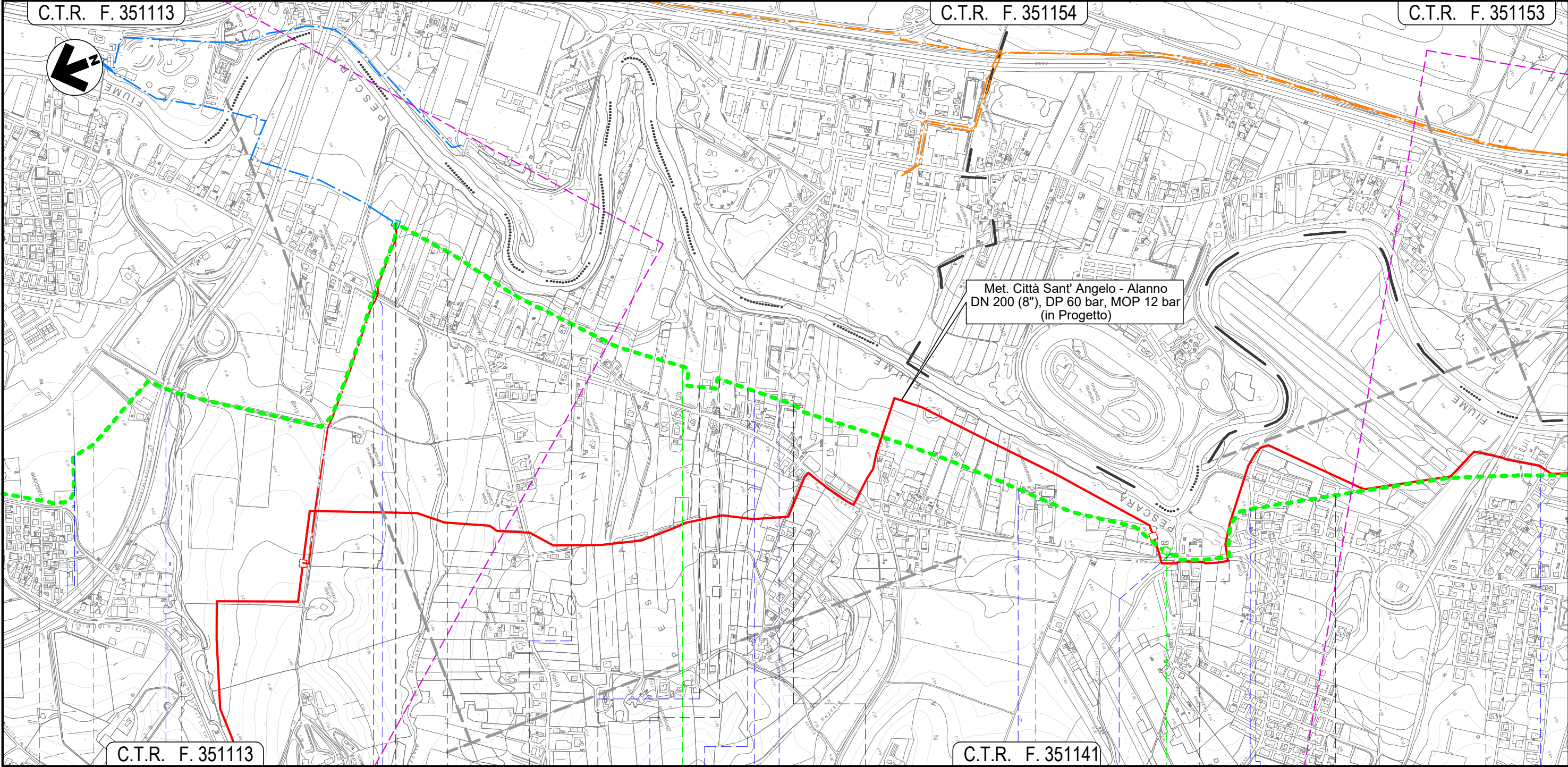
Foglio  
**5**  
di 13  
Scala  
1:10.000



C.T.R. F. 351113

C.T.R. F. 351154

C.T.R. F. 351153



C.T.R. F. 351113

C.T.R. F. 351141

11

12

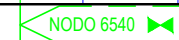
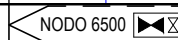
13

14

15

SPOLTORE

PESCARA



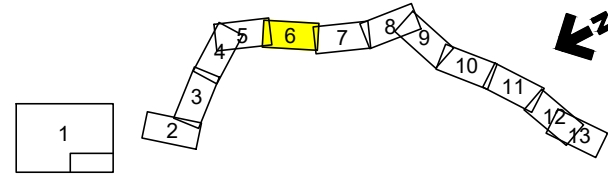
- strada priv. asfaltata (percorrenza)
- S.S. n.714
- Fosso
- S.R. n.602
- Fosso del Seminario
- Viale Europa
- Via Tenna
- Piazzale asf. priv.
- Strada asfaltata
- Piazzale asf. priv.
- Piazzale asf. priv.
- Via Livenza
- Piazzale asf. priv.
- Strada asfaltata
- Fosso intubato
- S.R. n.602 (percorrenza)
- Via Arno
- Via Adda
- Fosso
- Via Mincio
- Via Aterno
- Via Pescara

Il presente disegno e' di proprieta' aziendale - La Societa' tutelera' i propri diritti a termine di legge.

METANODOTTO CITTA' SANT'ANGELO - ALANNO

Dismissione Condotta Esistente  
IMPATTO RESIDUO

Quadro d'unione



0	11/02/22	EMISSIONE PER ENTI	DEL VECCHIO	FRANCESCONE	BANCI
REV.	DATA	DESCRIZIONE	ELABORATO	VERIFICATO	APPROVATO
		Progettista			
			Comm.	5719-001	
			Dis.	D-PG-D-1031	

Foglio  
**6**  
di 13  
Scala  
1:10.000

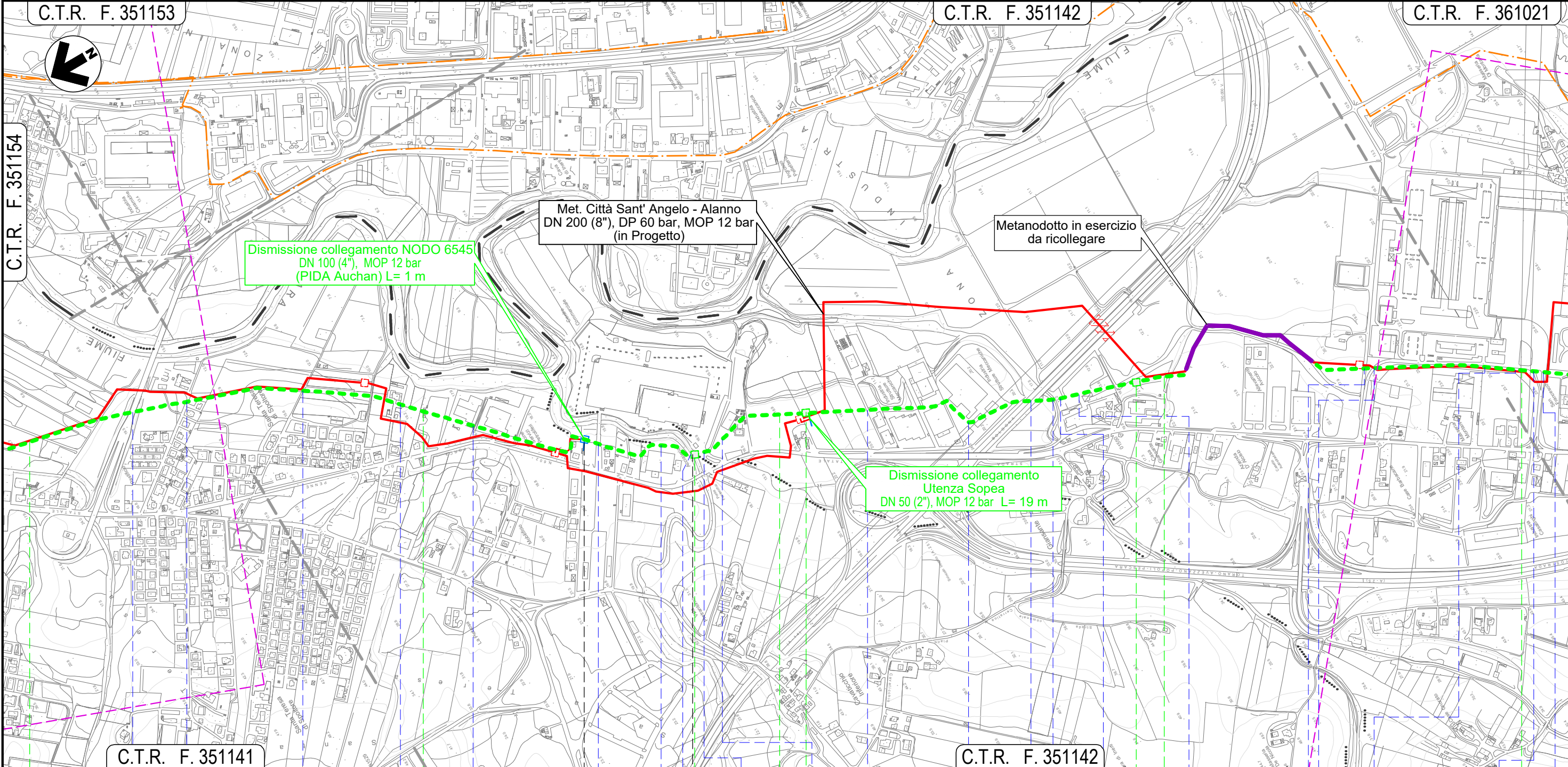
C.T.R. F. 351153

C.T.R. F. 351142

C.T.R. F. 361021



C.T.R. F. 351154



C.T.R. F. 351141

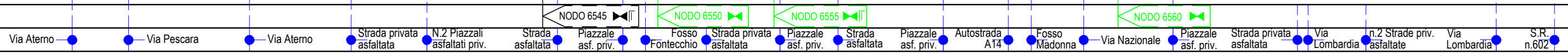
C.T.R. F. 351142

15 16 17 18 19

SPOLTORE

PESCARA

CEPAGATTI

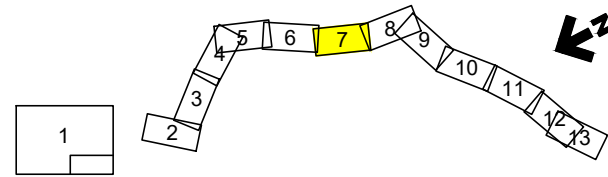


Il presente disegno e' di proprieta' aziendale - La Societa' tutelera' i propri diritti a termine di legge.

METANODOTTO CITTA' SANT'ANGELO - ALANNO

Dismissione Condotta Esistente  
IMPATTO RESIDUO

Quadro d'unione

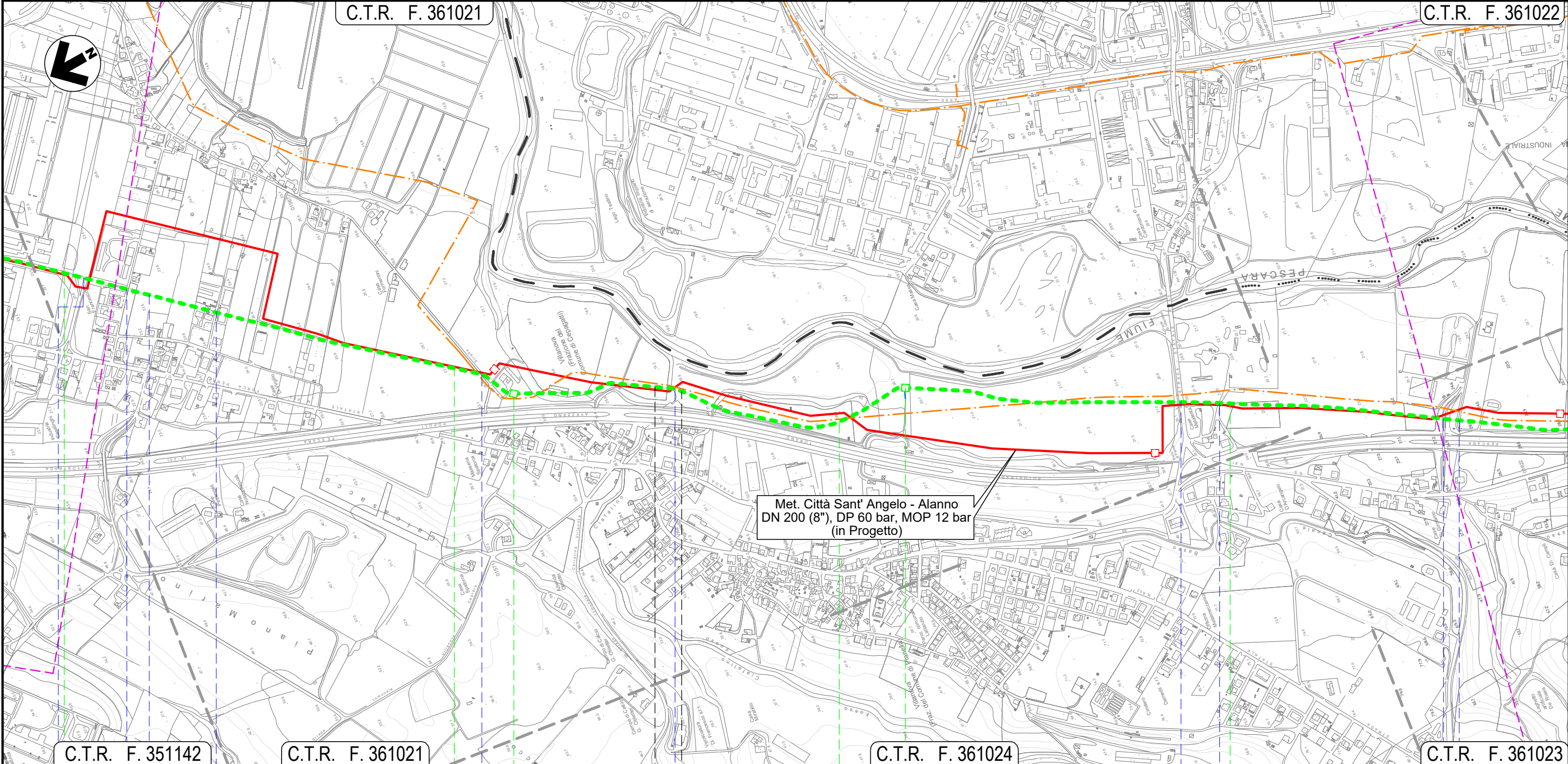


0	11/02/22	EMISSIONE PER ENTI	DEL VECCHIO	FRANCESCO	BANCI
REV.	DATA	DESCRIZIONE	ELABORATO	VERIFICATO	APPROVATO
		Progettista			
			Comm.	5719-001	
			Dis.	D-PG-D-1031	

Foglio  
**7**  
di 13  
Scala  
1:10.000

C.T.R. F. 361021

C.T.R. F. 361022



C.T.R. F. 351142

C.T.R. F. 361021

C.T.R. F. 361024

C.T.R. F. 361023

19

20

21

22

CEPAGATTI  
PESCARA

CHIETI  
CHIETI

CEPAGATTI  
PESCARA

S.R. n.602 Via Lombardia Via Lazio Via Lazio

Via Piemonte

Fosso Cialfalino

S.S. n.81

Via Aterno

Strada asfaltata Fosso

NODO 6570


NODO 6580

Il presente disegno e' di proprieta' aziendale - La Societa' tutelera' i propri diritti a termine di legge.

# METANODOTTO CITTA' SANT'ANGELO - ALANNO

Dismissione Condotta Esistente  
IMPATTO RESIDUO

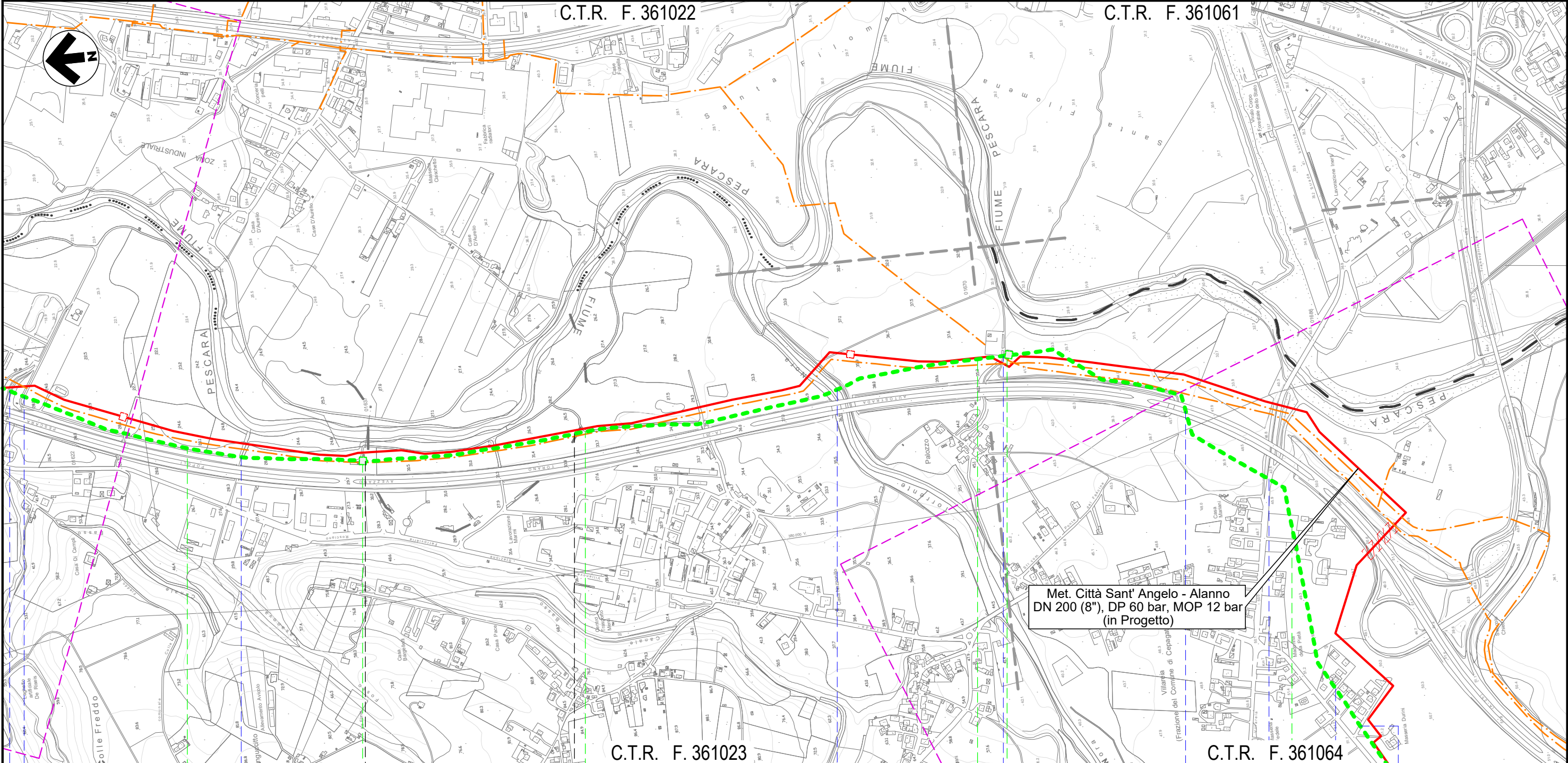
Quadro d'unione



0	11/02/22	EMISSIONE PER ENTI	DEL VECCHIO	FRANCESCONE	BANCI
REV.	DATA	DESCRIZIONE	ELABORATO	VERIFICATO	APPROVATO
		Progettista	Comm. 5719-001		
			Dis. D-PG-D-1031		



Foglio  
**8**  
di 13  
Scala  
1:10.000




23 24 25 26

CEPAGATTI  
PESCARA

CHIETI  
CHIETI

CEPAGATTI  
PESCARA

- Fosso Strada asfaltata
- Fosso
- TORRENTE NORA
- Strada Contrada Palazzo
- Autostrada A25
- S.P. n. 41
- Via Maria Curie
- Via Natalia Ginzburg




Il presente disegno e' di proprieta' aziendale - La Societa' tutelera' i propri diritti a termine di legge.



METANODOTTO CITTA' SANT'ANGELO - ALANNO

Dismissione Condotta Esistente  
IMPATTO RESIDUO

Quadro d'unione



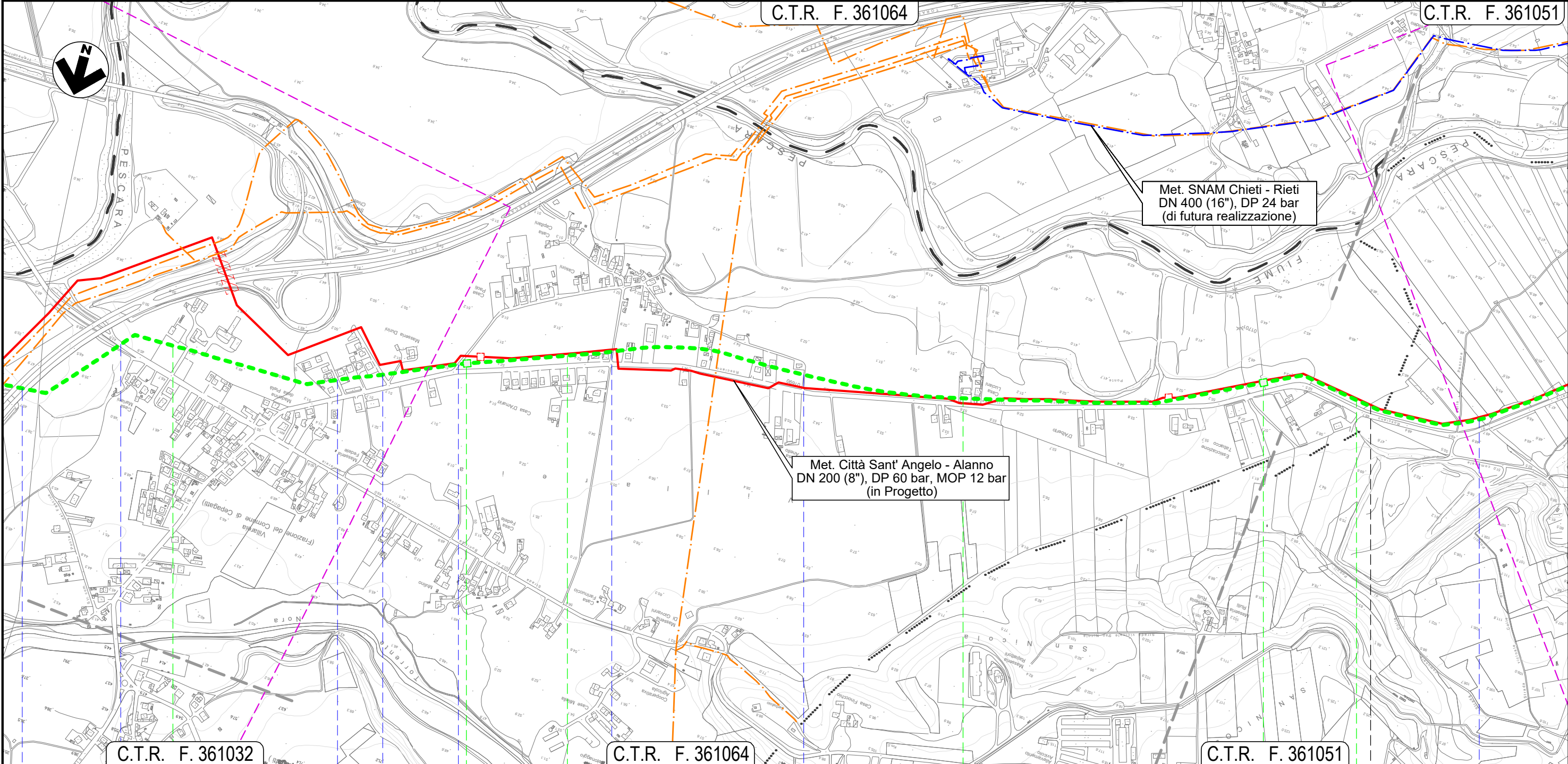
0	11/02/22	EMISSIONE PER ENTI	DEL VECCHIO	FRANCESCONE	BANCI
REV.	DATA	DESCRIZIONE	ELABORATO	VERIFICATO	APPROVATO
		Progettista	5719-001		
			D-PG-D-1031		

Foglio  
**9**  
di 13  
Scala  
1:10.000



C.T.R. F. 361064

C.T.R. F. 361051



C.T.R. F. 361032

C.T.R. F. 361064

C.T.R. F. 361051

26

27

28

29

CEPAGATTI  
PESCARA

ROSCIANO

NODO 6610

NODO 6630


- Autostrada A25
- S.P. n. 41
- Via Maria Curie
- Via Natalia Ginzburg
- Via G. D'Arco
- Via E. Duse
- Via G. D'Arco
- Canale in C.A.

Il presente disegno e' di proprieta' aziendale - La Societa' tutelera' i propri diritti a termine di legge.

METANODOTTO CITTA' SANT'ANGELO - ALANNO

Dismissione Condotta Esistente  
IMPATTO RESIDUO

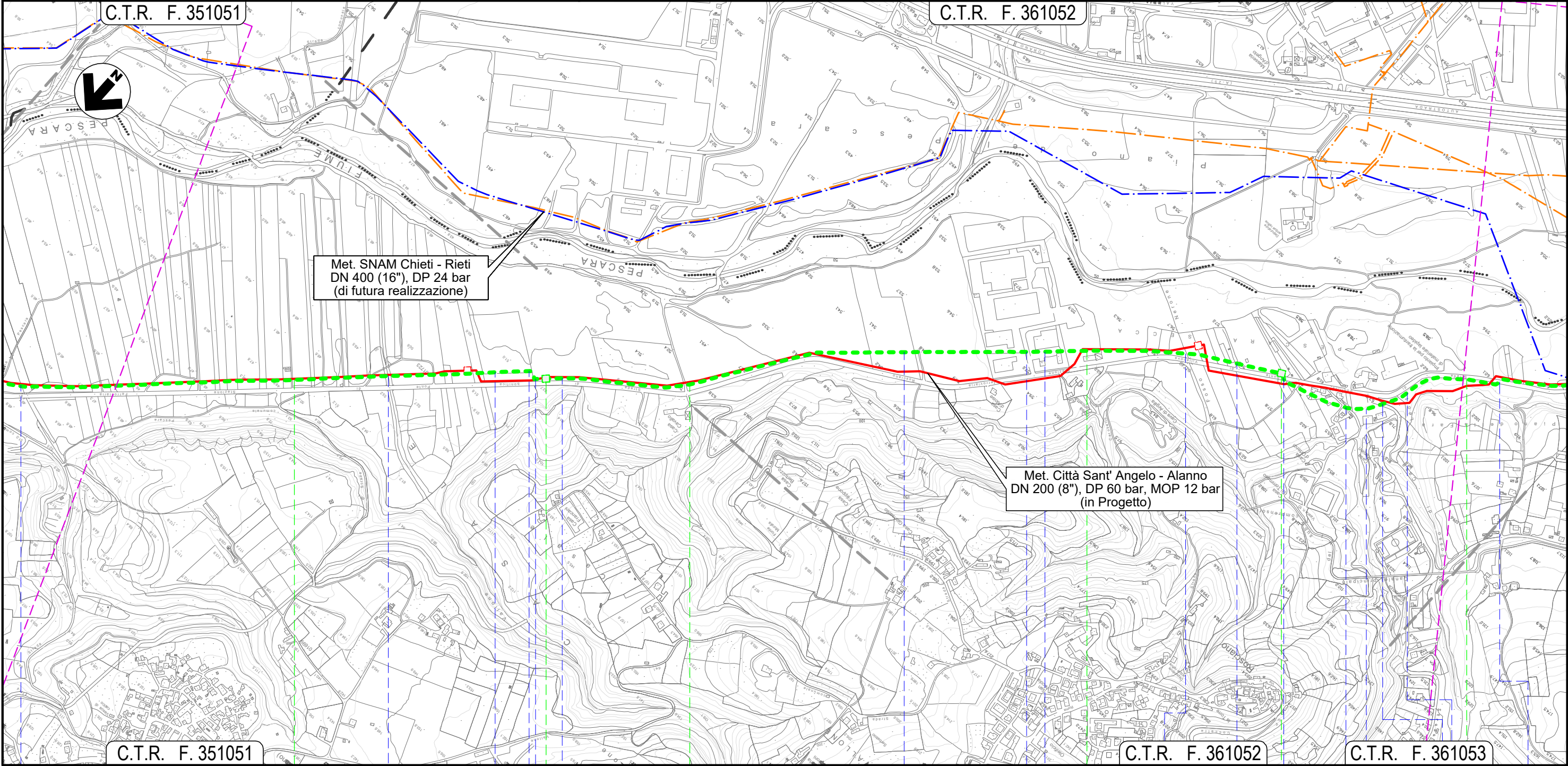
Quadro d'unione



0	11/02/22	EMISSIONE PER ENTI	DEL VECCHIO	FRANCESCONE	BANCI
REV.	DATA	DESCRIZIONE	ELABORATO	VERIFICATO	APPROVATO
		Progettista	5719-001		
			D-PG-D-1031		



Foglio  
**10**  
di 13  
Scala  
1:10.000



Met. SNAM Chieti - Rieti  
DN 400 (16"), DP 24 bar  
(di futura realizzazione)

Met. Città Sant' Angelo - Alanno  
DN 200 (8"), DP 60 bar, MOP 12 bar  
(in Progetto)


Il presente disegno e' di proprieta' aziendale - La Societa' tutelera' i propri diritti a termine di legge.

C.T.R. F. 351051		30	31		32	C.T.R. F. 361052	33	C.T.R. F. 361053
		ROSCIANO				PESCARA		
● Canale in C.A.		● Fosso	● Accesso area industriale	● NODO 6635	● Piazzale asfaltato	● Piazzale asf. priv.	● Strada asfaltata	● Piazzale asf. priv.
					● Fosso Nerone (in C.A.)	● Strada privata asfaltata	● S.P. n. 44	● Via Portanova
								● Piazzale asf. priv.
								● Strada asf.
								● Fosso di Casa Leotta
								● S.P. n. 44

# METANODOTTO CITTA' SANT'ANGELO - ALANNO

Dismissione Condotta Esistente  
IMPATTO RESIDUO

Quadro d'unione



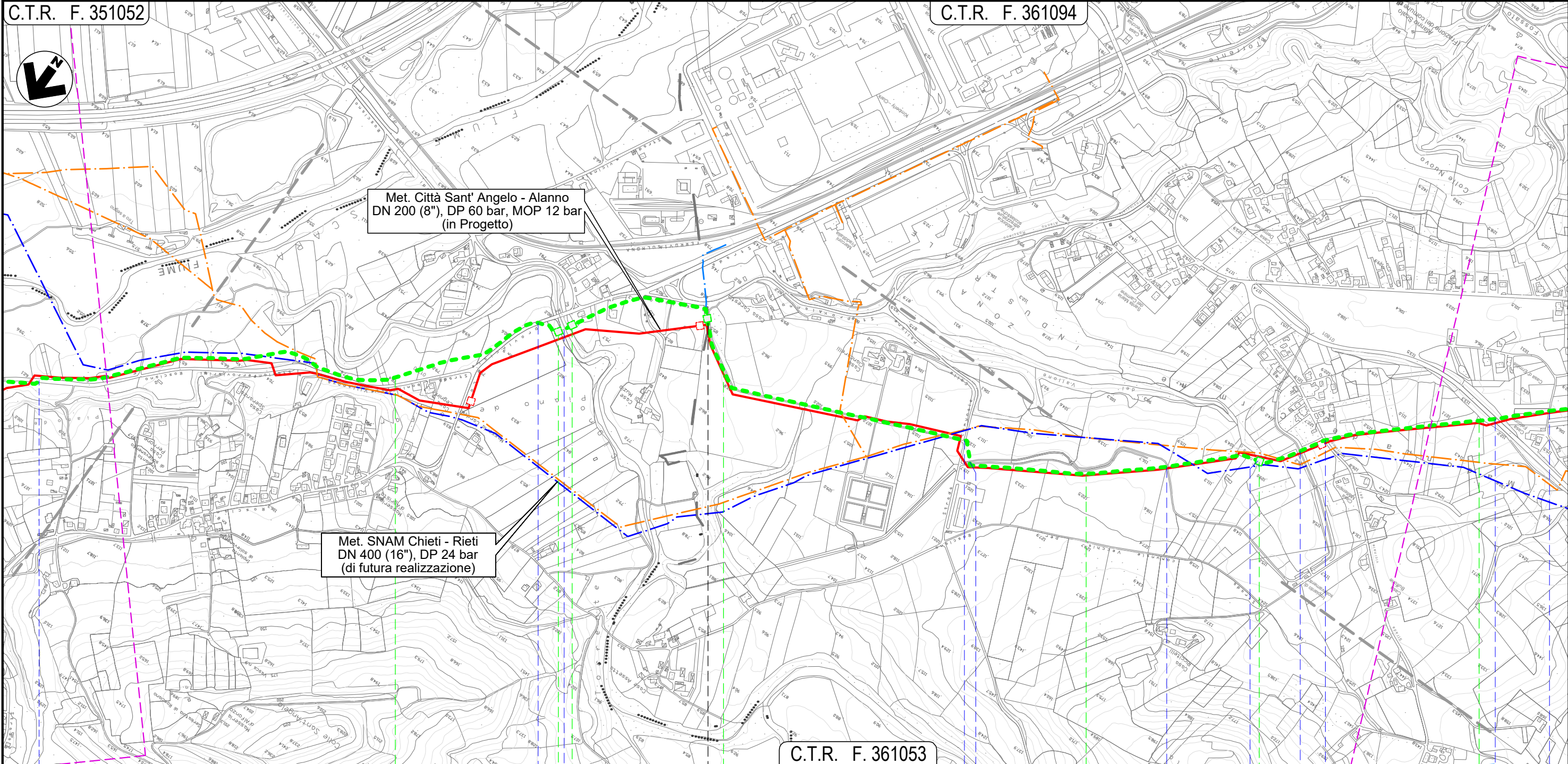
0	11/02/22	EMISSIONE PER ENTI	DEL VECCHIO	FRANCESCO	BANCI
REV.	DATA	DESCRIZIONE	ELABORATO	VERIFICATO	APPROVATO
		Progettista	5719-001		
			D-PG-D-1031		

Foglio  
**11**  
di 13  
Scala  
1:10.000



C.T.R. F. 351052

C.T.R. F. 361094



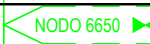
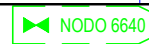
C.T.R. F. 361053

34 35 36 37

ROSCIANO

ALANNO

PESCARA



S.P. n. 44

S.P. n. 44

Torrente Cigno

Via dei Gelsi

Canale Alto

Canale Alto

Fosso del Vallone

Canale Alto

S.P. n.48

Strada Consortile


Via E. Berling.

Il presente disegno e' di proprieta' aziendale - La Societa' tutelera' i propri diritti a termine di legge.

# METANODOTTO CITTA' SANT'ANGELO - ALANNO

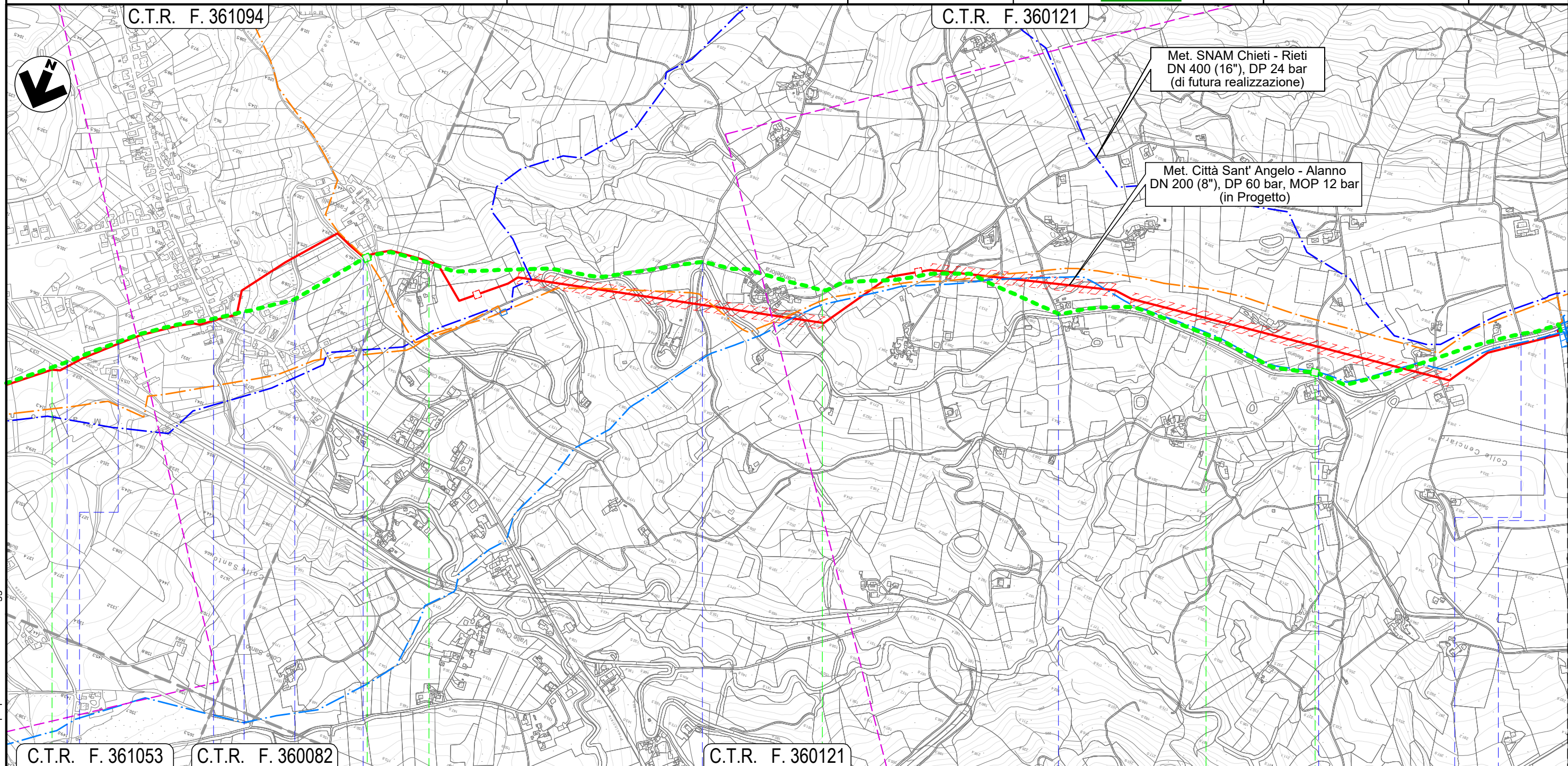
Dismissione Condotta Esistente  
IMPATTO RESIDUO

Quadro d'unione



0	11/02/22	EMISSIONE PER ENTI	DEL VECCHIO	FRANCESCONE	BANCI
REV.	DATA	DESCRIZIONE	ELABORATO	VERIFICATO	APPROVATO
		Progettista	Comm. 5719-001		
			Dis. D-PG-D-1031		

Foglio  
**12**  
di 13  
Scala  
1:10.000



Met. SNAM Chieti - Rieti  
DN 400 (16"), DP 24 bar  
(di futura realizzazione)

Met. Città Sant' Angelo - Alanno  
DN 200 (8"), DP 60 bar, MOP 12 bar  
(in Progetto)

C.T.R. F. 361053

C.T.R. F. 360082

C.T.R. F. 360121

37

38

39

40

ALANNO

PESCARA

NODO 6680

NODO 6690

NODO 6320


- Strada Consortile
- Via E. Berlinguer
- S.P. n. 40
- Il Fossatello
- S.P. n. 49-2
- S.P. n. 49-2
- Via Fraticelli
- Via Colle del Vento
- Via Colle del Vento
- Via Colle del Vento
- S.P. n. 49-2

Il presente disegno e' di proprieta' aziendale - La Societa' tutelera' i propri diritti a termine di legge.

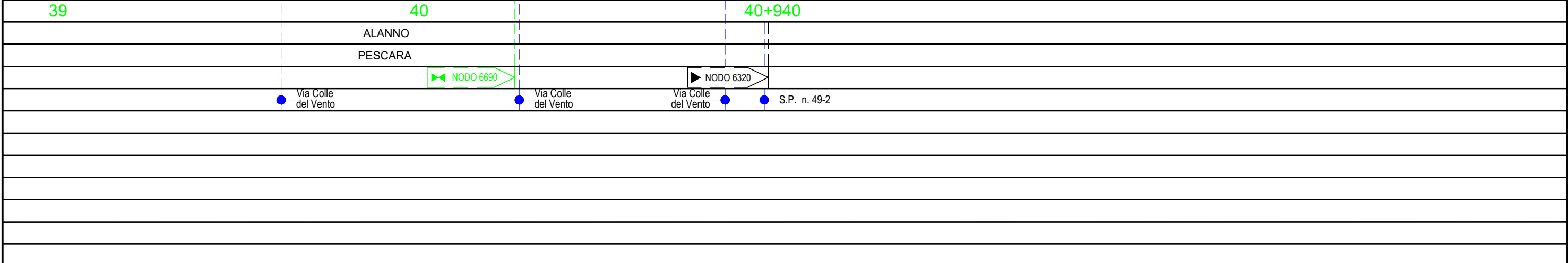
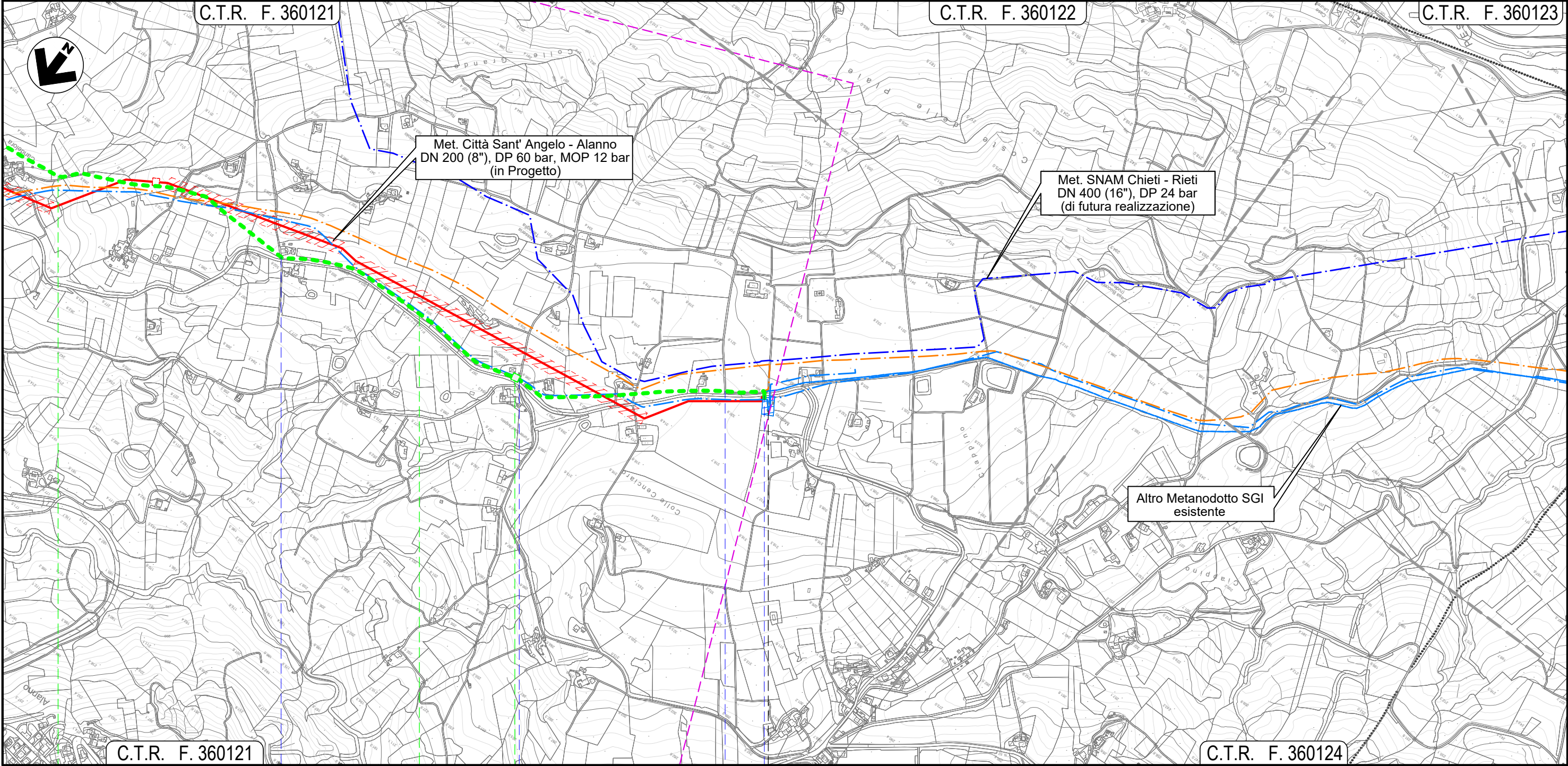
# METANODOTTO CITTA' SANT'ANGELO - ALANNO

Dismissione Condotta Esistente  
IMPATTO RESIDUO

Quadro d'unione



0	11/02/22	EMISSIONE PER ENTI	DEL VECCHIO	FRANCESCONE	BANCI	Foglio <b>13</b> di 13 Scala 1:10.000
REV.	DATA	DESCRIZIONE	ELABORATO	VERIFICATO	APPROVATO	
			Progettista 			Comm. 5719-001
						Dis. D-PG-D-1031



Il presente disegno e' di proprieta' aziendale - La Societa' tutelera' i propri diritti a termine di legge.