

# LEGENDA

## SIMBOLOGIA CARTOGRAFICA

- Metanodotto in progetto  
DN 200 (8"), DP 60 bar, MOP 12 bar
- Metanodotto da dismettere  
DN 175 (7"), MOP 12 bar
- Opere connesse da dismettere
- Metanodotto in esercizio  
da ricollegare
- Metanodotti SGI esistenti
- Altri Metanodotti esistenti
- Aree impianti stacco-terminale  
in progetto
- Aree impianti stacco-terminale  
SGI esistenti
- Aree impianti esistenti
- T.O.C. - Trivelle spingitubo principali
- Impianti di linea in progetto
- Impianti di linea da porre fuori  
esercizio e recuperare
- Impianti di linea in esercizio
- Limite sovrapposizione fogli
- Metanodotto SNAM Chieti - Rieti  
DN 400 (16") DP=MOP 24 bar  
(di futura realizzazione)
- Opere connesse in progetto

Ricollegamento / Interconnessione  
DN xxx (x"), DP xx bar, MOP xx bar  
L = xx m

## LEGENDA TEMATICA

- Impatto alto
- Impatto medio
- Impatto basso
- Impatto trascurabile
- Impatto nullo

## SIMBOLOGIA MECCANICA

- Punto di intercettazione di linea (P.I.L.)
- Punto di intercettazione di derivazione importante (P.I.D.I.)
- Punto di intercettazione e derivazione semplice con stacco da linea (P.I.D.S.)
- Punto di intercettazione di derivazione importante  
con discaggio di allacciamento (P.I.D.I.)
- Impianto di riduzione/regolazione della pressione



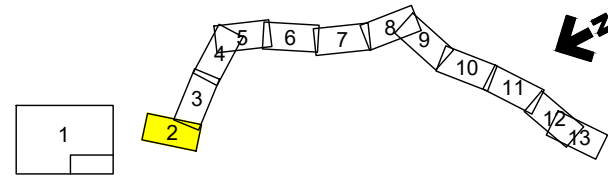
COROGRAFIA 1:250.000

0	11/02/22	EMISSIONE PER ENTI	DEL VECCHIO	FRANCESCONE	BANCI	
REV.	DATA	DESCRIZIONE	ELABORATO	VERIFICATO	APPROVATO	
		Progettista	COMMESSA	UNITA'		
			5719	001		
<b>METANODOTTO CITTA' SANT'ANGELO - ALANNO</b>			DISEGNO			
			P-PG-D-1055			
<b>IMPATTO RESIDUO</b>			REVISIONE			
			0			
<b>IMPATTO RESIDUO</b>			FG.	1	DI	13
			SCALA		1:10.000	

# METANODOTTO CITTA' SANT'ANGELO - ALANNO

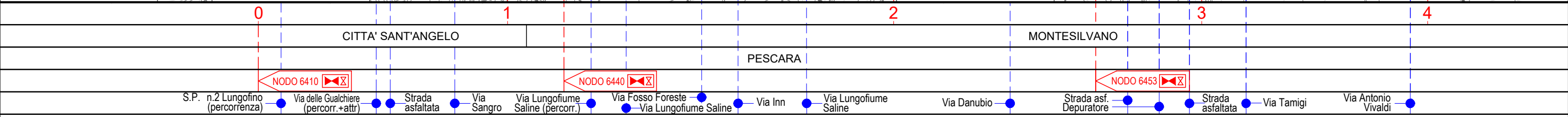
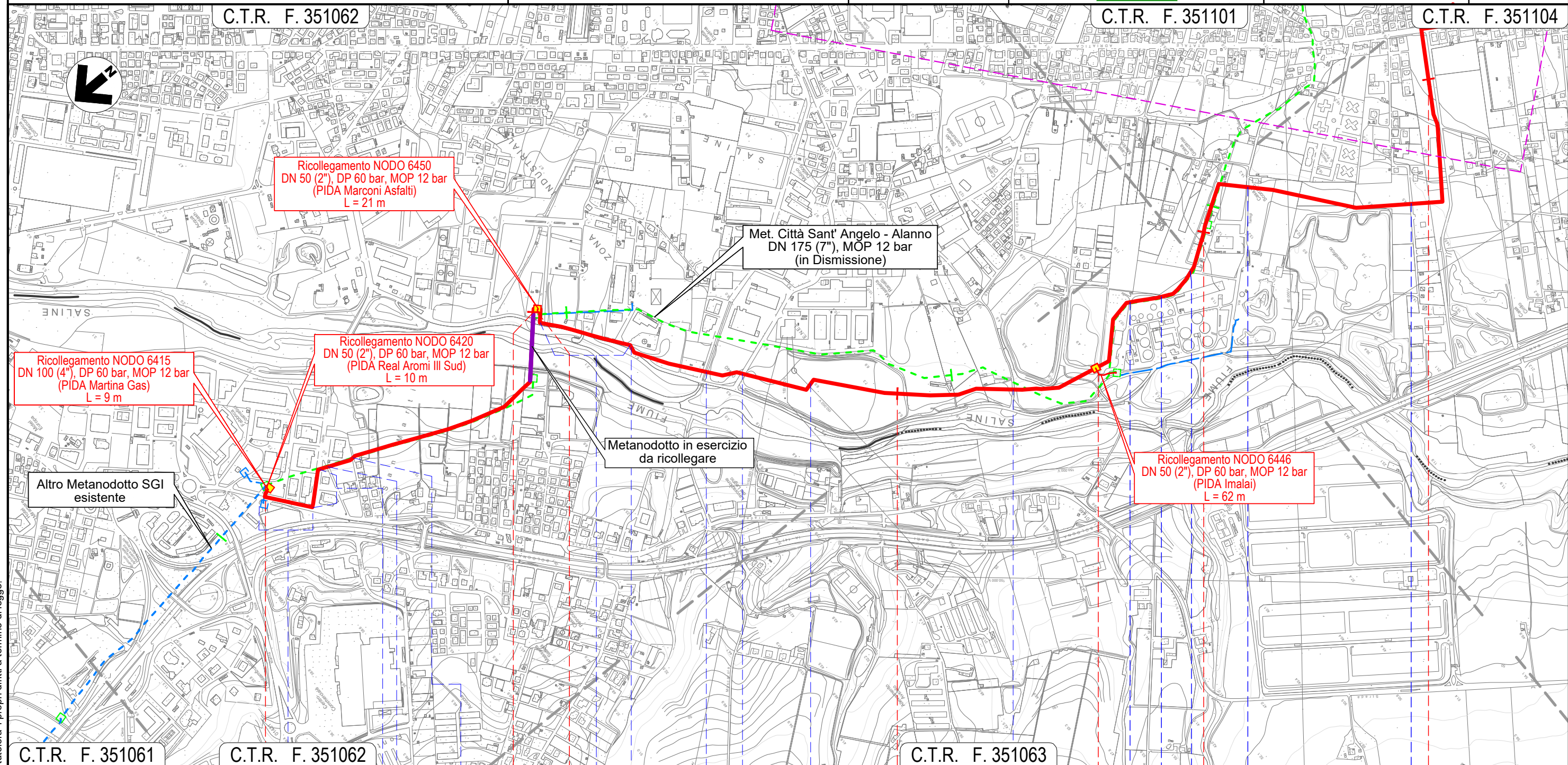
## IMPATTO RESIDUO

Quadro d'unione



0	11/02/22	EMISSIONE PER ENTI	DEL VECCHIO	FRANCESCONI	BANCI
REV.	DATA	DESCRIZIONE	ELABORATO	VERIFICATO	APPROVATO
		Progettista			
			Comm.	5719-001	
			Dis.	P-PG-D-1055	

Foglio  
**2**  
di 13  
Scala  
1:10.000




Il presente disegno e' di proprieta' aziendale - La Societa' tutelera' i propri diritti a termine di legge.

METANODOTTO CITTA' SANT'ANGELO - ALANNO

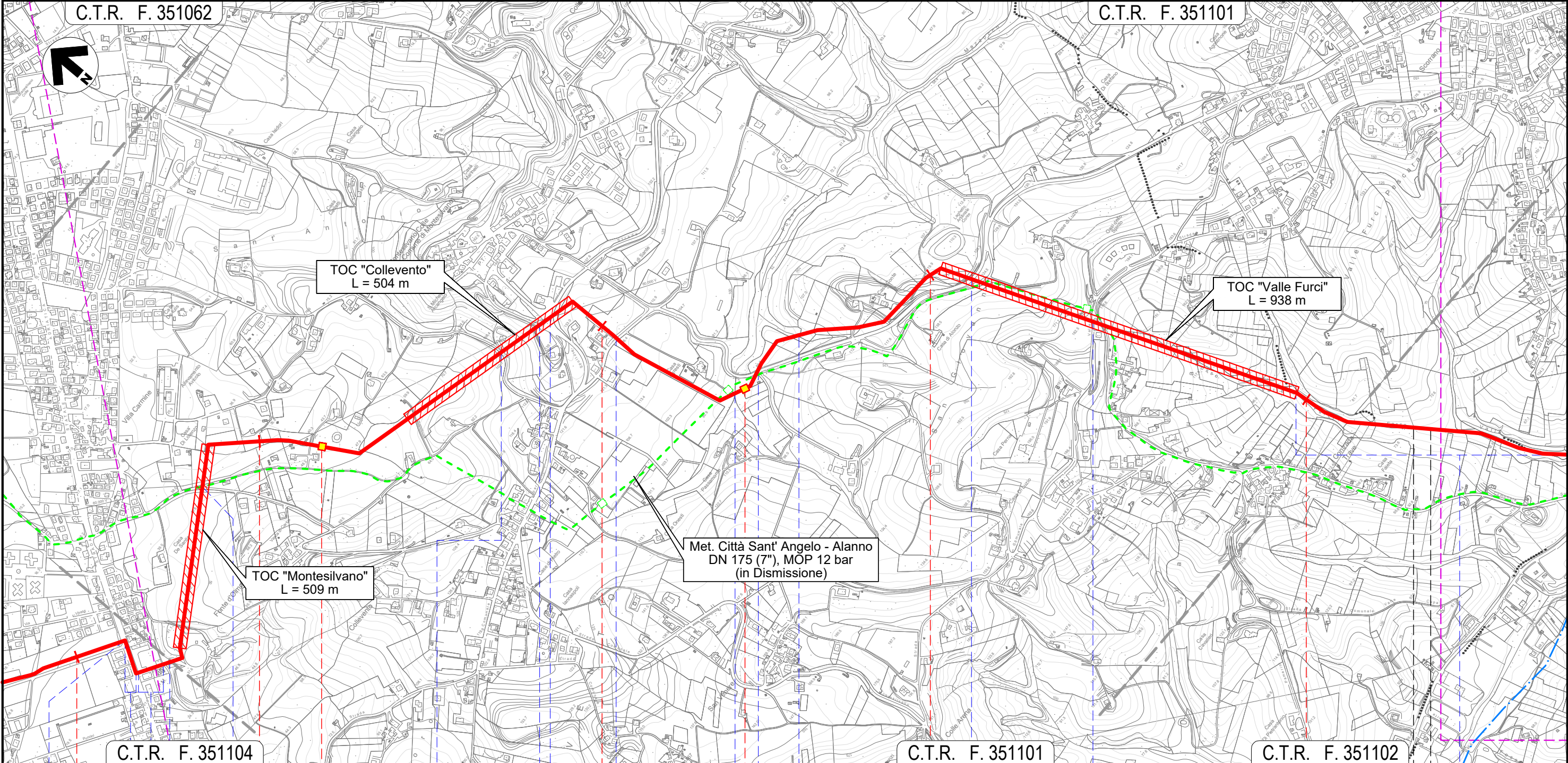
IMPATTO RESIDUO

Quadro d'unione



0	11/02/22	EMISSIONE PER ENTI	DEL VECCHIO	FRANCESCONE	BANCI
REV.	DATA	DESCRIZIONE	ELABORATO	VERIFICATO	APPROVATO
		Progettista	5719-001		
			P-PG-D-1055		

Foglio  
**3**  
di 13  
Scala  
1:10.000




4	5	6	7	8
MONTESILVANO			PESCARA	
PESCARA			MONTESILVANO	
Via Vestina	Via Vestina (percorrenza)	Via Pavese (percorrenza)	Via F.lli Cervi	Via Fosso dello Sportello
NODO 6457		NODO 6470		Fosso Valle Furci (percorrenza)
Strada Piazza Osvaldo Galli	S.P. n.25	S.P. n.26	Fosso Mazzocco	S.P. n.26
		Via Giorgio La Pira		

Il presente disegno e' di proprieta' aziendale - La Societa' tutelera' i propri diritti a termine di legge.

METANODOTTO CITTA' SANT'ANGELO - ALANNO

IMPATTO RESIDUO

Quadro d'unione

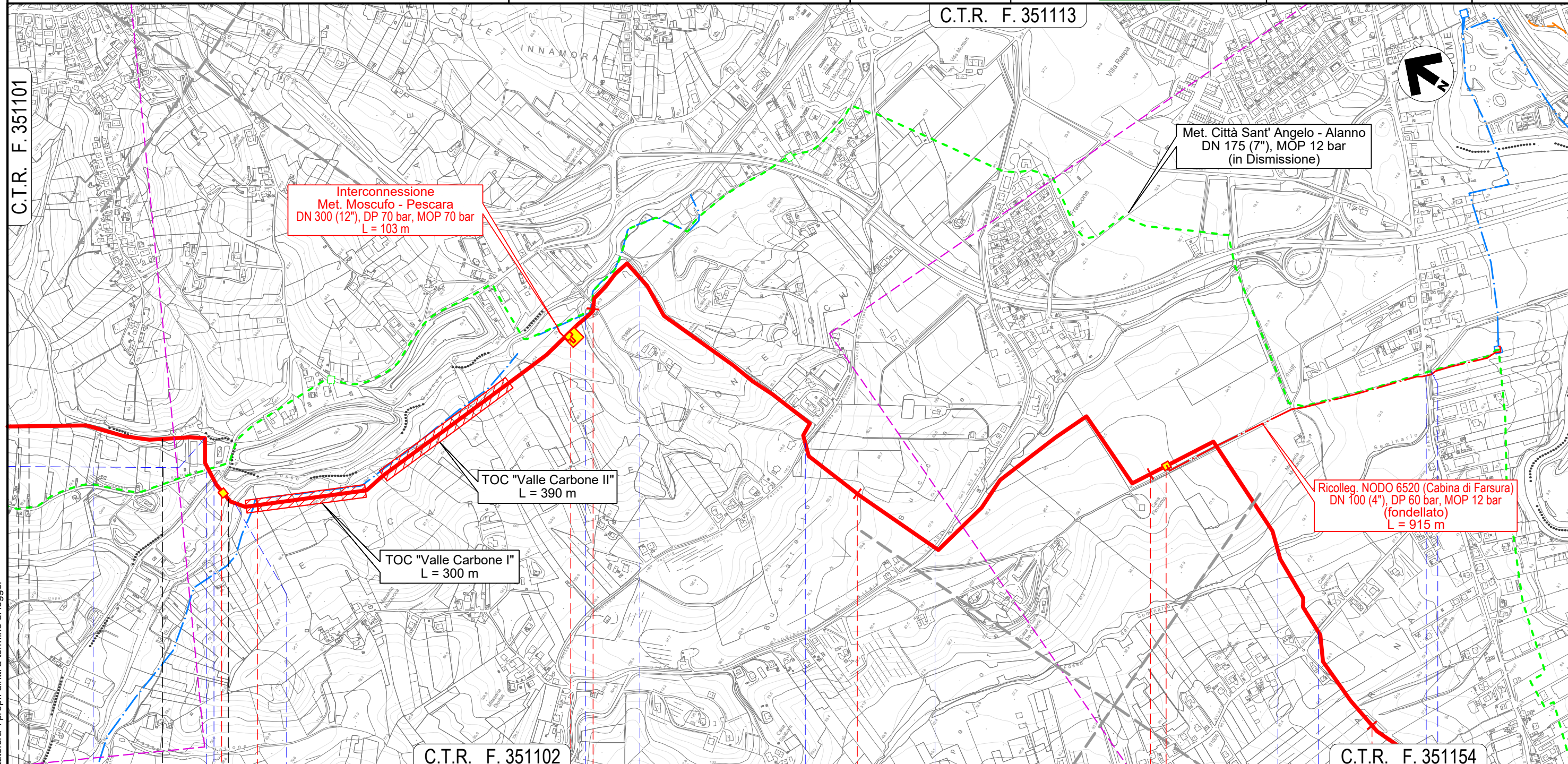


0	11/02/22	EMISSIONE PER ENTI	DEL VECCHIO	FRANCESCONE	BANCI
REV.	DATA	DESCRIZIONE	ELABORATO	VERIFICATO	APPROVATO
		Progettista	5719-001		
			P-PG-D-1055		

Foglio  
**4**  
di 13  
Scala  
1:10.000



C.T.R. F. 351113




Il presente disegno e' di proprietà aziendale - La Società tutelerà i propri diritti a termine di legge.



MONTESILVANO		PESCARA		SPOLTORE				PESCARA	
PESCARA		PESCARA		PESCARA				PESCARA	
Fosso Valle Furci (percorrenza)		Strada C.le Trave		NODO 6490		NODO 6495		NODO 6505	
Via dei Frassini		Fosso Grande		Fosso		Via Fonte Vecchia		Via Valle Carbone	
								S.R. n.16 bis	
								Fosso del Seminario	
								Via Pescarina	
								S.R. n.602	
								Fosso del Seminario	

METANODOTTO CITTA' SANT'ANGELO - ALANNO

IMPATTO RESIDUO

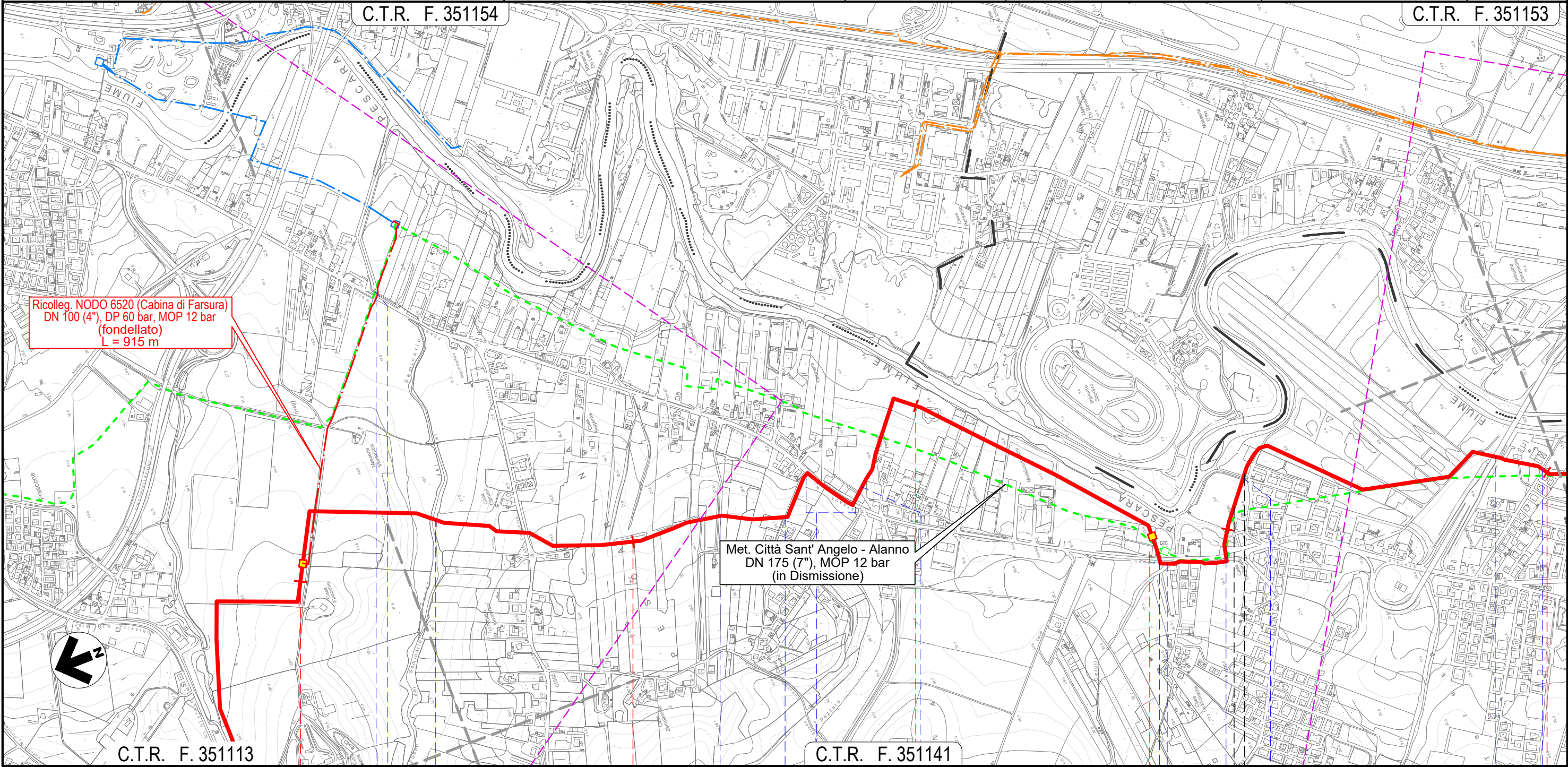
Quadro d'unione



0	11/02/22	EMISSIONE PER ENTI	DEL VECCHIO	FRANCESCO	BANCI	Foglio
REV.	DATA	DESCRIZIONE	ELABORATO	VERIFICATO	APPROVATO	5
		Progettista	5719-001			di
		 Società Gasdotti Italia S.P.A.				13
			P-PG-D-1055			Scala
						1:10.000

C.T.R. F. 351154



C.T.R. F. 351153



Il presente disegno e' di proprieta' aziendale - La Societa' tutelera' i propri diritti a termine di legge.

C.T.R. F. 351113

C.T.R. F. 351141

12	13	14	15	16
		SPOLTORE		SPOLTORE
		PESCARA	SAN GIOVANNI TEATINO	PESCARA
			CHIETI	
	Fosso del Seminario	Via Pescarina	Via Mare Adriatico	Via Loira
		S.R. n.602 (percorrenza+attr.)	Fosso	
			S.R. n.602	Fosso
			S.R. n.602	Fosso
			Via Aterno	Via Pescara
	S.R. n.602	Fosso del Seminario		

METANODOTTO CITTA' SANT'ANGELO - ALANNO

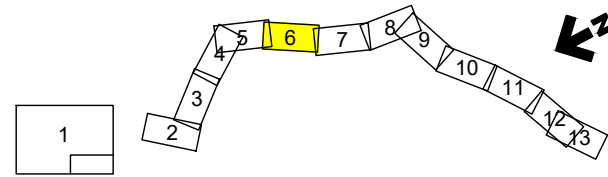
IMPATTO RESIDUO

C.T.R. F. 351153

C.T.R. F. 351142

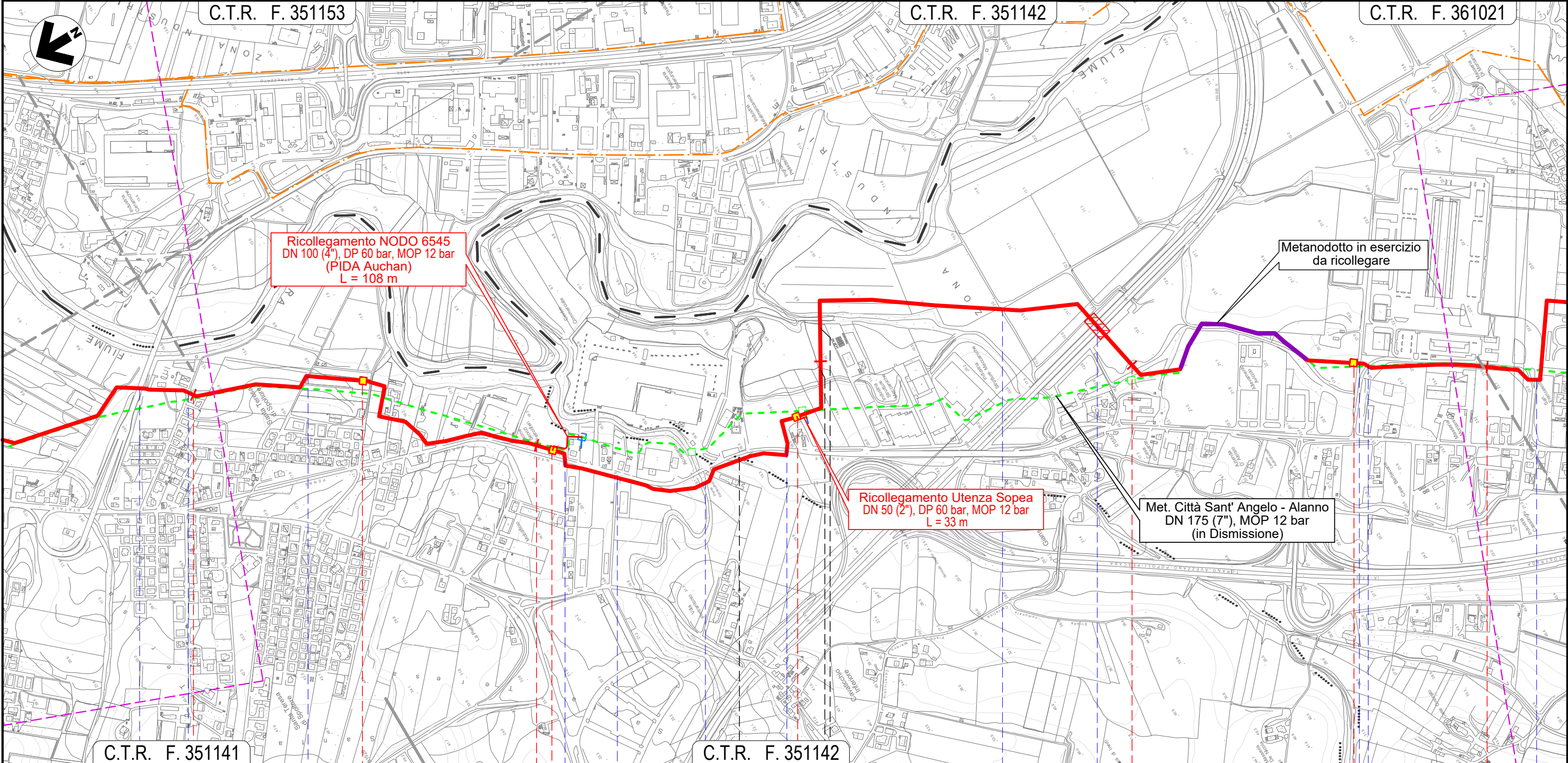
C.T.R. F. 361021

Quadro d'unione



0	11/02/22	EMISSIONE PER ENTI	DEL VECCHIO	FRANCESCO	BANCI
REV.	DATA	DESCRIZIONE	ELABORATO	VERIFICATO	APPROVATO
		Progettista			
			Comm.	5719-001	
			Dis.	P-PG-D-1055	

Foglio  
**6**  
di 13  
Scala  
1:10.000



C.T.R. F. 351141

C.T.R. F. 351142

16

17

18

19

20

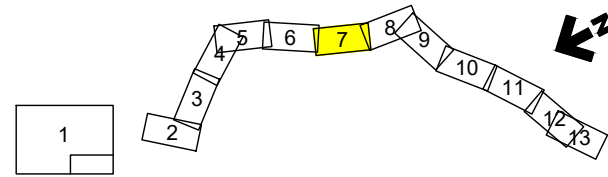
SPOLTORE			CEPAGATTI	SAN GIOVANNI TEATINO	CEPAGATTI	20
PESCARA			CEPAGATTI	CHIETI	PESCARA	
NODO 6543			NODO 6547		NODO 6555	
Via Aterno	Via Pescara	Via Aterno	S.R. n.602	Via Maiella	Fosso Fontecchio	S.R. n.602
				Fossi Madonna	Via Nazionale	Autostrada A14
						Strada asfaltata
						Via Lombardia
						S.R. n.602

Il presente disegno e' di proprieta' aziendale - La Societa' tutelera' i propri diritti a termine di legge.

METANODOTTO CITTA' SANT'ANGELO - ALANNO

IMPATTO RESIDUO

Quadro d'unione



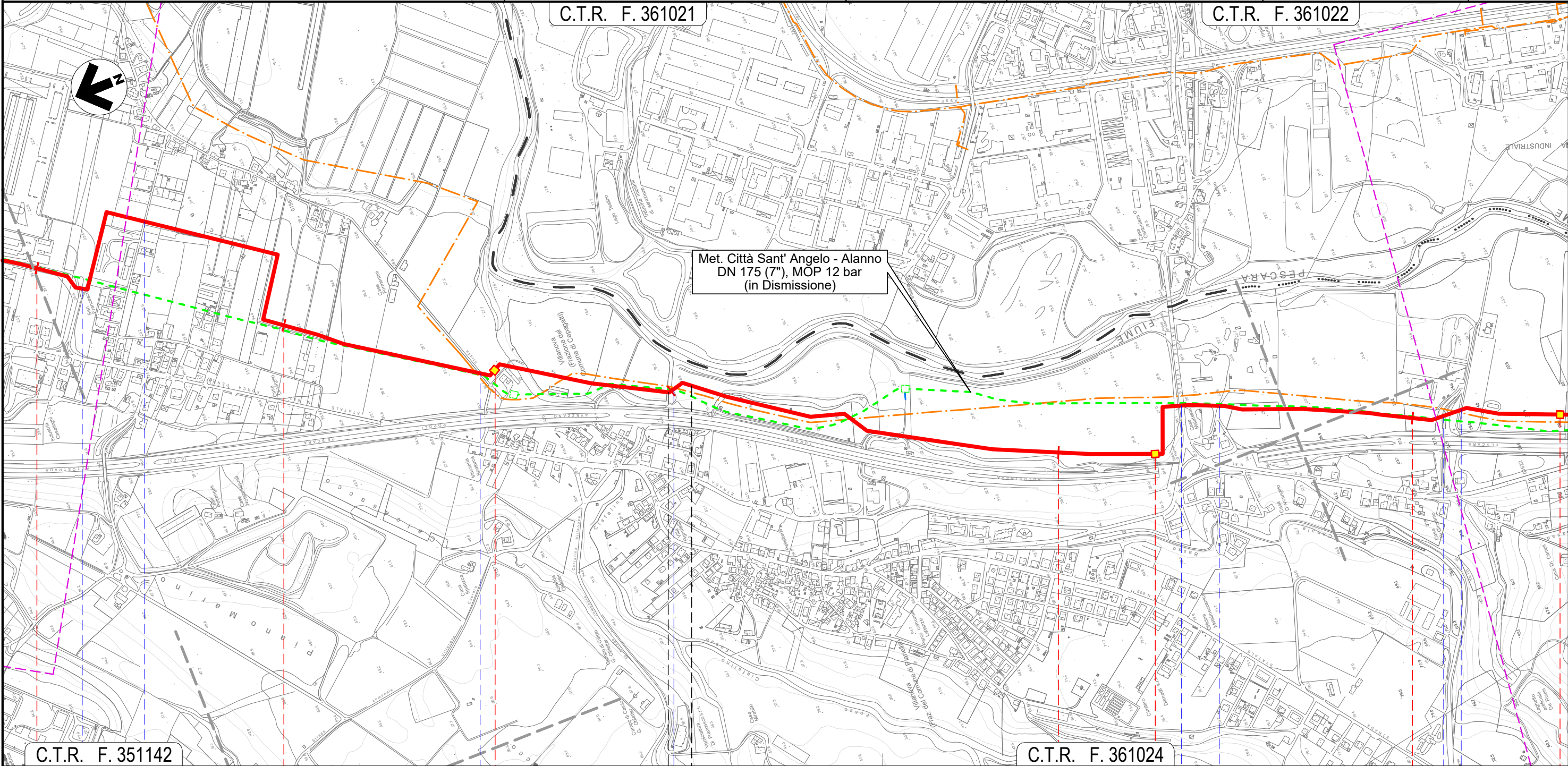
0	11/02/22	EMISSIONE PER ENTI	DEL VECCHIO	FRANCESCO	BANCI
REV.	DATA	DESCRIZIONE	ELABORATO	VERIFICATO	APPROVATO
		Progettista	5719-001		
			P-PG-D-1055		

Foglio  
**7**  
di 13  
Scala  
1:10.000



C.T.R. F. 361021

C.T.R. F. 361022



Met. Città Sant' Angelo - Alanno  
DN 175 (7\"/>

C.T.R. F. 351142

C.T.R. F. 361024

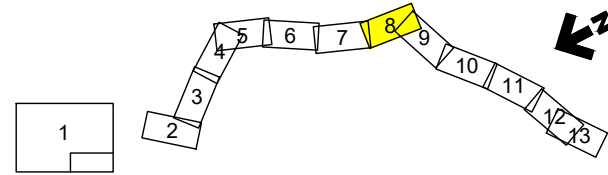
20	21	22	23	24
CEPAGATTI		CHIETI	CEPAGATTI	
PESCARA		CHIETI	PESCARA	
S.R.n.602	Via Lombardia	NODO 6570	Via Piemonte	Fosso Cialfalino
		NODO 6585	S.S. n.81	Via Aterno
		NODO 6590	Strada Asfaltata	Fosso

Il presente disegno e' di proprieta' aziendale - La Societa' tutelera' i propri diritti a termine di legge.

METANODOTTO CITTA' SANT'ANGELO - ALANNO

IMPATTO RESIDUO

Quadro d'unione



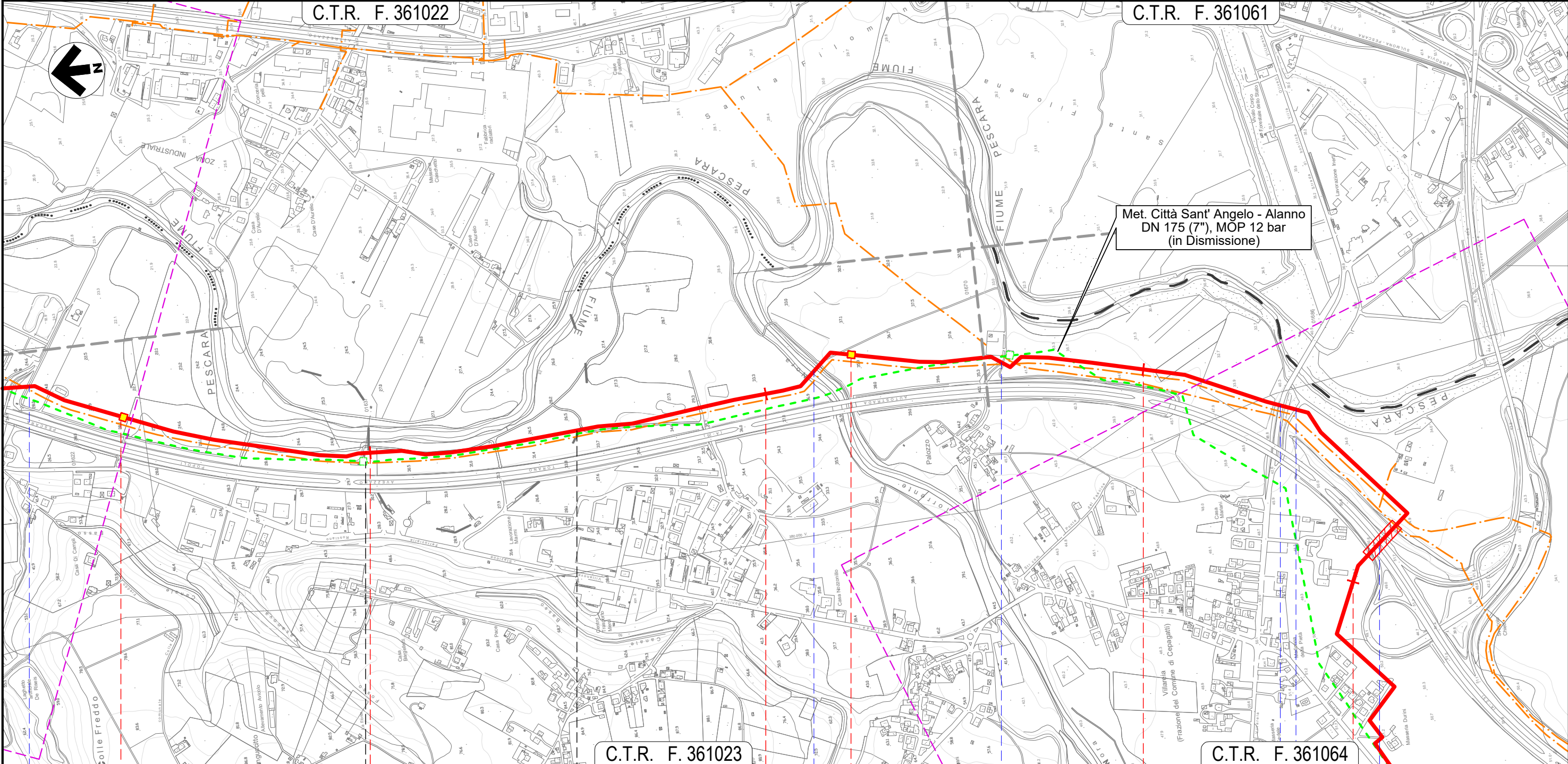
0	11/02/22	EMISSIONE PER ENTI	DEL VECCHIO	FRANCESCO	BANCI
REV.	DATA	DESCRIZIONE	ELABORATO	VERIFICATO	APPROVATO
		Progettista	Comm. 5719-001		
			Dis. P-PG-D-1055		

Foglio  
**8**  
di 13  
Scala  
1:10.000



C.T.R. F. 361022

C.T.R. F. 361061



Met. Città Sant' Angelo - Alanno  
DN 175 (7''), MOP 12 bar  
(in Dismissione)

C.T.R. F. 361023

C.T.R. F. 361064

CEPAGATTI  
PESCARA

CHIETI  
CHIETI

CEPAGATTI  
PESCARA



- Fosso
- Torrente Nora
- Strada Contrada Palazzo
- S.P. n.41
- Via Ponte delle Fiascine
- Autostrada A25


Il presente disegno e' di proprieta' aziendale - La Societa' tutelera' i propri diritti a termine di legge.



METANODOTTO CITTA' SANT'ANGELO - ALANNO

IMPATTO RESIDUO

Quadro d'unione

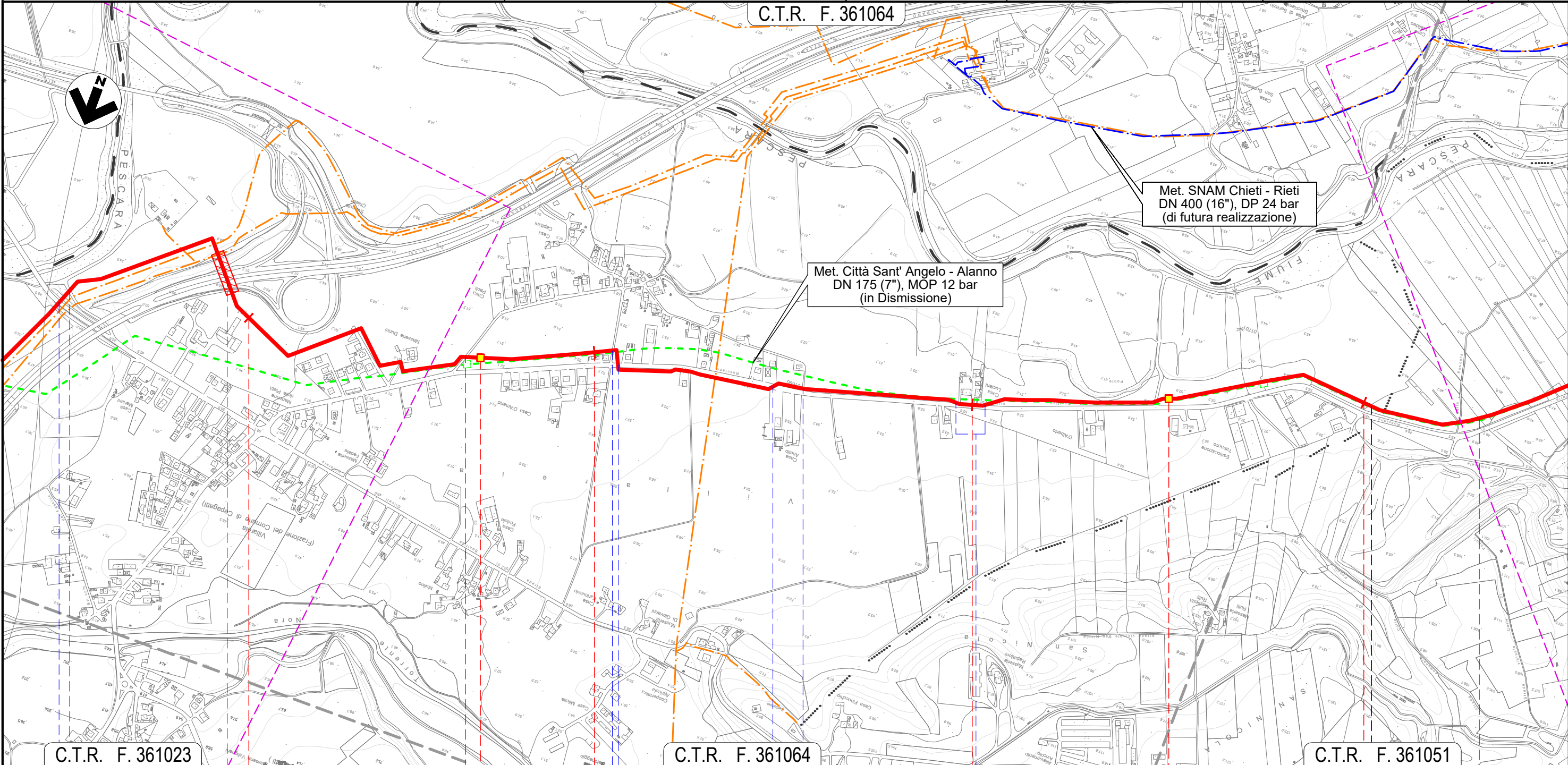


0	11/02/22	EMISSIONE PER ENTI	DEL VECCHIO	FRANCESCONE	BANCI
REV.	DATA	DESCRIZIONE	ELABORATO	VERIFICATO	APPROVATO
		Progettista	5719-001		
			P-PG-D-1055		

Foglio  
**9**  
di 13  
Scala  
1:10.000



C.T.R. F. 361064



Met. SNAM Chieti - Rieti  
DN 400 (16"), DP 24 bar  
(di futura realizzazione)

Met. Città Sant' Angelo - Alanno  
DN 175 (7"), MOP 12 bar  
(in Dismissione)

C.T.R. F. 361023

C.T.R. F. 361064

C.T.R. F. 361051

28

29

30

31

CEPAGATTI

PESCARA

ROSCIANO




S.P. n.41 Via Ponte delle Fascine Autostrada A25 Via Giovanna D'Arco Via Eleonora Duse S.P. n.44 S.P. n.44 Via Giovanna D'Arco Percorrenza S.P. n.44 Canale in C.A.

Il presente disegno e' di proprieta' aziendale - La Societa' tutelera' i propri diritti a termine di legge.

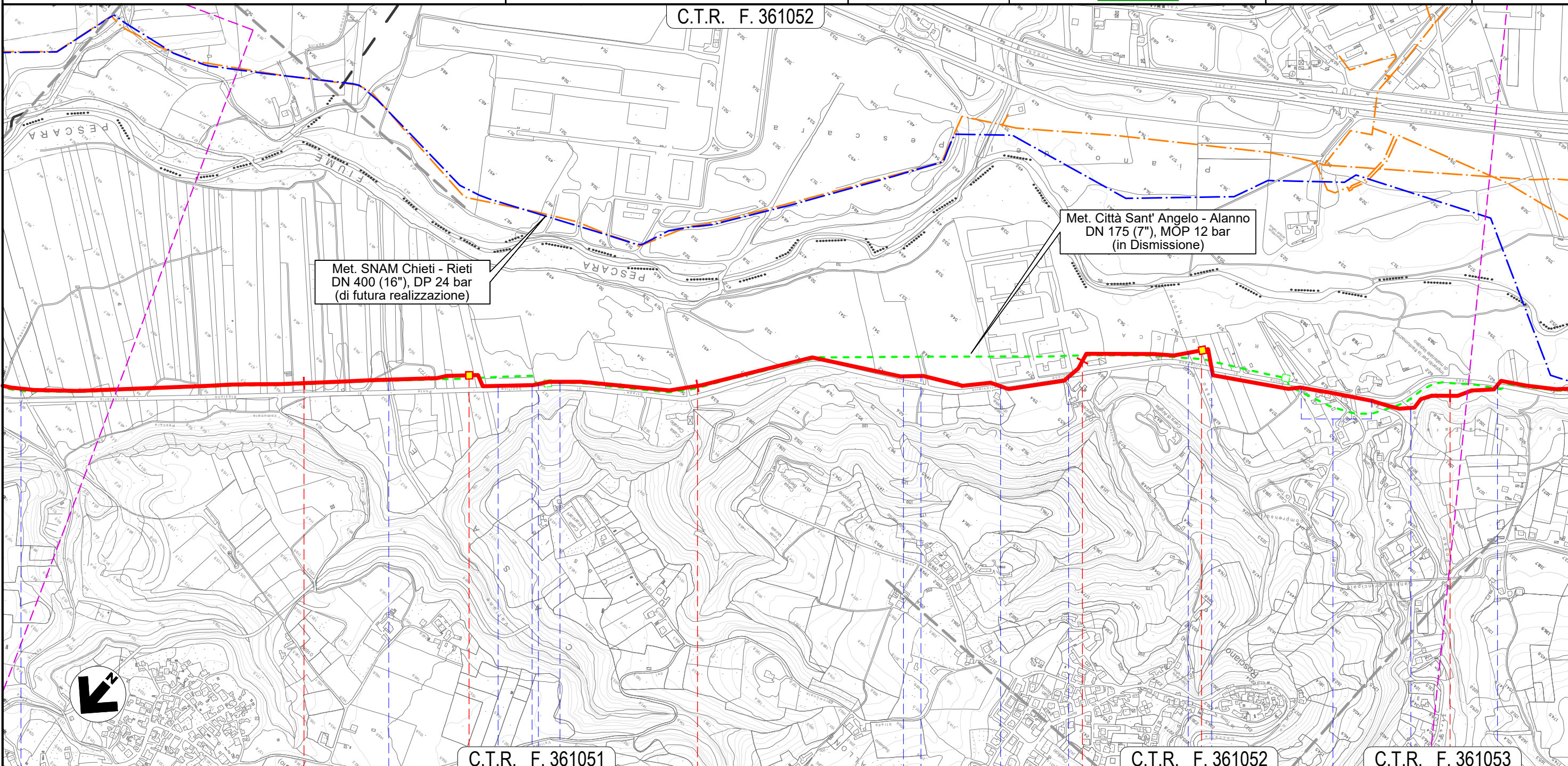
METANODOTTO CITTA' SANT'ANGELO - ALANNO

IMPATTO RESIDUO

Quadro d'unione



0	11/02/22	EMISSIONE PER ENTI	DEL VECCHIO	FRANCESCONE	BANCI	Foglio <b>10</b> di 13 Scala 1:10.000
REV.	DATA	DESCRIZIONE	ELABORATO	VERIFICATO	APPROVATO	
					Progettista	
			Comm.		5719-001	
			Dis.		P-PG-D-1055	



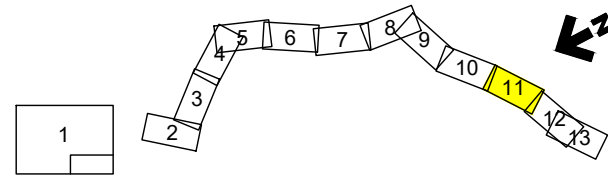
Il presente disegno e' di proprieta' aziendale - La Societa' tutelera' i propri diritti a termine di legge.

32		33		34		35	
ROSCIANO				PESCARA			
● Canale in C.A.	● Fosso	● Accesso area industriale	● Accesso area industriale	● Accesso area industriale	● Accesso area industriale	● S.P. n.44	● S.P. n.44
		◀ NODO 6635 ▶			◀ NODO 6638 ▶		
					● Fosso Nerone (in C.A.)	● S.P. n.44	● S.P. n.44 (percorrenza)
							● Fosso di Casa Leotta
							● S.P. n.44

METANODOTTO CITTA' SANT'ANGELO - ALANNO

IMPATTO RESIDUO

Quadro d'unione



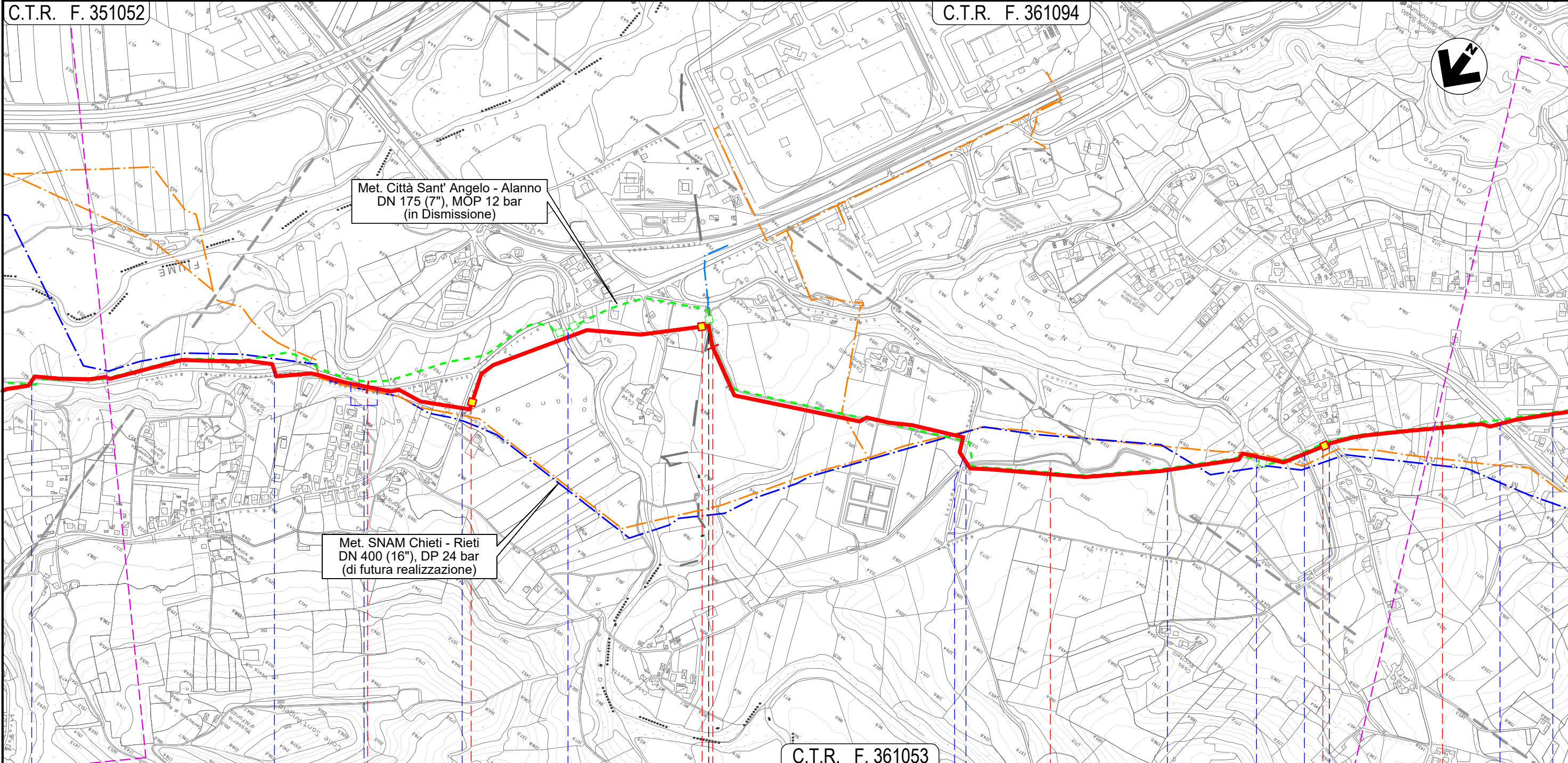
0	11/02/22	EMISSIONE PER ENTI	DEL VECCHIO	FRANCESCO	BANCI
REV.	DATA	DESCRIZIONE	ELABORATO	VERIFICATO	APPROVATO
		Progettista	5719-001		
			P-PG-D-1055		

Foglio  
**11**  
di 13  
Scala  
1:10.000



C.T.R. F. 351052

C.T.R. F. 361094




Il presente disegno e' di proprieta' aziendale - La Societa' tutelera' i propri diritti a termine di legge.

36		37		38		39	
ROSCIANO		PESCARA		ALANNO			
S.P. n. 44	S.P. n. 44	S.P. n. 44 (percorrenza)	S.P. n. 47	Torrente Cigno	Canale Alto	Via dei Gelsi	Canale Alto
			NODO 6640	NODO 6655		NODO 6660	
						Fosso Vallone	S.P. n. 48
						Strada Consortile	Via E. Berlinguer

METANODOTTO CITTA' SANT'ANGELO - ALANNO

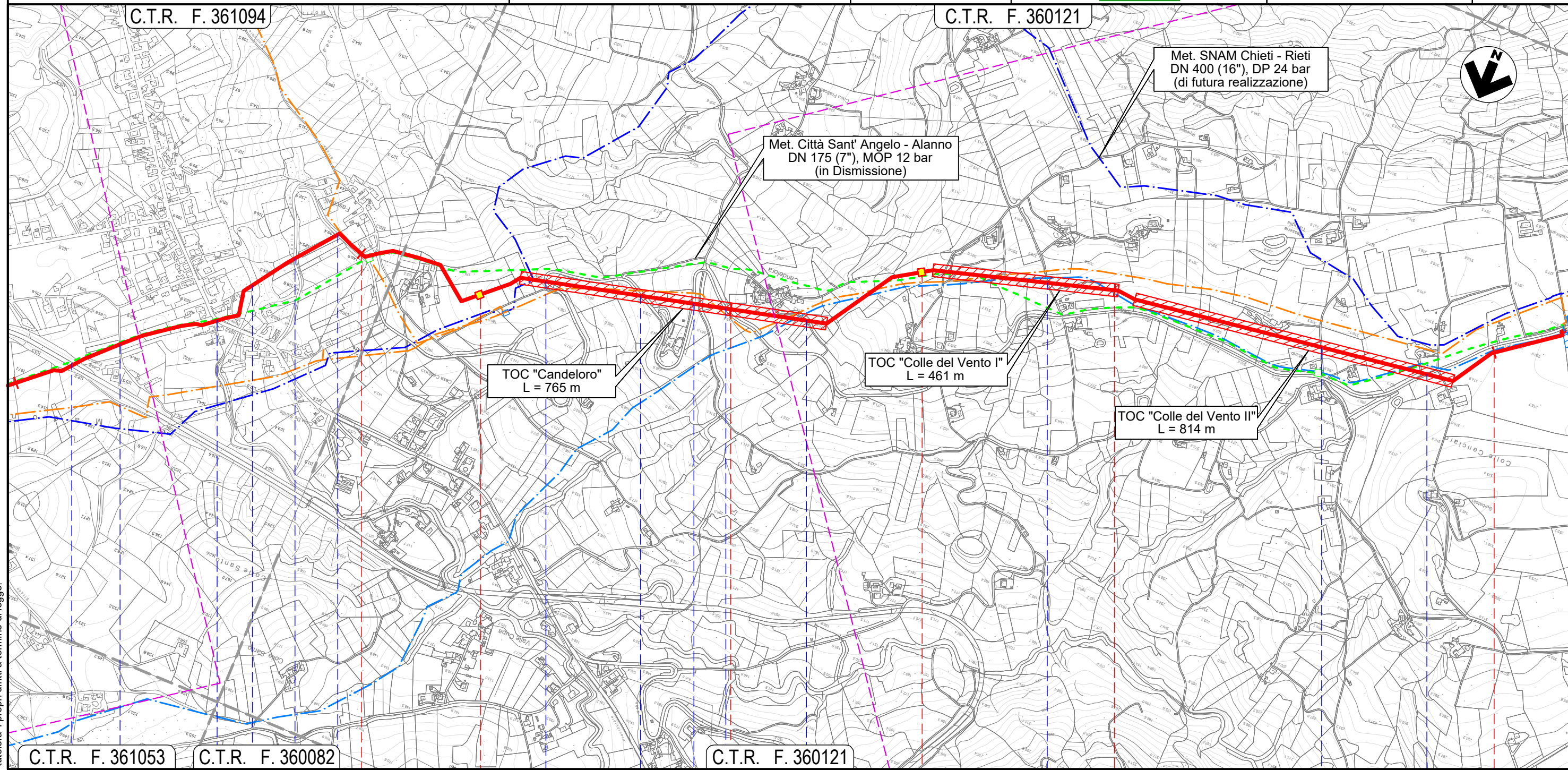
IMPATTO RESIDUO

Quadro d'unione



0	11/02/22	EMISSIONE PER ENTI	DEL VECCHIO	FRANCESCO	BANCI
REV.	DATA	DESCRIZIONE	ELABORATO	VERIFICATO	APPROVATO
		Progettista	5719-001		
			P-PG-D-1055		

Foglio  
**12**  
di 13  
Scala  
1:10.000




C.T.R. F. 361053										C.T.R. F. 360082										C.T.R. F. 360121										C.T.R. F. 360121																																																																																																			
										40										41										42										43																																																																																									
																				ALANNO																																																																																																													
																				PESCARA																																																																																																													
Strada Consortile										Via E. Berlinguer										S.P. n.40										Il Fos-satello										S.P. n.49-2										S.P. n.49-2										S.P. n.49-2										S.P. n.49-2										S.P. n.49-2										Via Case Candeloro										Via Colle del Vento										Via Colle del Vento										S.P. n.49-2									
																				NODO 6680																				NODO 6690																																																																																									

Il presente disegno e' di proprieta' aziendale - La Societa' tutelera' i propri diritti a termine di legge.

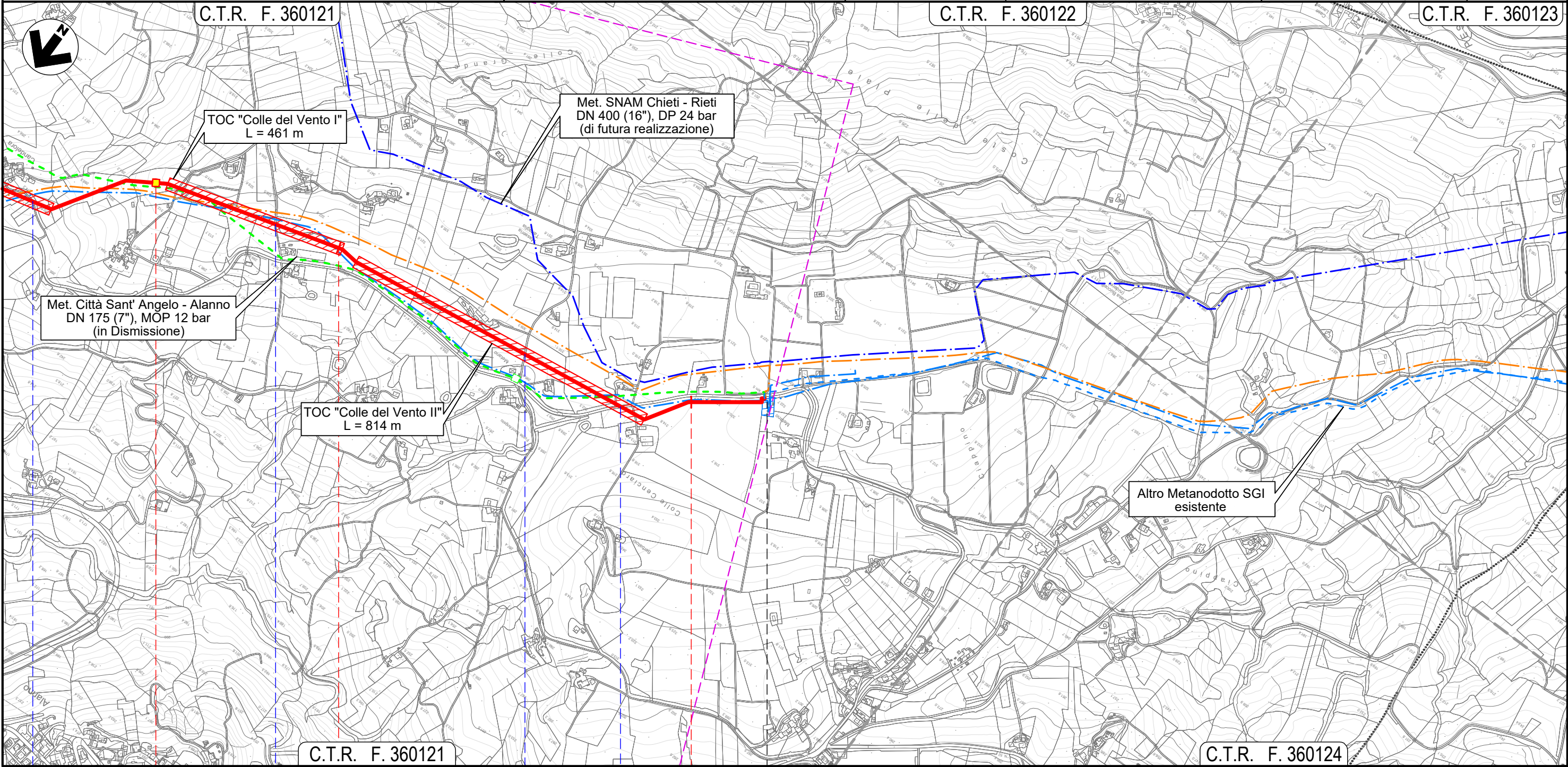
METANODOTTO CITTA' SANT'ANGELO - ALANNO

IMPATTO RESIDUO

Quadro d'unione



0	11/02/22	EMISSIONE PER ENTI	DEL VECCHIO	FRANCESCONE	BANCI	Foglio <b>13</b> di 13
REV.	DATA	DESCRIZIONE	ELABORATO	VERIFICATO	APPROVATO	
			Progettista 			Comm. 5719-001
						Dis. P-PG-D-1055
						Scala 1:10.000

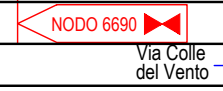


C.T.R. F. 360121

C.T.R. F. 360124

42 43 43+193

ALANNO  
PESCARA



● Via Case Candeloro ● Via Colle del Vento ● Via Colle del Vento ● S.P. n.49-2 ●

Il presente disegno e' di proprieta' aziendale - La Societa' tutelera' i propri diritti a termine di legge.