


















# LEGENDA

## SIMBOLOGIA CARTOGRAFICA







-  Metanodotto da dismettere  
DN 175 (7"), MOP 12 bar
-  Metanodotto in progetto  
DN 200 (8"), DP 60 bar, MOP 12 bar
-  Opere connesse in progetto
-  Metanodotto in esercizio  
da ricollegare
-  Metanodotti SGI esistenti
-  Altri Metanodotti esistenti
-  Aree impianti stacco-terminale  
in progetto
-  Aree impianti stacco-terminale  
SGI esistenti
-  Aree impianti esistenti
-  T.O.C. - Trivelle spingitubo principali
-  Impianti di linea in progetto
-  Impianti di linea da porre fuori  
esercizio e recuperare
-  Impianti di linea in esercizio
-  Limite sovrapposizione fogli
-  Metanodotto SNAM Chieti - Rieti  
DN 400 (16") DP=MOP 24 bar  
(di futura realizzazione)
-  Opere connesse in dismissione

Dismissione collegamento - NODO  
DN xxx (x"), MOP xx bar  
L = xx m

## LEGENDA TEMATICA

-  Impatto alto
-  Impatto medio
-  Impatto basso
-  Impatto trascurabile
-  Impatto nullo
-  Impatto migliorativo

## SIMBOLOGIA MECCANICA



-  Punto di intercettazione di linea (P.I.L.)
-  Punto di intercettazione di derivazione importante (P.I.D.I.)
-  Punto di intercettazione e derivazione semplice con stacco da Linea (P.I.D.S.)
-  Punto di intercettazione con discaggio di allacciamento (P.I.D.A.)
-  Impianto di riduzione/regolazione della pressione
-  Spurgo



COROGRAFIA 1:250.000

Il presente disegno e' di proprieta' aziendale - La Societa' tutelera' i propri diritti a termine di legge.


Progressiva chilometrica	N.
Comuni	COMUNE
Province	PROVINCIA
Impianti	TIPO - N. - DISM.
Attraversamenti	TIPOLOGIA ATTRAVERSATA (SS n.##, corso d'acqua, ferrovia, ecc.)
Fauna ed ecosistemi	
Suolo e sottosuolo	
Ambiente idrico	
Vegetazione	
Paesaggio	

0	11/02/22	EMISSIONE PER ENTI	DEL VECCHIO	FRANCESCONE	BANCI
REV.	DATA	DESCRIZIONE	ELABORATO	VERIFICATO	APPROVATO
		Progettista	 		
			COMMESSA	UNITA'	
			5719	001	
METANODOTTO CITTA' SANT'ANGELO - ALANNO			DISEGNO		
			D-PG-D-1032		
			REVISIONE		
			0		
			FG.	1	DI 13
			SCALA		
			1:10.000		
Dismissione Condotta Esistente IMPATTO A LUNGO TERMINE					

# METANODOTTO CITTA' SANT'ANGELO - ALANNO

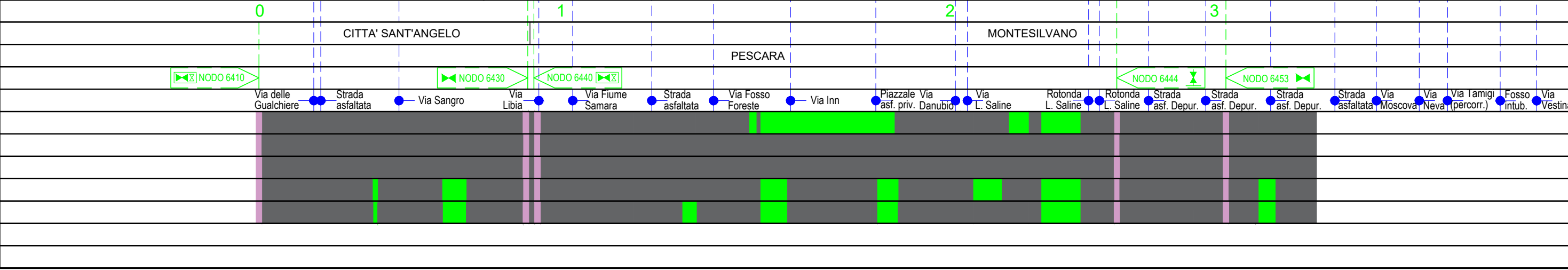
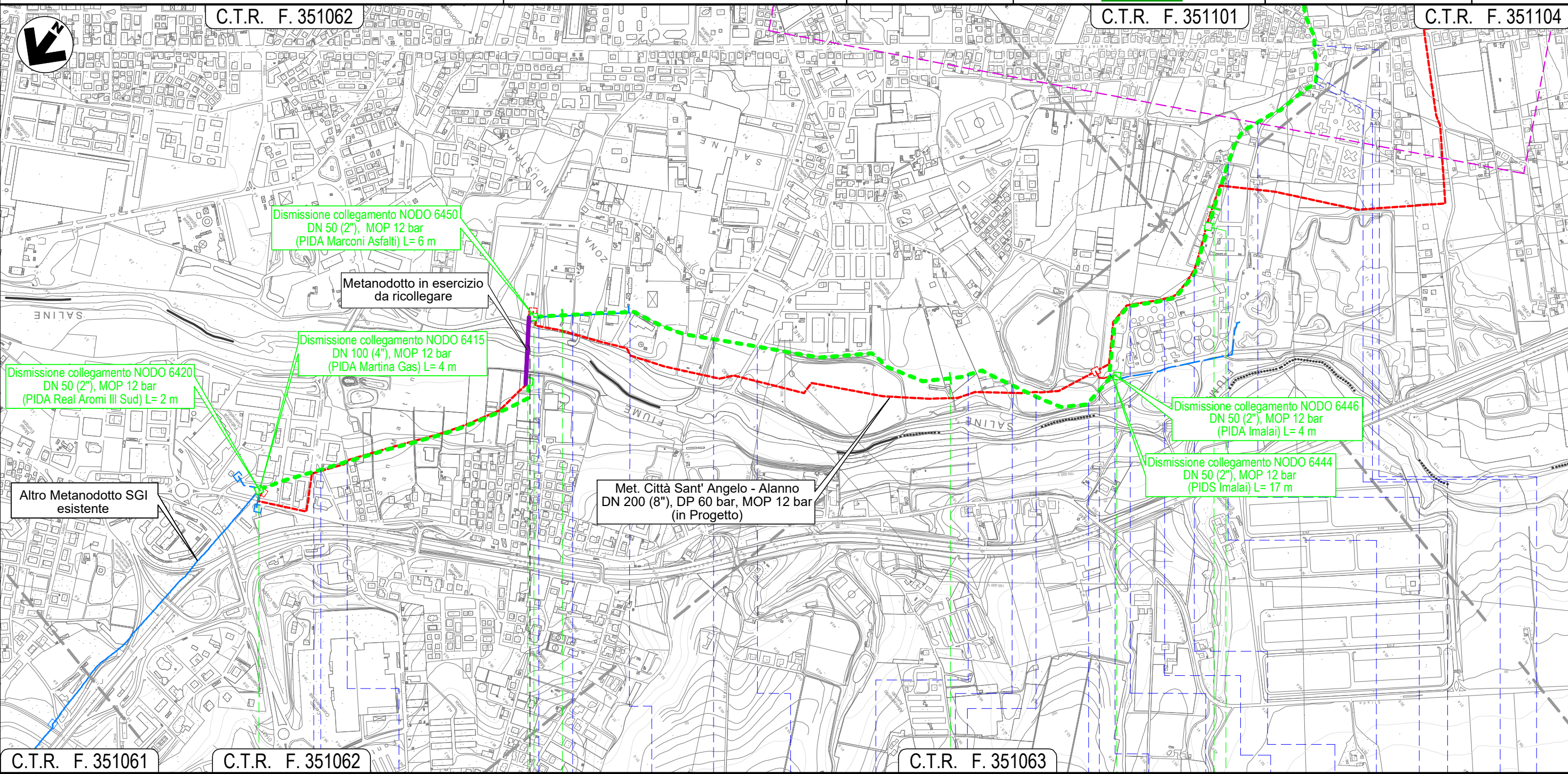
Dismissione Condotta Esistente  
IMPATTO A LUNGO TERMINE

Quadro d'unione



0	11/02/22	EMISSIONE PER ENTI	DEL VECCHIO	FRANCESCONE	BANCI
REV.	DATA	DESCRIZIONE	ELABORATO	VERIFICATO	APPROVATO
		Progettista			
			Comm.	5719-001	
			Dis.	D-PG-D-1032	

Foglio  
**2**  
di 13  
Scala  
1:10.000




Il presente disegno e' di proprieta' aziendale - La Societa' tutelera' i propri diritti a termine di legge.

# METANODOTTO CITTA' SANT'ANGELO - ALANNO

Dismissione Condotta Esistente  
IMPATTO A LUNGO TERMINE

Quadro d'unione



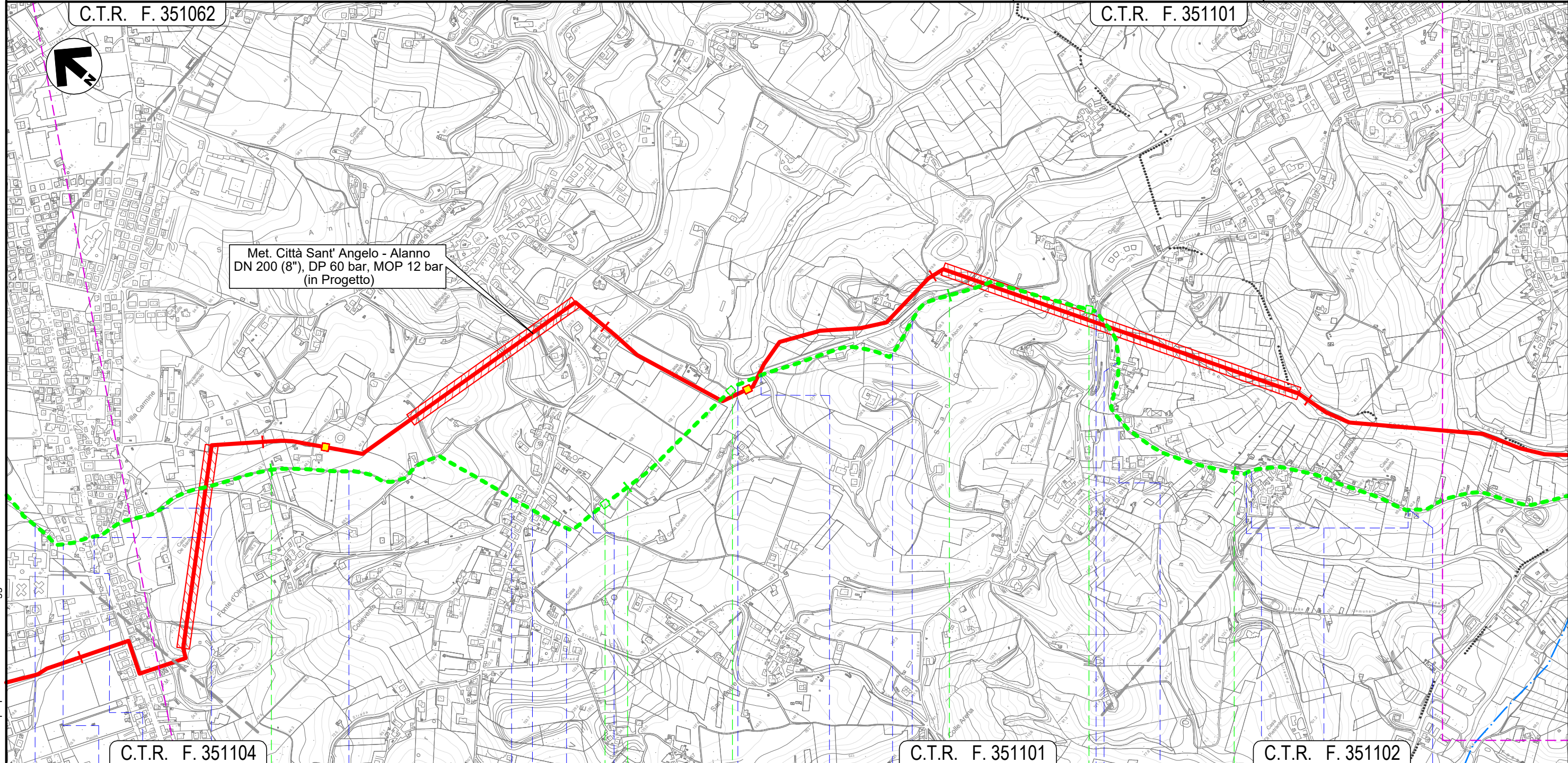
0	11/02/22	EMISSIONE PER ENTI	DEL VECCHIO	FRANCESCO	BANCI
REV.	DATA	DESCRIZIONE	ELABORATO	VERIFICATO	APPROVATO
		Progettista	Comm. 5719-001		
			Dis. D-PG-D-1032		

Foglio  
**3**  
di 13  
Scala  
1:10.000



C.T.R. F. 351062

C.T.R. F. 351101



Met. Città Sant' Angelo - Alanno  
DN 200 (8"), DP 60 bar, MOP 12 bar  
(in Progetto)

C.T.R. F. 351104

C.T.R. F. 351101

C.T.R. F. 351102

4

5

6

7

MONTESILVANO

PESCARA

NODO 6457

NODO 6460

NODO 6470


- Via Tamigi (percorrenza)
- Fosso intubato
- Via Vestina
- Via Fratelli Cervi (percorrenza)
- Via Fonte d'Olmo Est (percorrenza)
- Strada priv. asfaltata
- S.P. n.25
- Piazzale asf. priv.
- Strada da Denominare 15
- Fosso Mazzocco
- Strada C. San Giovanni
- Fosso
- Strada priv. asfaltata
- Via Giorgio La Pira
- Strada priv. asfaltata
- Strada Da Denominare N.32 (percorrenza)
- Strada asfaltata
- Strada Da Denominare N.32 (percorrenza)
- Strada Da Denominare N.32

Il presente disegno e' di proprieta' aziendale - La Societa' tutelera' i propri diritti a termine di legge.

# METANODOTTO CITTA' SANT'ANGELO - ALANNO

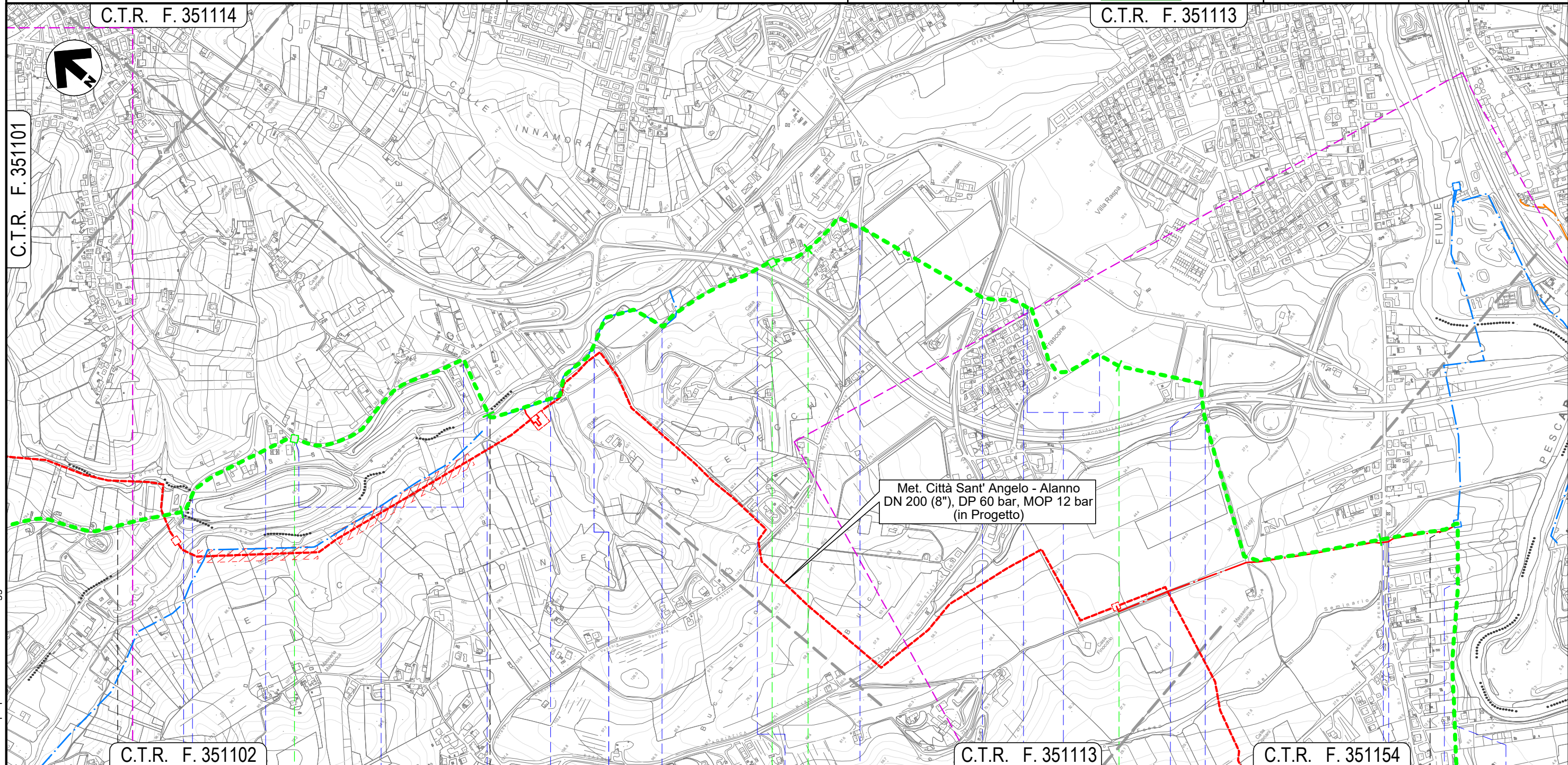
Dismissione Condotta Esistente  
IMPATTO A LUNGO TERMINE

Quadro d'unione



0	11/02/22	EMISSIONE PER ENTI	DEL VECCHIO	FRANCESCONE	BANCI
REV.	DATA	DESCRIZIONE	ELABORATO	VERIFICATO	APPROVATO
		Progettista	Comm. 5719-001		
			Dis. D-PG-D-1032		

Foglio  
**4**  
di 13  
Scala  
1:10.000



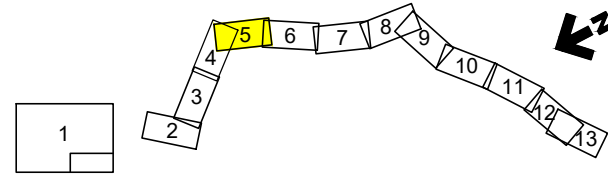
Il presente disegno e' di proprieta' aziendale - La Societa' tutelera' i propri diritti a termine di legge.

8	9	10	11	12
MONTESILVANO	PESCARA	PESCARA	SPOLTORE	
<p>NODO 6490</p> <p>NODO 6495</p> <p>NODO 6500</p>				
Strada Comunale Prati	Fosso Valle Furci	Fosso	Strada Com. Prati (percorrenza)	Fosso Grande
Fosso	Fosso	Fosso	Via Fonte Vecchia	S.S. n.714
			Via Valle Carbone S.R. n.16 bis	Via Vasto
			strada priv. asfaltata (percorrenza)	S.S. n.714
			Fosso	S.R. n.602
			Fosso del Seminario	Viale Europa
			Via Tenna	

METANODOTTO CITTA' SANT'ANGELO - ALANNO

Dismissione Condotta Esistente  
IMPATTO A LUNGO TERMINE

Quadro d'unione

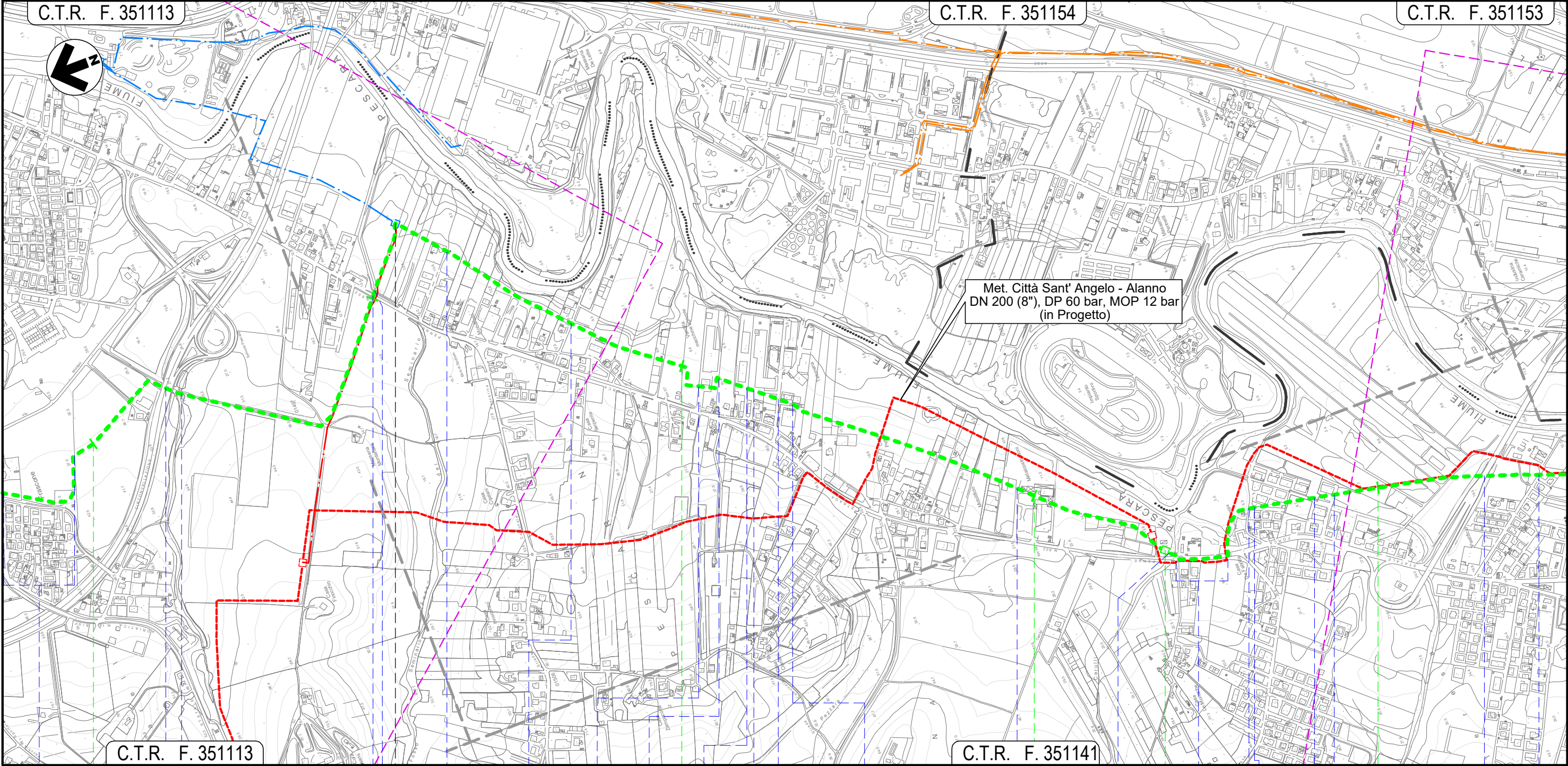


0	11/02/22	EMISSIONE PER ENTI	DEL VECCHIO	FRANCESCO	BANCI	Foglio <b>5</b> di 13 Scala 1:10.000
REV.	DATA	DESCRIZIONE	ELABORATO	VERIFICATO	APPROVATO	
Progettista			Comm. 5719-001			Dis. D-PG-D-1032

C.T.R. F. 351113

C.T.R. F. 351154

C.T.R. F. 351153



C.T.R. F. 351113

C.T.R. F. 351141

11

12

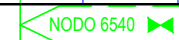
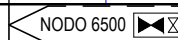
13

14

15

SPOLTORE

PESCARA



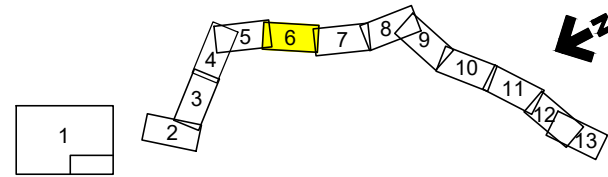
- strada priv. asfaltata (percorrenza)
- S.S. n.714
- Fosso
- S.R. n.602
- Fosso del Seminario
- Viale Europa
- Via Tenna
- Piazzale asf. priv.
- Strada asfaltata
- Piazzale asf. priv.
- Piazzale asf. priv.
- Via Livenza
- Piazzale asf. priv.
- Strada asfaltata
- Fosso intubato
- S.R. n.602 (percorrenza)
- Via Arno
- Via Adda
- Fosso
- Via Mincio
- Via Aterno
- Via Pescara

Il presente disegno e' di proprieta' aziendale - La Societa' tutelera' i propri diritti a termine di legge.

METANODOTTO CITTA' SANT'ANGELO - ALANNO

Dismissione Condotta Esistente  
IMPATTO A LUNGO TERMINE

Quadro d'unione



0	11/02/22	EMISSIONE PER ENTI	DEL VECCHIO	FRANCESCONE	BANCI
REV.	DATA	DESCRIZIONE	ELABORATO	VERIFICATO	APPROVATO
		Progettista			
			Comm.	5719-001	
			Dis.	D-PG-D-1032	

Foglio  
**6**  
di 13  
Scala  
1:10.000

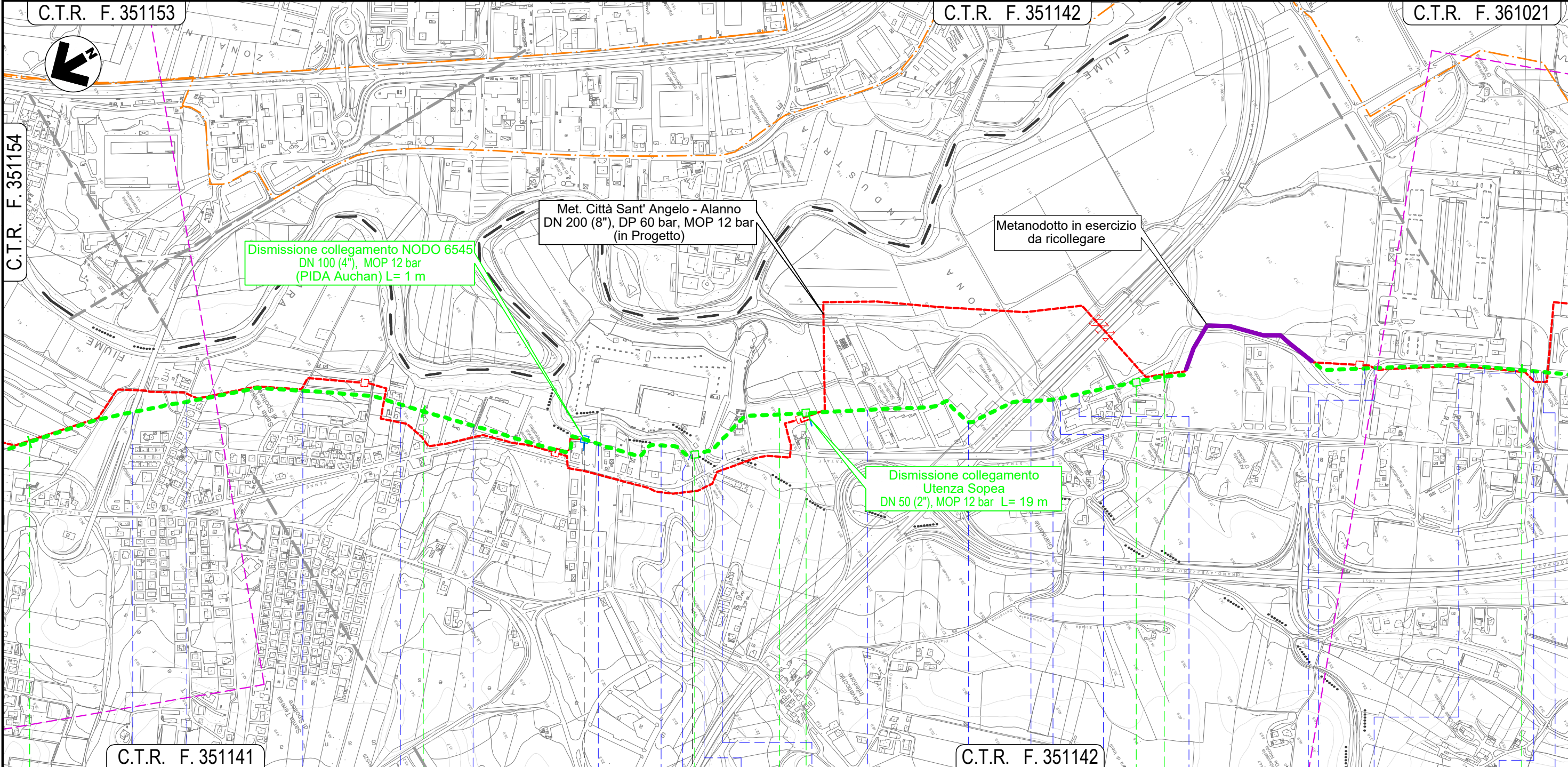
C.T.R. F. 351153

C.T.R. F. 351142

C.T.R. F. 361021



C.T.R. F. 351154



C.T.R. F. 351141

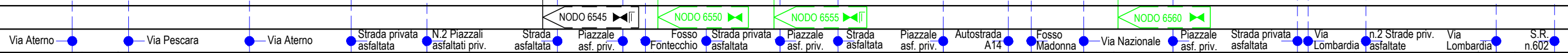
C.T.R. F. 351142

15 16 17 18 19

SPOLTORE

PESCARA

CEPAGATTI

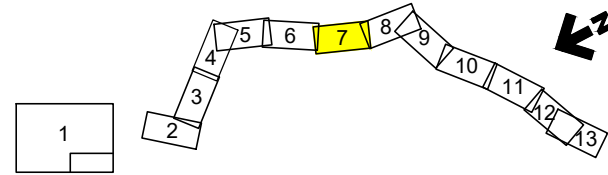


Il presente disegno e' di proprieta' aziendale - La Societa' tutelera' i propri diritti a termine di legge.

# METANODOTTO CITTA' SANT'ANGELO - ALANNO

Dismissione Condotta Esistente  
IMPATTO A LUNGO TERMINE

Quadro d'unione

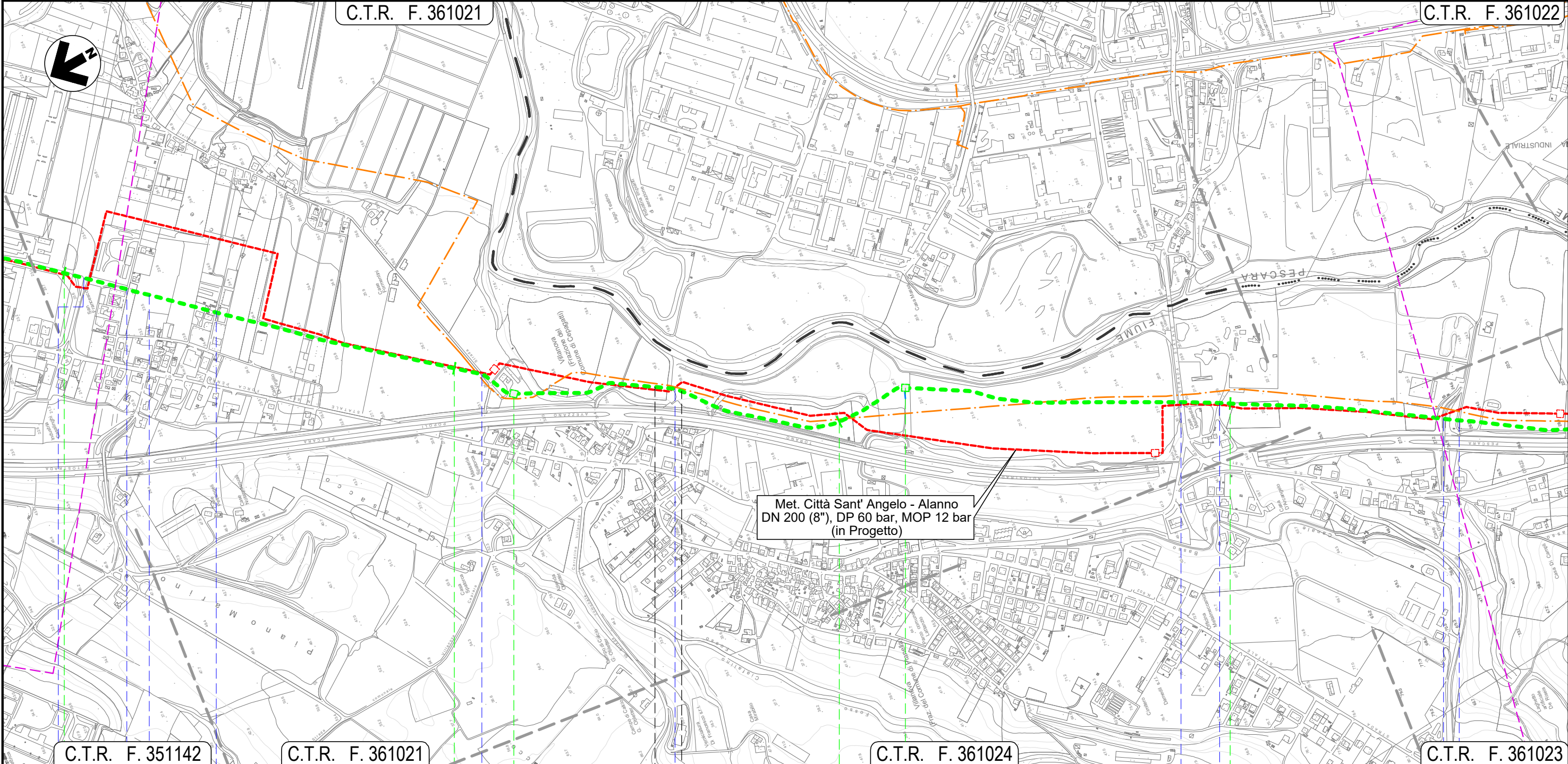


0	11/02/22	EMISSIONE PER ENTI	DEL VECCHIO	FRANCESCO	BANCI
REV.	DATA	DESCRIZIONE	ELABORATO	VERIFICATO	APPROVATO
		Progettista			
			Comm.	5719-001	
			Dis.	D-PG-D-1032	

Foglio  
**7**  
di 13  
Scala  
1:10.000

C.T.R. F. 361021

C.T.R. F. 361022



C.T.R. F. 351142

C.T.R. F. 361021

C.T.R. F. 361024

C.T.R. F. 361023

19

20

21

22

CEPAGATTI

CHIETI

CEPAGATTI

PESCARA

CHIETI

PESCARA

NODO 6570

NODO 6580

S.R. n.602 Via Lombardia Via Lazio Via Lazio

Via Piemonte

Fosso Cialfalino

S.S. n.81

Via Aterno

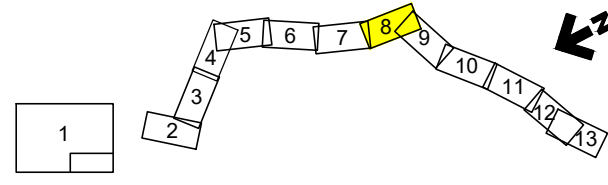
Strada asfaltata Fosso

Il presente disegno e' di proprieta' aziendale - La Societa' tutelera' i propri diritti a termine di legge.

# METANODOTTO CITTA' SANT'ANGELO - ALANNO

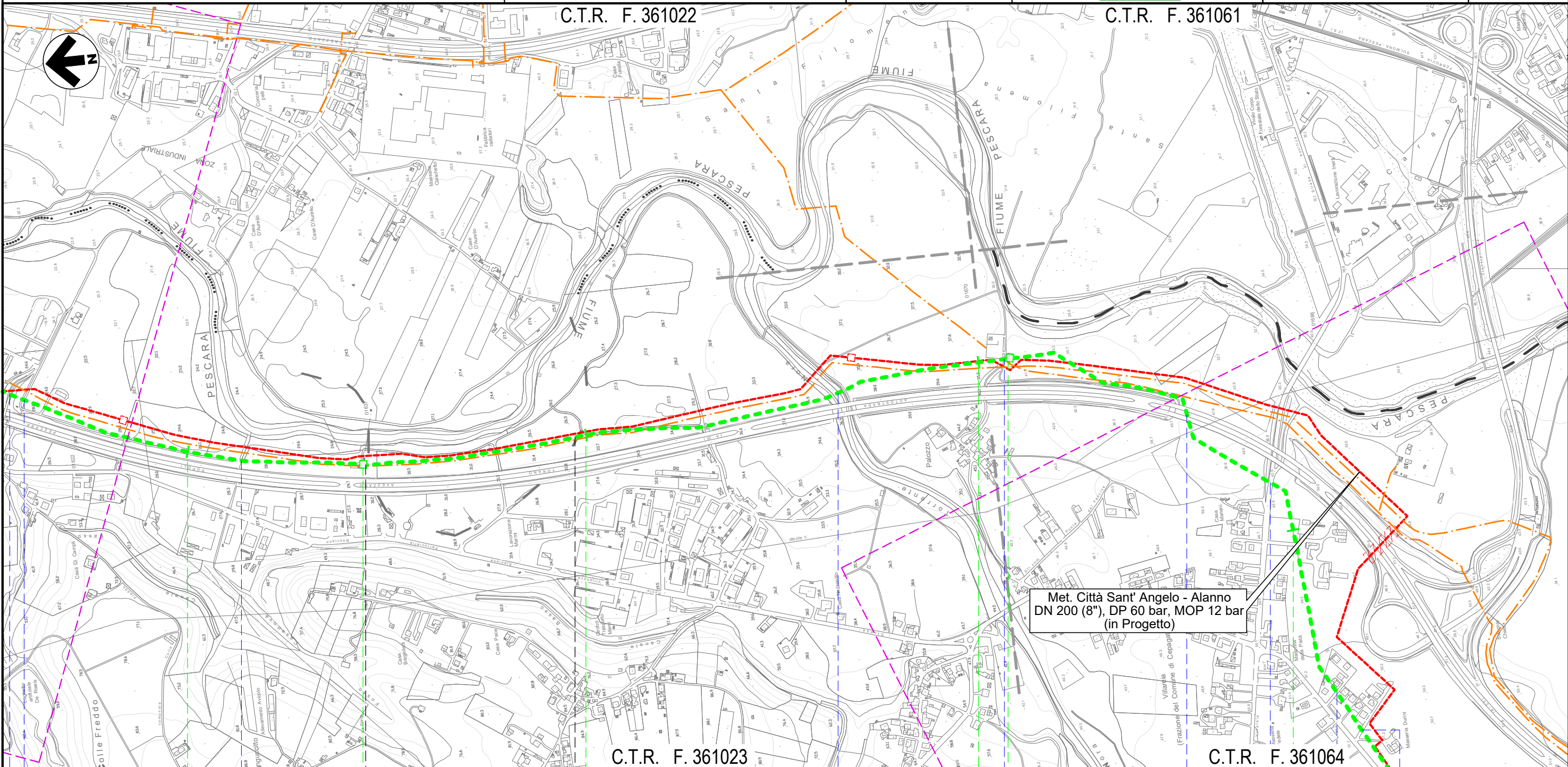
Dismissione Condotta Esistente  
IMPATTO A LUNGO TERMINE

Quadro d'unione



0	11/02/22	EMISSIONE PER ENTI	DEL VECCHIO	FRANCESCONE	BANCI
REV.	DATA	DESCRIZIONE	ELABORATO	VERIFICATO	APPROVATO
		Progettista	Comm. 5719-001		
			Dis. D-PG-D-1032		

Foglio  
**8**  
di 13  
Scala  
1:10.000



23	24	25	26
CEPAGATTI	CHIETI	CEPAGATTI	
PESCARA	CHIETI	PESCARA	
Fosso Strada asfaltata	Fosso	Torrente Nora	Strada Contrada Palazzo
	NODO 6590	NODO 6600	Autostrada A25
			S.P. n. 41
			Via Maria Curie
			Via Natalia Ginzburg


Il presente disegno e' di proprieta' aziendale - La Societa' tutelera' i propri diritti a termine di legge.



METANODOTTO CITTA' SANT'ANGELO - ALANNO

Dismissione Condotta Esistente  
IMPATTO A LUNGO TERMINE

Quadro d'unione

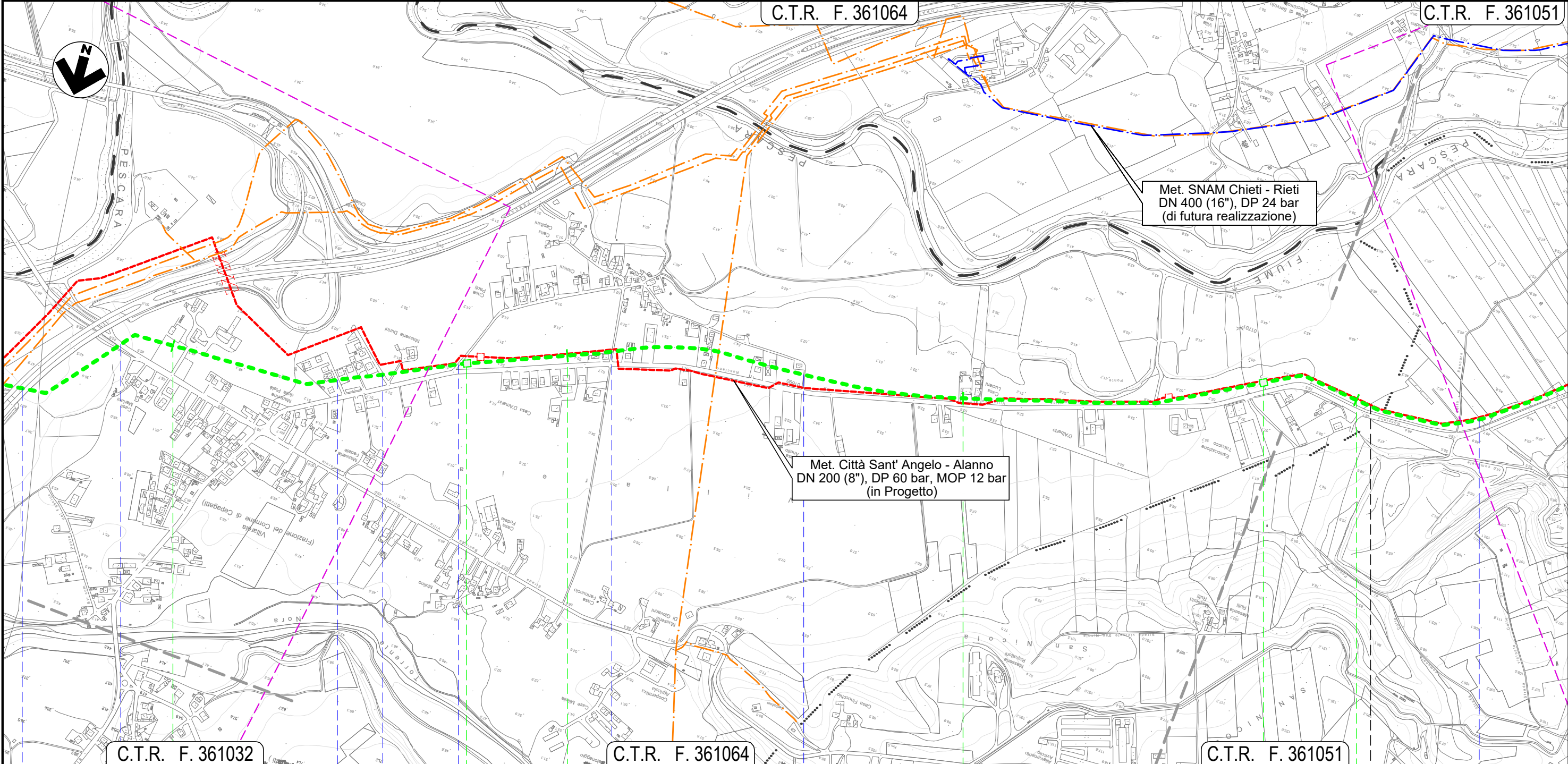


0	11/02/22	EMISSIONE PER ENTI	DEL VECCHIO	FRANCESCONE	BANCI
REV.	DATA	DESCRIZIONE	ELABORATO	VERIFICATO	APPROVATO
		Progettista			
			Comm.	5719-001	
			Dis.	D-PG-D-1032	

Foglio  
**9**  
di 13  
Scala  
1:10.000

C.T.R. F. 361064

C.T.R. F. 361051



C.T.R. F. 361032

C.T.R. F. 361064

C.T.R. F. 361051

26

27

28

29

CEPAGATTI  
PESCARA

ROSCIANO

NODO 6610

NODO 6630


- Autostrada A25
- S.P. n. 41
- Via Maria Curie
- Via Natalia Ginzburg
- Via G. D'Arco
- Via E. Duse
- Via G. D'Arco
- Canale in C.A.

Il presente disegno e' di proprieta' aziendale - La Societa' tutelera' i propri diritti a termine di legge.

METANODOTTO CITTA' SANT'ANGELO - ALANNO


Dismissione Condotta Esistente  
IMPATTO A LUNGO TERMINE

Quadro d'unione



0	11/02/22	EMISSIONE PER ENTI	DEL VECCHIO	FRANCESCO	BANCI
REV.	DATA	DESCRIZIONE	ELABORATO	VERIFICATO	APPROVATO
		Progettista	Comm. 5719-001		
			Dis. D-PG-D-1032		

Foglio  
**10**  
di 13  
Scala  
1:10.000



C.T.R. F. 351051

C.T.R. F. 361052

Met. SNAM Chieti - Rieti  
DN 400 (16"), DP 24 bar  
(di futura realizzazione)

Met. Città Sant' Angelo - Alanno  
DN 200 (8"), DP 60 bar, MOP 12 bar  
(in Progetto)

C.T.R. F. 351051

C.T.R. F. 361052

C.T.R. F. 361053

30

31

32

33

ROSCIANO

PESCARA

NODO 6635

NODO 6638


- Canale in C.A.
- Fosso
- Accesso area industriale
- Piazzale asfaltato
- Piazzale asf. priv.
- Strada asfaltata
- Piazzale asf. priv.
- Fosso Nerone (in C.A.)
- Strada privata asfaltata
- S.P. n. 44
- Via Portanova
- Piazzale asf. priv.
- Strada asf.
- Fosso di Casa Leotta
- S.P. n. 44

Il presente disegno e' di proprieta' aziendale - La Societa' tutelera' i propri diritti a termine di legge.

# METANODOTTO CITTA' SANT'ANGELO - ALANNO

Dismissione Condotta Esistente  
IMPATTO A LUNGO TERMINE

Quadro d'unione



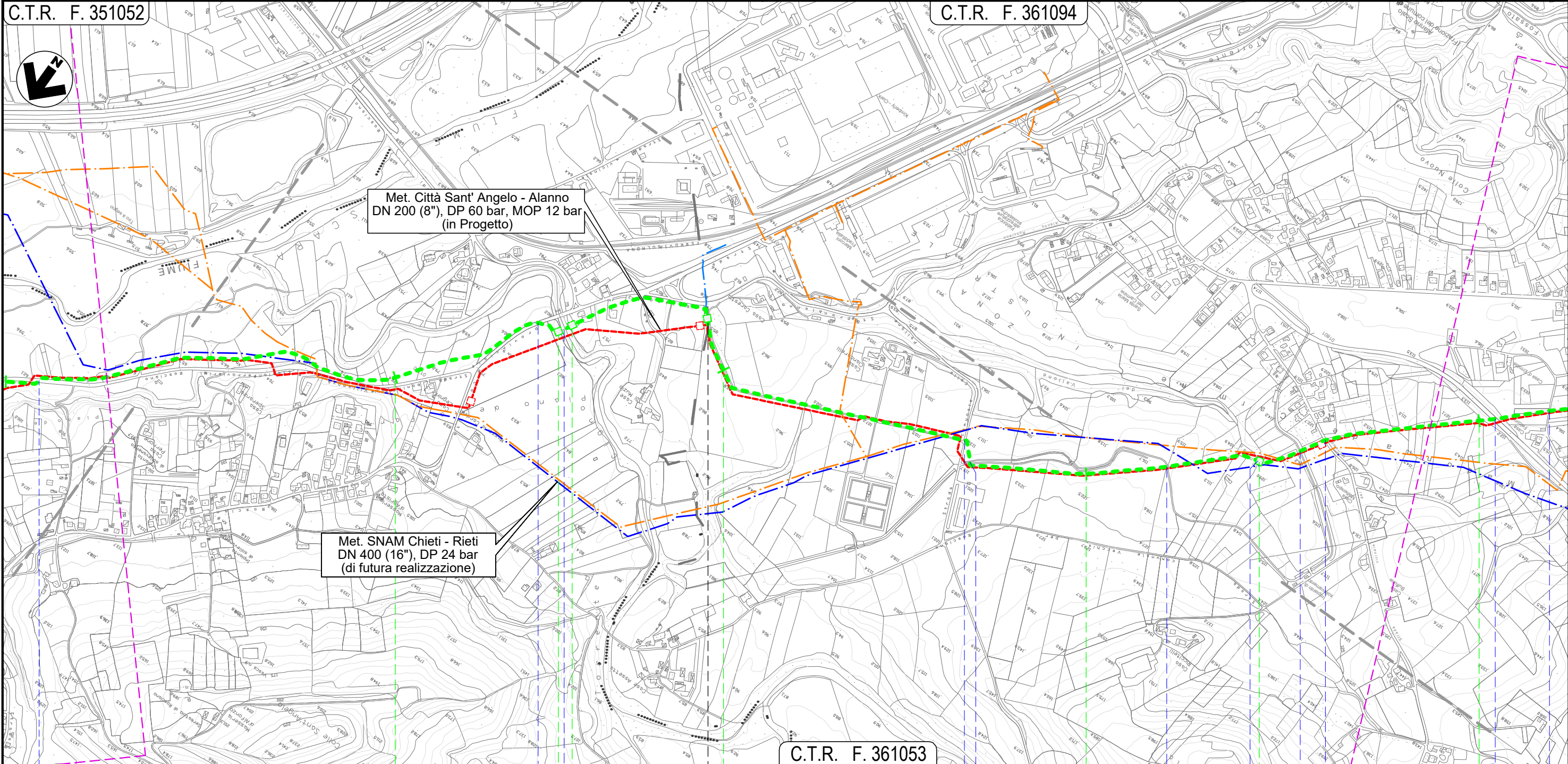
0	11/02/22	EMISSIONE PER ENTI	DEL VECCHIO	FRANCESCO	BANCI
REV.	DATA	DESCRIZIONE	ELABORATO	VERIFICATO	APPROVATO
		Progettista	5719-001		
			D-PG-D-1032		

Foglio  
**11**  
di 13  
Scala  
1:10.000



C.T.R. F. 351052

C.T.R. F. 361094



Met. Città Sant' Angelo - Alanno  
DN 200 (8"), DP 60 bar, MOP 12 bar  
(in Progetto)

Met. SNAM Chieti - Rieti  
DN 400 (16"), DP 24 bar  
(di futura realizzazione)

C.T.R. F. 361053

34 35 36 37

ROSCIANO

ALANNO

PESCARA




S.P. n. 44    S.P. n. 44    Torrente Cigno    Via dei Gelsi    Canale Alto    Canale Alto    Fosso del Vallone    Canale Alto    S.P. n.48    Strada Consortile    Via E. Berling.

Il presente disegno e' di proprieta' aziendale - La Societa' tutelera' i propri diritti a termine di legge.

# METANODOTTO CITTA' SANT'ANGELO - ALANNO

Dismissione Condotta Esistente  
IMPATTO A LUNGO TERMINE

Quadro d'unione



0	11/02/22	EMISSIONE PER ENTI	DEL VECCHIO	FRANCESCONE	BANCI
REV.	DATA	DESCRIZIONE	ELABORATO	VERIFICATO	APPROVATO
		Progettista	Comm. 5719-001		
			Dis. D-PG-D-1032		

Foglio  
**12**  
di 13  
Scala  
1:10.000

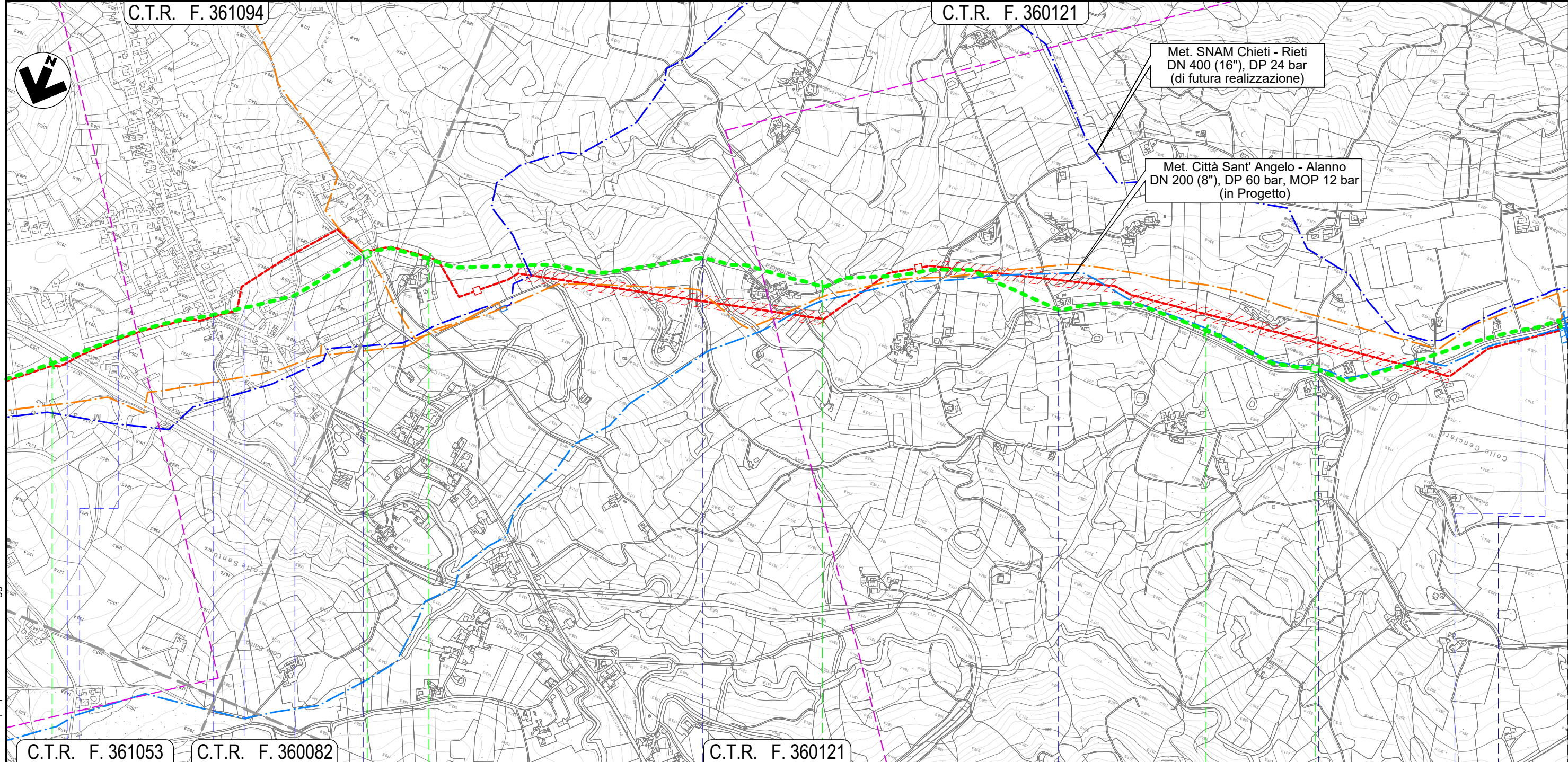


C.T.R. F. 361094

C.T.R. F. 360121

Met. SNAM Chieti - Rieti  
DN 400 (16"), DP 24 bar  
(di futura realizzazione)

Met. Città Sant' Angelo - Alanno  
DN 200 (8"), DP 60 bar, MOP 12 bar  
(in Progetto)



C.T.R. F. 361053

C.T.R. F. 360082

C.T.R. F. 360121

37

38

39

40

ALANNO  
PESCARA

NODO 6680

NODO 6690

NODO 6320


Strada Consortile • Via E. Berlinguer • S.P. n. 40 • Il Fossatello • S.P. n. 49-2 • S.P. n. 49-2 • Via Fraticelli • Via Colle del Vento • Via Colle del Vento • Via Colle del Vento • S.P. n. 49-2

Il presente disegno e' di proprieta' aziendale - La Societa' tutelera' i propri diritti a termine di legge.

METANODOTTO CITTA' SANT'ANGELO - ALANNO

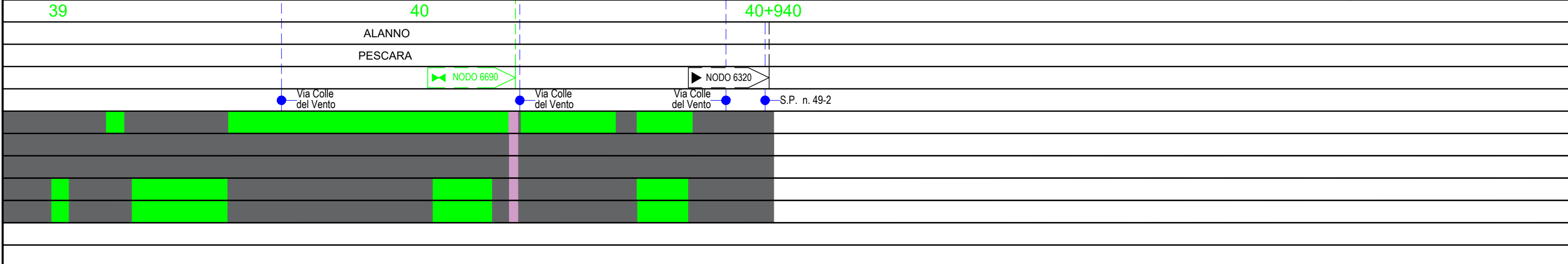
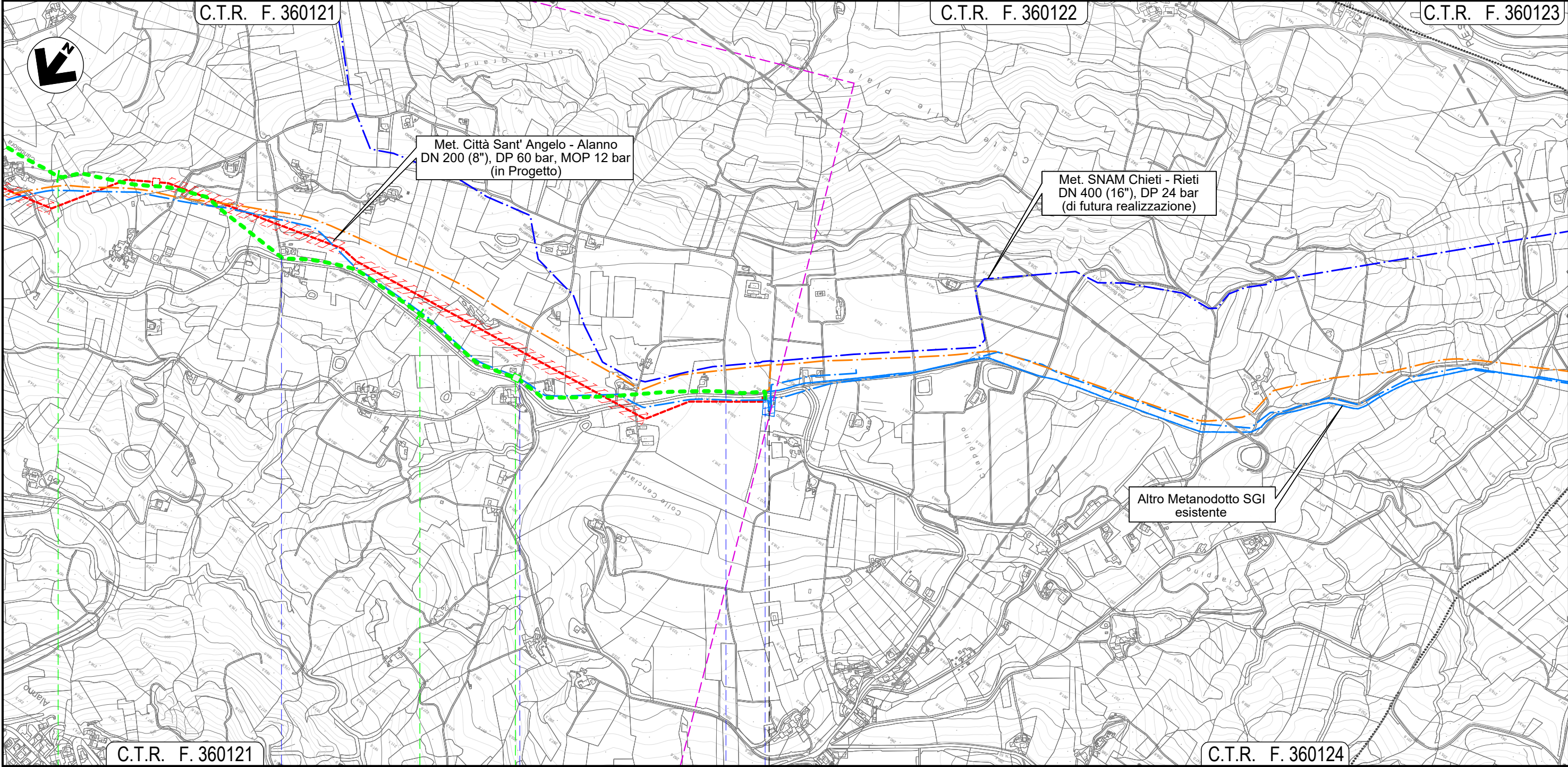
Dismissione Condotta Esistente  
IMPATTO A LUNGO TERMINE

Quadro d'unione



0	11/02/22	EMISSIONE PER ENTI	DEL VECCHIO	FRANCESCONE	BANCI
REV.	DATA	DESCRIZIONE	ELABORATO	VERIFICATO	APPROVATO
		Progettista			
		Comm.		5719-001	
		Dis.		D-PG-D-1032	

Foglio  
**13**  
di 13  
Scala  
1:10.000



Il presente disegno e' di proprieta' aziendale - La Societa' tutelera' i propri diritti a termine di legge.