

















# LEGENDA







## SIMBOLOGIA CARTOGRAFICA

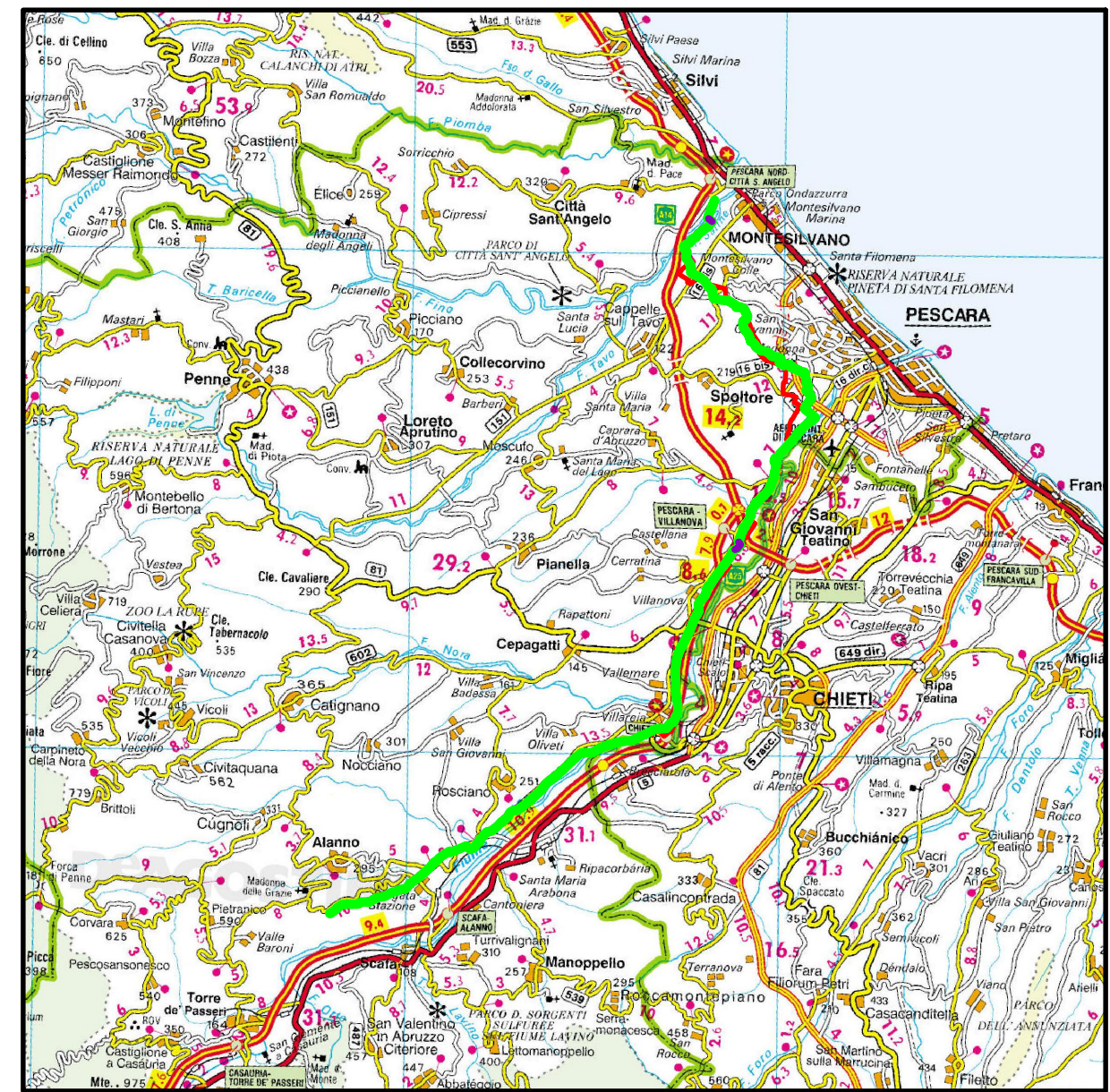
-  Metanodotto da dismettere  
DN 175 (7"), MOP 12 bar
-  Metanodotto in progetto  
DN 200 (8"), DP 60 bar, MOP 12 bar
-  Opere connesse in progetto
-  Metanodotto in esercizio  
da ricollegare
-  Metanodotti SGI esistenti
-  Altri Metanodotti esistenti
-  Aree impianti stacco-terminale  
in progetto
-  Aree impianti stacco-terminale  
SGI esistenti
-  Aree impianti esistenti
-  Opere connesse in dismissione

Dismissione collegamento - NODO  
DN xxx (x"), MOP xx bar  
L = xx m

-  T.O.C. - Trivelle spingitubo principali
-  Impianti di linea in progetto
-  Impianti di linea da porre fuori  
esercizio e recuperare
-  Impianti di linea in esercizio
-  Limite sovrapposizione fogli
-  Metanodotto SNAM Chieti - Rieti  
DN 400 (16") DP=MOP 24 bar  
(di futura realizzazione)

## SIMBOLOGIA MECCANICA

-  Punto di intercettazione di linea (P.I.L.)
-  Punto di intercettazione di derivazione importante (P.I.D.I.)
-  Punto di intercettazione e derivazione semplice con stacco da Linea (P.I.D.S.)
-  Punto di intercettazione con discaggio di allacciamento (P.I.D.A.)
-  Impianto di riduzione/regolazione della pressione
-  Spurgo






COROGRAFIA 1:250.000

Il presente disegno e' di proprieta' aziendale - La Societa' tutelera' i propri diritti a termine di legge.

Progressiva chilometrica	N.	
Comuni	COMUNE	
Province	PROVINCIA	
Impianti	TIPO - N. - DISM.	
Attraversamenti	TIPOLOGIA ATTRAVERSATA (SS n.##, corso d'acqua, ferrovia, ecc.)	

0	11/02/22	EMISSIONE PER ENTI	DEL VECCHIO	FRANCESCONE	BANCI	
REV.	DATA	DESCRIZIONE	ELABORATO	VERIFICATO	APPROVATO	
		Progettista				
			COMMESSA	UNITA'		
			5719	001		
METANODOTTO CITTA' SANT'ANGELO - ALANNO			DISEGNO D-PG-D-1010			
			REVISIONE 0			
Dismissione Condotta Esistente			FG. 1 DI 14			
STRUMENTI DI TUTELA E PIANIFICAZIONE REGIONALI			SCALA 1:10.000			





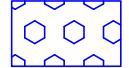
0	11/02/22	EMISSIONE PER ENTI	DEL VECCHIO	FRANCESCONE	BANCI
REV.	DATA	DESCRIZIONE	ELABORATO	VERIFICATO	APPROVATO
		Progettista	 		
			Comm.	5719-001	
			Dis.	D-PG-D-1010	

**LEGENDA TEMATICA**

PIANO REGIONALE PAESISTICO

(P.R.P. approvato con D.C.R. n. 141/21 del 21/03/1990)

**AMBITI**

-  5 - Costa Teramana
-  6 - Costa Pescara
-  10 - Fiumi Pescara, Tirino e Sagittario

CATEGORIE

-  A1 - Conservazione integrale
-  A2 - Conservazione parziale
-  A3 - Conservazione parziale
-  B1 - Trasformabilità mirata
-  B2 - Trasformabilità mirata
-  C1 - Trasformabilità condizionata
-  C2 - Trasformabilità condizionata
-  D - Trasformazione a regime ordinario
-  OC1

PIANO REGIONALE ATTIVITA' ESTRATTIVE


(P.R.A.E. adottato con D.G.R. n. 683 del 06/09/2018)

-  Cave Dismesse
-  Cave Miniere Attive
-  Impianti Prima Lavorazione
-  Impianti Seconda Lavorazione
-  Miniere Dismesse
-  Siti Abbandonati

**METANODOTTO CITTA' SANT'ANGELO - ALANNO**

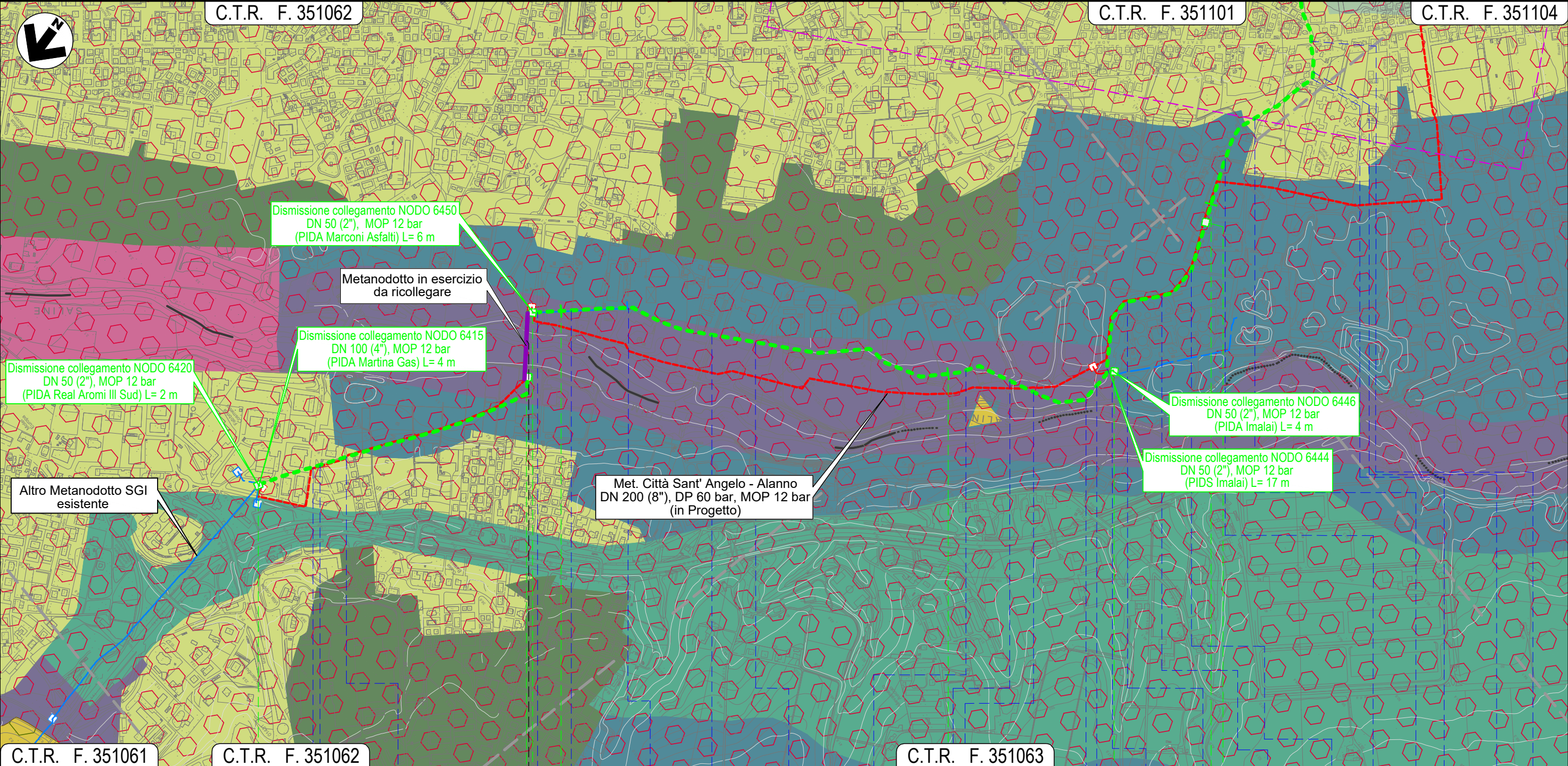
Dismissione Condotta Esistente  
STRUMENTI DI TUTELA E PIANIFICAZIONE REGIONALI

Quadro d'unione



0	11/02/22	EMISSIONE PER ENTI	DEL VECCHIO	FRANCESCONE	BANCI
REV.	DATA	DESCRIZIONE	ELABORATO	VERIFICATO	APPROVATO
		Progettista			
			Comm.	5719-001	
			Dis.	D-PG-D-1010	

Foglio  
**3**  
di 14  
Scala  
1:10.000



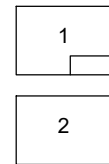
C.T.R. F. 351061	C.T.R. F. 351062	C.T.R. F. 351063	C.T.R. F. 351104
0	1	2	3
CITTA' SANT'ANGELO		MONTESILVANO	
PESCARA			
◀ NODO 6410	NODO 6430	NODO 6440	NODO 6444
Via delle Gualchiere	Strada asfaltata	Via Sangro	Via Libia
	Via Fiume Samara	Strada asfaltata	Via Fosso Foreste
	Via Inn	Piazzale Via asf. priv. Danubio	Via L. Saline
	Rotonda L. Saline	Rotonda L. Saline	Strada asf. Depur.
	Strada asf. Depur.	Strada asf. Depur.	Strada asf. Depur.
	Strada asfaltata	Via Moscova	Via Neva
	Via Iamigi (percorr.)	Fosso intub.	Via Vestina

Il presente disegno e' di proprieta' aziendale - La Societa' tutelera' i propri diritti a termine di legge.

# METANODOTTO CITTA' SANT'ANGELO - ALANNO

Dismissione Condotta Esistente  
STRUMENTI DI TUTELA E PIANIFICAZIONE REGIONALI

Quadro d'unione



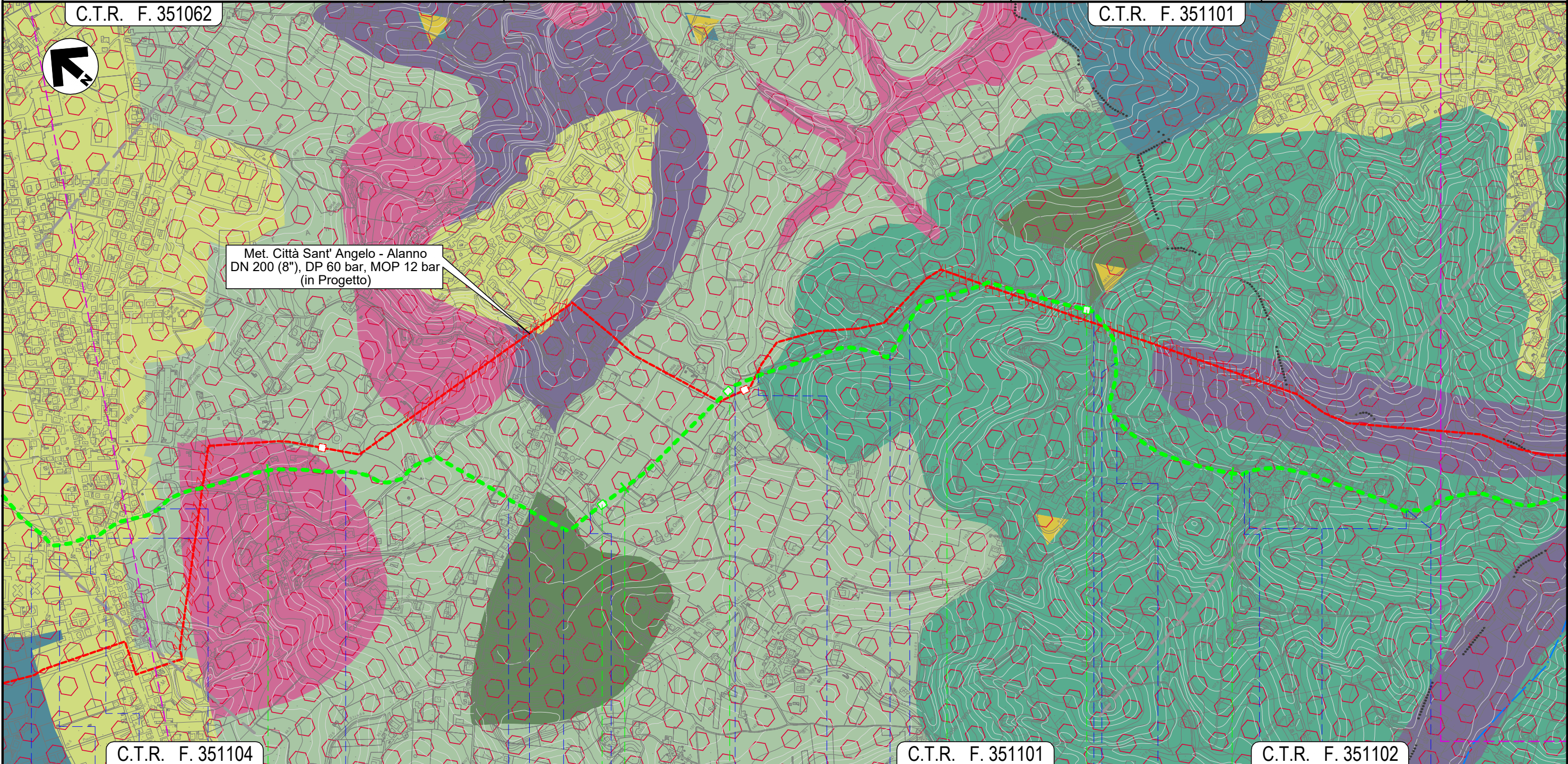
0	11/02/22	EMISSIONE PER ENTI	DEL VECCHIO	FRANCESCONI	BANCI
REV.	DATA	DESCRIZIONE	ELABORATO	VERIFICATO	APPROVATO
		Progettista	Comm. 5719-001		
			Dis. D-PG-D-1010		



Foglio  
**4**  
di 14  
Scala  
1:10.000

C.T.R. F. 351062

C.T.R. F. 351101



Met. Città Sant' Angelo - Alanno  
DN 200 (8"), DP 60 bar, MOP 12 bar  
(in Progetto)

C.T.R. F. 351104

C.T.R. F. 351101

C.T.R. F. 351102

4 5 6 7

MONTESILVANO  
PESCARA

NODO 6457

NODO 6460

NODO 6470

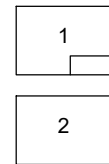
- Via Tamigi (percorrenza)
- Fosso intubato
- Via Vestina
- Via Fratelli Cervi (percorrenza)
- Via Fonte d'Olmo Est (percorrenza)
- Strada priv. asfaltata
- S.P. n.25
- Piazzale asf. priv.
- Strada da Denominare 15
- Fosso Mazzocco
- Strada C. San Giovanni
- Fosso
- Strada priv. asfaltata
- Via Giorgio La Pira
- Strada priv. asfaltata
- Strada Da Denominare N.32 (percorrenza)
- Strada asfaltata
- Strada Da Denominare N.32 (percorrenza)
- Strada Da Denominare N.32

Il presente disegno e' di proprieta' aziendale - La Societa' tutelera' i propri diritti a termine di legge.

METANODOTTO CITTA' SANT'ANGELO - ALANNO

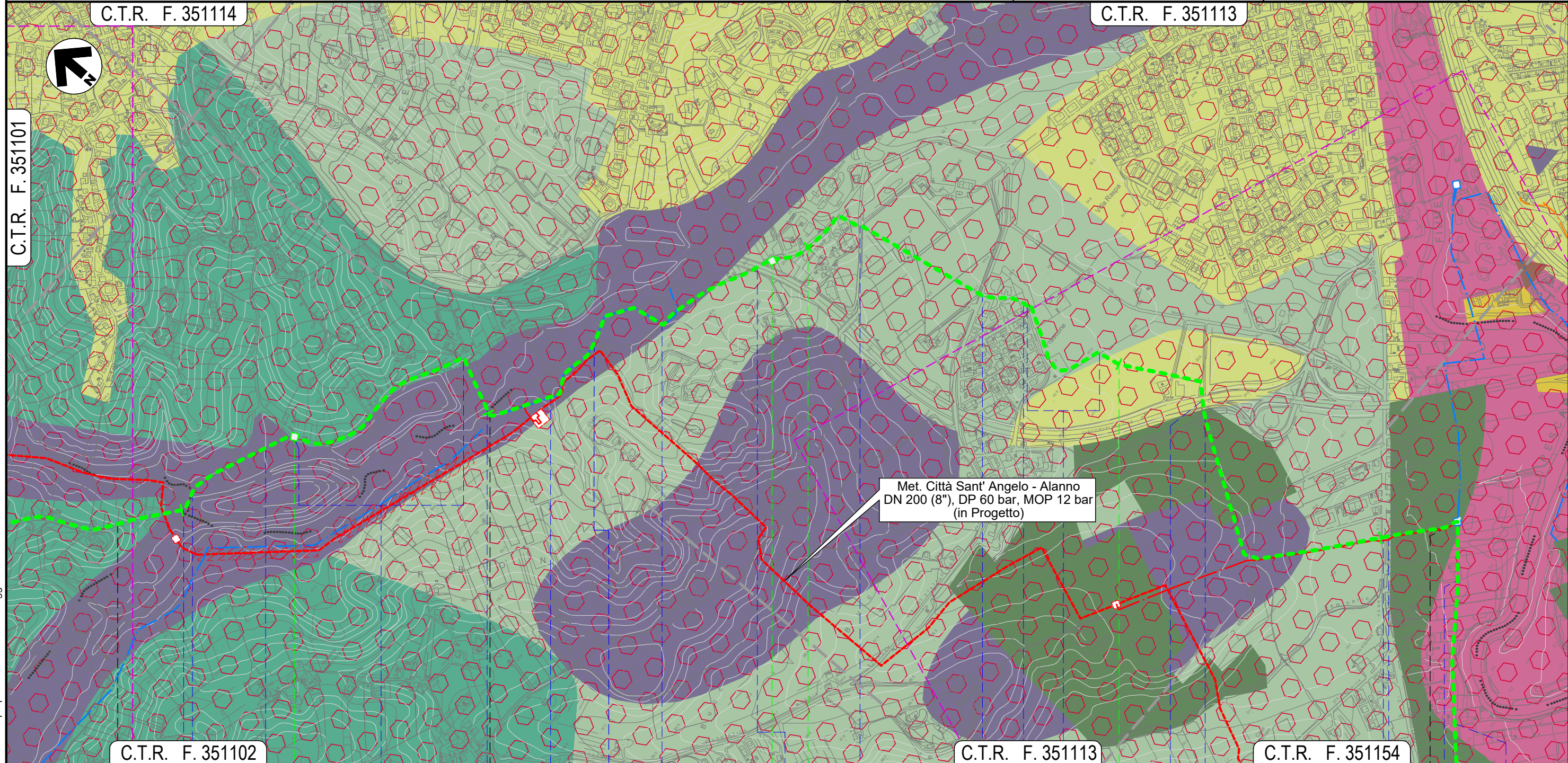
Dismissione Condotta Esistente  
STRUMENTI DI TUTELA E PIANIFICAZIONE REGIONALI

Quadro d'unione



0	11/02/22	EMISSIONE PER ENTI	DEL VECCHIO	FRANCESCONE	BANCI
REV.	DATA	DESCRIZIONE	ELABORATO	VERIFICATO	APPROVATO
		Progettista	Comm. 5719-001		
			Dis. D-PG-D-1010		

Foglio  
**5**  
di 14  
Scala  
1:10.000



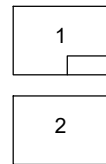
Il presente disegno e' di proprieta' aziendale - La Societa' tutelera' i propri diritti a termine di legge.

	8	9	10	11	12
MONTESILVANO		PESCARA		SPOLTRE	
			PESCARA		
		NODO 6490	NODO 6495		NODO 6500
	Strada Comunale Prati	Fosso Valle Furci	Fosso	Strada Com. Prati (percorrenza)	Fosso Grande
			Fosso	Fosso	Via Fonte Vecchia
			S.S. n.714	Via Valle Carbone	S.R. n.16 bis
			Via Vasto	strada priv. asfaltata (percorrenza)	S.S. n.714
			Fosso		S.R. n.602
			Fosso del Seminario	Viale Europa	Via Tenna

METANODOTTO CITTA' SANT'ANGELO - ALANNO

Dismissione Condotta Esistente  
STRUMENTI DI TUTELA E PIANIFICAZIONE REGIONALI

Quadro d'unione



0	11/02/22	EMISSIONE PER ENTI	DEL VECCHIO	FRANCESCONE	BANCI
REV.	DATA	DESCRIZIONE	ELABORATO	VERIFICATO	APPROVATO
		Progettista	Comm. 5719-001		
			Dis. D-PG-D-1010		

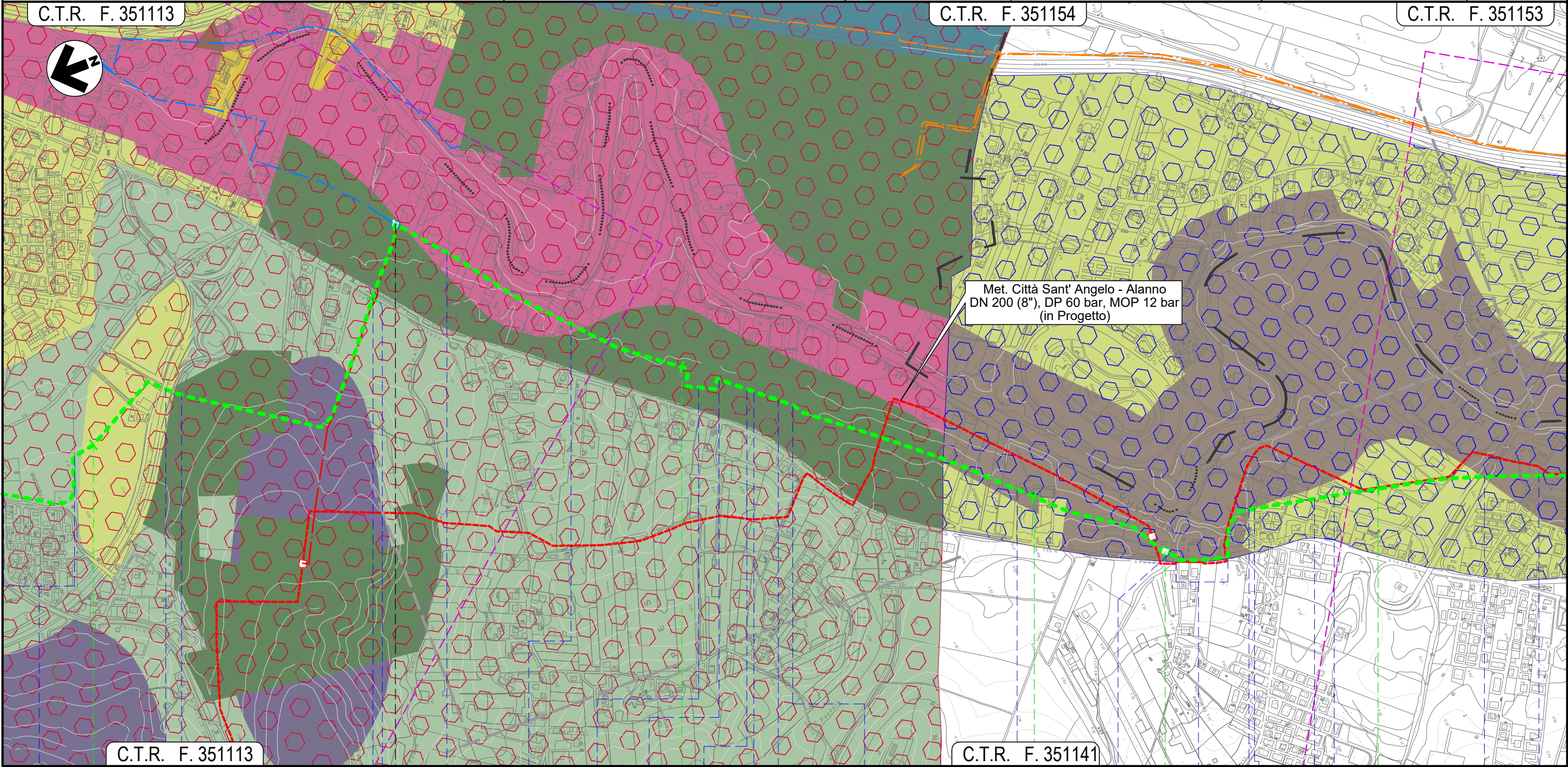


Foglio  
**6**  
di 14  
Scala  
1:10.000

C.T.R. F. 351113

C.T.R. F. 351154

C.T.R. F. 351153



C.T.R. F. 351113

C.T.R. F. 351141

11

12

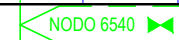
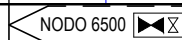
13

14

15

SPOLTORE

PESCARA



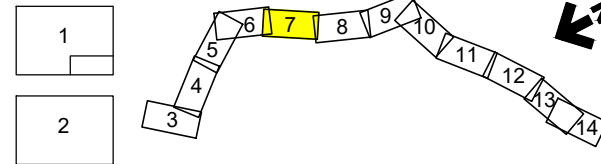
- strada priv. asfaltata (percorrenza)
- S.S. n.714
- Fosso
- S.R. n.602
- Fosso del Seminario
- Viale Europa
- Via Tenna
- Piazzale asf. priv.
- Strada asfaltata
- Piazzale asf. priv.
- Piazzale asf. priv.
- Via Livenza
- Piazzale asf. priv.
- Strada asfaltata
- Fosso intubato
- S.R. n.602 (percorrenza)
- Via Arno
- Via Adda
- Fosso
- Via Mincio
- Via Aterno
- Via Pescara

Il presente disegno e' di proprieta' aziendale - La Societa' tutelera' i propri diritti a termine di legge.

METANODOTTO CITTA' SANT'ANGELO - ALANNO

Dismissione Condotta Esistente  
STRUMENTI DI TUTELA E PIANIFICAZIONE REGIONALI

Quadro d'unione



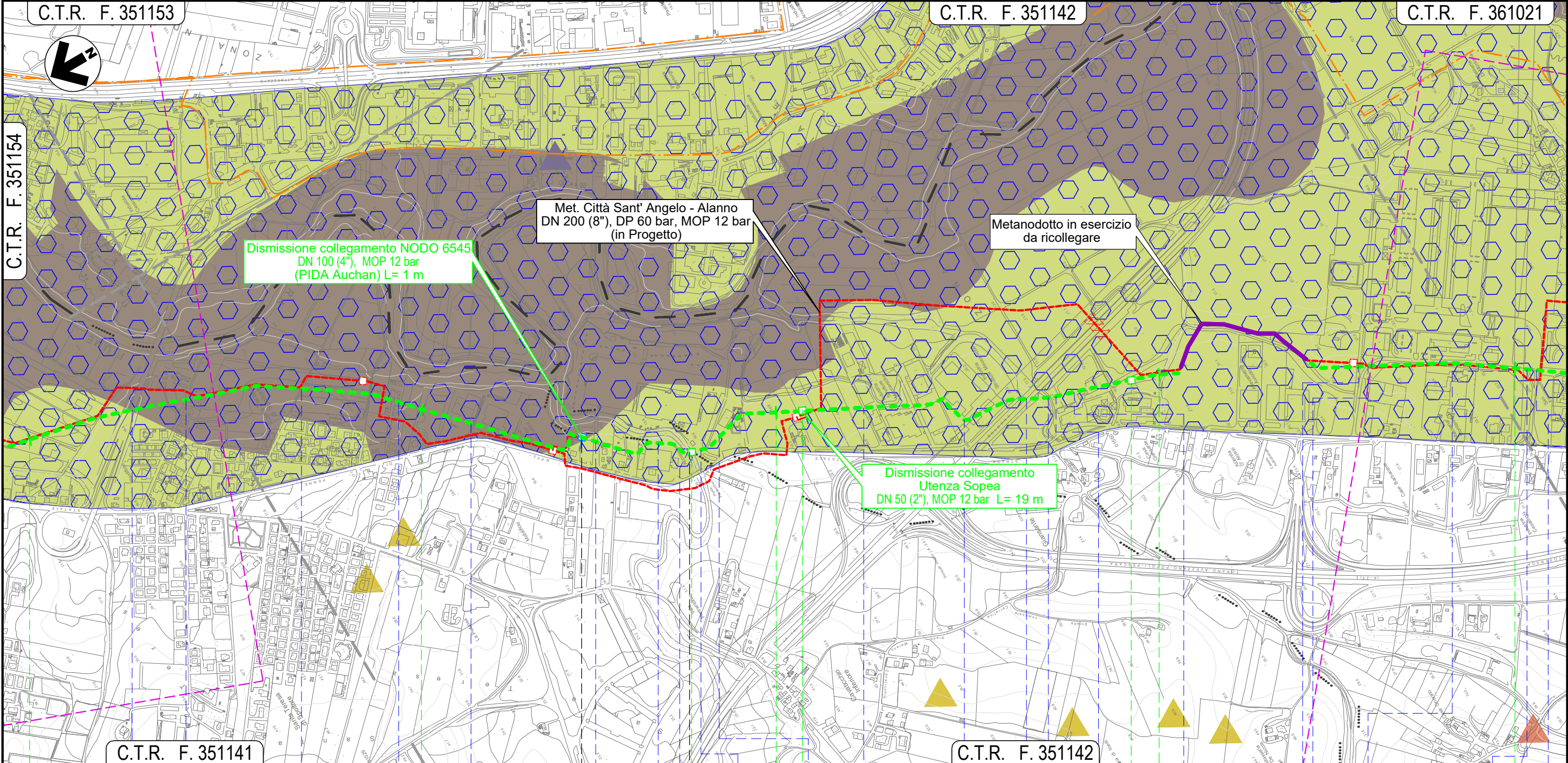
0	11/02/22	EMISSIONE PER ENTI	DEL VECCHIO	FRANCESCONE	BANCI
REV.	DATA	DESCRIZIONE	ELABORATO	VERIFICATO	APPROVATO
		Progettista			
			Comm.	5719-001	
			Dis.	D-PG-D-1010	

Foglio  
**7**  
di 14  
Scala  
1:10.000

C.T.R. F. 351153

C.T.R. F. 351142

C.T.R. F. 361021



C.T.R. F. 351154

C.T.R. F. 351141

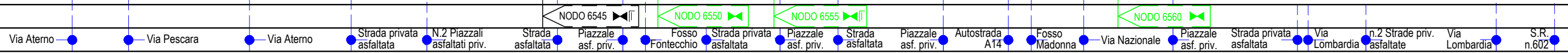
C.T.R. F. 351142

15 16 17 18 19

SPOLTORE

PESCARA

CEPAGATTI


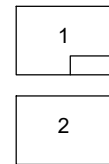


Il presente disegno e' di proprieta' aziendale - La Societa' tutelera' i propri diritti a termine di legge.

METANODOTTO CITTA' SANT'ANGELO - ALANNO

Dismissione Condotta Esistente  
STRUMENTI DI TUTELA E PIANIFICAZIONE REGIONALI

Quadro d'unione



0	11/02/22	EMISSIONE PER ENTI	DEL VECCHIO	FRANCESCONE	BANCI
REV.	DATA	DESCRIZIONE	ELABORATO	VERIFICATO	APPROVATO
		Progettista	5719-001		
			D-PG-D-1010		



Foglio  
**8**  
di 14  
Scala  
1:10.000

C.T.R. F. 361021

C.T.R. F. 361022

Met. Città Sant' Angelo - Alanno  
DN 200 (8"), DP 60 bar, MOP 12 bar  
(in Progetto)

C.T.R. F. 351142

C.T.R. F. 361021

C.T.R. F. 361024

C.T.R. F. 361023

19

20

21

22

CEPAGATTI

CHIETI

CEPAGATTI

PESCARA

CHIETI

PESCARA

NODO 6570

NODO 6580

S.R. n.602 Via Lombardia Via Lazio Via Lazio

Via Piemonte Fosso Cialfalino

S.S. n.81 Via Aterno Strada asfaltata Fosso

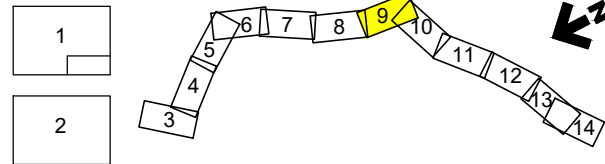
Il presente disegno e' di proprieta' aziendale - La Societa' tutelera' i propri diritti a termine di legge.



METANODOTTO CITTA' SANT'ANGELO - ALANNO

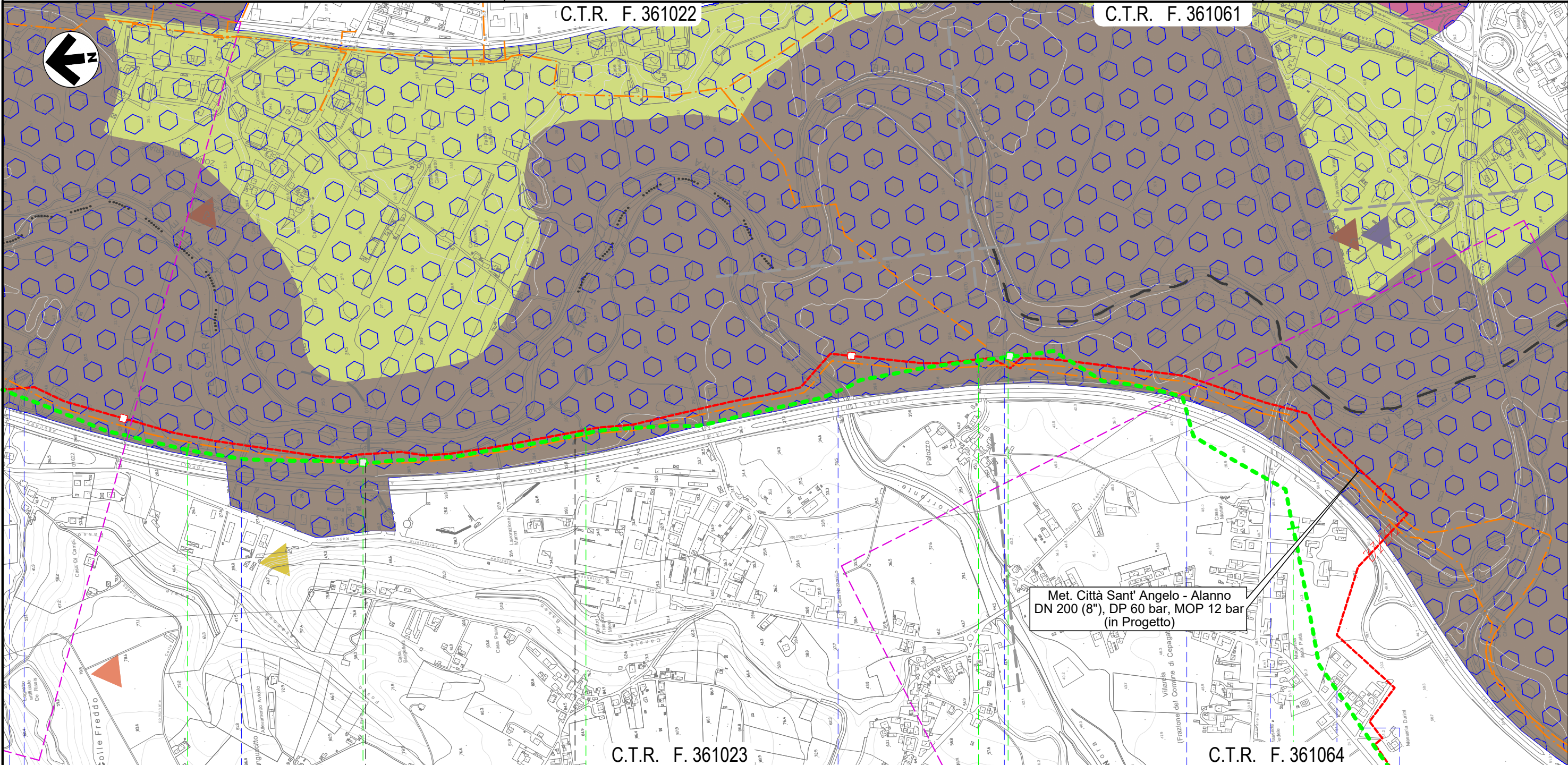
Dismissione Condotta Esistente  
STRUMENTI DI TUTELA E PIANIFICAZIONE REGIONALI

Quadro d'unione



0	11/02/22	EMISSIONE PER ENTI	DEL VECCHIO	FRANCESCONE	BANCI
REV.	DATA	DESCRIZIONE	ELABORATO	VERIFICATO	APPROVATO
		Progettista			
		Comm.		5719-001	
		Dis.		D-PG-D-1010	

Foglio  
**9**  
di 14  
Scala  
1:10.000




23	24	25	26
CEPAGATTI	CHIETI	CEPAGATTI	
PESCARA	CHIETI	PESCARA	
<ul style="list-style-type: none"> <li>Fosso</li> <li>Strada asfaltata</li> <li>Fosso</li> </ul>	<ul style="list-style-type: none"> <li>NODO 6590</li> </ul>	<ul style="list-style-type: none"> <li>Torrente Nora</li> <li>Strada Contrada Palazzo</li> </ul>	<ul style="list-style-type: none"> <li>NODO 6600</li> <li>Autostrada A25</li> <li>S.P. n. 41</li> <li>Via Maria Curie</li> <li>Via Natalia Ginzburg</li> </ul>

Il presente disegno e' di proprieta' aziendale - La Societa' tutelera' i propri diritti a termine di legge.

METANODOTTO CITTA' SANT'ANGELO - ALANNO

Dismissione Condotta Esistente  
STRUMENTI DI TUTELA E PIANIFICAZIONE REGIONALI

Quadro d'unione

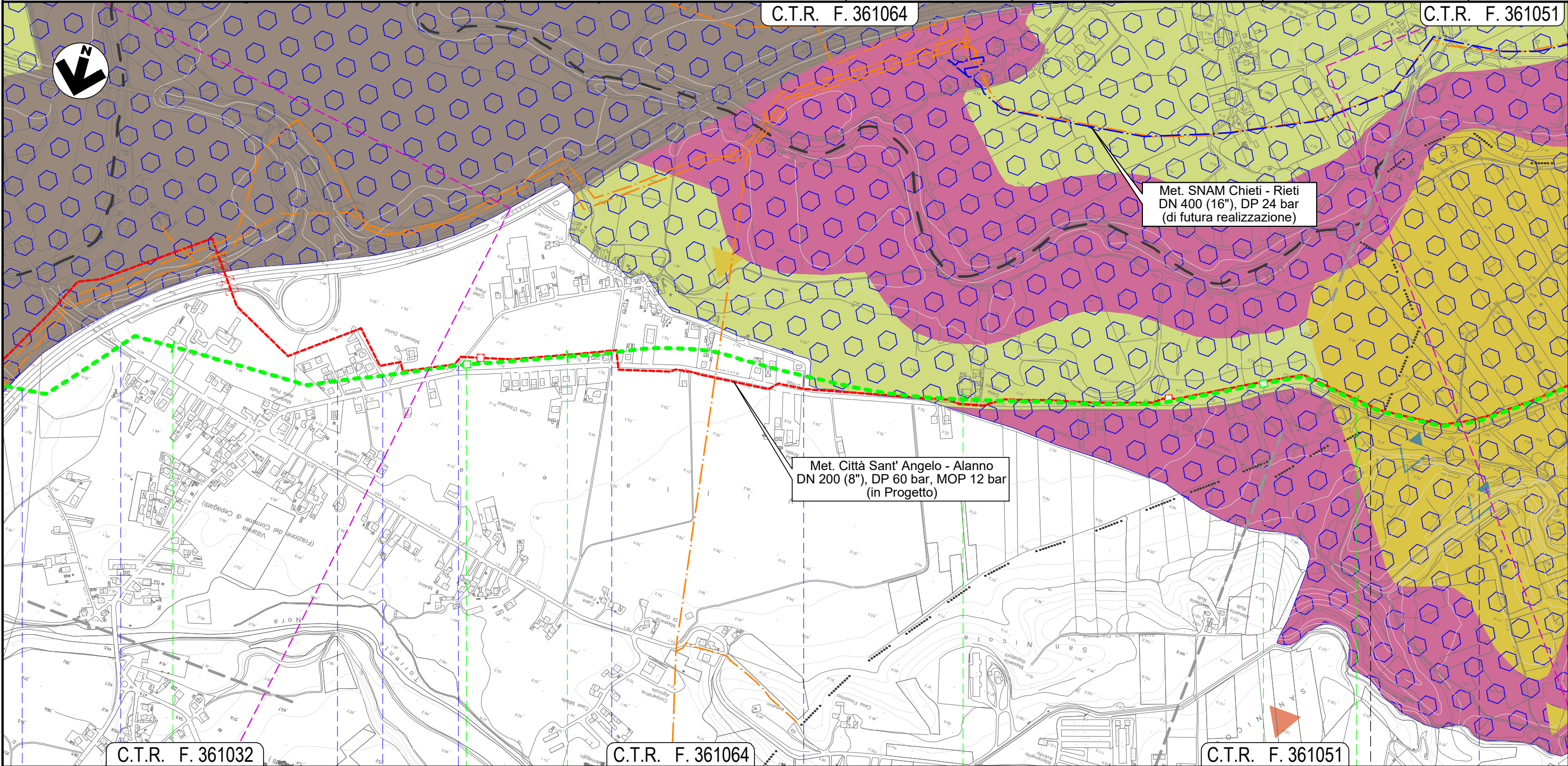


0	11/02/22	EMISSIONE PER ENTI	DEL VECCHIO	FRANCESCONE	BANCI
REV.	DATA	DESCRIZIONE	ELABORATO	VERIFICATO	APPROVATO
		Progettista			
			Comm.	5719-001	
			Dis.	D-PG-D-1010	

Foglio  
**10**  
di 14  
Scala  
1:10.000

C.T.R. F. 361064

C.T.R. F. 361051



C.T.R. F. 361032

C.T.R. F. 361064

C.T.R. F. 361051

26

27

28

29

CEPAGATTI  
PESCARA

ROSCIANO

NODO 6610

NODO 6630


● Autostrada A25 ● S.P. n. 41 ● Via Maria Curie ● Via Natalia Ginzburg ● Via G. D'Arco ● Via E. Duse ● Via G. D'Arco ● Canale in C.A.

Il presente disegno e' di proprieta' aziendale - La Societa' tutelera' i propri diritti a termine di legge.

METANODOTTO CITTA' SANT'ANGELO - ALANNO

Dismissione Condotta Esistente  
STRUMENTI DI TUTELA E PIANIFICAZIONE REGIONALI

Quadro d'unione



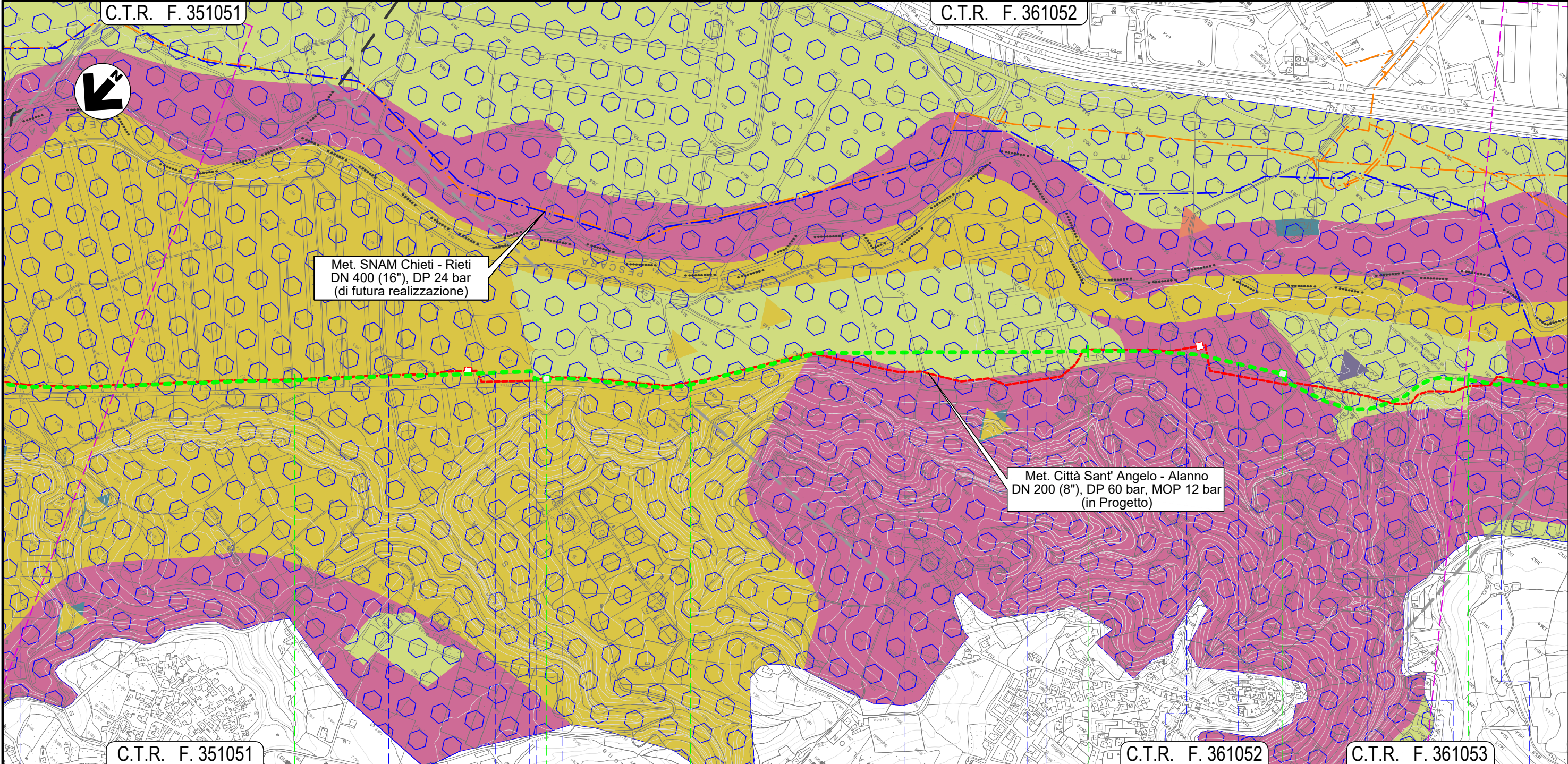
0	11/02/22	EMISSIONE PER ENTI	DEL VECCHIO	FRANCESCONE	BANCI
REV.	DATA	DESCRIZIONE	ELABORATO	VERIFICATO	APPROVATO
		Progettista	5719-001		
			D-PG-D-1010		

Foglio  
**11**  
di 14  
Scala  
1:10.000



C.T.R. F. 351051

C.T.R. F. 361052



C.T.R. F. 351051

C.T.R. F. 361052

C.T.R. F. 361053

30

31

32

33

ROSCIANO

PESCARA

NODO 6635

NODO 6638

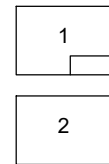
- Canale in C.A.
- Fosso
- Accesso area industriale
- Piazzale asfaltato
- Piazzale asf. priv.
- Strada asfaltata
- Piazzale asf. priv.
- Fosso Nerone (in C.A.)
- Strada privata asfaltata
- S.P. n. 44
- Via Portanova
- Piazzale asf. priv.
- Strada asf.
- Fosso di Casa Leotta
- S.P. n. 44

Il presente disegno e' di proprieta' aziendale - La Societa' tutelera' i propri diritti a termine di legge.

METANODOTTO CITTA' SANT'ANGELO - ALANNO

Dismissione Condotta Esistente  
STRUMENTI DI TUTELA E PIANIFICAZIONE REGIONALI

Quadro d'unione



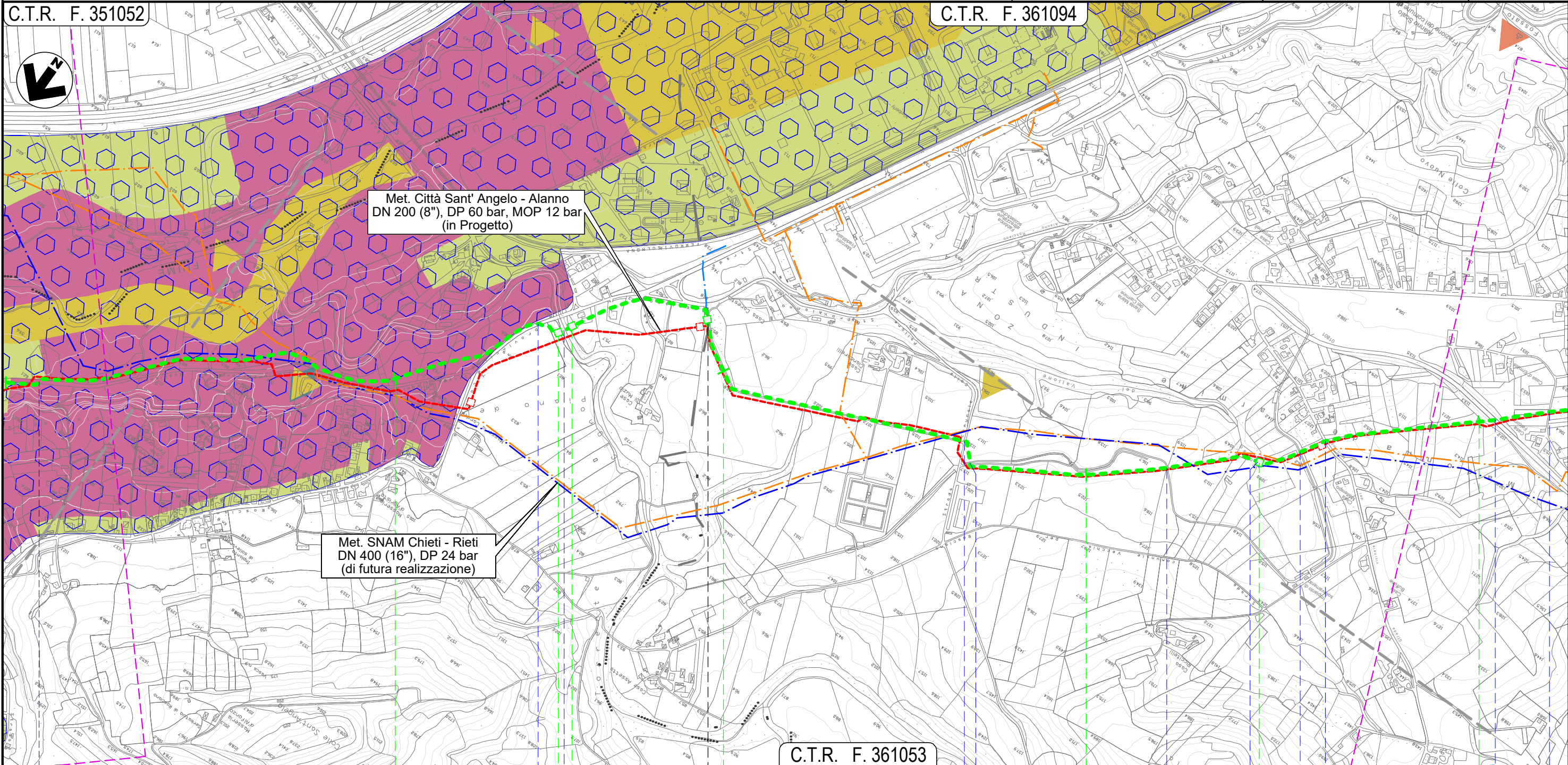
0	11/02/22	EMISSIONE PER ENTI	DEL VECCHIO	FRANCESCONE	BANCI
REV.	DATA	DESCRIZIONE	ELABORATO	VERIFICATO	APPROVATO
		Progettista	5719-001		
			D-PG-D-1010		

Foglio  
**12**  
di 14  
Scala  
1:10.000




C.T.R. F. 351052

C.T.R. F. 361094



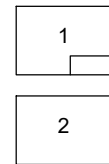
Il presente disegno e' di proprieta' aziendale - La Societa' tutelera' i propri diritti a termine di legge.



# METANODOTTO CITTA' SANT'ANGELO - ALANNO

Dismissione Condotta Esistente  
STRUMENTI DI TUTELA E PIANIFICAZIONE REGIONALI

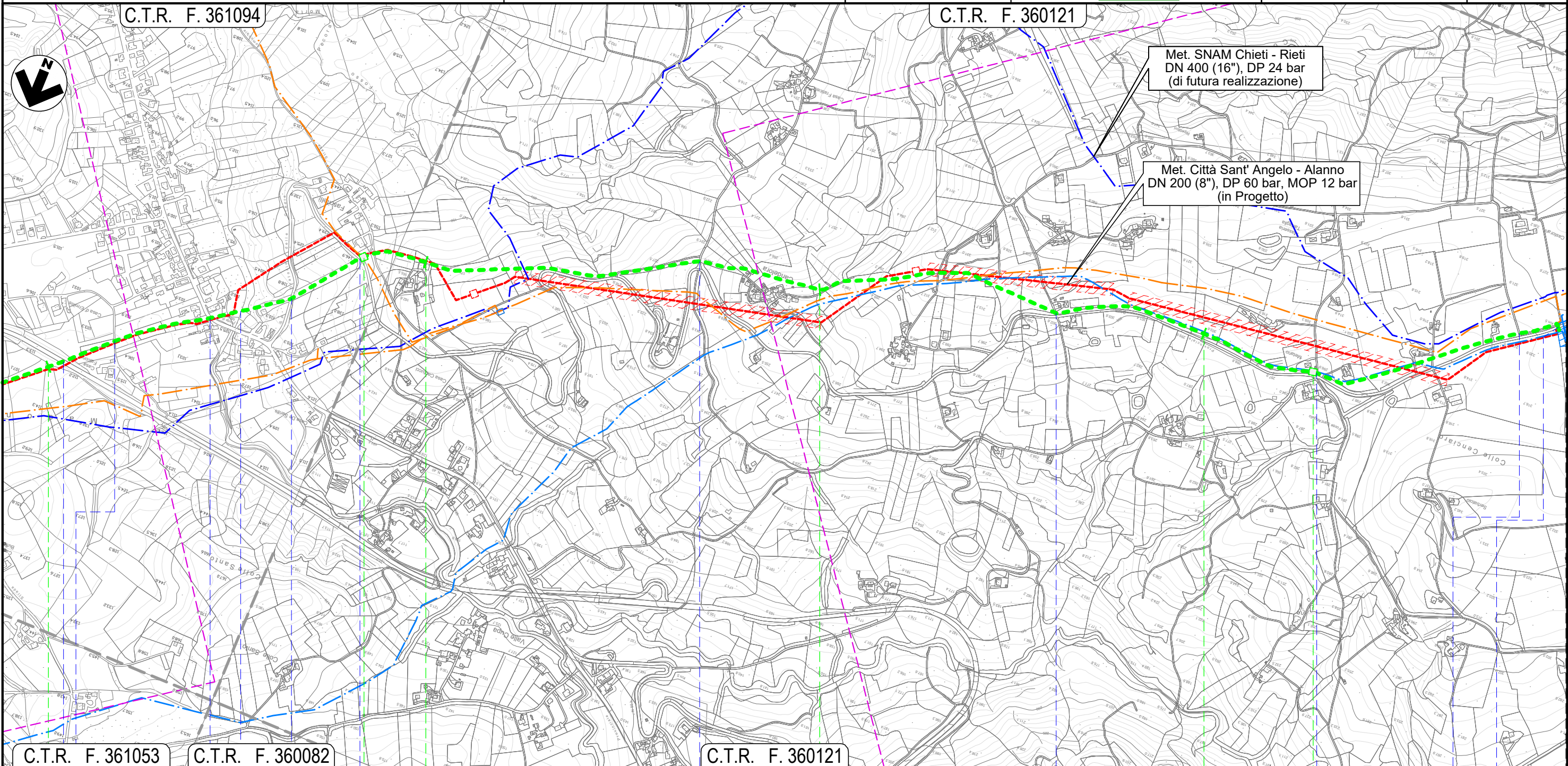
Quadro d'unione



0	11/02/22	EMISSIONE PER ENTI	DEL VECCHIO	FRANCESCONE	BANCI
REV.	DATA	DESCRIZIONE	ELABORATO	VERIFICATO	APPROVATO
		Progettista	Comm. 5719-001		
			Dis. D-PG-D-1010		



Foglio  
**13**  
di 14  
Scala  
1:10.000



C.T.R. F. 361053

C.T.R. F. 360082

C.T.R. F. 360121

37

38

39

40

ALANNO

PESCARA

NODO 6680

NODO 6690

NODO 6320

Strada Consortile • Via E. Berlinguer • S.P. n. 40 • Il Fossatello • S.P. n. 49-2 • S.P. n. 49-2

• Via Fraticelli

• Via Colle del Vento

• Via Colle del Vento

• Via Colle del Vento

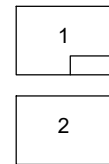
• S.P. n. 49-2

Il presente disegno e' di proprieta' aziendale - La Societa' tutelera' i propri diritti a termine di legge.

**METANODOTTO CITTA' SANT'ANGELO - ALANNO**

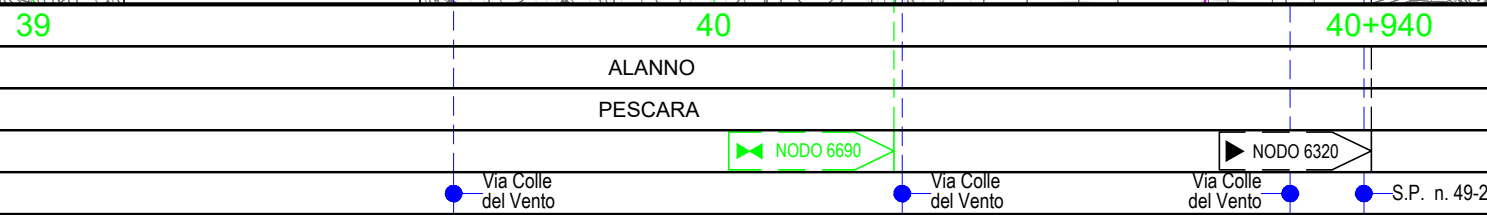
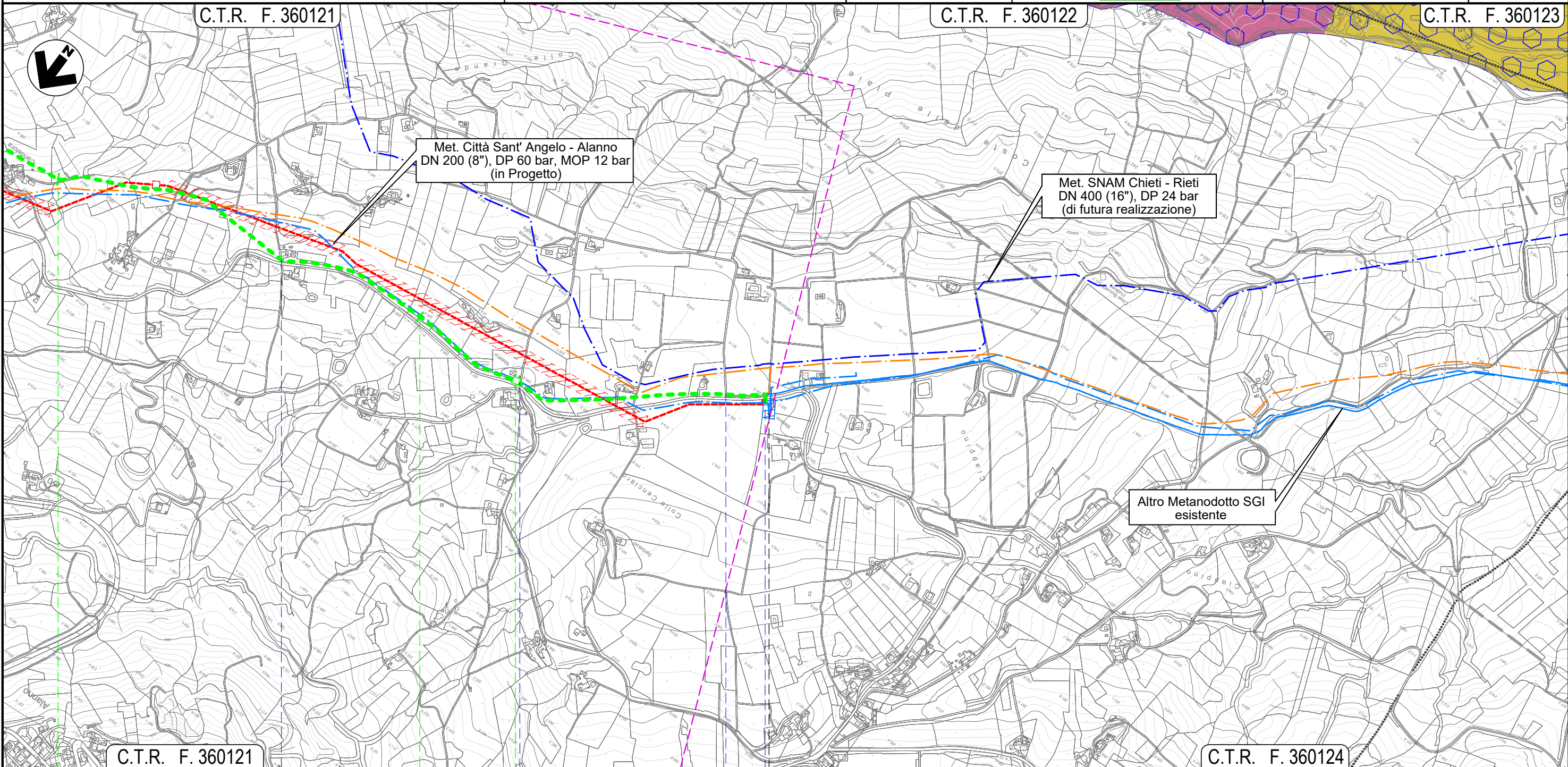
Dismissione Condotta Esistente  
STRUMENTI DI TUTELA E PIANIFICAZIONE REGIONALI

Quadro d'unione



0	11/02/22	EMISSIONE PER ENTI	DEL VECCHIO	FRANCESCONE	BANCI
REV.	DATA	DESCRIZIONE	ELABORATO	VERIFICATO	APPROVATO
		Progettista	Comm. 5719-001		
			Dis. D-PG-D-1010		

Foglio  
**14**  
di 14  
Scala  
1:10.000



Il presente disegno e' di proprieta' aziendale - La Societa' tutelera' i propri diritti a termine di legge.