



















LEGENDA

SIMBOLOGIA CARTOGRAFICA







-  Metanodotto da dismettere
DN 175 (7"), MOP 12 bar
-  Metanodotto in progetto
DN 200 (8"), DP 60 bar, MOP 12 bar
-  Opere connesse in progetto
-  Metanodotto in esercizio
da ricollegare
-  Metanodotti SGI esistenti
-  Altri Metanodotti esistenti
-  Aree impianti stacco-terminale
in progetto
-  Aree impianti stacco-terminale
SGI esistenti
-  Aree impianti esistenti
-  T.O.C. - Trivelle spingitubo principali
-  Impianti di linea in progetto
-  Impianti di linea da porre fuori
esercizio e recuperare
-  Impianti di linea in esercizio
-  Limite sovrapposizione fogli
-  Metanodotto SNAM Chieti - Rieti
DN 400 (16") DP=MOP 24 bar
(di futura realizzazione)
-  Opere connesse in dismissione

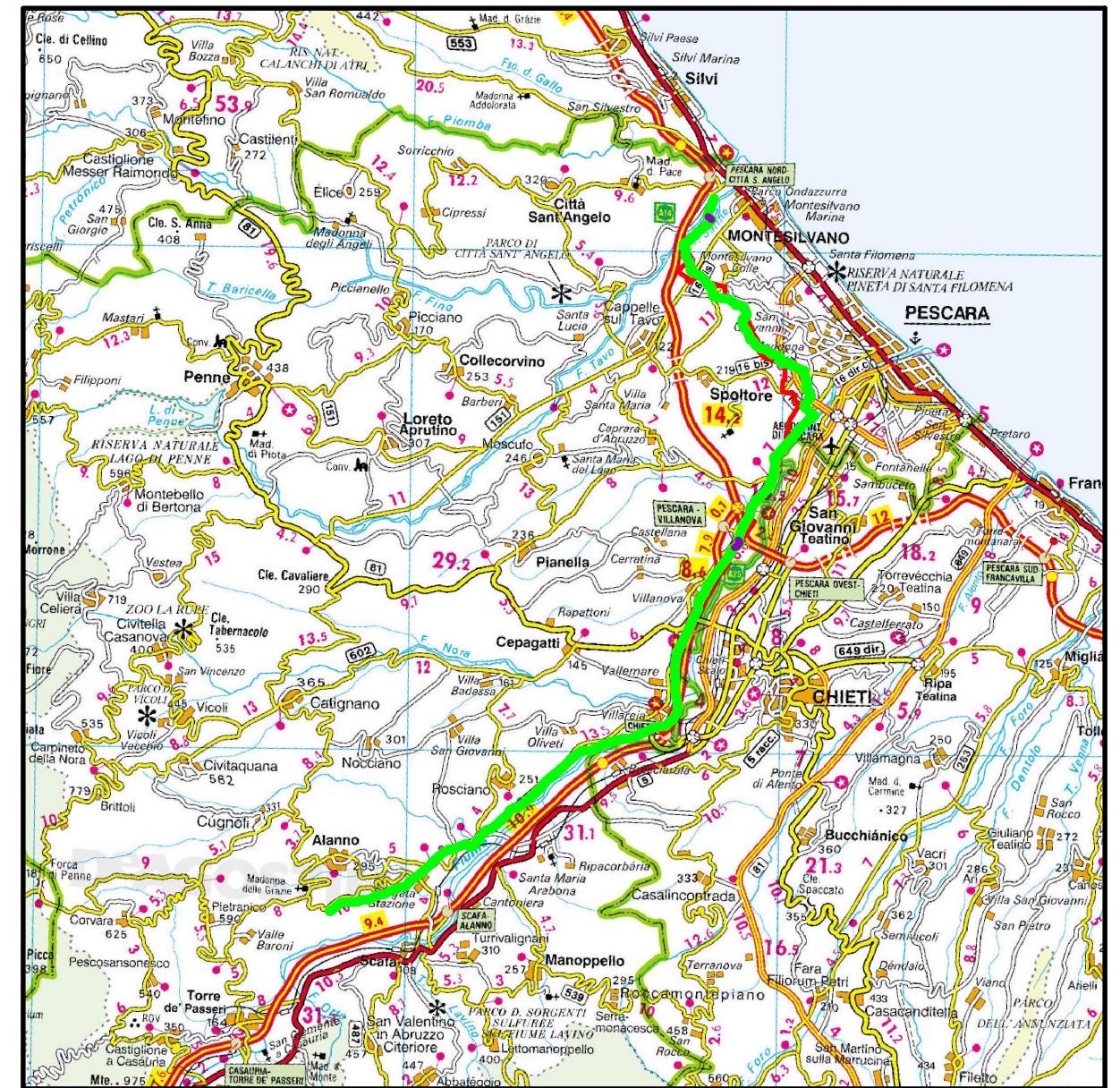
Dismissione collegamento - NODO
DN xxx (x"), MOP xx bar
L = xx m

LEGENDA TEMATICA

-  Posizionamento planimetrico punto di sondaggio relativo alla
linea in progetto
-  Posizionamento planimetrico punto di sondaggio relativo alla
linea in rimozione

SIMBOLOGIA MECCANICA

-  Punto di intercettazione di linea (P.I.L.)
-  Punto di intercettazione di derivazione importante (P.I.D.I.)
-  Punto di intercettazione e derivazione semplice con stacco da Linea (P.I.D.S.)
-  Punto di intercettazione con discaggio di allacciamento (P.I.D.A.)
-  Impianto di riduzione/regolazione della pressione
-  Spurgo



COROGRAFIA 1:250.000

Il presente disegno e' di proprieta' aziendale - La Societa' tutelera' i propri diritti a termine di legge.


| | |
|--------------------------|--|
| Progressiva chilometrica | N. |
| Comuni | COMUNE |
| Province | PROVINCIA |
| Impianti | TIPO - N. - DISM. |
| Attraversamenti | TIPOLOGIA ATTRAVERSATA (SS n.##, corso d'acqua, ferrovia, ecc.) |
| P.to di campionamento | SXX / SHXX |
| n. campioni | n. 2 |
| Profondità prelievo | 0/-1 m; -1/-2 m |
| Metodo di campionamento | T: Trivella manuale ; SG: sondaggio geognostico |

| | | | | | | |
|---|----------|--------------------|---|-------------|------------------|---------------|
| 0 | 11/02/22 | EMISSIONE PER ENTI | DEL VECCHIO | FRANCESCONE | BANCI | |
| REV. | DATA | DESCRIZIONE | ELABORATO | VERIFICATO | APPROVATO | |
| | | Progettista |   | | COMMESSA 5719 | UNITA' 001 |
| METANODOTTO CITTA' SANT'ANGELO - ALANNO | | | DISEGNO D-PG-D-1016 | | | |
| TRACCIATO DI PROGETTO CON UBICAZIONE SONDEGGI (ai sensi del DPR n. 120/2017) DISMISSIONE CONDOTTE ESISTENTI | | | REVISIONE 0 | | | |
| | | | FG. | 1 | DI 13 | |
| | | | SCALA | 1:10.000 | | |

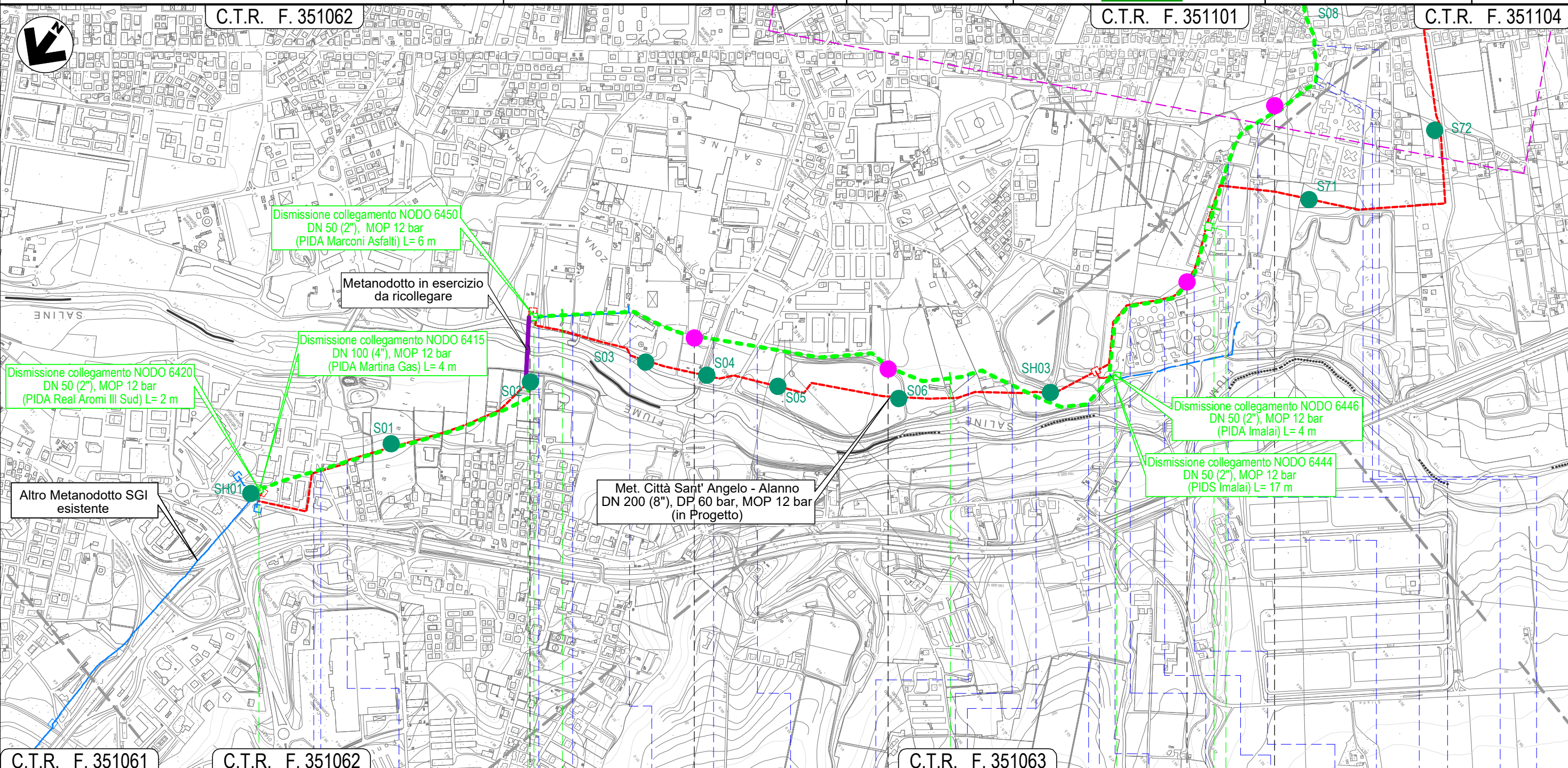
METANODOTTO CITTA' SANT'ANGELO - ALANNO

TRACCIATO DI PROGETTO CON UBICAZIONE SONDAGGI
(ai sensi del DPR n. 120/2017) - DISMISSIONE CONDOTTE ESISTENTI

Quadro d'unione



| | | | | | | |
|------|----------|--------------------|-------------|------------|-----------|--|
| 0 | 11/02/22 | EMISSIONE PER ENTI | DEL VECCHIO | FRANCESCO | BANCI | Foglio 2 di 13 Scala 1:10.000 |
| REV. | DATA | DESCRIZIONE | ELABORATO | VERIFICATO | APPROVATO | |
| | | Progettista | | | | Comm. 5719-001 |
| | | | | | | Dis. D-PG-D-1016 |




| | | | |
|-----------------------------------|---------------------------------------|--|---|
| C.T.R. F. 351061 | C.T.R. F. 351062 | C.T.R. F. 351063 | C.T.R. F. 351104 |
| 0 | 1 | 2 | 3 |
| CITTA' SANT'ANGELO | | MONTESILVANO | |
| PESCARA | | | |
| NODO 6410 Via delle Gualchiere | NODO 6430 Via Sangro | NODO 6440 Via Fiume Samara | NODO 6446 Via L. Saline NODO 6453 Via L. Saline |
| Strada asfaltata Via Libia | Strada asfaltata Via Fosso Foreste | Strada asfaltata Via Inn Piazzale Via asf. priv. Danubio | Strada asf. Depur. Strada asf. Depur. Strada asf. Depur. Strada asfaltata Via Moscova Via Neva Via Iamigi (percorr.) Fosso intub. Via Vestina |
| SR01 | | SR02 | |
| n. 2 | | n. 2 | |
| 0/-1 m; -1/-2 m | | 0/-1 m; -1/-2 m | |
| T | | T | |

Il presente disegno e' di proprieta' aziendale - La Societa' tutelera' i propri diritti a termine di legge.

METANODOTTO CITTA' SANT'ANGELO - ALANNO

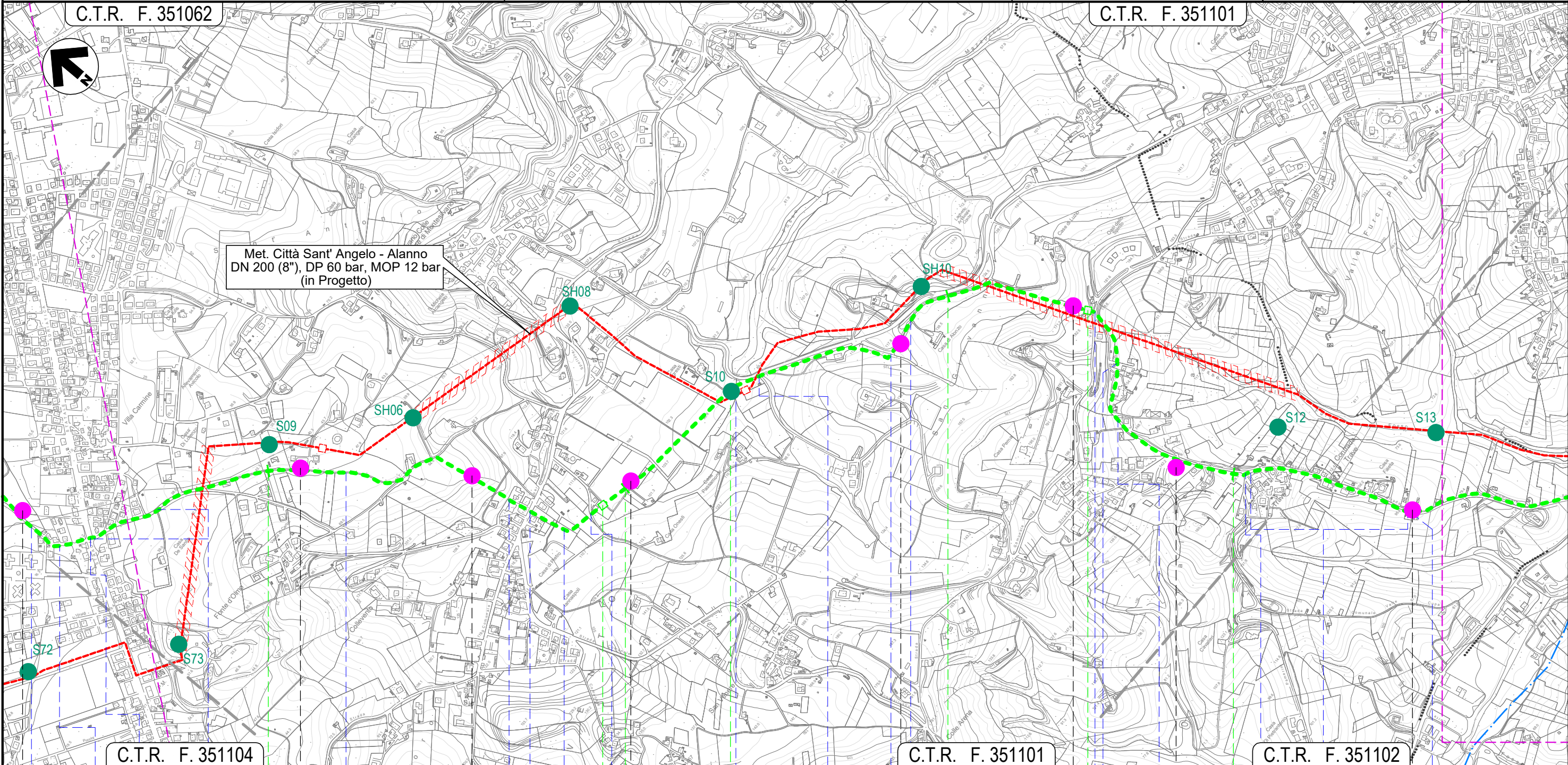
TRACCIATO DI PROGETTO CON UBICAZIONE SONDAGGI
(ai sensi del DPR n. 120/2017) - DISMISSIONE CONDOTTE ESISTENTI

Quadro d'unione



| | | | | | |
|------|----------|--------------------|------------------|-------------|-----------|
| 0 | 11/02/22 | EMISSIONE PER ENTI | DEL VECCHIO | FRANCESCONE | BANCI |
| REV. | DATA | DESCRIZIONE | ELABORATO | VERIFICATO | APPROVATO |
| | | Progettista | Comm. 5719-001 | | |
| | | | Dis. D-PG-D-1016 | | |

Foglio
3
di 13
Scala
1:10.000



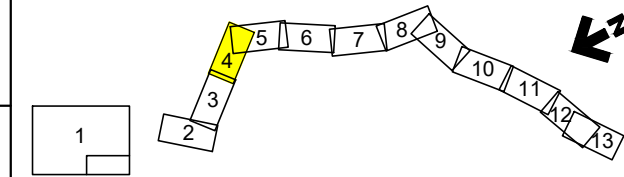
Il presente disegno e' di proprieta' aziendale - La Societa' tutelera' i propri diritti a termine di legge.

| | | | | | |
|---|---|---|---|---|---|
| C.T.R. F. 351104 | | C.T.R. F. 351101 | | C.T.R. F. 351102 | |
| 4 | | 5 | | 6 | |
| MONTESILVANO | | PESCARA | | | |
| Via Tamigi (percorrenza) | Fosso intubato | Via Vestina | Via Fratelli Cervi (percorrenza) | Via Fonte d'Olmo Est (percorrenza) | Strada priv. asfaltata |
| SR04 | | SR05 | SR06 | SR07 | SR08 |
| n. 2 | | n. 2 | n. 2 | n. 2 | n. 2 |
| 0/-1 m; -1/-2 m | | 0/-1 m; -1/-2 m | 0/-1 m; -1/-2 m | 0/-1 m; -1/-2 m | 0/-1 m; -1/-2 m |
| T | | T | T | T | T |
| | | NODO 6457 | | NODO 6460 | |
| | | NODO 6470 | | | |
| Strada Da Denominare N.32 (percorrenza) | Strada Da Denominare N.32 (percorrenza) | Strada Da Denominare N.32 (percorrenza) | Strada Da Denominare N.32 (percorrenza) | Strada Da Denominare N.32 (percorrenza) | Strada Da Denominare N.32 (percorrenza) |
| SR09 | SR41 | SR10 | | | |
| n. 2 | n. 2 | n. 2 | | | |
| 0/-1 m; -1/-2 m | 0/-1 m; -1/-2 m | 0/-1 m; -1/-2 m | | | |
| T | T | T | | | |

METANODOTTO CITTA' SANT'ANGELO - ALANNO

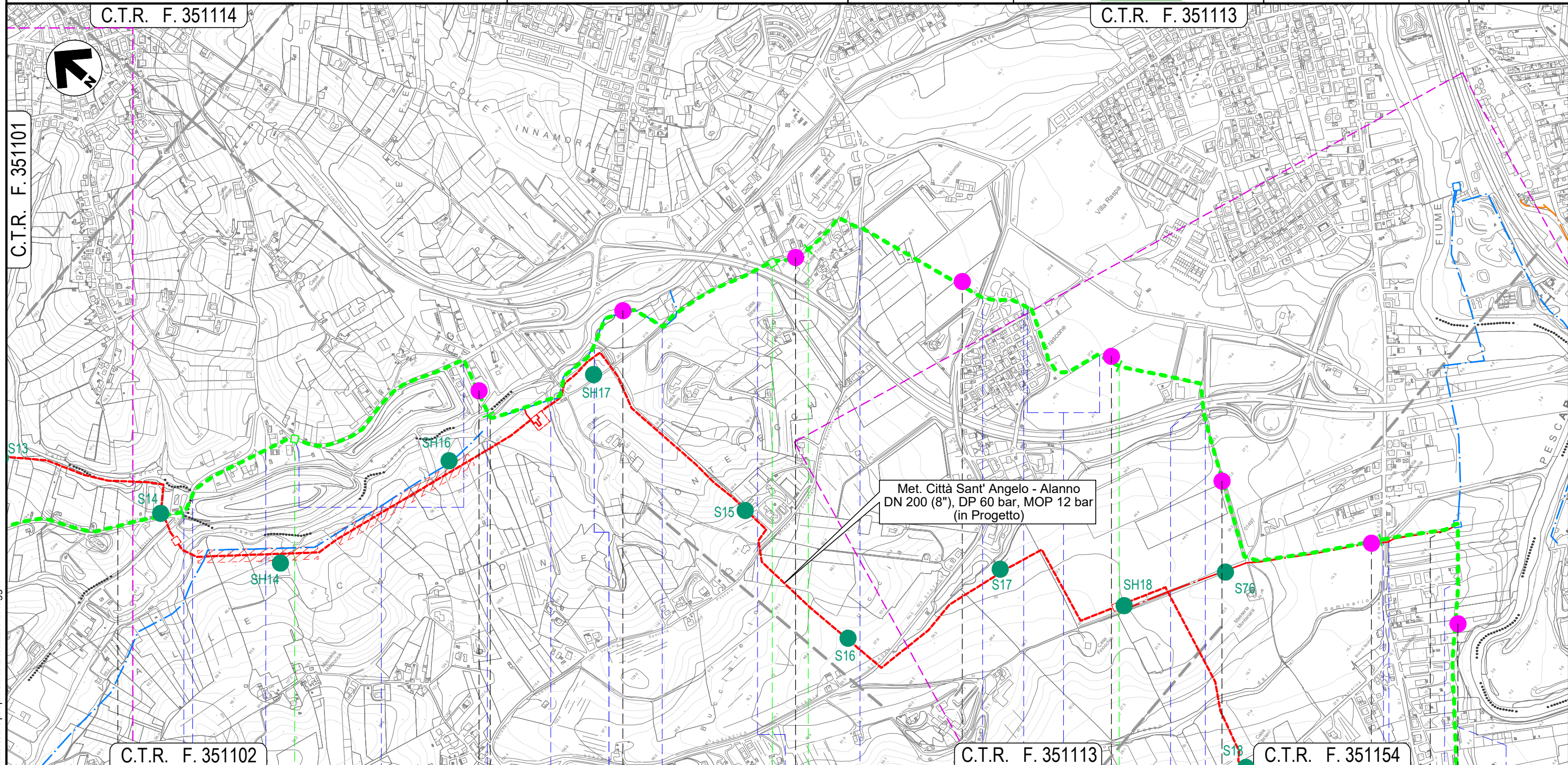
TRACCIATO DI PROGETTO CON UBICAZIONE SONDAGGI
(ai sensi del DPR n. 120/2017) - DISMISSIONE CONDOTTE ESISTENTI

Quadro d'unione



| | | | | | |
|------|----------|--------------------|------------------|------------|-----------|
| 0 | 11/02/22 | EMISSIONE PER ENTI | DEL VECCHIO | FRANCESCO | BANCI |
| REV. | DATA | DESCRIZIONE | ELABORATO | VERIFICATO | APPROVATO |
| | | Progettista | Comm. 5719-001 | | |
| | | | Dis. D-PG-D-1016 | | |

Foglio
4
di 13
Scala
1:10.000



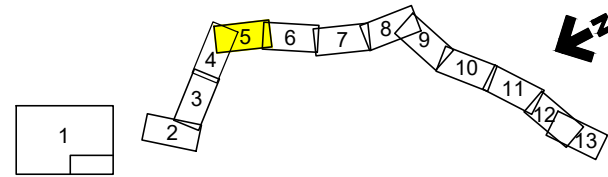
Il presente disegno e' di proprieta' aziendale - La Societa' tutelera' i propri diritti a termine di legge.

| | | | | |
|--|---------|--|----------|--|
| 8 | 9 | 10 | 11 | 12 |
| MONTESILVANO | PESCARA | PESCARA | SPOLTORE | |
| Strada Comunale Prati Fosso Valle Furci Fosso Strada Com. Prati (percorrenza) | | Fosso Grande Fosso Fosso Via Fonte Vecchia | | NODO 6495 S.S. n.714 Via Valle Carbone S.R. n.16 bis Via Vasto |
| NODO 6490 Fosso | | NODO 6495 S.S. n.714 Via Valle Carbone S.R. n.16 bis Via Vasto | | strada priv. asfaltata (percorrenza) S.S. n.714 Fosso NODO 6500 |
| SR12 | | SR13 | | SR14 |
| n. 2 | | n. 2 | | n. 2 |
| 0/-1 m; -1/-2 m | | 0/-1 m; -1/-2 m | | 0/-1 m; -1/-2 m |
| T | | T | | T |
| SR15 | | SR16 | | SR17 |
| n. 2 | | n. 2 | | n. 2 |
| 0/-1 m; -1/-2 m | | 0/-1 m; -1/-2 m | | 0/-1 m; -1/-2 m |
| T | | T | | T |
| SR18 | | SR19 | | |
| n. 2 | | n. 2 | | |
| 0/-1 m; -1/-2 m | | 0/-1 m; -1/-2 m | | |
| T | | T | | |

METANODOTTO CITTA' SANT'ANGELO - ALANNO

TRACCIATO DI PROGETTO CON UBICAZIONE SONDAGGI
(ai sensi del DPR n. 120/2017) - DISMISSIONE CONDOTTE ESISTENTI

Quadro d'unione



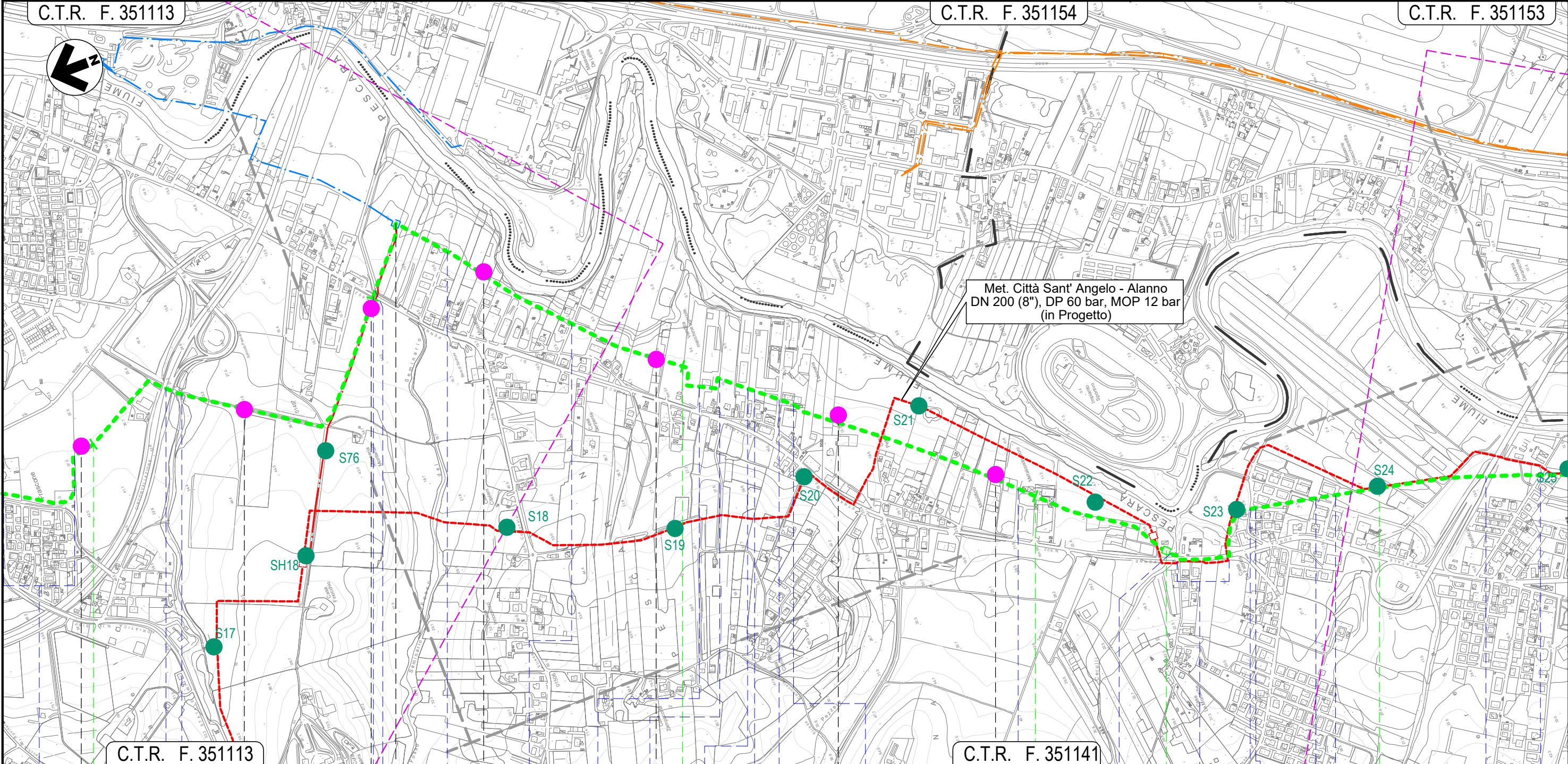
| | | | | | |
|------|----------|--------------------|-------------|-------------|-----------|
| 0 | 11/02/22 | EMISSIONE PER ENTI | DEL VECCHIO | FRANCESCO | BANCI |
| REV. | DATA | DESCRIZIONE | ELABORATO | VERIFICATO | APPROVATO |
| | | Progettista | | | |
| | | | Comm. | 5719-001 | |
| | | | Dis. | D-PG-D-1016 | |

Foglio
5
di 13
Scala
1:10.000

C.T.R. F. 351113

C.T.R. F. 351154

C.T.R. F. 351153



C.T.R. F. 351113

C.T.R. F. 351141

11

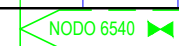
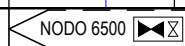
12

13

14

15

SPOLTORE
PESCARA



- strada priv. asfaltata (percorrenza)
- S.S. n.714
- Fosso
- S.R. n.602
- Fosso del Seminario
- Viale Europa
- Via Tenna
- Piazzale asf. priv.
- Strada asfaltata
- Piazzale asf. priv.
- Piazzale asf. priv.
- Via Livenza
- Piazzale asf. priv.
- Strada asfaltata
- Fosso intubato
- S.R. n.602 (percorrenza)
- Via Arno
- Via Adda
- Fosso
- Via Mincio
- Via Aterno
- Via Pescara

SR16

SR17

SR18

SR19

SR20

SR21

SR22

n. 2

n. 2

n. 2

n. 2

n. 2

n. 2

n. 2

0/-1 m; -1/-2 m

0/-1 m; -1/-2 m

0/-1 m; -1/-2 m

0/-1 m; -1/-2 m

0/-1 m; -1/-2 m

0/-1 m; -1/-2 m

0/-1 m; -1/-2 m

T

T

T

T

T

T

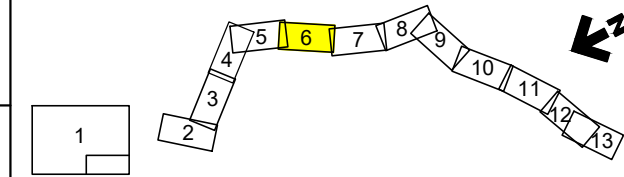
T

Il presente disegno e' di proprieta' aziendale - La Societa' tutelera' i propri diritti a termine di legge.

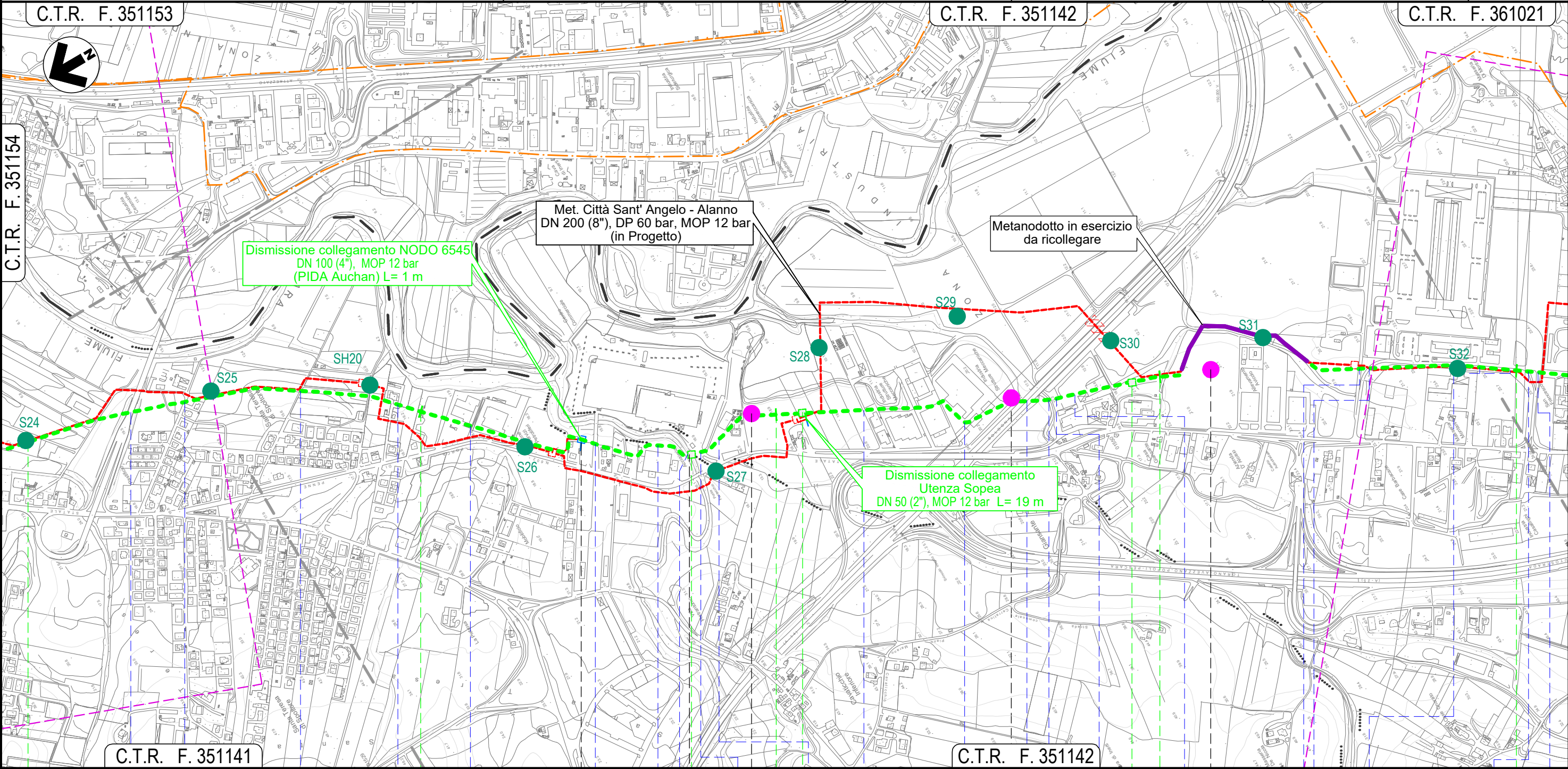
METANODOTTO CITTA' SANT'ANGELO - ALANNO

TRACCIATO DI PROGETTO CON UBICAZIONE SONDAGGI
(ai sensi del DPR n. 120/2017) - DISMISSIONE CONDOTTE ESISTENTI

Quadro d'unione



| | | | | | |
|------|----------|--------------------|-------------|------------|----------------|
| 0 | 11/02/22 | EMISSIONE PER ENTI | DEL VECCHIO | FRANCESCO | BANCI |
| REV. | DATA | DESCRIZIONE | ELABORATO | VERIFICATO | APPROVATO |
| | | Progettista | | | |
| | | Comm. 5719-001 | | | Foglio 6 |
| | | Dis. D-PG-D-1016 | | | di 13 |
| | | | | | Scala 1:10.000 |



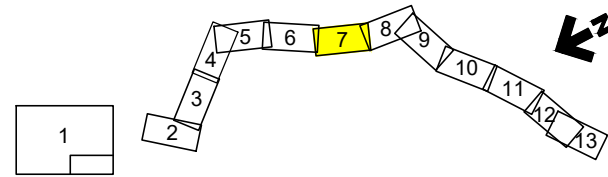
Il presente disegno e' di proprieta' aziendale - La Societa' tutelera' i propri diritti a termine di legge.

| | | | | |
|---|----|---|----|-----------------|
| 15 | 16 | 17 | 18 | 19 |
| SPOLTORE | | PESCARA | | CEPAGATTI |
| Via Aterno • Via Pescara • Via Aterno • Strada privata asfaltata • N.2 Piazzali asfaltati priv. • Strada asfaltata • Piazzale asf. priv. • Fosso Fontecchio • Strada privata asfaltata • Piazzale asf. priv. • Strada asfaltata • Piazzale asf. priv. • Autostrada A14 • Fosso Madonna • Via Nazionale • Piazzale asf. priv. • Strada privata asfaltata • Via Lombardia • n.2 Strade priv. asfaltate • Via Lombardia • S.R. n.602 | | NODO 6545 ◀▶ NODO 6550 ◀▶ NODO 6555 ◀▶ NODO 6560 ◀▶ | | |
| SR23 | | SR24 | | SR25 |
| n. 2 | | n. 2 | | n. 2 |
| 0/-1 m; -1/-2 m | | 0/-1 m; -1/-2 m | | 0/-1 m; -1/-2 m |
| T | | T | | T |

METANODOTTO CITTA' SANT'ANGELO - ALANNO

TRACCIATO DI PROGETTO CON UBICAZIONE SONDAGGI
(ai sensi del DPR n. 120/2017) - DISMISSIONE CONDOTTE ESISTENTI

Quadro d'unione



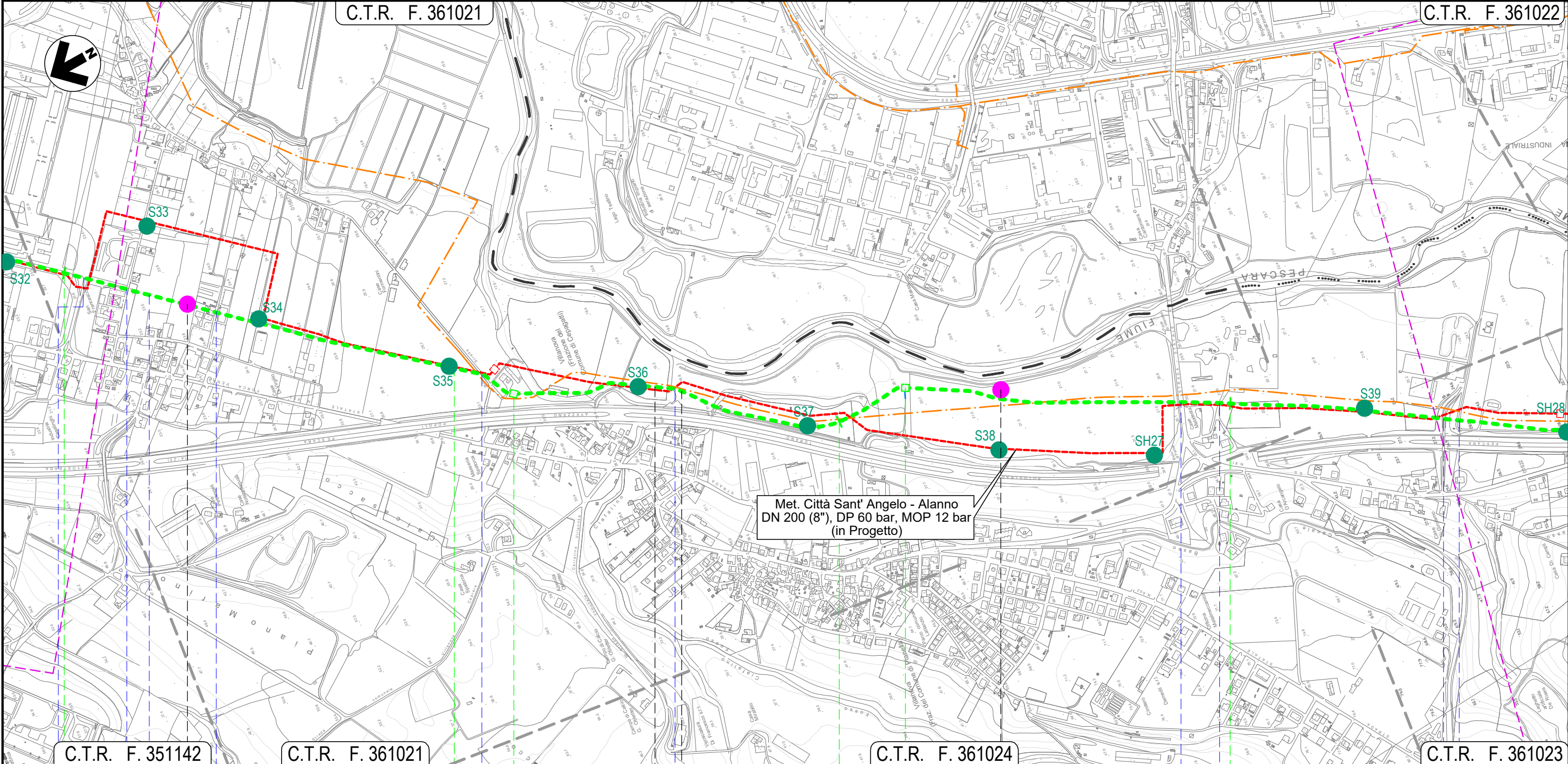
| | | | | | |
|------|----------|--------------------|-------------|-------------|-----------|
| 0 | 11/02/22 | EMISSIONE PER ENTI | DEL VECCHIO | FRANCESCONE | BANCI |
| REV. | DATA | DESCRIZIONE | ELABORATO | VERIFICATO | APPROVATO |
| | | Progettista | 5719-001 | | |
| | | | D-PG-D-1016 | | |

Foglio
7
di 13
Scala
1:10.000



C.T.R. F. 361021

C.T.R. F. 361022



Met. Città Sant' Angelo - Alanno
DN 200 (8"), DP 60 bar, MOP 12 bar
(in Progetto)

C.T.R. F. 351142

C.T.R. F. 361021

C.T.R. F. 361024

C.T.R. F. 361023


| | | | |
|-----------------|---------------|------------------|------------------|
| 19 | 20 | 21 | 22 |
| CEPAGATTI | CHIETI | CEPAGATTI | |
| PESCARA | CHIETI | PESCARA | |
| S.R. n.602 | Via Lombardia | Via Lazio | Via Lazio |
| | Via Piemonte | Fosso Cialfalino | S.S. n.81 |
| | | | Via Aterno |
| | | | Strada asfaltata |
| | | | Fosso |
| SR026 | | SR27 | |
| n. 2 | | n. 2 | |
| 0/-1 m; -1/-2 m | | 0/-1 m; -1/-2 m | |
| T | | T | |

Il presente disegno e' di proprieta' aziendale - La Societa' tutelera' i propri diritti a termine di legge.

METANODOTTO CITTA' SANT'ANGELO - ALANNO

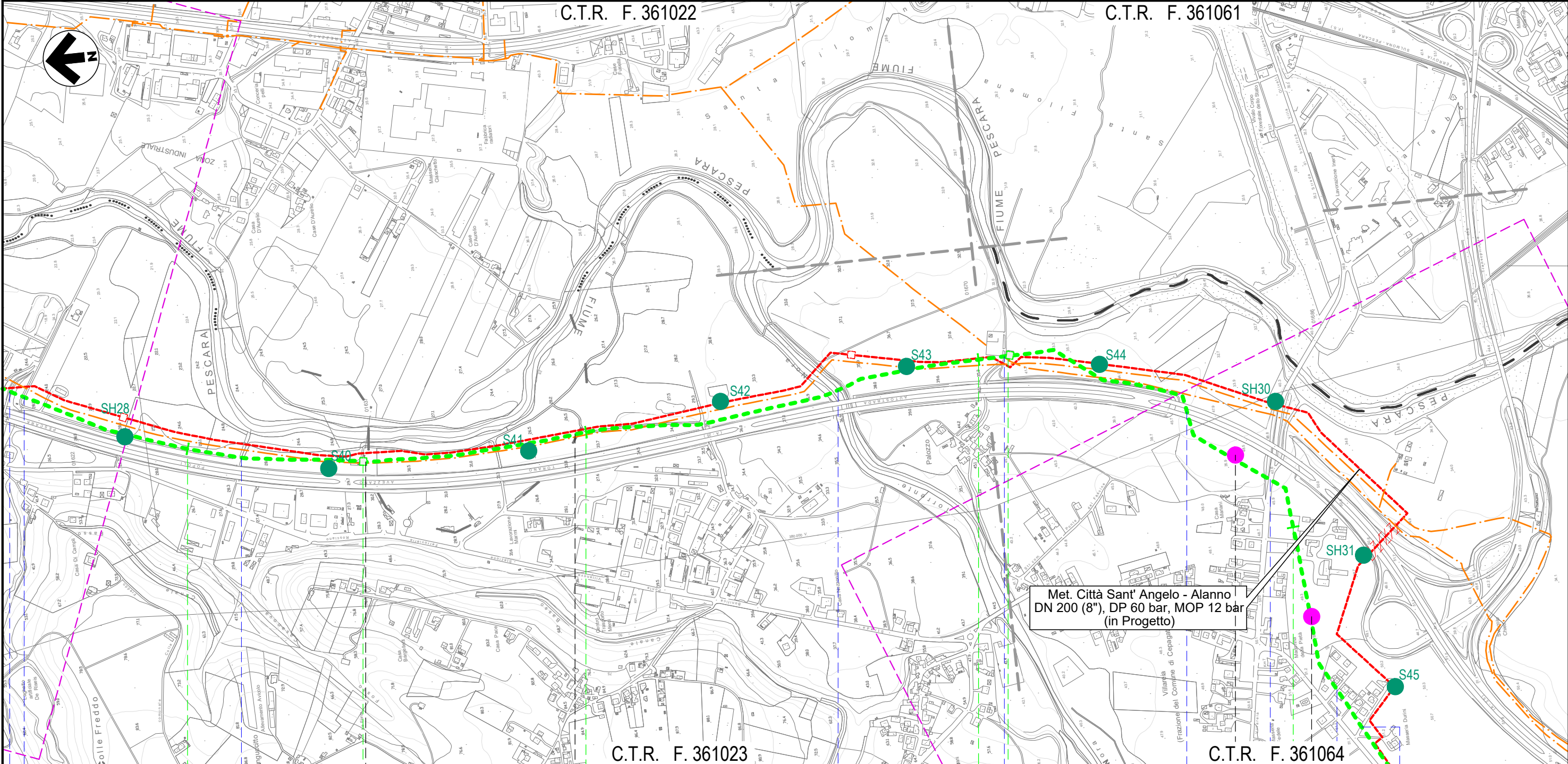
TRACCIATO DI PROGETTO CON UBICAZIONE SONDAGGI
(ai sensi del DPR n. 120/2017) - DISMISSIONE CONDOTTE ESISTENTI

Quadro d'unione



| | | | | | |
|------|----------|--------------------|------------------|------------|-----------|
| 0 | 11/02/22 | EMISSIONE PER ENTI | DEL VECCHIO | FRANCESCO | BANCI |
| REV. | DATA | DESCRIZIONE | ELABORATO | VERIFICATO | APPROVATO |
| | | Progettista | Comm. 5719-001 | | |
| | | | Dis. D-PG-D-1016 | | |

Foglio
8
di 13
Scala
1:10.000




Il presente disegno e' di proprieta' aziendale - La Societa' tutelera' i propri diritti a termine di legge.

| | | | |
|------------------|-----------|-------------------------|-----------------|
| 23 | 24 | 25 | 26 |
| CEPAGATTI | CHIETI | CEPAGATTI | |
| PESCARA | CHIETI | PESCARA | |
| Fosso | NODO 6590 | Torrente Nora | NODO 6600 |
| Strada asfaltata | Fosso | Strada Contrada Palazzo | Autostrada A25 |
| | | S.P. n. 41 | Via Maria Curie |
| | | Via Natalia Ginzburg | |
| | | SR28 | SR29 |
| | | n. 2 | n. 2 |
| | | 0/-1 m; -1/-2 m | 0/-1 m; -1/-2 m |
| | | T | T |

METANODOTTO CITTA' SANT'ANGELO - ALANNO

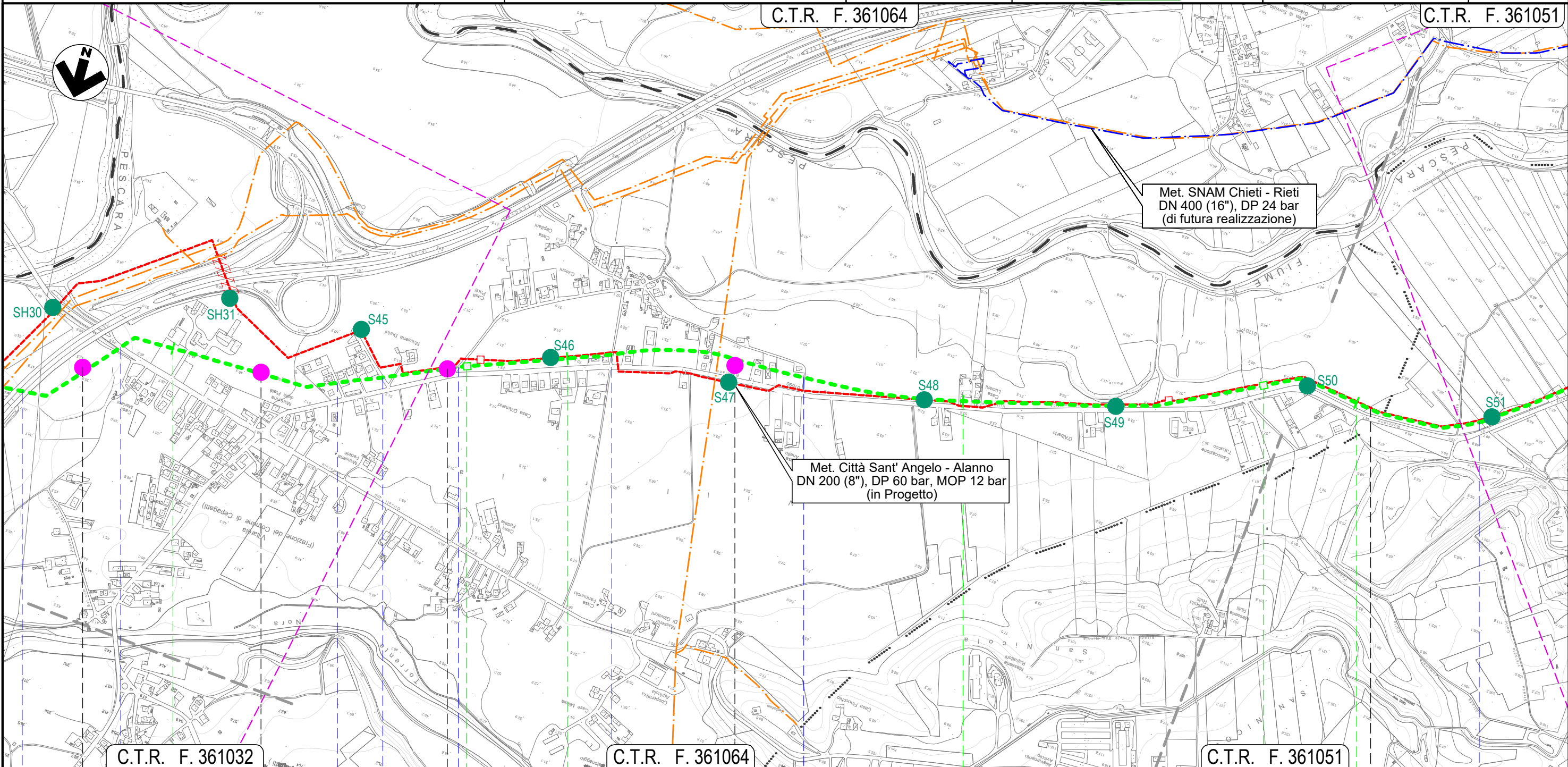
TRACCIATO DI PROGETTO CON UBICAZIONE SONDAGGI
(ai sensi del DPR n. 120/2017) - DISMISSIONE CONDOTTE ESISTENTI

Quadro d'unione



| | | | | | |
|------|----------|--------------------|------------------|-------------|-----------|
| 0 | 11/02/22 | EMISSIONE PER ENTI | DEL VECCHIO | FRANCESCONE | BANCI |
| REV. | DATA | DESCRIZIONE | ELABORATO | VERIFICATO | APPROVATO |
| | | Progettista | Comm. 5719-001 | | |
| | | | Dis. D-PG-D-1016 | | |

Foglio
9
di 13
Scala
1:10.000




Il presente disegno e' di proprieta' aziendale - La Societa' tutelera' i propri diritti a termine di legge.

| | | | |
|------------------|-----------------|-------------------|------------------------|
| 26 | 27 | 28 | 29 |
| CEPAGATTI | | ROSCIANO | |
| PESCARA | | | |
| ● Autostrada A25 | ● S.P. n. 41 | ● Via Maria Curie | ● Via Natalia Ginzburg |
| | | ● Via G. D'Arco | ● Via E. Duse |
| | | ● Via G. D'Arco | ● Canale in C.A. |
| SR28 | SR29 | SR30 | SR31 |
| n. 2 | n. 2 | n. 2 | n. 2 |
| 0/-1 m; -1/-2 m | 0/-1 m; -1/-2 m | 0/-1 m; -1/-2 m | 0/-1 m; -1/-2 m |
| T | T | T | T |

METANODOTTO CITTA' SANT'ANGELO - ALANNO

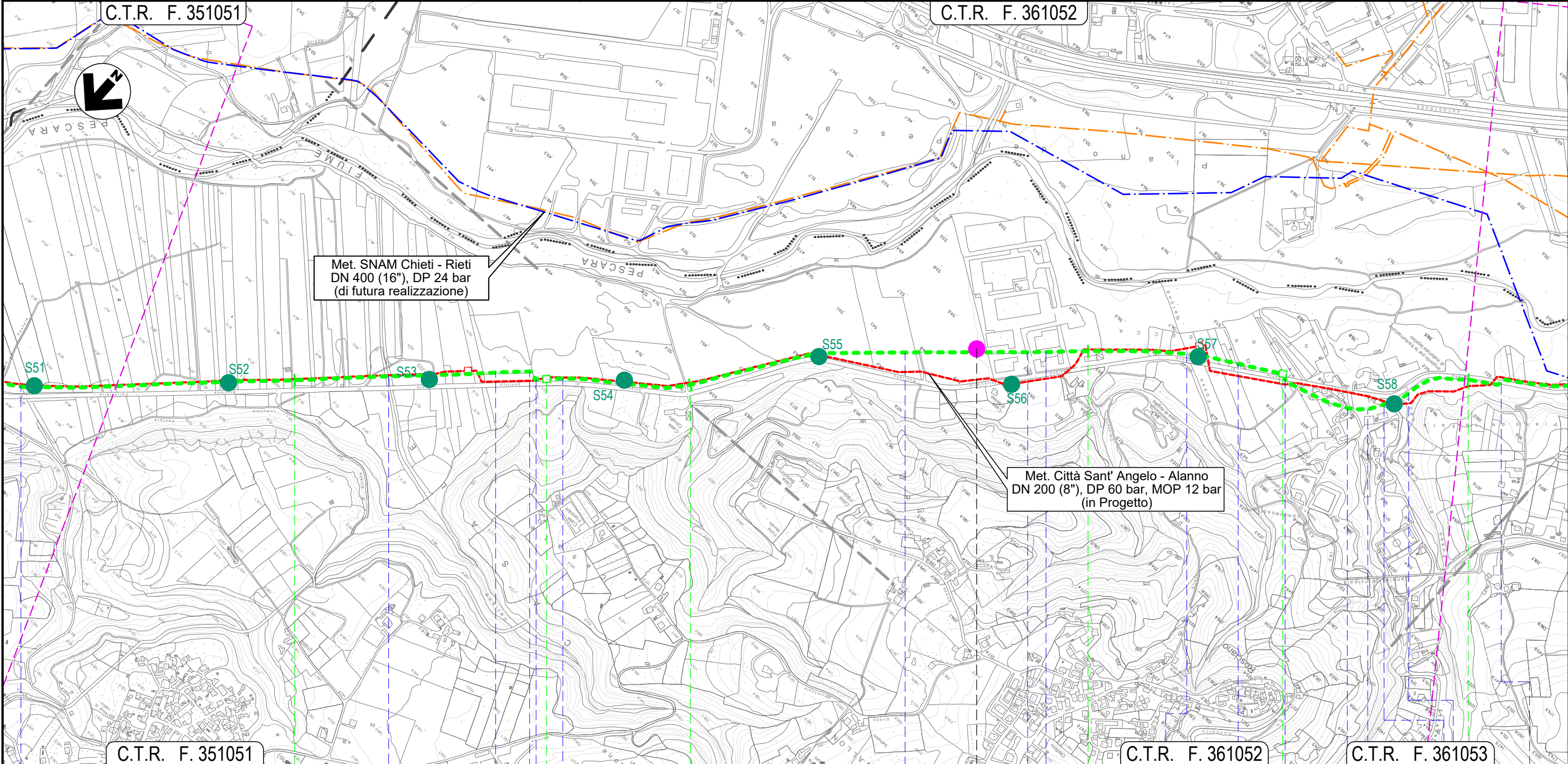
TRACCIATO DI PROGETTO CON UBICAZIONE SONDAGGI
(ai sensi del DPR n. 120/2017) - DISMISSIONE CONDOTTE ESISTENTI

Quadro d'unione



| | | | | | |
|------|----------|--------------------|-------------|------------|-----------|
| 0 | 11/02/22 | EMISSIONE PER ENTI | DEL VECCHIO | FRANCESCO | BANCI |
| REV. | DATA | DESCRIZIONE | ELABORATO | VERIFICATO | APPROVATO |
| | | Progettista | 5719-001 | | |
| | | | D-PG-D-1016 | | |

Foglio
10
di 13
Scala
1:10.000



Il presente disegno e' di proprieta' aziendale - La Societa' tutelera' i propri diritti a termine di legge.


| | | | | | |
|---------------------|-------|--------------------------|-----------|--------------------|--------------------------|
| C.T.R. F. 351051 | 30 | 31 | 32 | C.T.R. F. 361052 | 33 |
| ROSCIANO PESCARA | | | | | |
| Canale in C.A. | Fosso | Accesso area industriale | NODO 6635 | Piazzale asfaltato | Piazzale asf. priv. |
| | | | | | Strada asfaltata |
| | | | | | Piazzale asf. priv. |
| | | | | | Fosso Nerone (in C.A.) |
| | | | | | Strada privata asfaltata |
| | | | | | S.P. n. 44 |
| | | | | | Via Portanova |
| | | | | | Piazzale asf. priv. |
| | | | | | Strada asf. |
| | | | | | Fosso di Casa Leotta |
| | | | | | S.P. n. 44 |
| SR33 | | | | | |
| n. 2 | | | | | |
| 0/-1 m; -1/-2 m | | | | | |
| T | | | | | |

METANODOTTO CITTA' SANT'ANGELO - ALANNO

TRACCIATO DI PROGETTO CON UBICAZIONE SONDAGGI
(ai sensi del DPR n. 120/2017) - DISMISSIONE CONDOTTE ESISTENTI

C.T.R. F. 351052

Quadro d'unione

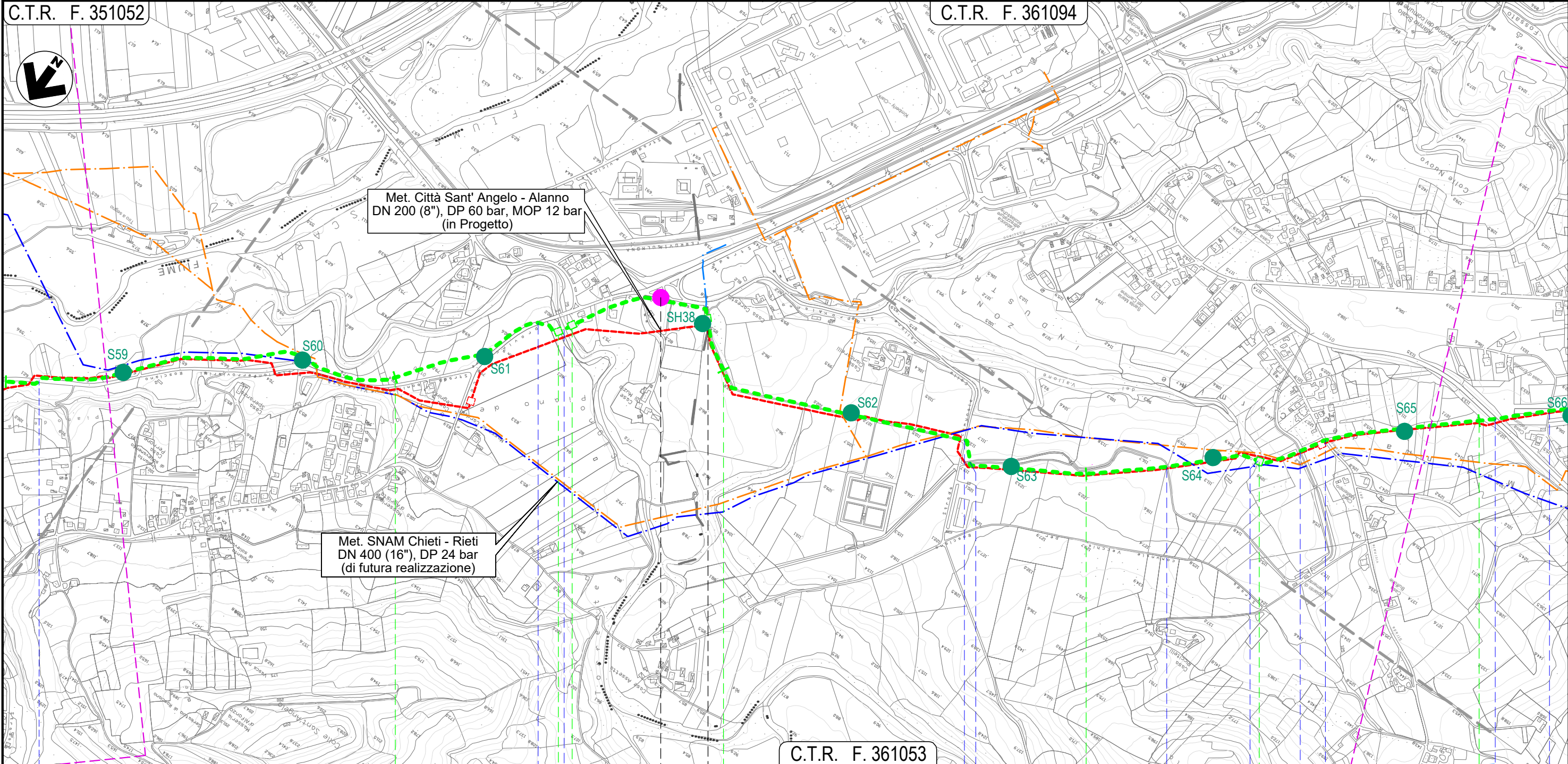


| | | | | | |
|------|----------|--------------------|-------------|------------|-----------|
| 0 | 11/02/22 | EMISSIONE PER ENTI | DEL VECCHIO | FRANCESCO | BANCI |
| REV. | DATA | DESCRIZIONE | ELABORATO | VERIFICATO | APPROVATO |
| | | Progettista | 5719-001 | | |
| | | | D-PG-D-1016 | | |

Foglio
11
di 13
Scala
1:10.000



C.T.R. F. 361094



Met. Città Sant' Angelo - Alanno
DN 200 (8"), DP 60 bar, MOP 12 bar
(in Progetto)

Met. SNAM Chieti - Rieti
DN 400 (16"), DP 24 bar
(di futura realizzazione)

C.T.R. F. 361053

| | | | |
|------------|-------------------------|-----------------------------|----------------------------|
| 34 | 35 | 36 | 37 |
| ROSCIANO | PESCARA | ALANNO | |
| S.P. n. 44 | NODO 6640 S.P. n. 44 | NODO 6650 Torrente Cigno | NODO 6655 Via dei Gelsi |
| | | Canale Alto | Canale Alto |
| | | Canale Alto | Fosso del Vallone |
| | | NODO 6660 S.P. n.48 | Strada Consortile |
| | | | Via E. Berling. |

SR34

n. 2
0/-1 m; -1/-2 m


T

Il presente disegno e' di proprieta' aziendale - La Societa' tutelera' i propri diritti a termine di legge.

METANODOTTO CITTA' SANT'ANGELO - ALANNO

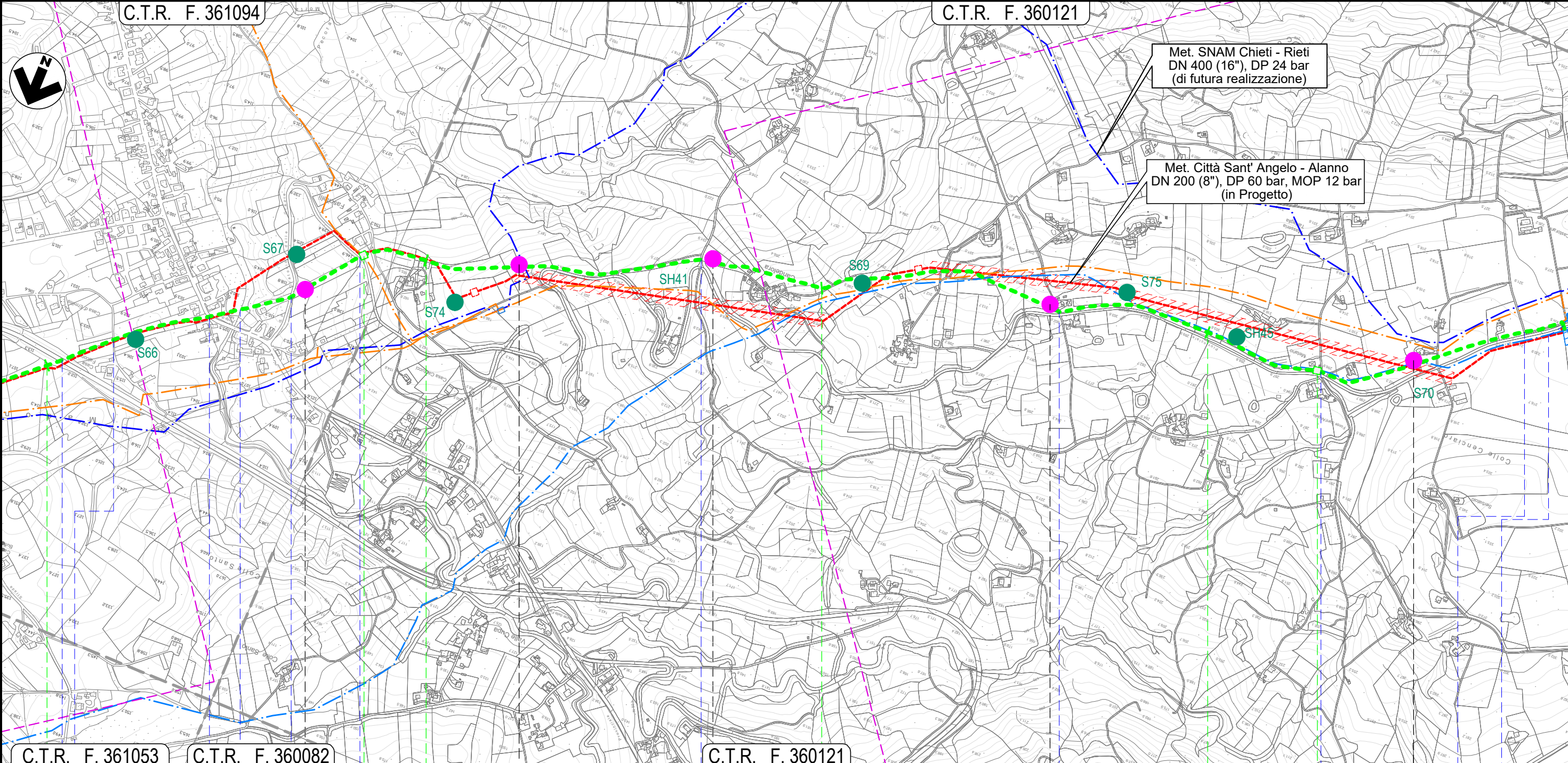
TRACCIATO DI PROGETTO CON UBICAZIONE SONDAGGI
(ai sensi del DPR n. 120/2017) - DISMISSIONE CONDOTTE ESISTENTI

Quadro d'unione



| | | | | | |
|------|----------|--------------------|------------------|-------------|-----------|
| 0 | 11/02/22 | EMISSIONE PER ENTI | DEL VECCHIO | FRANCESCONE | BANCI |
| REV. | DATA | DESCRIZIONE | ELABORATO | VERIFICATO | APPROVATO |
| | | Progettista | Comm. 5719-001 | | |
| | | | Dis. D-PG-D-1016 | | |

Foglio
12
di 13
Scala
1:10.000




| | | | | |
|-------------------|-------------------|------------------|-----------------|-----------------|
| C.T.R. F. 361053 | C.T.R. F. 360082 | C.T.R. F. 360121 | | |
| 37 | 38 | 39 | 40 | |
| ALANNO PESCARA | | | | |
| Strada Consortile | Via E. Berlinguer | S.P. n. 40 | Il Fossatello | S.P. n. 49-2 |
| NODO 6680 | | NODO 6690 | | |
| NODO 6320 | | | | |
| SR42 | SR37 | SR38 | SR39 | SR40 |
| n. 2 | n. 2 | n. 2 | n. 2 | n. 2 |
| 0/-1 m; -1/-2 m | 0/-1 m; -1/-2 m | 0/-1 m; -1/-2 m | 0/-1 m; -1/-2 m | 0/-1 m; -1/-2 m |
| T | T | T | T | T |

Il presente disegno e' di proprieta' aziendale - La Societa' tutelera' i propri diritti a termine di legge.

METANODOTTO CITTA' SANT'ANGELO - ALANNO

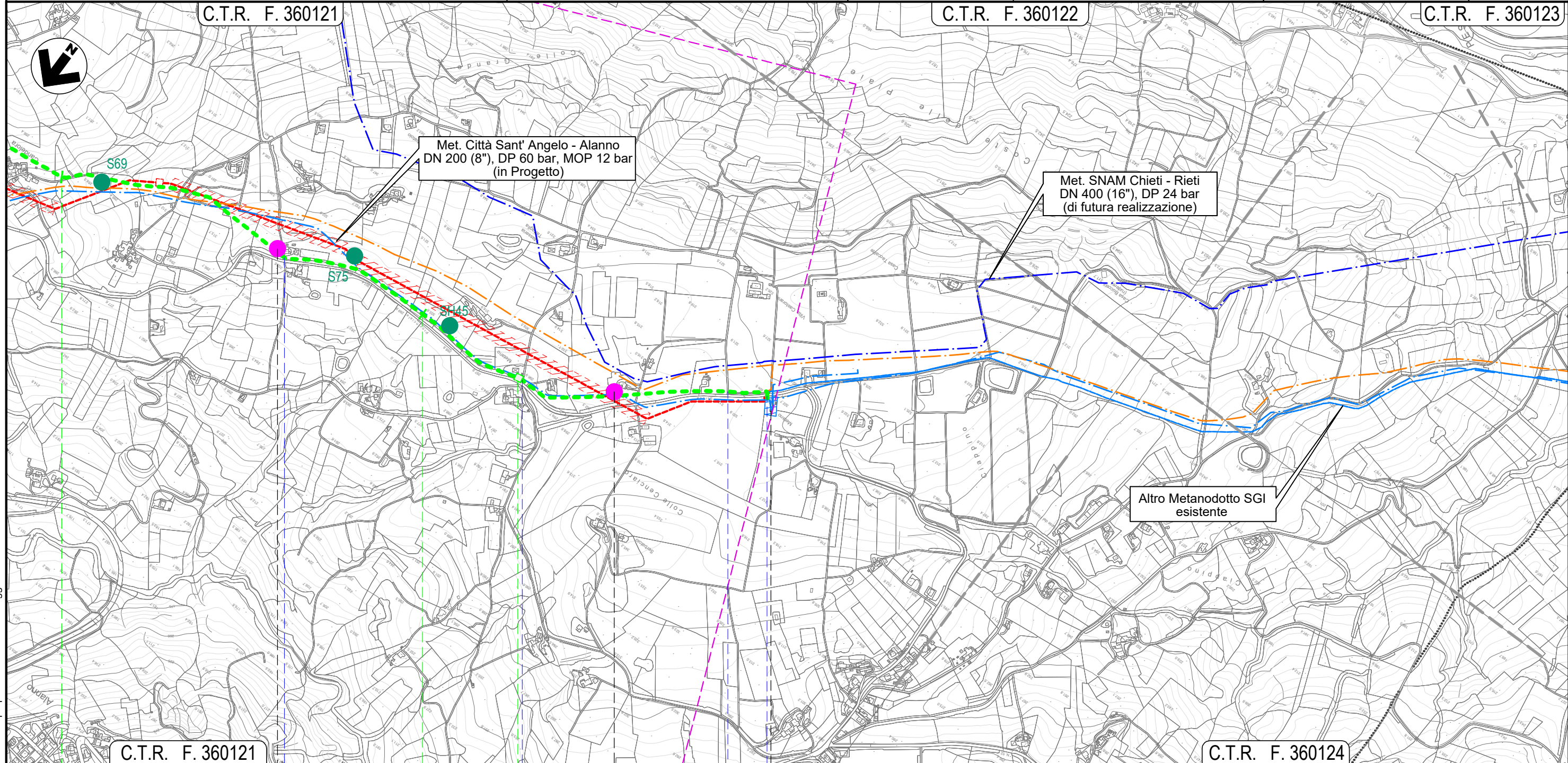
TRACCIATO DI PROGETTO CON UBICAZIONE SONDAGGI
(ai sensi del DPR n. 120/2017) - DISMISSIONE CONDOTTE ESISTENTI

Quadro d'unione



| | | | | | |
|------|----------|--------------------|-------------|------------|-----------|
| 0 | 11/02/22 | EMISSIONE PER ENTI | DEL VECCHIO | FRANCESCO | BANCI |
| REV. | DATA | DESCRIZIONE | ELABORATO | VERIFICATO | APPROVATO |
| | | Progettista | 5719-001 | | |
| | | | D-PG-D-1016 | | |

Foglio
13
di 13
Scala
1:10.000



Il presente disegno e' di proprieta' aziendale - La Societa' tutelera' i propri diritti a termine di legge.

| | | |
|-------------------------|-------------------------|--------------|
| 39 | 40 | 40+940 |
| ALANNO | | |
| PESCARA | | |
| Via Colle del Vento | Via Colle del Vento | S.P. n. 49-2 |
| SR39 | SR40 | |
| n. 2 | n. 2 | |
| 0/-1 m; -1/-2 m | 0/-1 m; -1/-2 m | |
| T | T | |