

LEGENDA

SIMBOLOGIA CARTOGRAFICA

- Metanodotto in progetto
DN 200 (8"), DP 60 bar, MOP 12 bar
- Metanodotto da dismettere
DN 175 (7"), MOP 12 bar
- Opere connesse da dismettere
- Metanodotto in esercizio
da ricollegare
- Metanodotti SGI esistenti
- Altri Metanodotti esistenti
- Aree impianti stacco-terminale
in progetto
- Aree impianti stacco-terminale
SGI esistenti
- Aree impianti esistenti
- T.O.C. - Trivelle spingitubo principali
- Impianti di linea in progetto
- Impianti di linea da porre fuori
esercizio e recuperare
- Impianti di linea in esercizio
- Limite sovrapposizione fogli
- Metanodotto SNAM Chieti - Rieti
DN 400 (16") DP=MOP 24 bar
(di futura realizzazione)
- Opere connesse in progetto

Ricollegamento / Interconnessione
DN xxx (x"), DP xx bar, MOP xx bar
L = xx m

LEGENDA TEMATICA

- Posizionamento planimetrico punto di sondaggio relativo alla
linea in progetto
- Posizionamento planimetrico punto di sondaggio relativo alla
linea in rimozione

SIMBOLOGIA MECCANICA

- Punto di intercettazione di linea (P.I.L.)
- Punto di intercettazione di derivazione importante (P.I.D.I.)
- Punto di intercettazione e derivazione semplice con stacco da linea (P.I.D.S.)
- Punto di intercettazione di derivazione importante
con discaggio di allacciamento (P.I.D.I.)
- Impianto di riduzione/regolazione della pressione



COROGRAFIA 1:250.000

Il presente disegno e' di proprieta' aziendale - La Societa' tutelera' i propri diritti a termine di legge.


Progressiva chilometrica	N.
Comuni	COMUNE
Province	PROVINCIA
Impianti	TIPO - N. - PROG. TIPO - N. - ESISTENTE DA MODIFICARE TIPO - N. - ESISTENTE
Attraversamenti	TIPOLOGIA ATTRAVERSATA (SS n.##, corso d'acqua, ferrovia, ecc.)
P.to di campionamento	SXX / SHXX
n. campioni	n. 2
Profondità prelievo	0/-1 m; -1/-2 m
Metodo di campionamento	T: Trivella manuale ; SG: sondaggio geognostico
Attraversamenti (opere connesse)	TIPOLOGIA ATTRAVERSATA (SS n.##, corso d'acqua, ferrovia, ecc.)

0	11/02/22	EMISSIONE PER ENTI			DEL VECCHIO	FRANCESCONE	BANCI	
REV.	DATA	DESCRIZIONE			ELABORATO	VERIFICATO	APPROVATO	
		Progettista				COMMESSA 5719	UNITA' 001	
METANODOTTO CITTA' SANT'ANGELO - ALANNO					DISEGNO P-PG-D-1048			
TRACCIATO DI PROGETTO CON UBICAZIONE SONDEGGI (ai sensi del DPR n. 120/2017)					REVISIONE 0			
					FG.	1	DI	13
					SCALA 1:10.000			

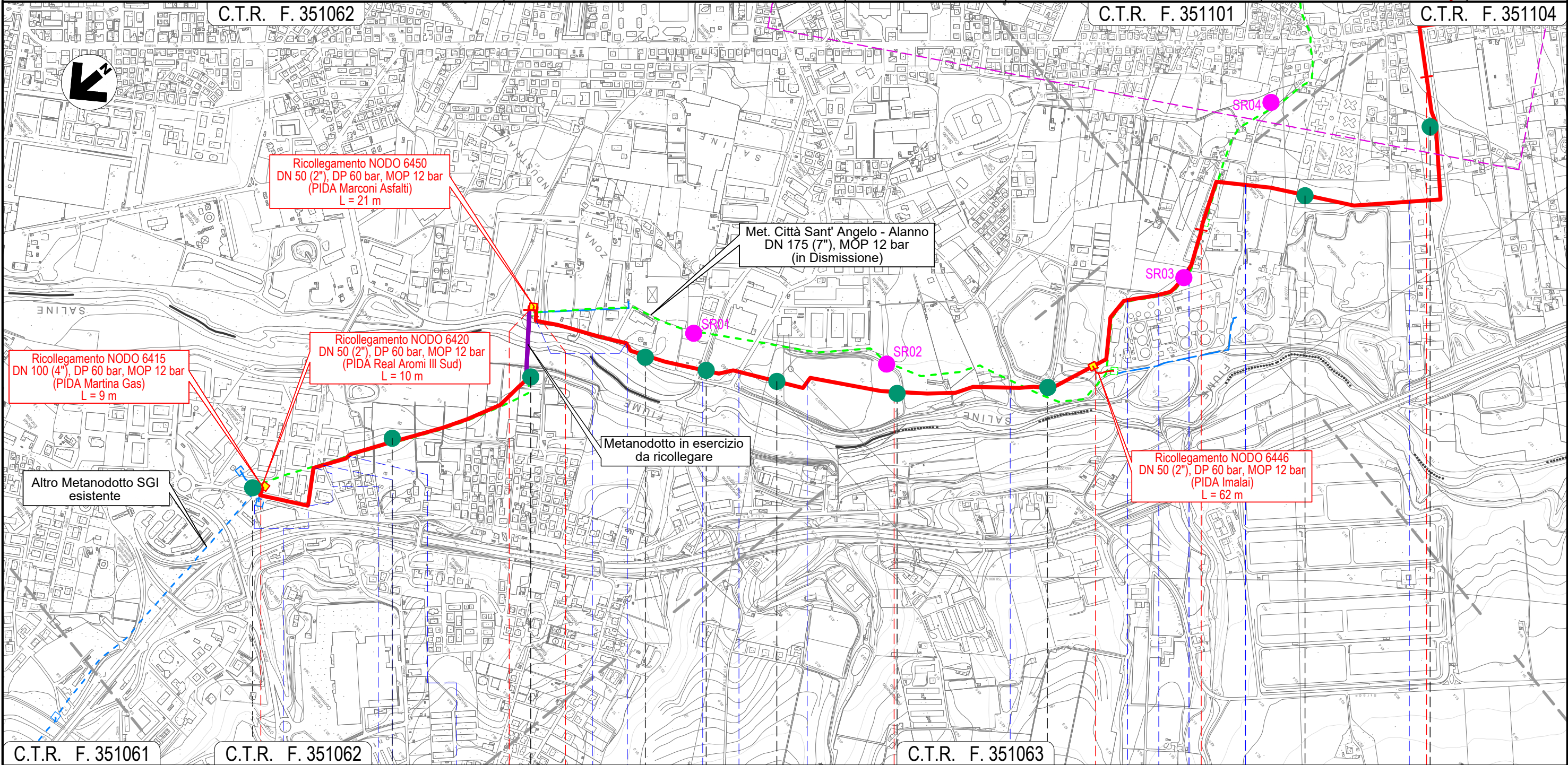
METANODOTTO CITTA' SANT'ANGELO - ALANNO

TRACCIATO DI PROGETTO CON UBICAZIONE SONDAGGI
(ai sensi del DPR n. 120/2017)

Quadro d'unione



0	11/02/22	EMISSIONE PER ENTI	DEL VECCHIO	FRANCESCO	BANCI	Foglio
REV.	DATA	DESCRIZIONE	ELABORATO	VERIFICATO	APPROVATO	2
		Progettista				di 13
		Comm.	5719-001			Scala
		Dis.	P-PG-D-1048			1:10.000




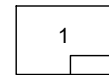
C.T.R. F. 351061	C.T.R. F. 351062	C.T.R. F. 351063	C.T.R. F. 351104
0	1	2	3
CITTA' SANT'ANGELO		PESCARA	MONTESILVANO
S.P. n.2 Lungofino (percorrenza)	Via delle Gualchiere (percorr.+attr)	Via Lungofiume Saline (percorr.)	Via Fosso Foreste - Via Lungofiume Saline
SH01	S01	S02	S03
n. 2	n. 2	n. 2	n. 2
0/-1 m; -1/-2 m	0/-1 m; -1/-2 m	0/-1 m; -1/-2 m	0/-1 m; -1/-2 m
SG	T	T	T
Strada asf. Depuratore	Strada asfaltata	Via Danubio	Via Antonio Vivaldi
SH03	S71	S72	
n. 2	n. 2	n. 2	
0/-1 m; -1/-2 m	0/-1 m; -1/-2 m	0/-1 m; -1/-2 m	
SG	T	T	

Il presente disegno e' di proprieta' aziendale - La Societa' tutelera' i propri diritti a termine di legge.

METANODOTTO CITTA' SANT'ANGELO - ALANNO

TRACCIATO DI PROGETTO CON UBICAZIONE SONDAGGI
(ai sensi del DPR n. 120/2017)

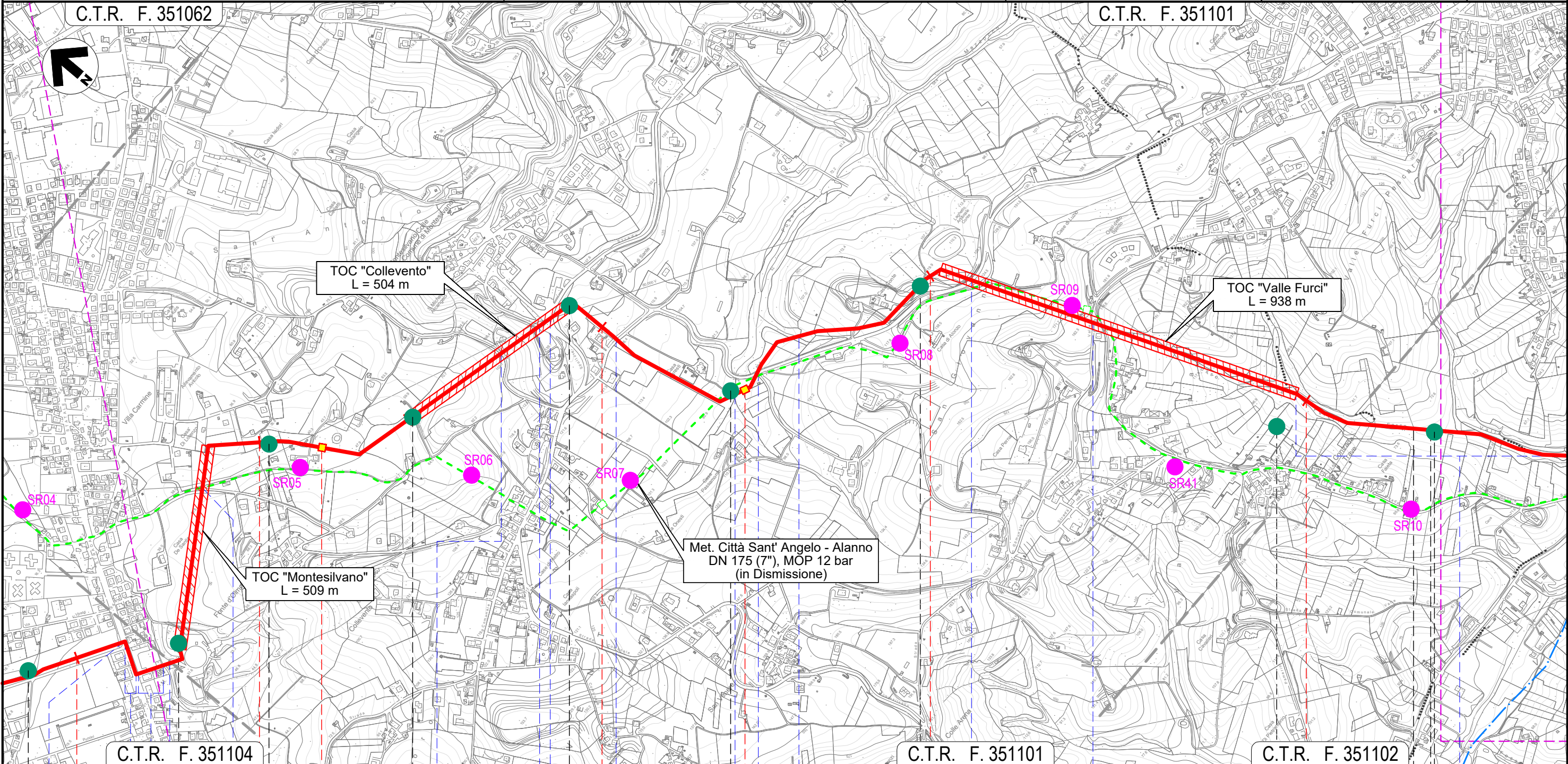
Quadro d'unione



0	11/02/22	EMISSIONE PER ENTI	DEL VECCHIO	FRANCESCONE	BANCI
REV.	DATA	DESCRIZIONE	ELABORATO	VERIFICATO	APPROVATO
		Progettista	5719-001		
			P-PG-D-1048		



Foglio
3
di 13
Scala
1:10.000



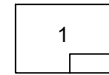
4	5	6	7	8	
MONTESILVANO			PESCARA		MONTESILVANO
PESCARA					
Via Vestina	Via Vestina (percorrenza)	Via Pavese (percorrenza)	Via F.lli Cervi	Via Fosso dello Sportello	Strada Piazza Osvaldo Galli
S72	S73	S09	SH06	SH08	S10
n. 2	n. 2	n. 2	n. 2	n. 2	n. 2
0/-1 m; -1/-2 m	0/-1 m; -1/-2 m	0/-1 m; -1/-2 m	0/-1 m; -1/-2 m	0/-1 m; -1/-2 m	0/-1 m; -1/-2 m
T	T	T	SG	SG	T
Fosso		NODO 6457		NODO 6470	
Via Fosso dello Sportello		S.P. n.25		S.P. n.26	
Fosso Mazzocco		S.P. n.26		Fosso	
S.P. n.26		Via Giorgio La Pira		Fosso Valle Furci (percorrenza)	

Il presente disegno e' di proprieta' aziendale - La Societa' tutelera' i propri diritti a termine di legge.

METANODOTTO CITTA' SANT'ANGELO - ALANNO

TRACCIATO DI PROGETTO CON UBICAZIONE SONDAGGI
(ai sensi del DPR n. 120/2017)

Quadro d'unione



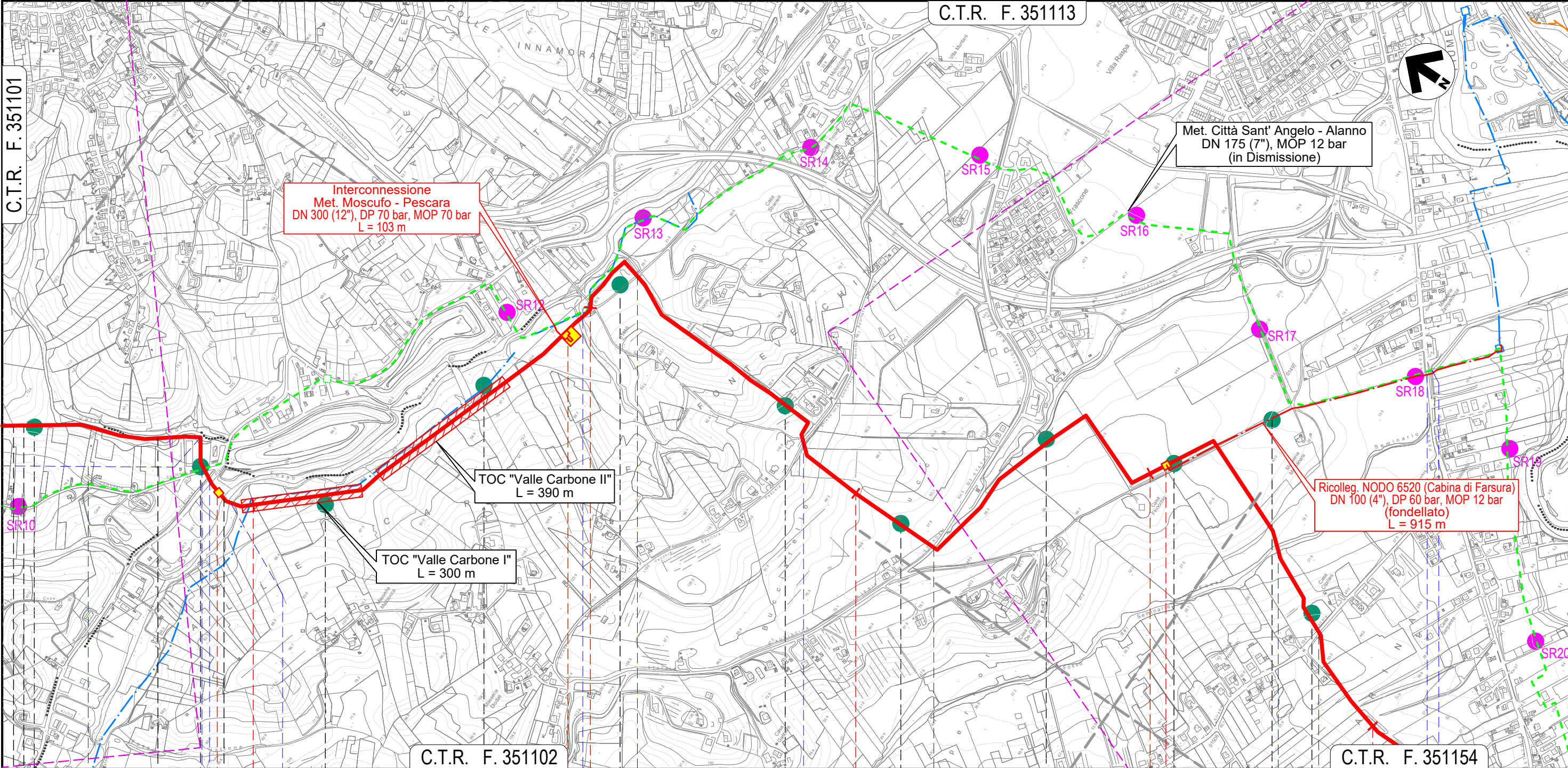
0	11/02/22	EMISSIONE PER ENTI	DEL VECCHIO	FRANCESCONE	BANCI
REV.	DATA	DESCRIZIONE	ELABORATO	VERIFICATO	APPROVATO
		Progettista	Comm. 5719-001		
			Dis. P-PG-D-1048		



Foglio
4
di 13
Scala
1:10.000

C.T.R. F. 351101

C.T.R. F. 351113



C.T.R. F. 351102

C.T.R. F. 351154

MONTESILVANO		PESCARA		SPOLTRE					PESCARA										
PESCARA		PESCARA		PESCARA					PESCARA										
Fosso Valle Furci (percorrenza)		Strada C.le Trave		Via dei Frassini		Fosso Grande		Fosso		Via Fonte Vecchia		Via Valle Carbone		S.R. n.16 bis		Fosso del Seminario		Via Pescarina	
S13	S14	SH14	SH16	SH17	S15	S16	S17	SH18	S76	S18	S19								
n. 2	n. 2	n. 2	n. 2	n. 2	n. 2	n. 2	n. 2	n. 2	n. 2	n. 2	n. 2	n. 2	n. 2	n. 2	n. 2	n. 2	n. 2	n. 2	n. 2
0/-1 m; -1/-2 m	0/-1 m; -1/-2 m	0/-1 m; -1/-2 m	0/-1 m; -1/-2 m	0/-1 m; -1/-2 m	0/-1 m; -1/-2 m	0/-1 m; -1/-2 m	0/-1 m; -1/-2 m	0/-1 m; -1/-2 m	0/-1 m; -1/-2 m	0/-1 m; -1/-2 m	0/-1 m; -1/-2 m	0/-1 m; -1/-2 m	0/-1 m; -1/-2 m	0/-1 m; -1/-2 m	0/-1 m; -1/-2 m	0/-1 m; -1/-2 m	0/-1 m; -1/-2 m	0/-1 m; -1/-2 m	0/-1 m; -1/-2 m
T	T	SG	SG	SG	T	T	T	SG	T	T	T								

S.R. n.602 Fosso del Seminario

Il presente disegno e' di proprieta' aziendale - La Societa' tutelera' i propri diritti a termine di legge.

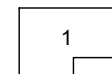
METANODOTTO CITTA' SANT'ANGELO - ALANNO

TRACCIATO DI PROGETTO CON UBICAZIONE SONDAGGI
(ai sensi del DPR n. 120/2017)

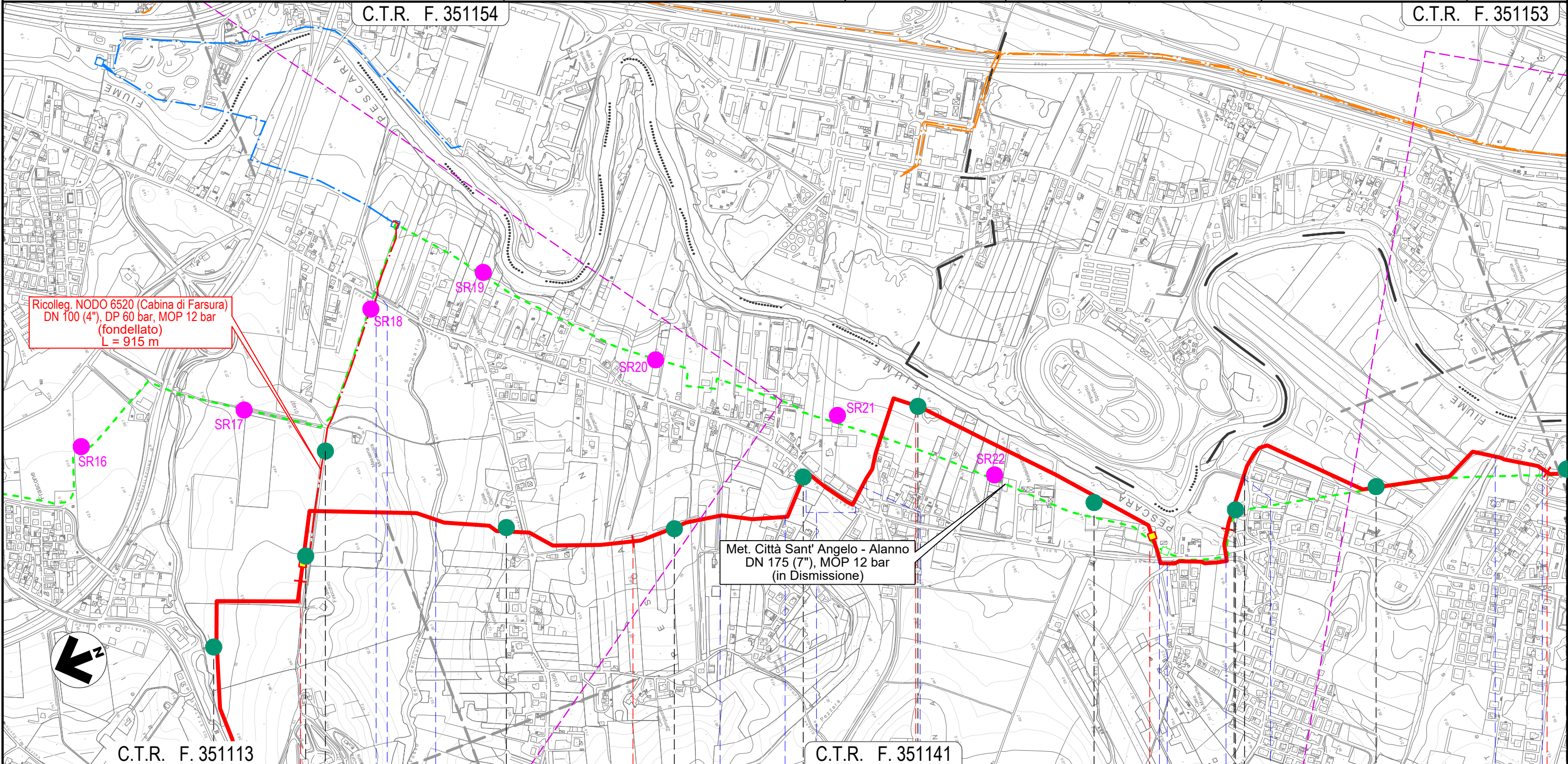
C.T.R. F. 351154

C.T.R. F. 351153

Quadro d'unione



0	11/02/22	EMISSIONE PER ENTI	DEL VECCHIO	FRANCESCONE	BANCI	Foglio 5 di 13 Scala 1:10.000
REV.	DATA	DESCRIZIONE	ELABORATO	VERIFICATO	APPROVATO	
Progettista			Comm. 5719-001			Dis. P-PG-D-1048



Ricolleg. NODO 6520 (Cabina di Farsura)
DN 100 (4"), DP 60 bar, MOP 12 bar
(fondellato)
L = 915 m

Met. Città Sant' Angelo - Alanno
DN 175 (7"), MOP 12 bar
(in Dismissione)


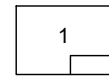
Il presente disegno e' di proprieta' aziendale - La Societa' tutelera' i propri diritti a termine di legge.

C.T.R. F. 351113			C.T.R. F. 351141			C.T.R. F. 351141			C.T.R. F. 351153																										
12			13			14			15			16																							
SPOLTORE			PESCARA			SAN GIOVANNI TEATINO			SPOLTORE																										
PESCARA			CHIETI			PESCARA			PESCARA																										
Fosso del Seminario			Via Pescarina			Via Mare Adriatico			Via Loira			S.R. n.602 (percorrenza+attr.)			Fosso			S.R. n.602			Fosso			S.R. n.602			Fosso			Via Aterno			Via Pescara		
S17			SH18			SH76			S18			S19			S20			S21			S22			S23			S24			S25					
n. 2			n. 2			n. 2			n. 2			n. 2			n. 2			n. 2			n. 2			n. 2			n. 2			n. 2					
0/-1 m; -1/-2 m			0/-1 m; -1/-2 m			0/-1 m; -1/-2 m			0/-1 m; -1/-2 m			0/-1 m; -1/-2 m			0/-1 m; -1/-2 m			0/-1 m; -1/-2 m			0/-1 m; -1/-2 m			0/-1 m; -1/-2 m			0/-1 m; -1/-2 m			0/-1 m; -1/-2 m					
T			SG			SG			T			T			T			T			T			T			T			T					
S.R. n.602			Fosso del Seminario			S.R. n.602			Fosso del Seminario			S.R. n.602			Fosso del Seminario			S.R. n.602			Fosso del Seminario			S.R. n.602			Fosso del Seminario			S.R. n.602			Fosso del Seminario		

METANODOTTO CITTA' SANT'ANGELO - ALANNO

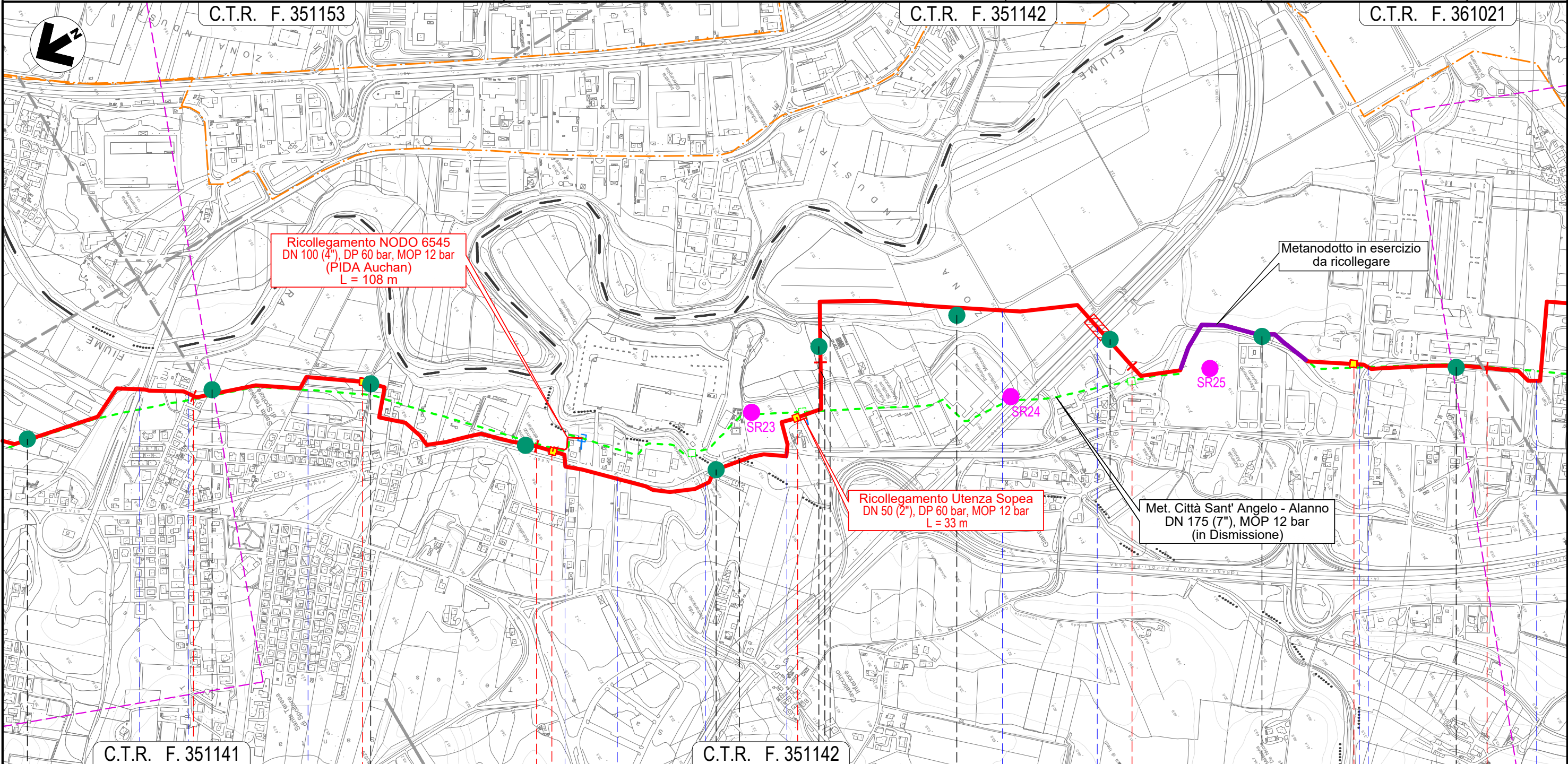
TRACCIATO DI PROGETTO CON UBICAZIONE SONDAGGI
(ai sensi del DPR n. 120/2017)

Quadro d'unione



0	11/02/22	EMISSIONE PER ENTI	DEL VECCHIO	FRANCESCO	BANCI
REV.	DATA	DESCRIZIONE	ELABORATO	VERIFICATO	APPROVATO
		Progettista			
			Comm.	5719-001	
			Dis.	P-PG-D-1048	

Foglio
6
di 13
Scala
1:10.000




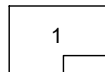
C.T.R. F. 351141		C.T.R. F. 351142		C.T.R. F. 351142		C.T.R. F. 351142		C.T.R. F. 351142	
16	17	18	19	20					
SPOLTORE		PESCARA		CEPAGATTI		SAN GIOVANNI TEATINO		CEPAGATTI	
						CHIETI		PESCARA	
Via Aterno		Via Pescara		Via Aterno		S.R. n.602		Via Maiella	
S24		S25		SH20		S26		S27	
n. 2		n. 2		n. 2		n. 2		n. 2	
0/-1 m; -1/-2 m		0/-1 m; -1/-2 m		0/-1 m; -1/-2 m		0/-1 m; -1/-2 m		0/-1 m; -1/-2 m	
T		T		SG		T		T	

Il presente disegno e' di proprieta' aziendale - La Societa' tutelera' i propri diritti a termine di legge.

METANODOTTO CITTA' SANT'ANGELO - ALANNO

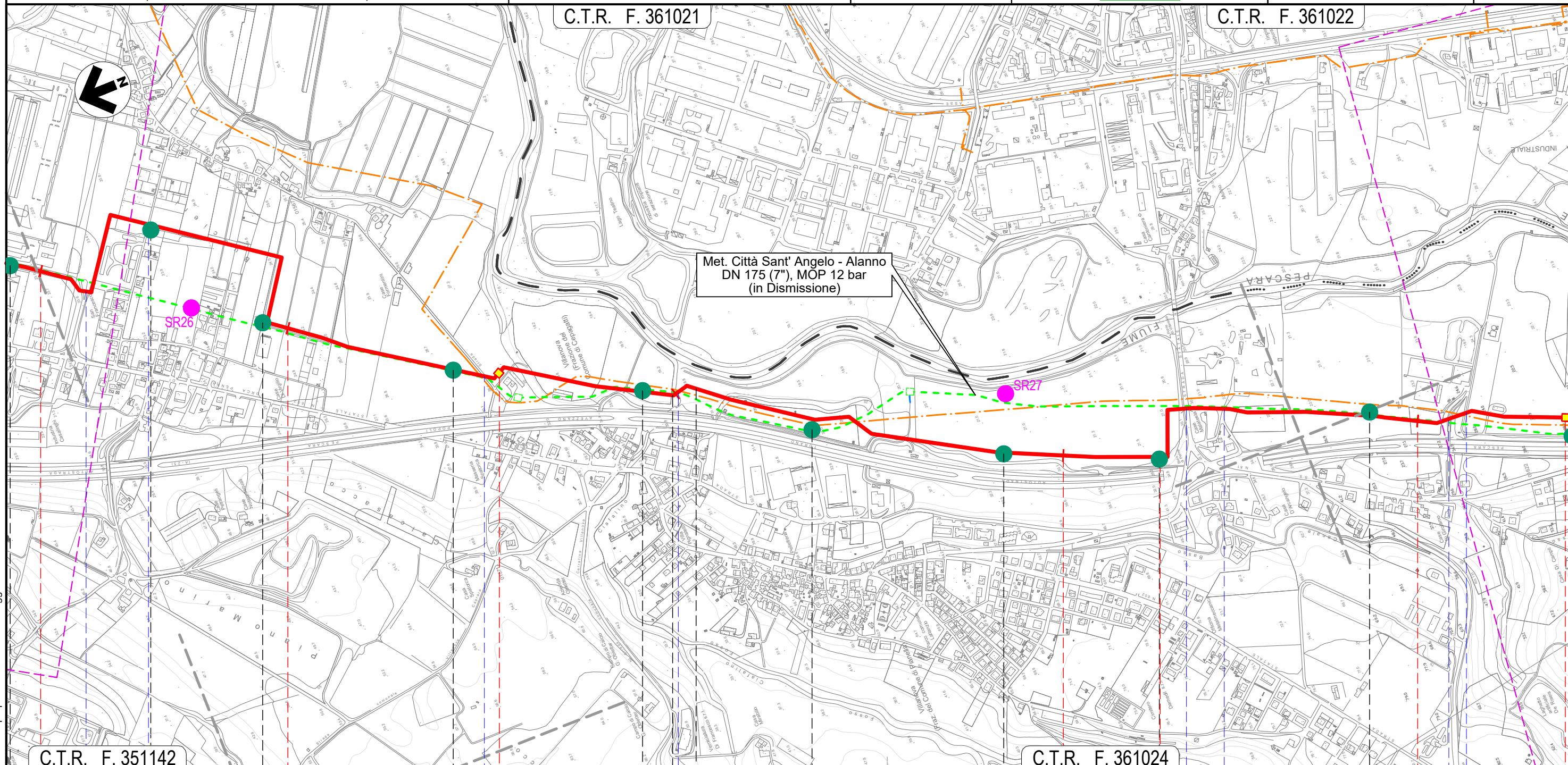
TRACCIATO DI PROGETTO CON UBICAZIONE SONDAGGI
(ai sensi del DPR n. 120/2017)

Quadro d'unione



0	11/02/22	EMISSIONE PER ENTI	DEL VECCHIO	FRANCESCO	BANCI
REV.	DATA	DESCRIZIONE	ELABORATO	VERIFICATO	APPROVATO
		Progettista	Comm.	5719-001	
			Dis.	P-PG-D-1048	

Foglio
7
di 13
Scala
1:10.000



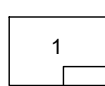
C.T.R. F. 351142		C.T.R. F. 361024	
20	21	22	23
CEPAGATTI PESCARA		CHIETI CHIETI	CEPAGATTI PESCARA
S.R.n.602	Via Lombardia	NODO 6570	Via Piemonte
		Fosso Ciafalino	NODO 6585
			S.S. n.81
			Via Aterno
			Strada Asfaltata
			Fosso
S32	S33	S34	S35
S36	S37	S38	SH27
S39	SH28		
n. 2	n. 2	n. 2	n. 2
0/-1 m; -1/-2 m	0/-1 m; -1/-2 m	0/-1 m; -1/-2 m	0/-1 m; -1/-2 m
T	T	T	T
			SG
			T
			SG

Il presente disegno e' di proprieta' aziendale - La Societa' tutelera' i propri diritti a termine di legge.

METANODOTTO CITTA' SANT'ANGELO - ALANNO

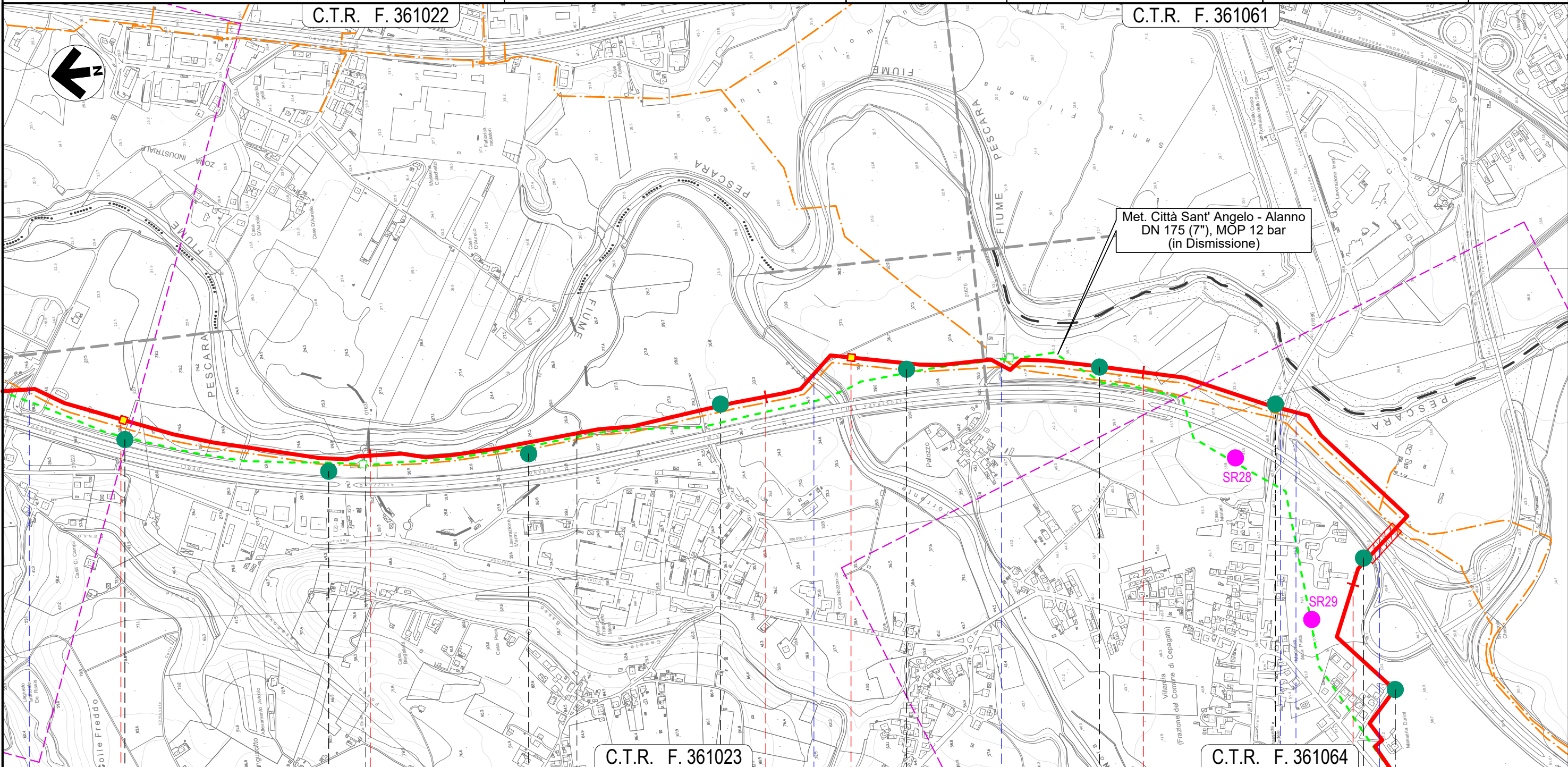
TRACCIATO DI PROGETTO CON UBICAZIONE SONDAGGI
(ai sensi del DPR n. 120/2017)

Quadro d'unione



0	11/02/22	EMISSIONE PER ENTI	DEL VECCHIO	FRANCESCO	BANCI
REV.	DATA	DESCRIZIONE	ELABORATO	VERIFICATO	APPROVATO
		Progettista			
			Comm.	5719-001	
			Dis.	P-PG-D-1048	

Foglio
8
di 13
Scala
1:10.000




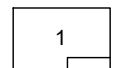
CEPAGATTI PESCARA		CHIETI CHIETI		CEPAGATTI PESCARA		S.P. n.41 Via Ponte delle Fascine		Autostrada A25	
NODO 6590				NODO 6600					
Fosso				Torrente Nora		Strada Contrada Palazzo			
SH28	S40	S41	S42	S43	S44	SH30	SH31	S45	
n. 2	n. 2	n. 2	n. 2	n. 2	n. 2	n. 2	n. 2	n. 2	
0/-1 m; -1/-2 m	0/-1 m; -1/-2 m	0/-1 m; -1/-2 m	0/-1 m; -1/-2 m	0/-1 m; -1/-2 m	0/-1 m; -1/-2 m	0/-1 m; -1/-2 m	0/-1 m; -1/-2 m	0/-1 m; -1/-2 m	
SG	T	T	T	T	T	SG	SG	T	

Il presente disegno e' di proprieta' aziendale - La Societa' tutelera' i propri diritti a termine di legge.

METANODOTTO CITTA' SANT'ANGELO - ALANNO

TRACCIATO DI PROGETTO CON UBICAZIONE SONDAGGI
(ai sensi del DPR n. 120/2017)

Quadro d'unione

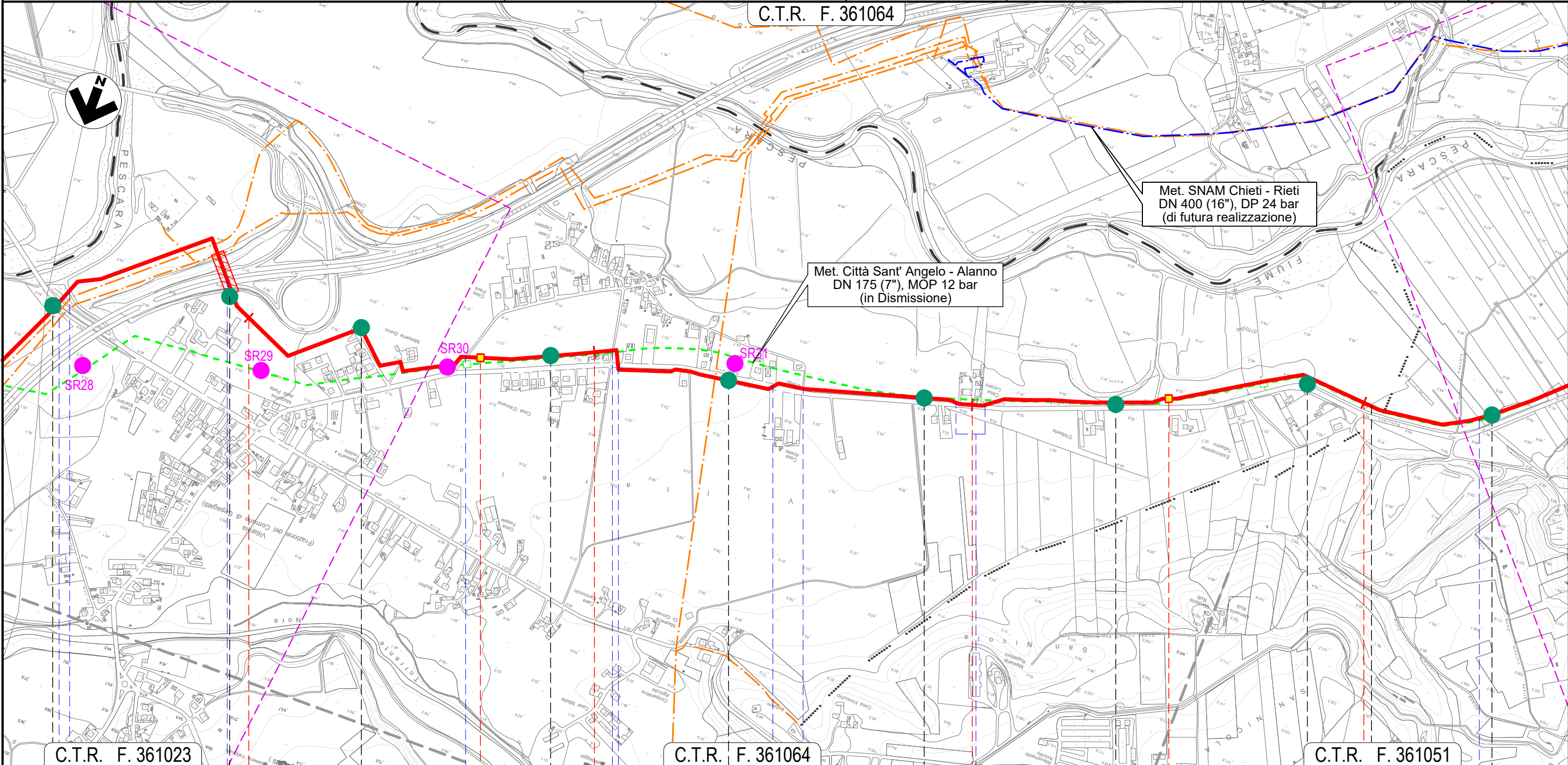


0	11/02/22	EMISSIONE PER ENTI	DEL VECCHIO	FRANCESCONE	BANCI
REV.	DATA	DESCRIZIONE	ELABORATO	VERIFICATO	APPROVATO
		Progettista	Comm. 5719-001		
			Dis. P-PG-D-1048		

Foglio
9
di 13
Scala
1:10.000



C.T.R. F. 361064




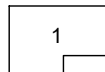
C.T.R. F. 361023		28		29		C.T.R. F. 361064		30		31		C.T.R. F. 361051	
CEPAGATTI				PESCARA				ROSCIANO					
S.P. n.41 - Via Ponte delle Fascine		Autostrada A25		Via Giovanna D'Arco		Via Eleonora Duse - S.P. n.44		S.P. n.44 - Via Giovanna D'Arco		Percorrenza S.P. n.44		Canale in C.A.	
SH30	SH31	S45	S46	S47	S48	S49	S50	S51					
n. 2	n. 2	n. 2	n. 2	n. 2	n. 2	n. 2	n. 2	n. 2	n. 2	n. 2	n. 2	n. 2	n. 2
0/-1 m; -1/-2 m	0/-1 m; -1/-2 m	0/-1 m; -1/-2 m	0/-1 m; -1/-2 m	0/-1 m; -1/-2 m	0/-1 m; -1/-2 m	0/-1 m; -1/-2 m	0/-1 m; -1/-2 m	0/-1 m; -1/-2 m	0/-1 m; -1/-2 m	0/-1 m; -1/-2 m	0/-1 m; -1/-2 m	0/-1 m; -1/-2 m	0/-1 m; -1/-2 m
SG	SG	T	T	T	T	T	T	T	T	T	T	T	T

Il presente disegno e' di proprieta' aziendale - La Societa' tutelera' i propri diritti a termine di legge.

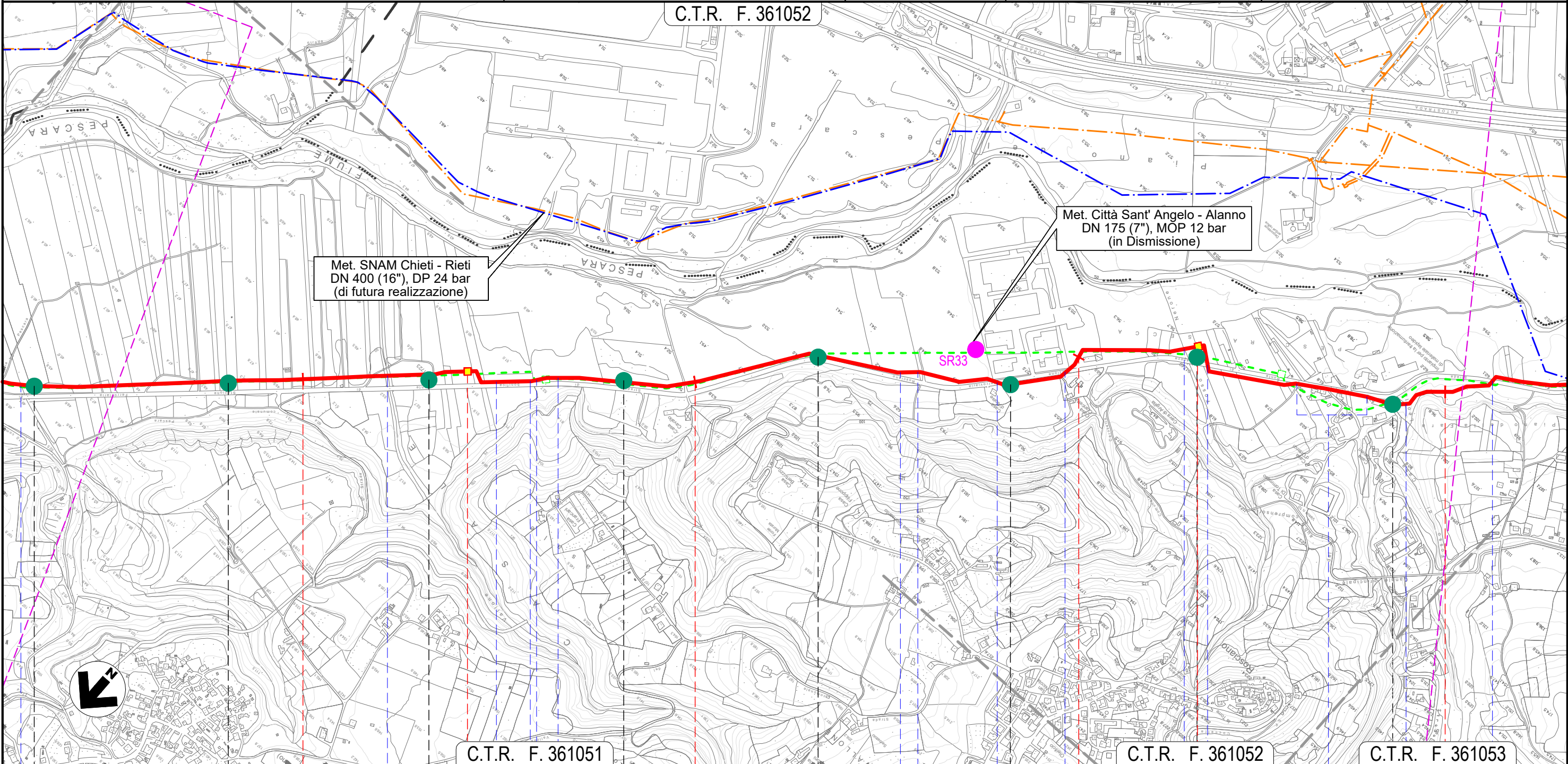
METANODOTTO CITTA' SANT'ANGELO - ALANNO

TRACCIATO DI PROGETTO CON UBICAZIONE SONDAGGI
(ai sensi del DPR n. 120/2017)

Quadro d'unione



0	11/02/22	EMISSIONE PER ENTI	DEL VECCHIO	FRANCESCONE	BANCI	Foglio 10 di 13 Scala 1:10.000
REV.	DATA	DESCRIZIONE	ELABORATO	VERIFICATO	APPROVATO	
		Progettista				Comm. 5719-001
						Dis. P-PG-D-1048



C.T.R. F. 361051		C.T.R. F. 361052		C.T.R. F. 361052		C.T.R. F. 361053	
32		33		34		35	
ROSCIANO				PESCARA			
● Canale in C.A.		Fosso	● Accesso area industriale	● Accesso area industriale	● Accesso area industriale	● Accesso area industriale	● S.P. n.44
● S51	● S52	● S53	● S54	● S55	● S56	● S57	● S58
n. 2	n. 2	n. 2	n. 2	n. 2	n. 2	n. 2	n. 2
0/-1 m; -1/-2 m	0/-1 m; -1/-2 m	0/-1 m; -1/-2 m	0/-1 m; -1/-2 m	0/-1 m; -1/-2 m	0/-1 m; -1/-2 m	0/-1 m; -1/-2 m	0/-1 m; -1/-2 m
T	T	T	T	T	T	T	T


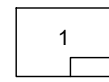
Il presente disegno e' di proprieta' aziendale - La Societa' tutelera' i propri diritti a termine di legge.

METANODOTTO CITTA' SANT'ANGELO - ALANNO

TRACCIATO DI PROGETTO CON UBICAZIONE SONDAGGI
(ai sensi del DPR n. 120/2017)

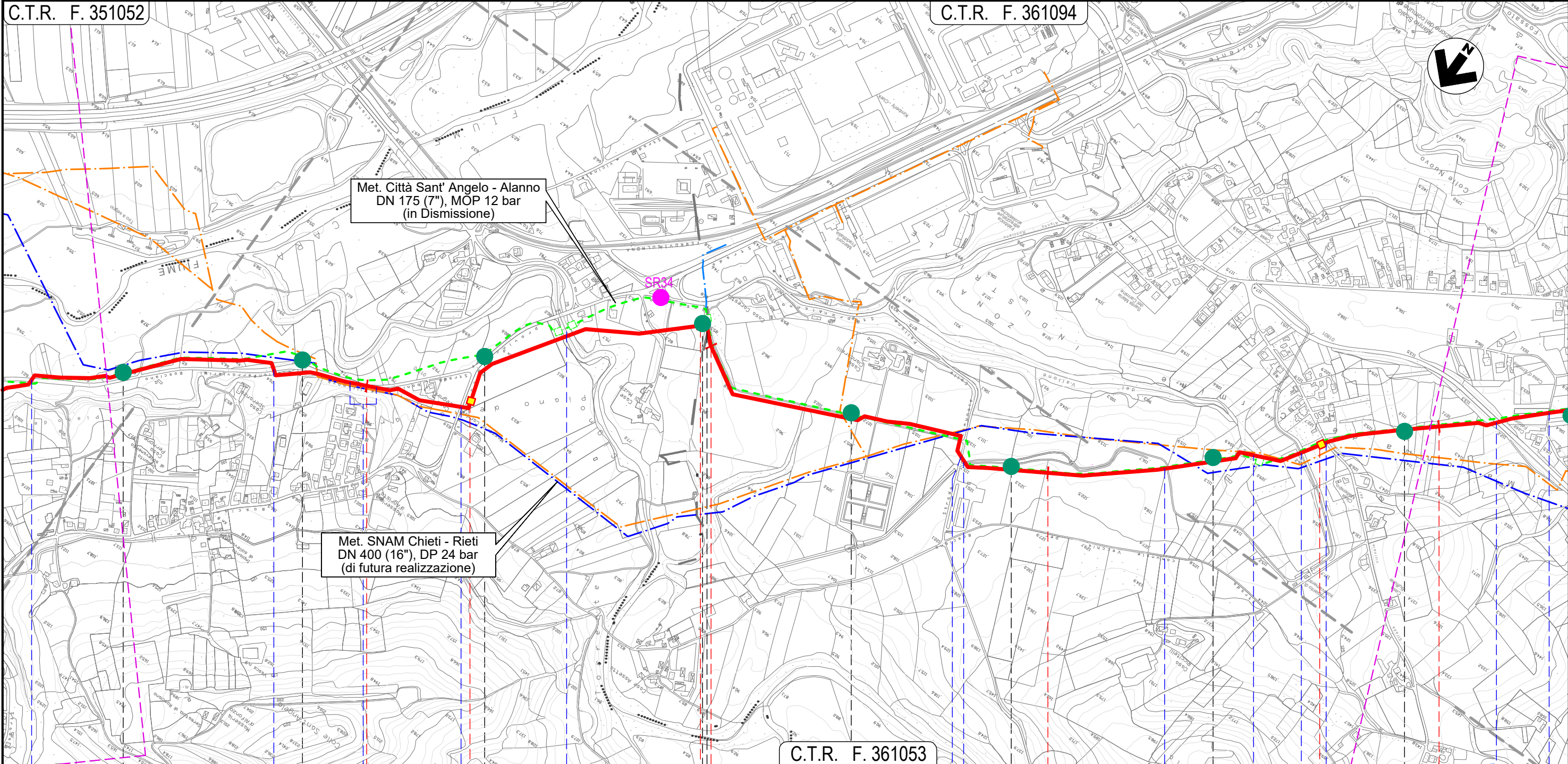
C.T.R. F. 351052

Quadro d'unione



0	11/02/22	EMISSIONE PER ENTI	DEL VECCHIO	FRANCESCO	BANCI
REV.	DATA	DESCRIZIONE	ELABORATO	VERIFICATO	APPROVATO
		Progettista	5719-001		
			P-PG-D-1048		

Foglio
11
di 13
Scala
1:10.000



Met. Città Sant' Angelo - Alanno
DN 175 (7"), MOP 12 bar
(in Dismissione)

Met. SNAM Chieti - Rieti
DN 400 (16"), DP 24 bar
(di futura realizzazione)

C.T.R. F. 361053

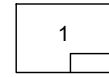
36		37		38		39	
ROSCIANO		PESCARA		ALANNO			
S.P. n. 44	S.P. n. 44	S.P. n. 47	Torrente Cigno	Canale Alto	Via dei Gelsi	Canale Alto	S.P. n. 48
S59	S60	S61	SH38	S62	S63	S64	S65
n. 2	n. 2	n. 2	n. 2	n. 2	n. 2	n. 2	n. 2
0/-1 m; -1/-2 m	0/-1 m; -1/-2 m	0/-1 m; -1/-2 m	0/-1 m; -1/-2 m	0/-1 m; -1/-2 m	0/-1 m; -1/-2 m	0/-1 m; -1/-2 m	0/-1 m; -1/-2 m
T	T	T	SG	T	T	T	T

Il presente disegno e' di proprieta' aziendale - La Societa' tutelera' i propri diritti a termine di legge.

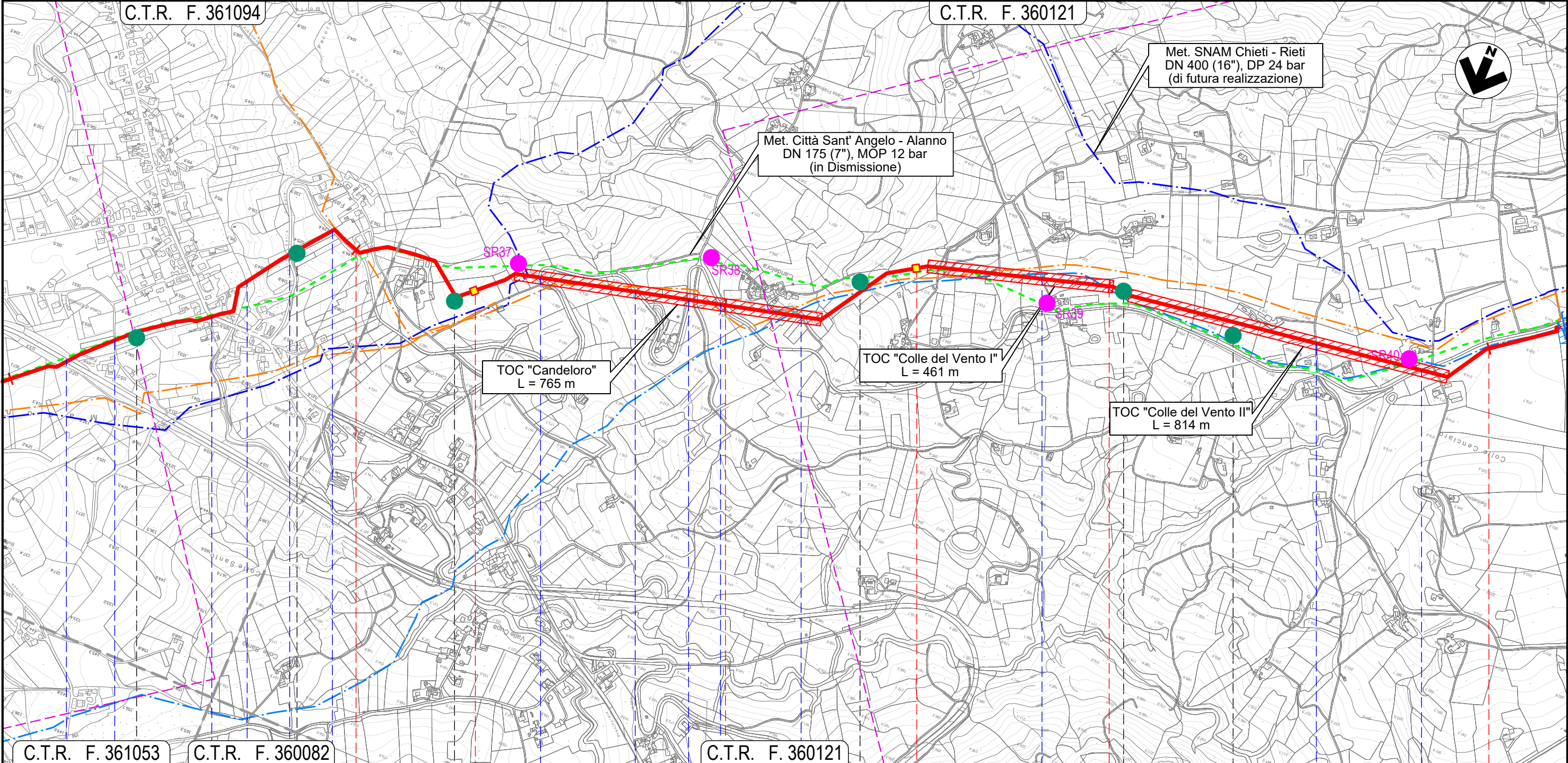
METANODOTTO CITTA' SANT'ANGELO - ALANNO

TRACCIATO DI PROGETTO CON UBICAZIONE SONDAGGI (ai sensi del DPR n. 120/2017)

Quadro d'unione



0	11/02/22	EMISSIONE PER ENTI	DEL VECCHIO	FRANCESCONE	BANCI	Foglio 12 di 13 Scala 1:10.000
REV.	DATA	DESCRIZIONE	ELABORATO	VERIFICATO	APPROVATO	
Progettista						Comm. 5719-001
						Dis. P-PG-D-1048




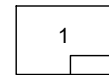
C.T.R. F. 361053			C.T.R. F. 360082			C.T.R. F. 360121			C.T.R. F. 361021		
Strada Consortile	Via E. Berlinguer	S.P. n.40	Il Fos-satello	S.P. n.49-2	S.P. n.49-2	S.P. n.49-2	S.P. n.49-2	Via Case Candeloro	Via Colle del Vento	Via Colle del Vento	S.P. n.49-2
S66			S67			S74			S69		
n. 2			n. 2			n. 2			n. 2		
0/-1 m; -1/-2 m			0/-1 m; -1/-2 m			0/-1 m; -1/-2 m			0/-1 m; -1/-2 m		
T			T			T			SG		

Il presente disegno e' di proprieta' aziendale - La Societa' tutelera' i propri diritti a termine di legge.

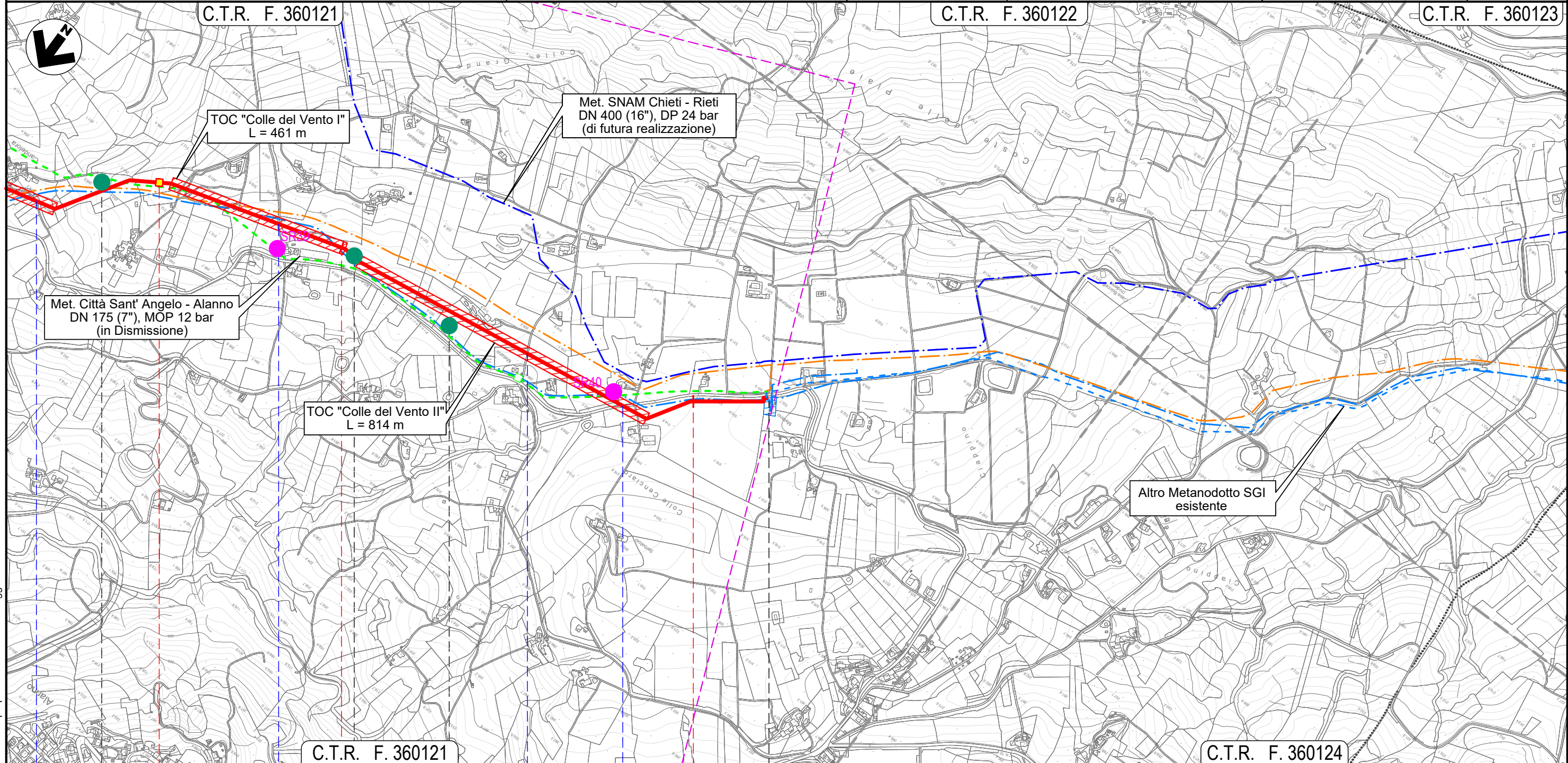
METANODOTTO CITTA' SANT'ANGELO - ALANNO

TRACCIATO DI PROGETTO CON UBICAZIONE SONDAGGI
(ai sensi del DPR n. 120/2017)

Quadro d'unione



0	11/02/22	EMISSIONE PER ENTI	DEL VECCHIO	FRANCESCONE	BANCI	Foglio 13 di 13
REV.	DATA	DESCRIZIONE	ELABORATO	VERIFICATO	APPROVATO	
Progettista						Comm. 5719-001
						Dis. P-PG-D-1048
						Scala 1:10.000



	42	43	43+193
	ALANNO	PESCARA	
● Via Case Candeloro	● Via Colle del Vento	● Via Colle del Vento	● S.P. n.49-2
S69	S75	SH45	
n. 2	n. 2	n. 2	
0/-1 m; -1/-2 m	0/-1 m; -1/-2 m	0/-1 m; -1/-2 m	
T	T	SG	

Il presente disegno e' di proprieta' aziendale - La Societa' tutelera' i propri diritti a termine di legge.