

LEGENDA

SIMBOLOGIA CARTOGRAFICA

- Metanodotto in progetto
DN 200 (8"), DP 60 bar, MOP 12 bar
- Metanodotto da dismettere
DN 175 (7"), MOP 12 bar
- Opere connesse da dismettere
- Metanodotto in esercizio
da ricollegare
- Metanodotti SGI esistenti
- Altri Metanodotti esistenti
- Aree impianti stacco-terminale
in progetto
- Aree impianti stacco-terminale
SGI esistenti
- T.O.C. - Trivelle spingitubo principali
- Impianti di linea in progetto
- Impianti di linea da porre fuori
esercizio e recuperare
- Impianti di linea in esercizio
- Limite sovrapposizione fogli
- Metanodotto SNAM Chieti - Rieti
DN 400 (16") DP=MOP 24 bar
(di futura realizzazione)
- Aree impianti esistenti
- Opere connesse in progetto

Ricollegamento / Interconnessione
DN xxx (x"), DP xx bar, MOP xx bar
L = xx m

LEGENDA TEMATICA

- Schede delle unità ricognitive
- Siti da fonti bibliografiche
- Anomalie Fotografiche
- Tratturi / antiche viabilità
- Aree vincolate indicate negli strumenti cartografici territoriali
- Toponimi

SIMBOLOGIA MECCANICA

- Punto di intercettazione di linea (P.I.L.)
- Punto di intercettazione di derivazione importante (P.I.D.I.)
- Punto di intercettazione e derivazione semplice con stacco da linea (P.I.D.S.)
- Punto di intercettazione di derivazione importante
con discaggio di allacciamento (P.I.D.I.)
- Impianto di riduzione/regolazione della pressione



COROGRAFIA 1:250.000

Il presente disegno e' di proprieta' aziendale - La Societa' tutelera' i propri diritti a termine di legge.


Progressiva chilometrica	N.
Comuni	COMUNE
Province	PROVINCIA
Impianti	TIPO - N. - PROG. TIPO - N. - ESISTENTE DA MODIFICARE TIPO - N. - ESISTENTE
Attraversamenti	TIPOLOGIA ATTRAVERSATA (SS n.##, corso d'acqua, ferrovia, ecc.)
Attraversamenti (opere connesse)	TIPOLOGIA ATTRAVERSATA (SS n.##, corso d'acqua, ferrovia, ecc.)

0	11/02/22	EMISSIONE PER ENTI	FABIANI	FRANCESCONE	BANCI
REV.	DATA	DESCRIZIONE	ELABORATO	VERIFICATO	APPROVATO
		Progettista	COMMESSA 5719	UNITA' 001	
METANODOTTO CITTA' SANT'ANGELO - ALANNO			DISEGNO P-PG-D-1044		
			REVISIONE 0		
CARTA DEI SITI ARCHEOLOGICI			FG. 1 DI 13		
			SCALA 1:10.000		

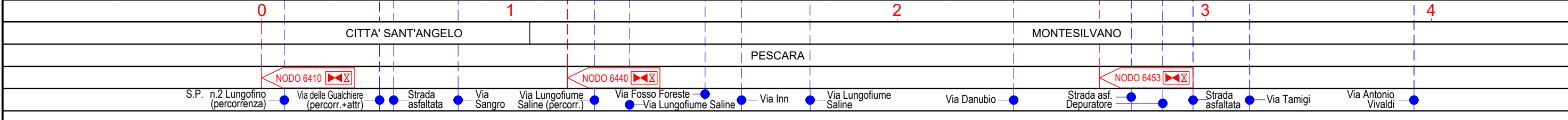
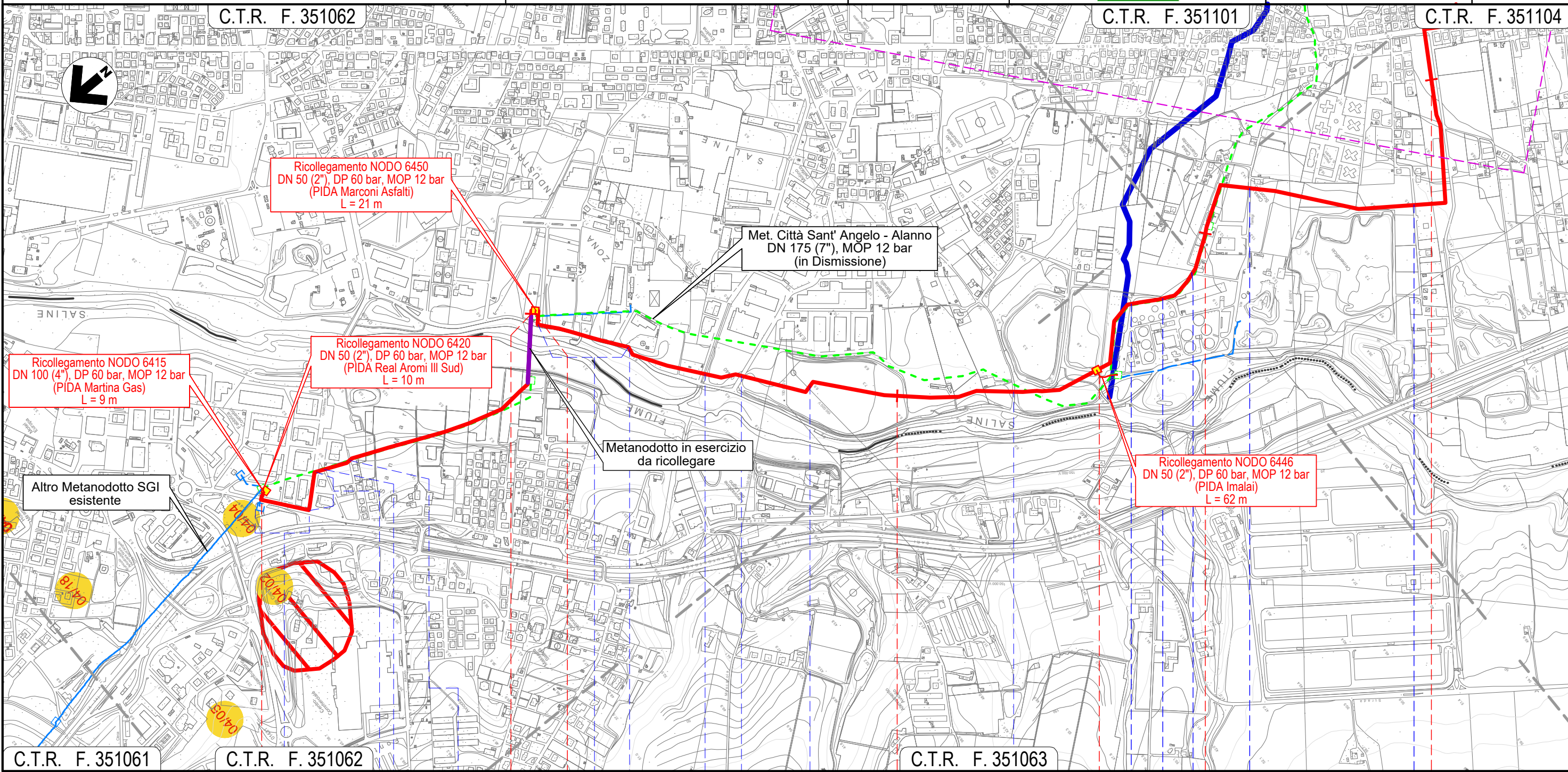
METANODOTTO CITTA' SANT'ANGELO - ALANNO

CARTA DEI SITI ARCHEOLOGICI

Quadro d'unione



0	11/02/22	EMISSIONE PER ENTI	FABIANI	FRANCESCONI	BANCI	Foglio 2 di 13 Scala 1:10.000
REV.	DATA	DESCRIZIONE	ELABORATO	VERIFICATO	APPROVATO	
		Progettista				Comm. 5719-001
						Dis. P-PG-D-1044




Il presente disegno e' di proprieta' aziendale - La Societa' tutelera' i propri diritti a termine di legge.

METANODOTTO CITTA' SANT'ANGELO - ALANNO

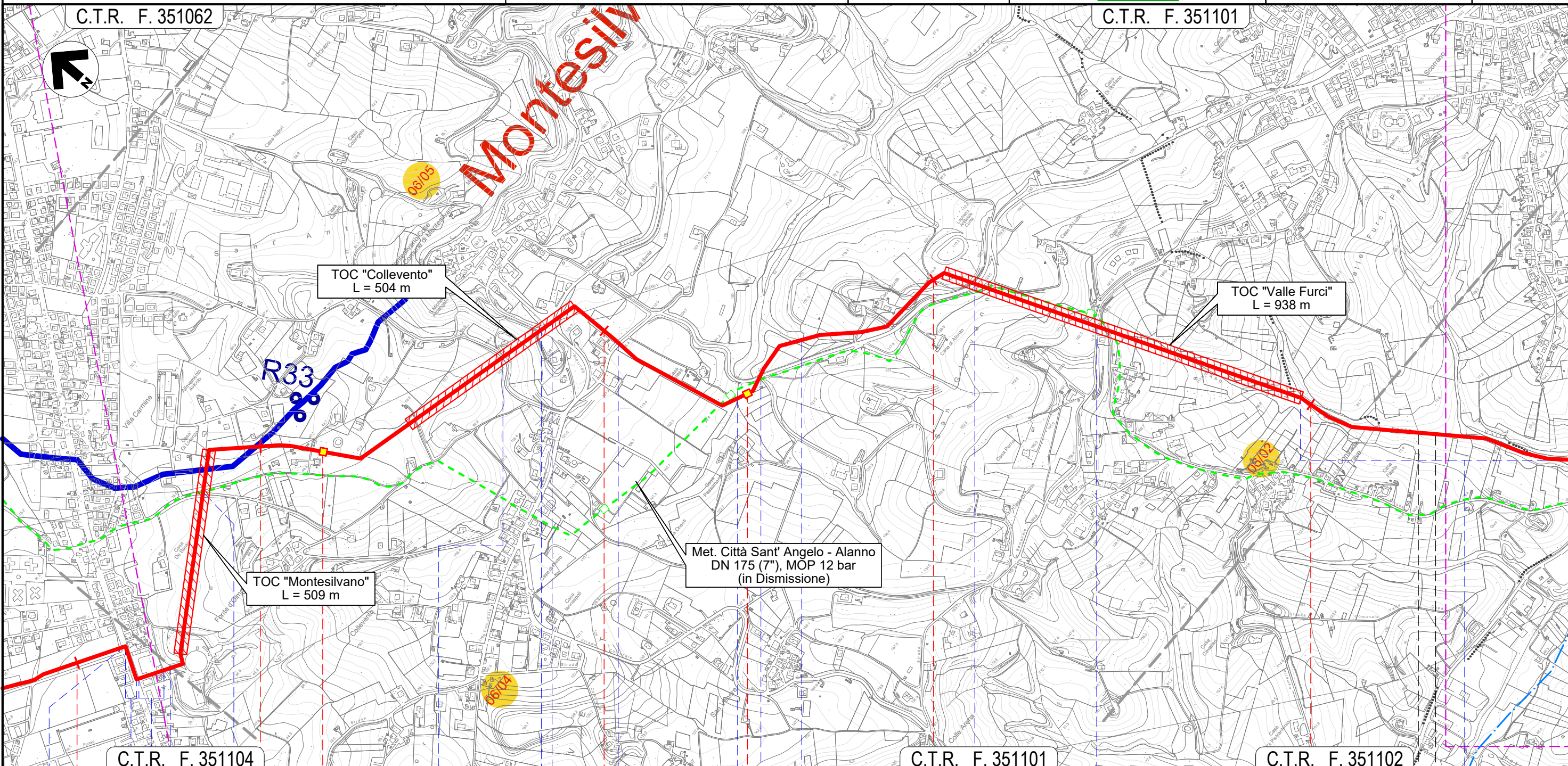
CARTA DEI SITI ARCHEOLOGICI

Quadro d'unione



0	11/02/22	EMISSIONE PER ENTI	FABIANI	FRANCESCONE	BANCI
REV.	DATA	DESCRIZIONE	ELABORATO	VERIFICATO	APPROVATO
		Progettista			
			Comm.	5719-001	
			Dis.	P-PG-D-1044	

Foglio
3
di 13
Scala
1:10.000




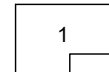
Il presente disegno e' di proprieta' aziendale - La Societa' tutelera' i propri diritti a termine di legge.

4	5	6	7	8
MONTESILVANO			PESCARA	
PESCARA			MONTESILVANO	
Via Vestina Via Vestina (percorrenza) Via Pavese (percorrenza) Via F.lli Cervi	Fosso NODO 6457	Via Fosso dello Sportello Strada Piazza Osvaldo Galli S.P. n.25 S.P. n.26 Fosso Mazzocco	NODO 6470 S.P. n.26 Fosso S.P. n.26	Via Giorgio La Pira Fosso Valle Furci (percorrenza)

METANODOTTO CITTA' SANT'ANGELO - ALANNO

CARTA DEI SITI ARCHEOLOGICI

Quadro d'unione



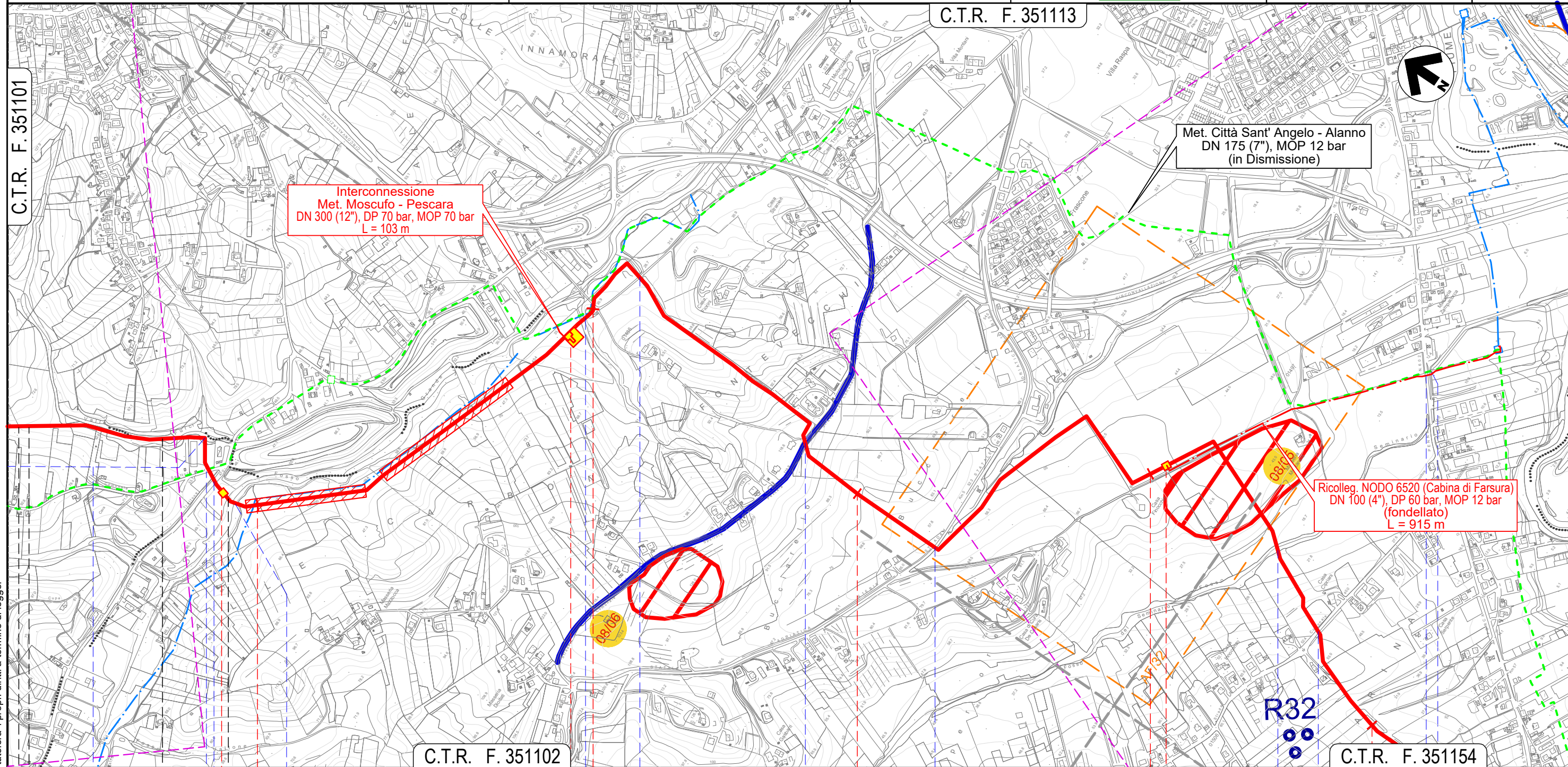
0	11/02/22	EMISSIONE PER ENTI	FABIANI	FRANCESCO	BANCI
REV.	DATA	DESCRIZIONE	ELABORATO	VERIFICATO	APPROVATO
		Progettista	5719-001		
			P-PG-D-1044		

Foglio
4
di 13
Scala
1:10.000



C.T.R. F. 351113

C.T.R. F. 351101



Interconnessione
Met. Moscufo - Pescara
DN 300 (12"), DP 70 bar, MOP 70 bar
L = 103 m

Met. Città Sant' Angelo - Alanno
DN 175 (7"), MOP 12 bar
(in Dismissione)

Ricolleg. NODO 6520 (Cabina di Farsura)
DN 100 (4"), DP 60 bar, MOP 12 bar
(fondellato)
L = 915 m

C.T.R. F. 351102

C.T.R. F. 351154

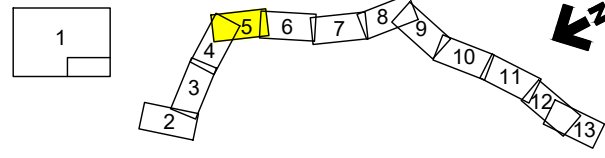
9		10		11		12		13	
MONTESILVANO	PESCARA	SPOLTRE				PESCARA			
PESCARA		PESCARA		PESCARA		PESCARA		PESCARA	
Fosso Valle Furci (percorrenza)		Strada C.le Trave		Via dei Frassini		Fosso Grande		Fosso	
NODO 6490		NODO 6495		Via Fonte Vecchia		Via Valle Carbone		S.R. n.16 bis	
Fosso del Seminario		Via Pescarina		NODO 6505		Fosso del Seminario		Via Pescarina	
S.R. n.602		Fosso del Seminario							

Il presente disegno e' di proprieta' aziendale - La Societa' tutelera' i propri diritti a termine di legge.

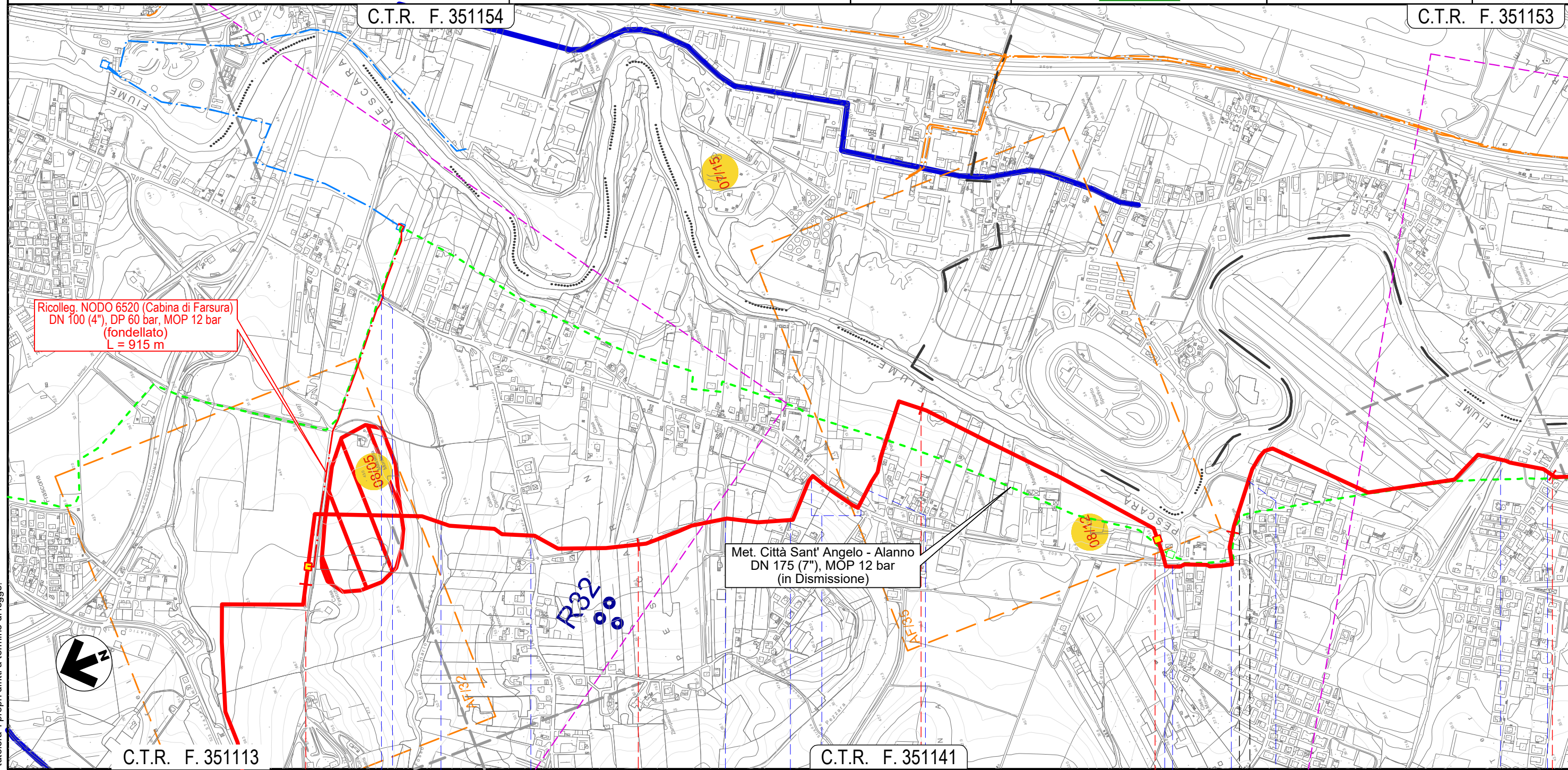
METANODOTTO CITTA' SANT'ANGELO - ALANNO

CARTA DEI SITI ARCHEOLOGICI

Quadro d'unione



0	11/02/22	EMISSIONE PER ENTI	FABIANI	FRANCESCO	BANCI	Foglio 5
REV.	DATA	DESCRIZIONE	ELABORATO	VERIFICATO	APPROVATO	di 13
Progettista			Comm. 5719-001			Scala 1:10.000
S.G.I. Società Gasdotti Italia S.P.A.			Dis. P-PG-D-1044			C.T.R. F. 351153



Ricolleg. NODO 6520 (Cabina di Farsura)
DN 100 (4"), DP 60 bar, MOP 12 bar
(fondellato)
L = 915 m

Met. Città Sant' Angelo - Alanno
DN 175 (7"), MOP 12 bar
(in Dismissione)

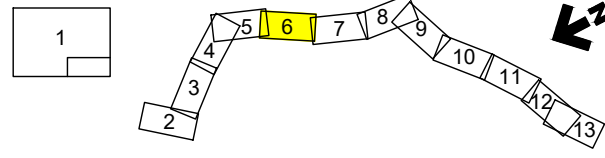
Il presente disegno e' di proprieta' aziendale - La Societa' tutelera' i propri diritti a termine di legge.

12	13	14	15	16
SPOLTORE		SAN GIOVANNI TEATINO		
PESCARA		PESCARA		
NODO 6505		NODO 6540		
Fosso del Seminario	Via Pescarina	Via Mare Adriatico	Via Loira	S.R. n.602 (percorrenza+attr.)
Fosso	S.R. n.602	Fosso	S.R. n.602	Fosso
Via Aterno	Via Pescara			
S.R. n.602	Fosso del Seminario			

METANODOTTO CITTA' SANT'ANGELO - ALANNO

CARTA DEI SITI ARCHEOLOGICI

Quadro d'unione

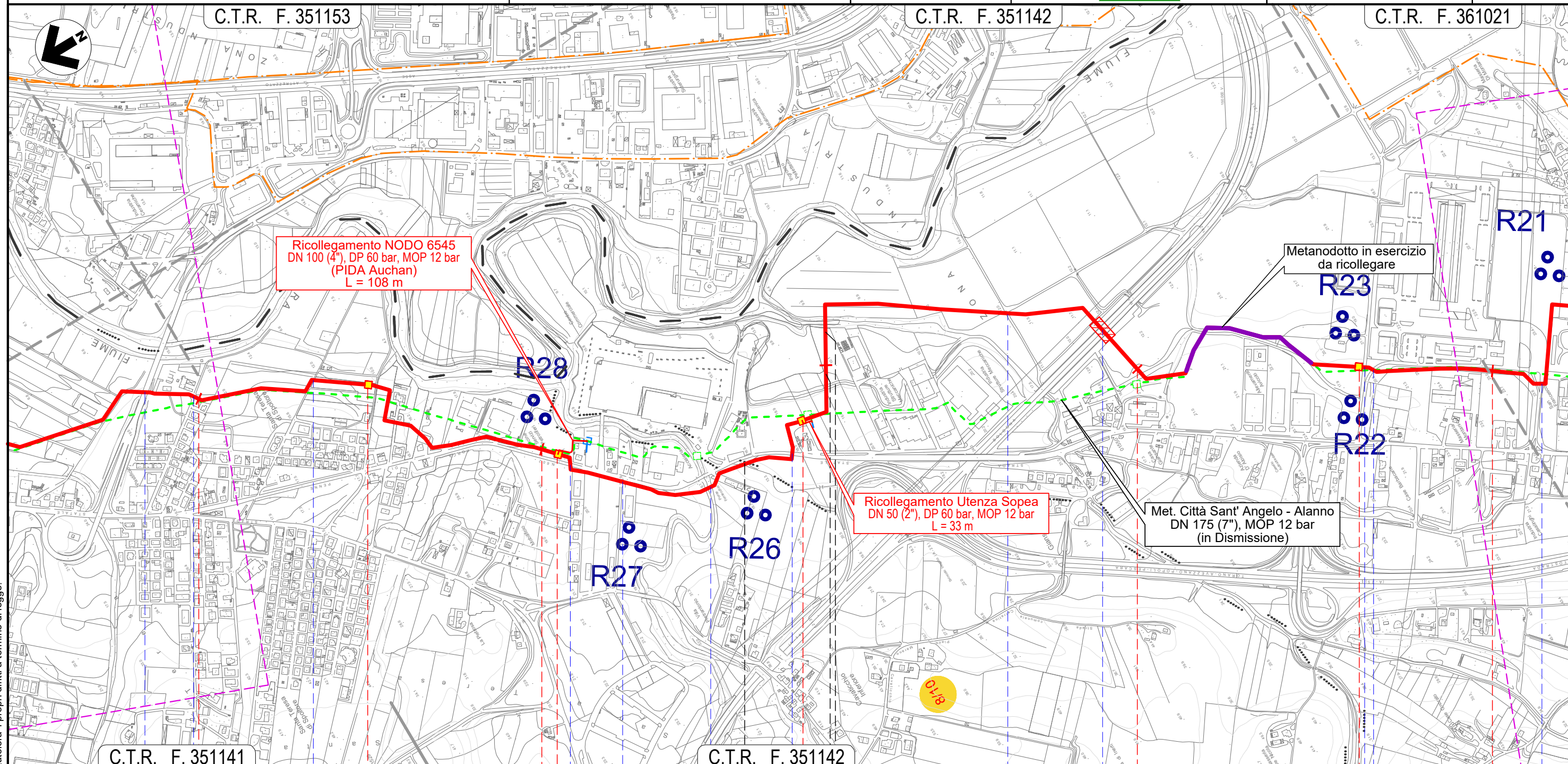


0	11/02/22	EMISSIONE PER ENTI	FABIANI	FRANCESCO	BANCI	Foglio 6
REV.	DATA	DESCRIZIONE	ELABORATO	VERIFICATO	APPROVATO	di 13
Progettista			Comm. 5719-001			Scala 1:10.000
S.G.I. Società Gasdotti Italia S.P.A.			Dis. P-PG-D-1044			
Enereco						

C.T.R. F. 351153

C.T.R. F. 351142

C.T.R. F. 361021



Ricollegamento NODO 6545
DN 100 (4"), DP 60 bar, MOP 12 bar
(PIDA Auchan)
L = 108 m

Ricollegamento Utenza Sopea
DN 50 (2"), DP 60 bar, MOP 12 bar
L = 33 m

Met. Città Sant' Angelo - Alanno
DN 175 (7"), MOP 12 bar
(in Dismissione)

Metanodotto in esercizio
da ricollegare

C.T.R. F. 351141

C.T.R. F. 351142

16 17 18 19 20

SPOLTORE			CEPAGATTI	SAN GIOVANNI TEATINO	CEPAGATTI	20
			PESCARA	CHIETI	PESCARA	
Via Aterno	Via Pescara	Via Aterno	S.R. n.602	Via Maiella	Fosso Fontecchio	S.R. n.602
				Fossi Madonna	Via Nazionale	Autostrada A14
						Strada asfaltata
						Via Lombardia
						S.R. n.602

NODO 6543

NODO 6547

NODO 6555

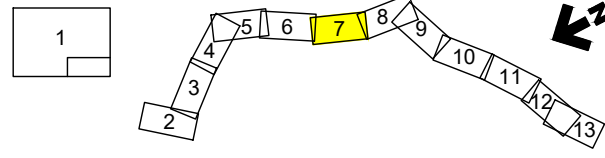
NODO 6560

Il presente disegno e' di proprieta' aziendale - La Societa' tutelera' i propri diritti a termine di legge.

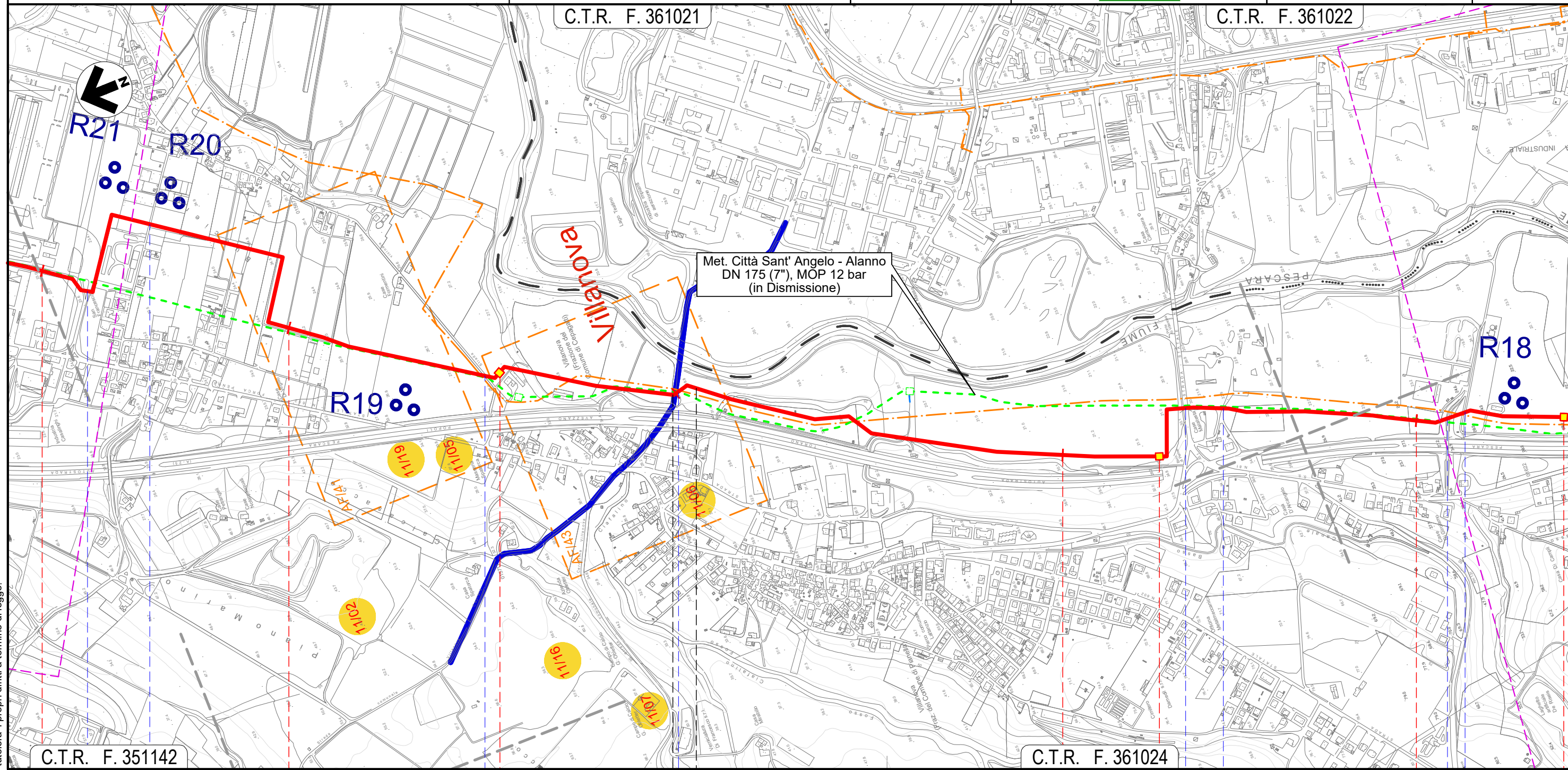
METANODOTTO CITTA' SANT'ANGELO - ALANNO

CARTA DEI SITI ARCHEOLOGICI

Quadro d'unione



0	11/02/22	EMISSIONE PER ENTI	FABIANI	FRANCESCONE	BANCI	Foglio 7
REV.	DATA	DESCRIZIONE	ELABORATO	VERIFICATO	APPROVATO	di 13
Progettista			Comm. 5719-001			Scala 1:10.000
S.G.I. Società Gasdotti Italia S.P.A.			Dis. P-PG-D-1044			
Enereco						



C.T.R. F. 351142 C.T.R. F. 361021 C.T.R. F. 361022 C.T.R. F. 361024

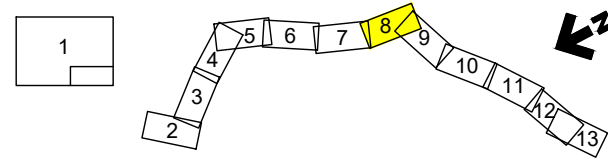
20	21	22	23	24
CEPAGATTI		CHIETI	CEPAGATTI	
PESCARA		CHIETI	PESCARA	
S.R.n.602	Via Lombardia	NODO 6570	Via Piemonte	Fosso Cialfalino
		NODO 6585	S.S. n.81	Via Aterno
		NODO 6590	Strada Asfaltata	Fosso

Il presente disegno e' di proprieta' aziendale - La Societa' tutelera' i propri diritti a termine di legge.

METANODOTTO CITTA' SANT'ANGELO - ALANNO

CARTA DEI SITI ARCHEOLOGICI

Quadro d'unione

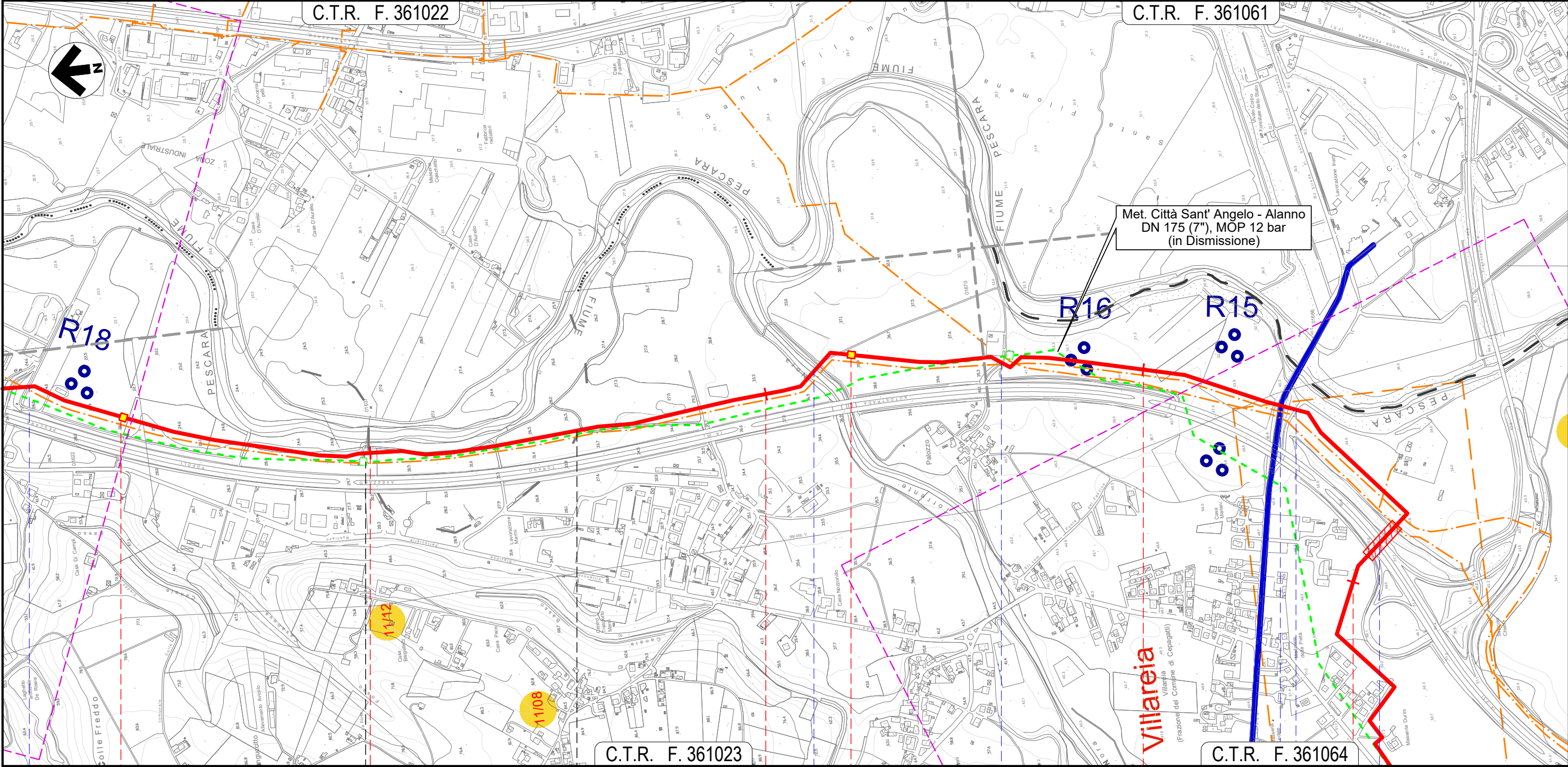


0	11/02/22	EMISSIONE PER ENTI	FABIANI	FRANCESCO	BANCI
REV.	DATA	DESCRIZIONE	ELABORATO	VERIFICATO	APPROVATO
		Progettista			
		Comm.	5719-001		
		Dis.	P-PG-D-1044		

Foglio
8
di 13
Scala
1:10.000

C.T.R. F. 361022

C.T.R. F. 361061



C.T.R. F. 361023

C.T.R. F. 361064

CEPAGATTI
PESCARA

CHIETI
CHIETI

CEPAGATTI
PESCARA

Viltarella
(Frazione del Comune di Cepagatti)




- Fosso
- Torrente Nora
- Strada Contrada Palazzo
- S.P. n.41
- Via Ponte delle Fiasche
- Autostrada A25

Il presente disegno e' di proprieta' aziendale - La Societa' tutelera' i propri diritti a termine di legge.

METANODOTTO CITTA' SANT'ANGELO - ALANNO

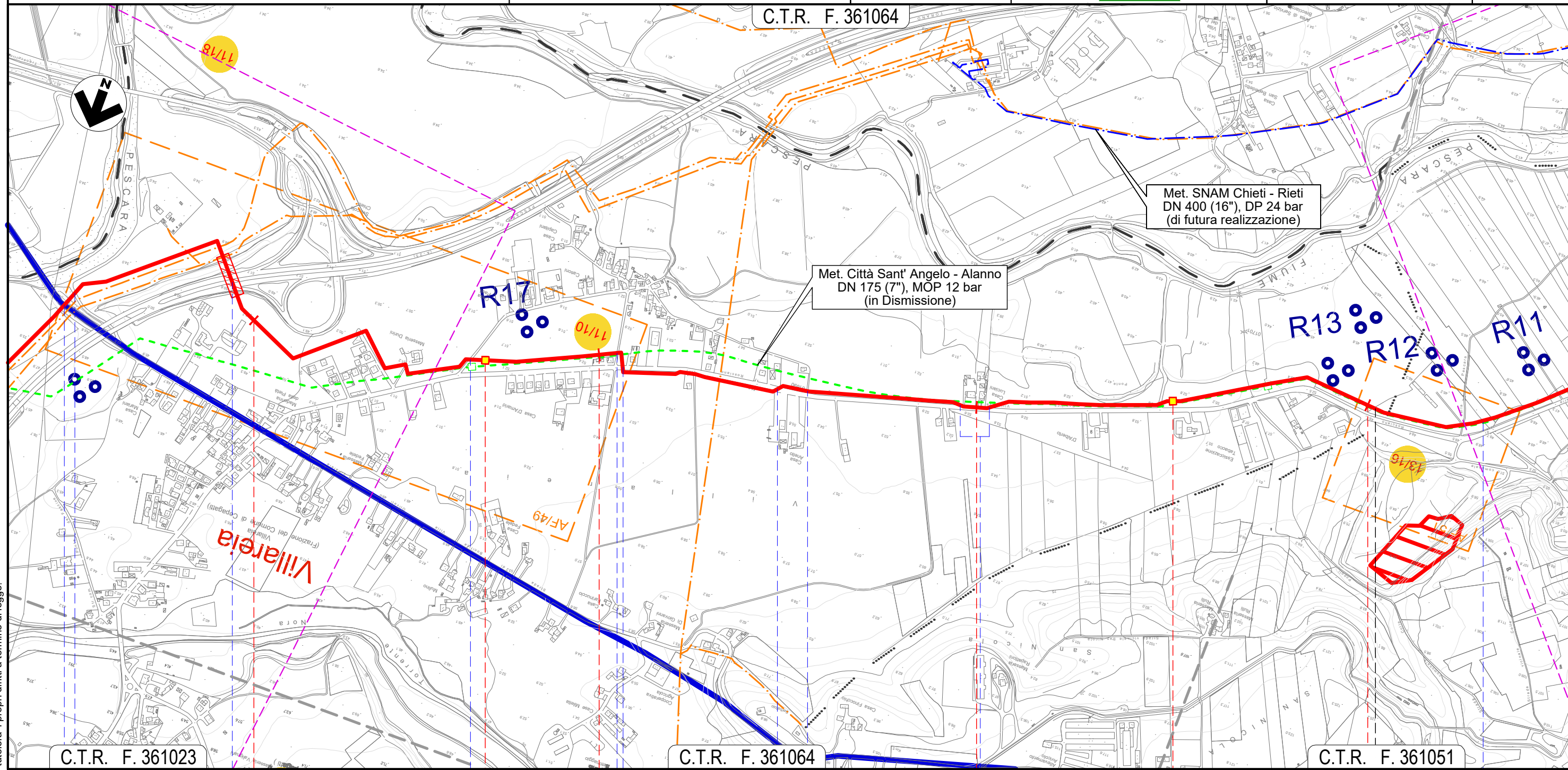
CARTA DEI SITI ARCHEOLOGICI

Quadro d'unione



0	11/02/22	EMISSIONE PER ENTI	FABIANI	FRANCESCO	BANCI	Foglio 9 di 13 Scala 1:10.000
REV.	DATA	DESCRIZIONE	ELABORATO	VERIFICATO	APPROVATO	
Progettista						Comm. 5719-001
						Dis. P-PG-D-1044

C.T.R. F. 361064



C.T.R. F. 361023

C.T.R. F. 361064

C.T.R. F. 361051

28

29

30

31

CEPAGATTI

PESCARA

ROSCIANO




S.P. n.41 Via Ponte delle Fascine Autostrada A25 Via Giovanna D'Arco Via Eleonora Duse S.P. n.44 S.P. n.44 Via Giovanna D'Arco Percorrenza S.P. n.44 Canale in C.A.

Il presente disegno e' di proprieta' aziendale - La Societa' tutelera' i propri diritti a termine di legge.

METANODOTTO CITTA' SANT'ANGELO - ALANNO

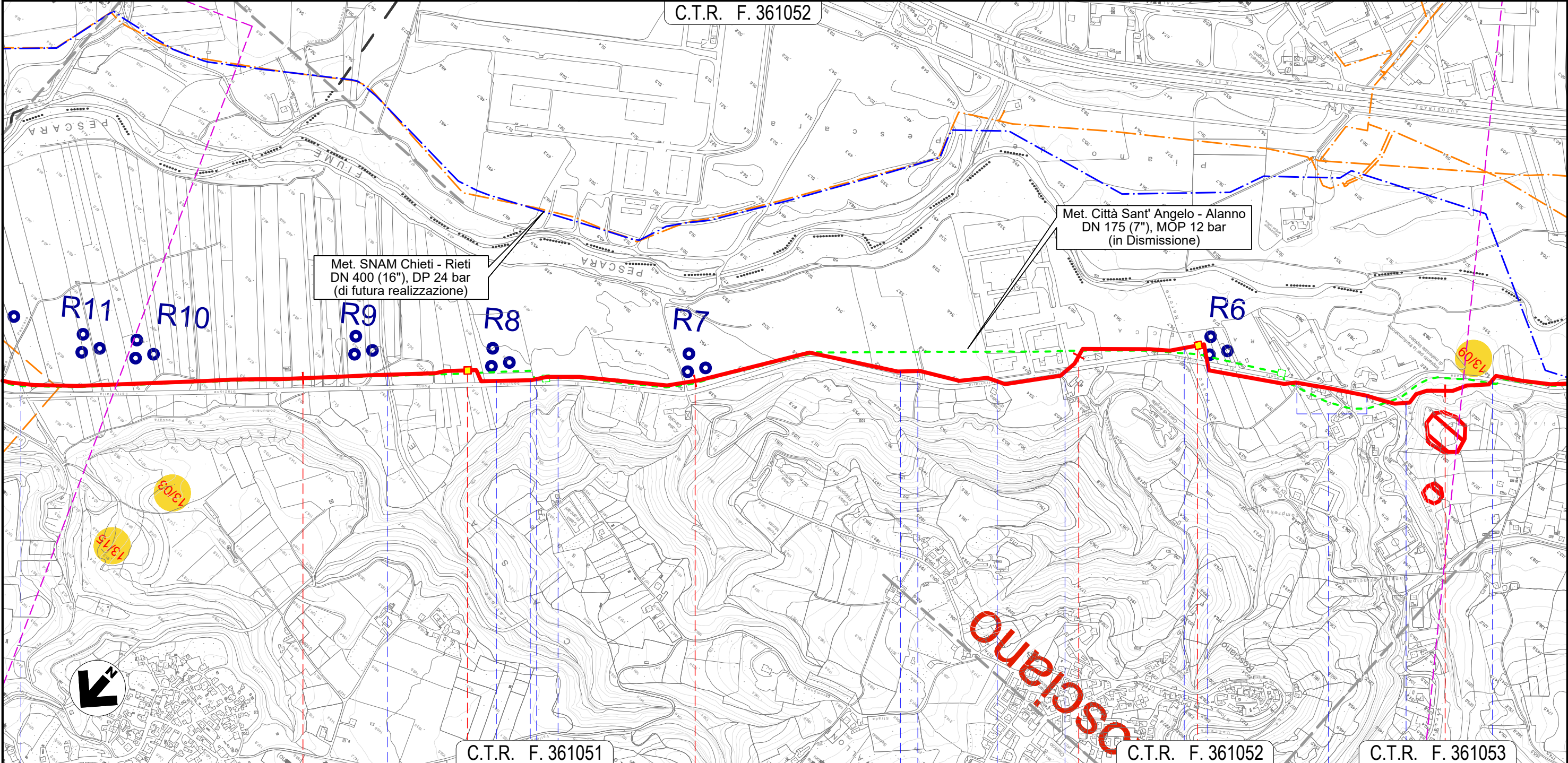
CARTA DEI SITI ARCHEOLOGICI

Quadro d'unione



0	11/02/22	EMISSIONE PER ENTI	FABIANI	FRANCESCO	BANCI	Foglio 10 di 13 Scala 1:10.000
REV.	DATA	DESCRIZIONE	ELABORATO	VERIFICATO	APPROVATO	
Progettista						Comm. 5719-001
						Dis. P-PG-D-1044

C.T.R. F. 361052



C.T.R. F. 361051

C.T.R. F. 361052

C.T.R. F. 361053

32

33

34

35

ROSCIANO

PESCARA

Canale in C.A.

Fosso

Accesso area industriale

Accesso area industriale

Accesso area industriale

Accesso area industriale

S.P. n.44

S.P. n.44

Fosso Nerone (in C.A.)

S.P. n.44

S.P. n.44 (percorrenza)

Fosso di Casa Leotta


S.P. n.44

Il presente disegno e' di proprieta' aziendale - La Societa' tutelera' i propri diritti a termine di legge.

METANODOTTO CITTA' SANT'ANGELO - ALANNO

CARTA DEI SITI ARCHEOLOGICI

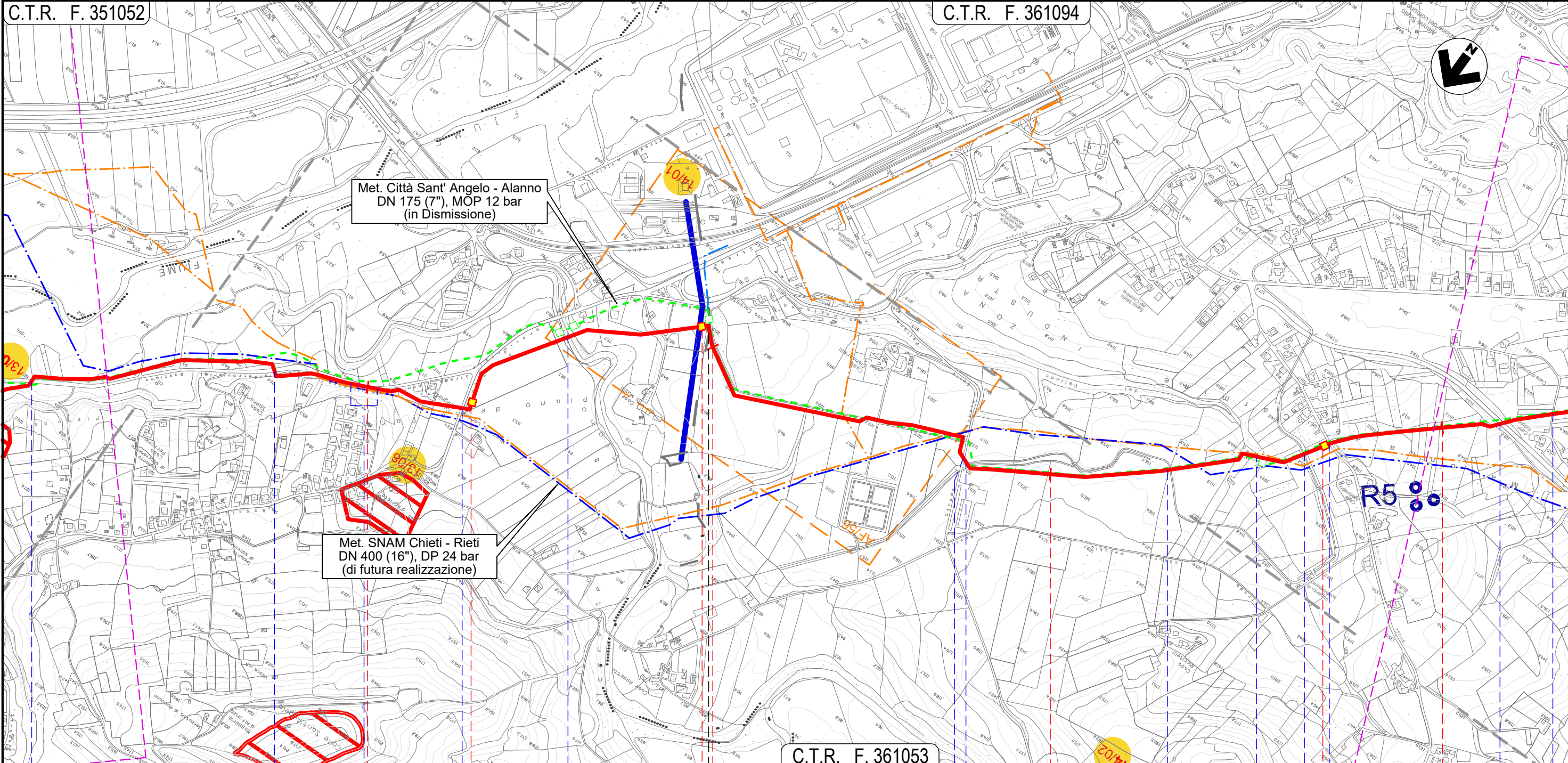
Quadro d'unione



0	11/02/22	EMISSIONE PER ENTI	FABIANI	FRANCESCO	BANCI	Foglio 11 di 13
REV.	DATA	DESCRIZIONE	ELABORATO	VERIFICATO	APPROVATO	
Progettista						Comm. 5719-001
						Dis. P-PG-D-1044
						Scala 1:10.000

C.T.R. F. 351052

C.T.R. F. 361094



Met. Città Sant' Angelo - Alanno
DN 175 (7"), MOP 12 bar
(in Dismissione)

Met. SNAM Chieti - Rieti
DN 400 (16"), DP 24 bar
(di futura realizzazione)

C.T.R. F. 361053


36	37	38	39
ROSCIANO	PESCARA	ALANNO	
S.P. n. 44	S.P. n. 44 (percorrenza)	S.P. n. 47	Torrente Cigno
		NODO 6640	NODO 6655
		Canale Alto	Via dei Gelsi
		Canale Alto	Fosso Vallone
		NODO 6660	Canale Alto
		S.P. n. 48	Strada Consortile
			Via E. Berlinguer

Il presente disegno e' di proprieta' aziendale - La Societa' tutelera' i propri diritti a termine di legge.

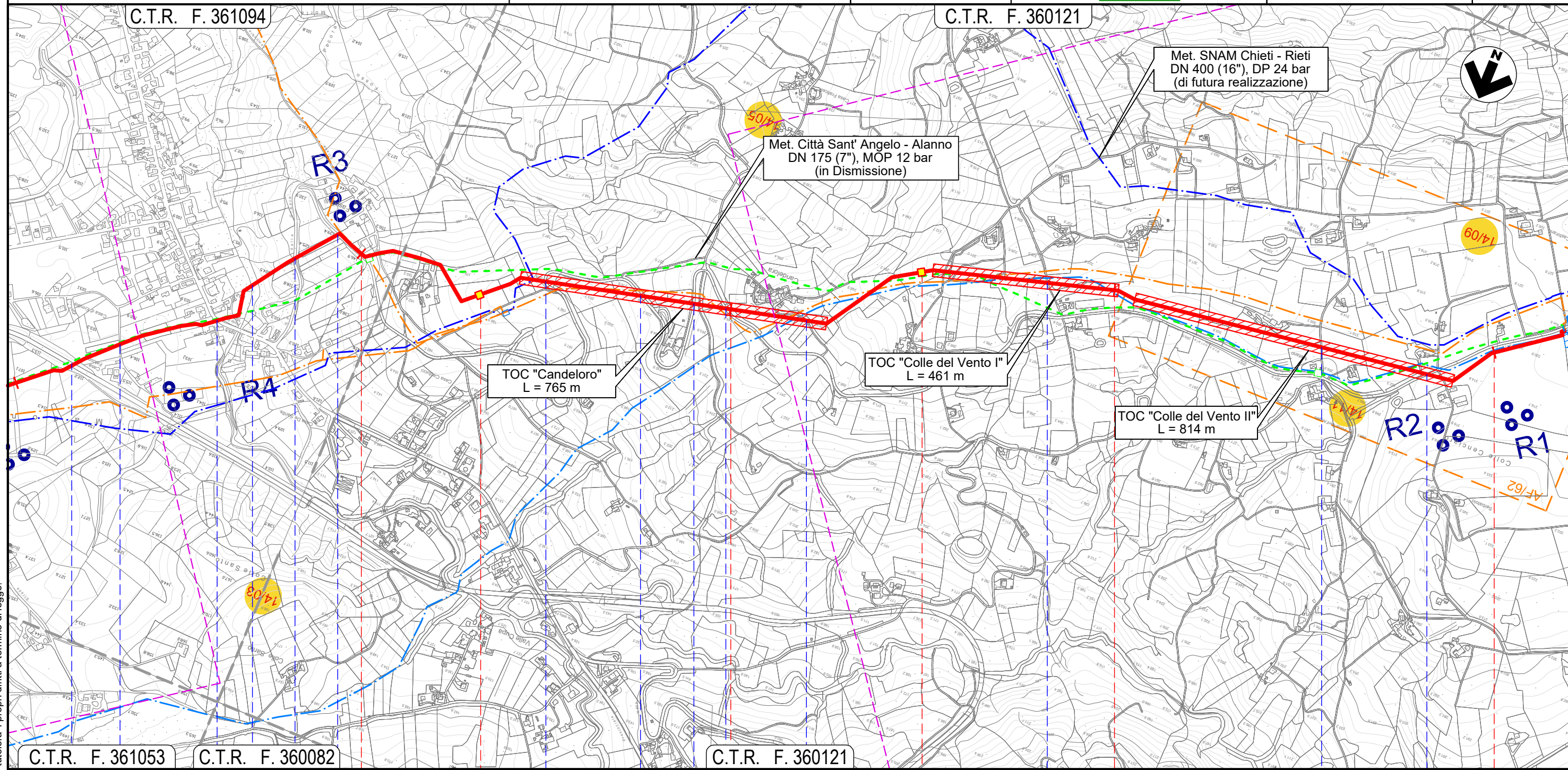
METANODOTTO CITTA' SANT'ANGELO - ALANNO

CARTA DEI SITI ARCHEOLOGICI

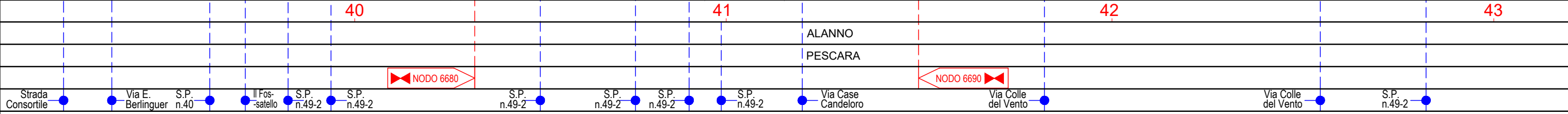
Quadro d'unione



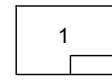
0	11/02/22	EMISSIONE PER ENTI	FABIANI	FRANCESCO	BANCI	Foglio 12 di 13 Scala 1:10.000
REV.	DATA	DESCRIZIONE	ELABORATO	VERIFICATO	APPROVATO	
Progettista						Comm. 5719-001
						Dis. P-PG-D-1044



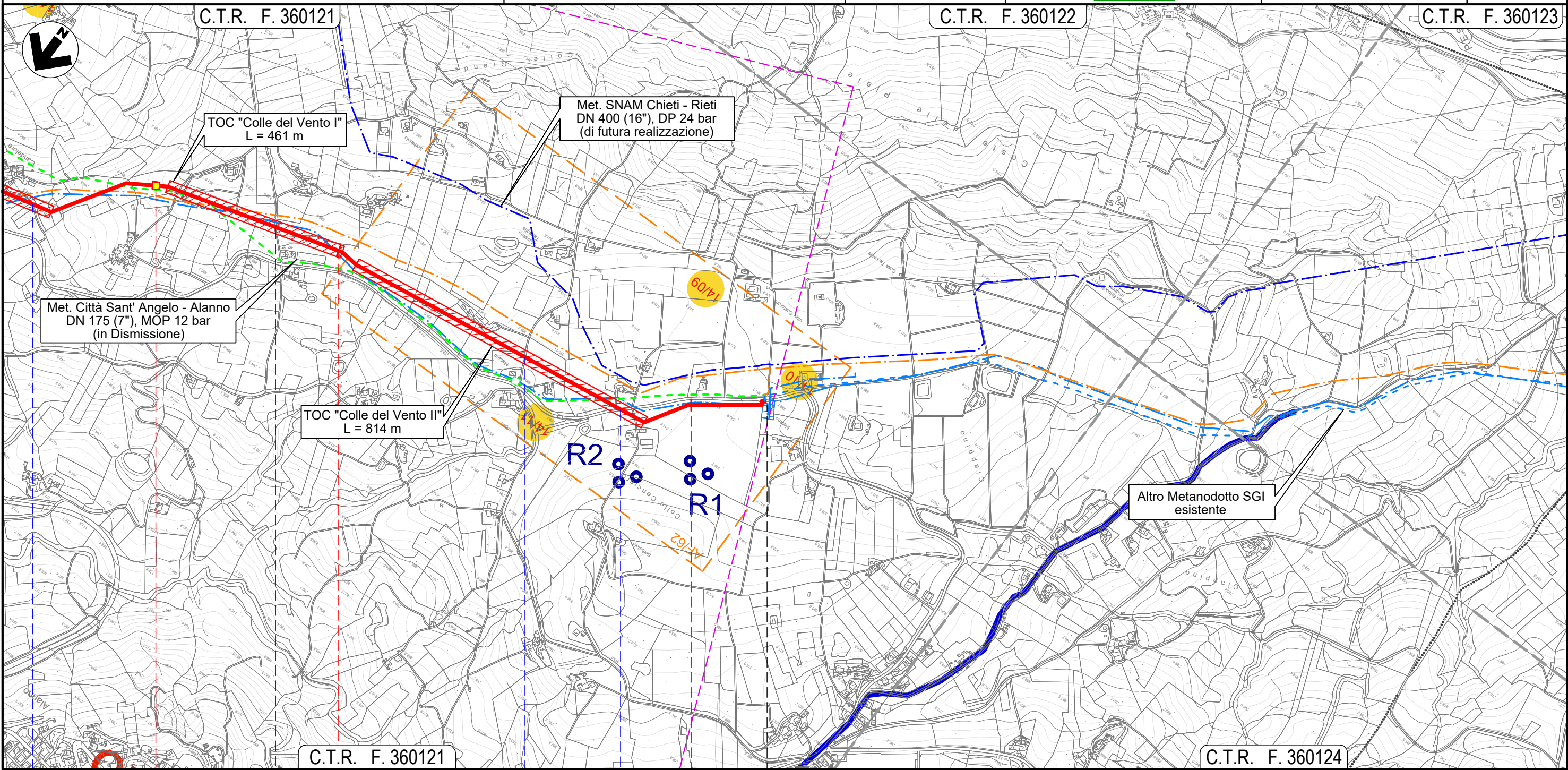
C.T.R. F. 361053 C.T.R. F. 360082 C.T.R. F. 360121 C.T.R. F. 360121



Il presente disegno e' di proprieta' aziendale - La Societa' tutelera' i propri diritti a termine di legge.



0	11/02/22	EMISSIONE PER ENTI	FABIANI	FRANCESCONE	BANCI
REV.	DATA	DESCRIZIONE	ELABORATO	VERIFICATO	APPROVATO
		Progettista	5719-001		
			P-PG-D-1044		



C.T.R. F. 360121

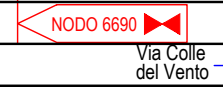
C.T.R. F. 360124

42

43

43+193

ALANNO
PESCARA



Via Case Candeloro

Via Colle del Vento

Via Colle del Vento

S.P. n.49-2

Il presente disegno e' di proprieta' aziendale - La Societa' tutelera' i propri diritti a termine di legge.