

LEGENDA

SIMBOLOGIA CARTOGRAFICA

- Metanodotto in progetto
DN 200 (8"), DP 60 bar, MOP 12 bar
- Metanodotto da dismettere
DN 175 (7"), MOP 12 bar
- Opere connesse da dismettere
- Metanodotto in esercizio
da ricollegare
- Metanodotti SGI esistenti
- Altri Metanodotti esistenti
- Aree impianti stacco-terminale
in progetto
- Aree impianti stacco-terminale
SGI esistenti
- T.O.C. - Trivelle spingitubo principali
- Impianti di linea in progetto
- Impianti di linea da porre fuori
esercizio e recuperare
- Impianti di linea in esercizio
- Limite sovrapposizione fogli
- Metanodotto SNAM Chieti - Rieti
DN 400 (16") DP=MOP 24 bar
(di futura realizzazione)
- Aree impianti esistenti
- Opere connesse in progetto

Ricollegamento / Interconnessione
DN xxx (x"), DP xx bar, MOP xx bar
L = xx m

LEGENDA TEMATICA

Potenziale archeologico

- Improbabile
- Molto basso
- Basso
- Medio
- Certo, non delimitato
- Certo, ben documentato e delimitato

Rischio/Impatto archeologico

- Alto
- Medio-alto
- Medio
- Basso
- Molto basso
- Nullo


SIMBOLOGIA MECCANICA

- Punto di intercettazione di linea (P.I.L.)
- Punto di intercettazione di derivazione importante (P.I.D.I.)
- Punto di intercettazione e derivazione semplice con stacco da linea (P.I.D.S.)
- Punto di intercettazione di derivazione importante
con discaggio di allacciamento (P.I.D.I.)
- Impianto di riduzione/regolazione della pressione

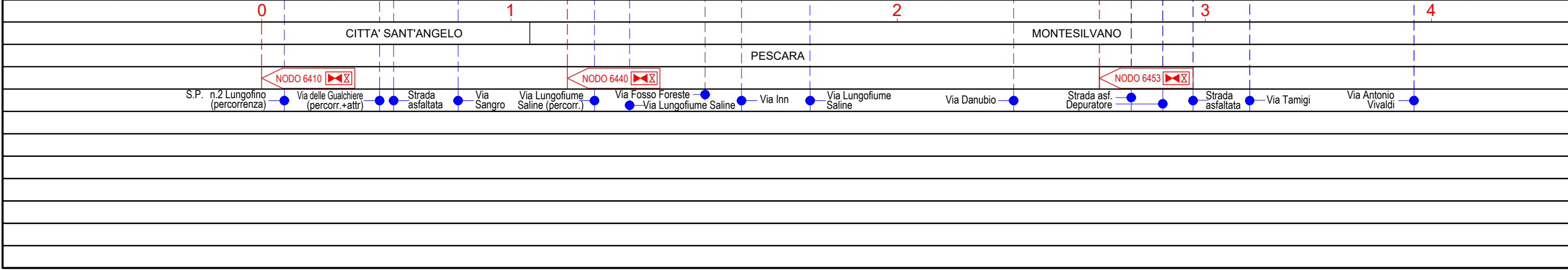
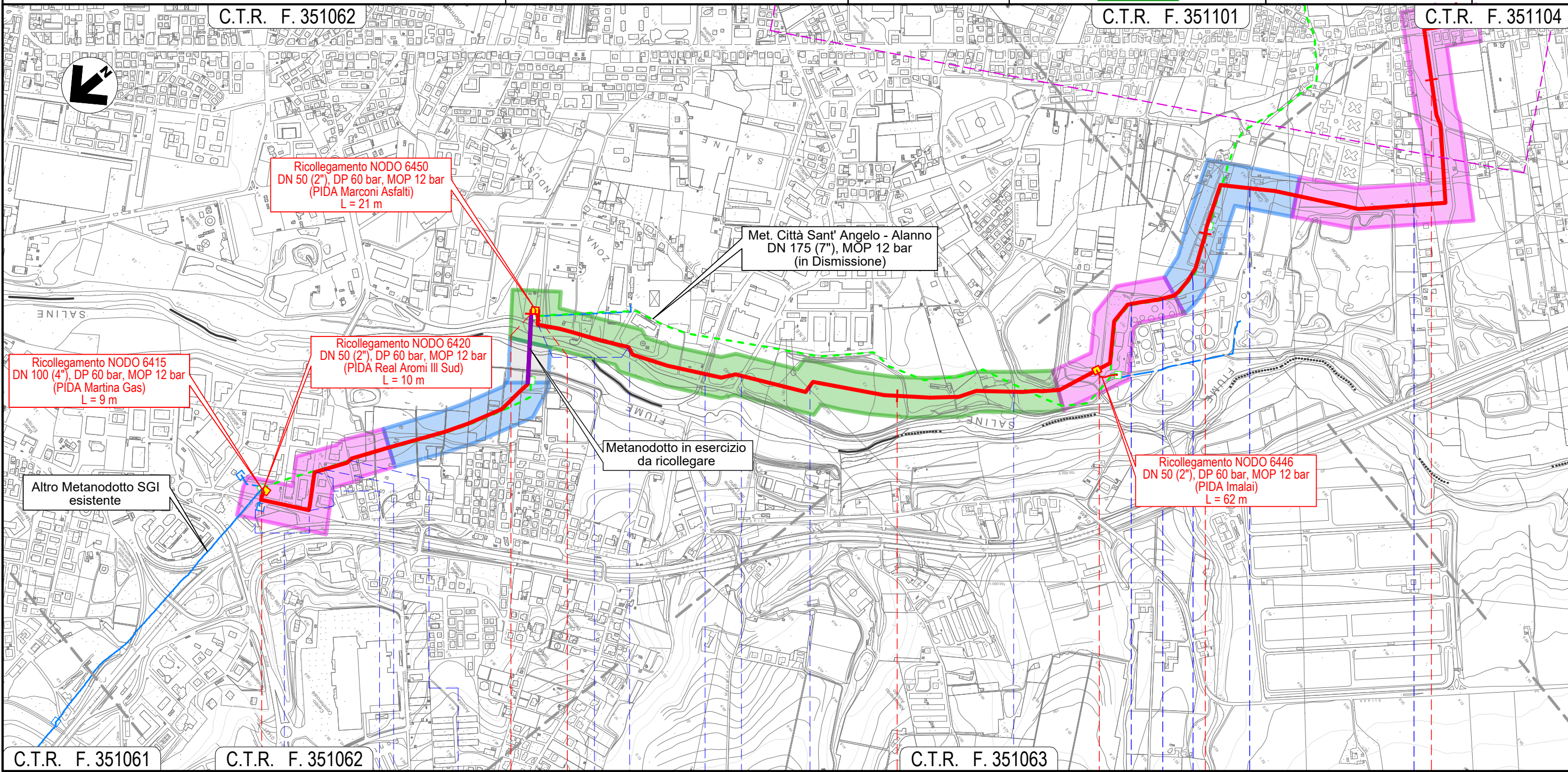


COROGRAFIA 1:250.000

| | | | | | |
|---|----------|--------------------|-------------|-------------|-----------|
| | | | | | |
| 0 | 11/02/22 | EMISSIONE PER ENTI | FABIANI | FRANCESCONE | BANCI |
| REV. | DATA | DESCRIZIONE | ELABORATO | VERIFICATO | APPROVATO |
| | | Progettista | COMMESSA | UNITA' | |
| | | | 5719 | 001 | |
| METANODOTTO CITTA' SANT'ANGELO - ALANNO | | | DISEGNO | | |
| | | | P-PG-D-1045 | | |
| CARTA DEL RISCHIO ARCHEOLOGICO | | | REVISIONE | | |
| | | | 0 | | |
| CARTA DEL RISCHIO ARCHEOLOGICO | | | FG. | 1 | DI 13 |
| | | | SCALA | | 1:10.000 |



| | | | | | |
|------|----------|--------------------|-----------|-------------|-----------|
| 0 | 11/02/22 | EMISSIONE PER ENTI | FABIANI | FRANCESCONI | BANCI |
| REV. | DATA | DESCRIZIONE | ELABORATO | VERIFICATO | APPROVATO |
| | | Progettista | | | |
| | | | Comm. | 5719-001 | |
| | | | Dis. | P-PG-D-1045 | |


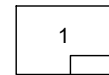


Il presente disegno e' di proprieta' aziendale - La Societa' tutelera' i propri diritti a termine di legge.

METANODOTTO CITTA' SANT'ANGELO - ALANNO

CARTA DEL RISCHIO ARCHEOLOGICO

Quadro d'unione



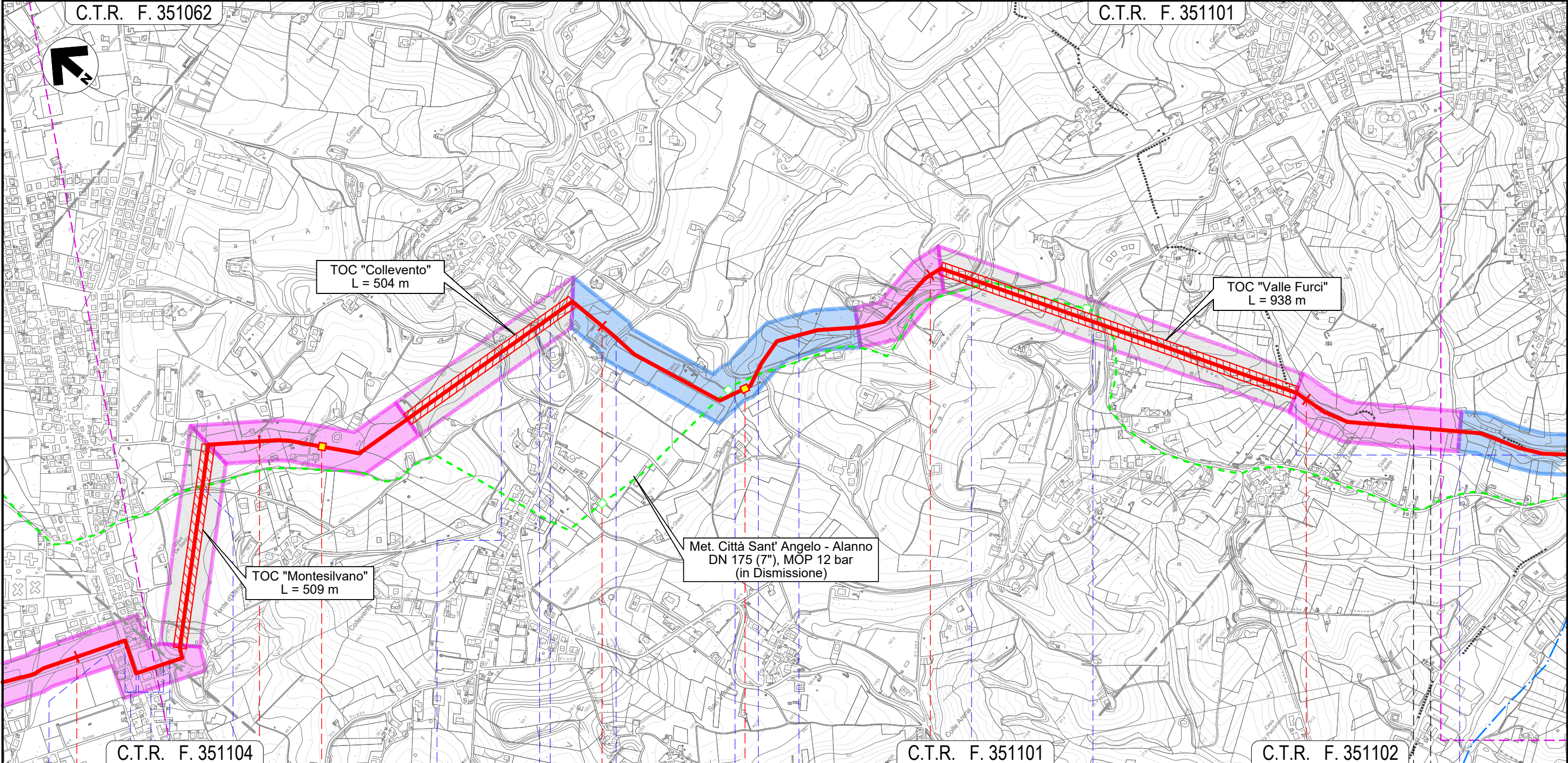
| | | | | | |
|------|----------|--------------------|-------------|-------------|-----------|
| 0 | 11/02/22 | EMISSIONE PER ENTI | FABIANI | FRANCESCONE | BANCI |
| REV. | DATA | DESCRIZIONE | ELABORATO | VERIFICATO | APPROVATO |
| | | Progettista | 5719-001 | | |
| | | | P-PG-D-1045 | | |



Foglio
3
di 13
Scala
1:10.000

C.T.R. F. 351062

C.T.R. F. 351101



C.T.R. F. 351104

C.T.R. F. 351101

C.T.R. F. 351102

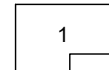
| | | | | |
|-----------------------------|---------------------------|--------------------------|-----------------|---------------------------------|
| 4 | 5 | 6 | 7 | 8 |
| MONTESILVANO | | | PESCARA | |
| PESCARA | | | MONTESILVANO | |
| Via Vestina | Via Vestina (percorrenza) | Via Pavese (percorrenza) | Via F.lli Cervi | Via Fosso dello Sportello |
| NODO 6457 | | NODO 6470 | | Fosso Valle Furci (percorrenza) |
| Strada Piazza Osvaldo Galli | S.P. n.25 | S.P. n.26 | Fosso Mazzocco | S.P. n.26 |
| | | Via Giorgio La Pira | | |

Il presente disegno e' di proprieta' aziendale - La Societa' tutelera' i propri diritti a termine di legge.

METANODOTTO CITTA' SANT'ANGELO - ALANNO

CARTA DEL RISCHIO ARCHEOLOGICO

Quadro d'unione



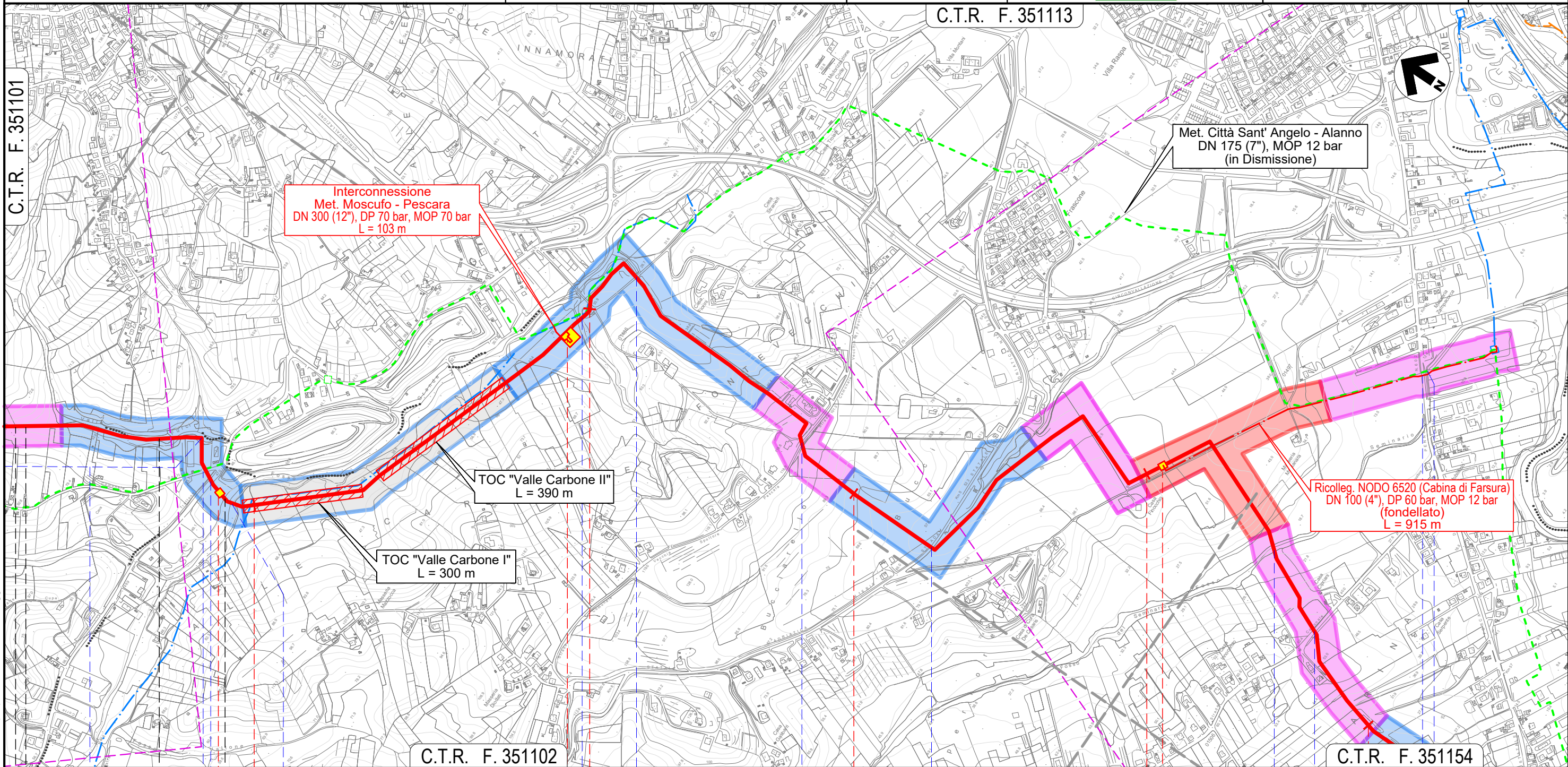
| | | | | | |
|------|----------|--------------------|-------------|------------|-----------|
| 0 | 11/02/22 | EMISSIONE PER ENTI | FABIANI | FRANCESCO | BANCI |
| REV. | DATA | DESCRIZIONE | ELABORATO | VERIFICATO | APPROVATO |
| | | Progettista | 5719-001 | | |
| | | | P-PG-D-1045 | | |

Foglio
4
di 13
Scala
1:10.000



C.T.R. F. 351113

C.T.R. F. 351101



C.T.R. F. 351102

C.T.R. F. 351154

| | | | | | | | |
|---------------------------------|--|-------------------|--|-------------------|--|---------------------|--|
| MONTESILVANO | | PESCARA | | SPOLTORE | | PESCARA | |
| PESCARA | | PESCARA | | PESCARA | | PESCARA | |
| Fosso Valle Furci (percorrenza) | | Strada C.le Trave | | Fosso | | Fosso del Seminario | |
| Via dei Frassini | | Via Fonte Vecchia | | Via Valle Carbone | | Via Pescarina | |
| Fosso Grande | | S.R. n.16 bis | | S.R. n.602 | | Fosso del Seminario | |

Il presente disegno e' di proprieta' aziendale - La Societa' tutelera' i propri diritti a termine di legge.

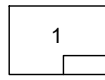
S.R. n.602 ●● Fosso del Seminario

Rif. EN: P20IT04025-ENV-DW-210-207

METANODOTTO CITTA' SANT'ANGELO - ALANNO

CARTA DEL RISCHIO ARCHEOLOGICO

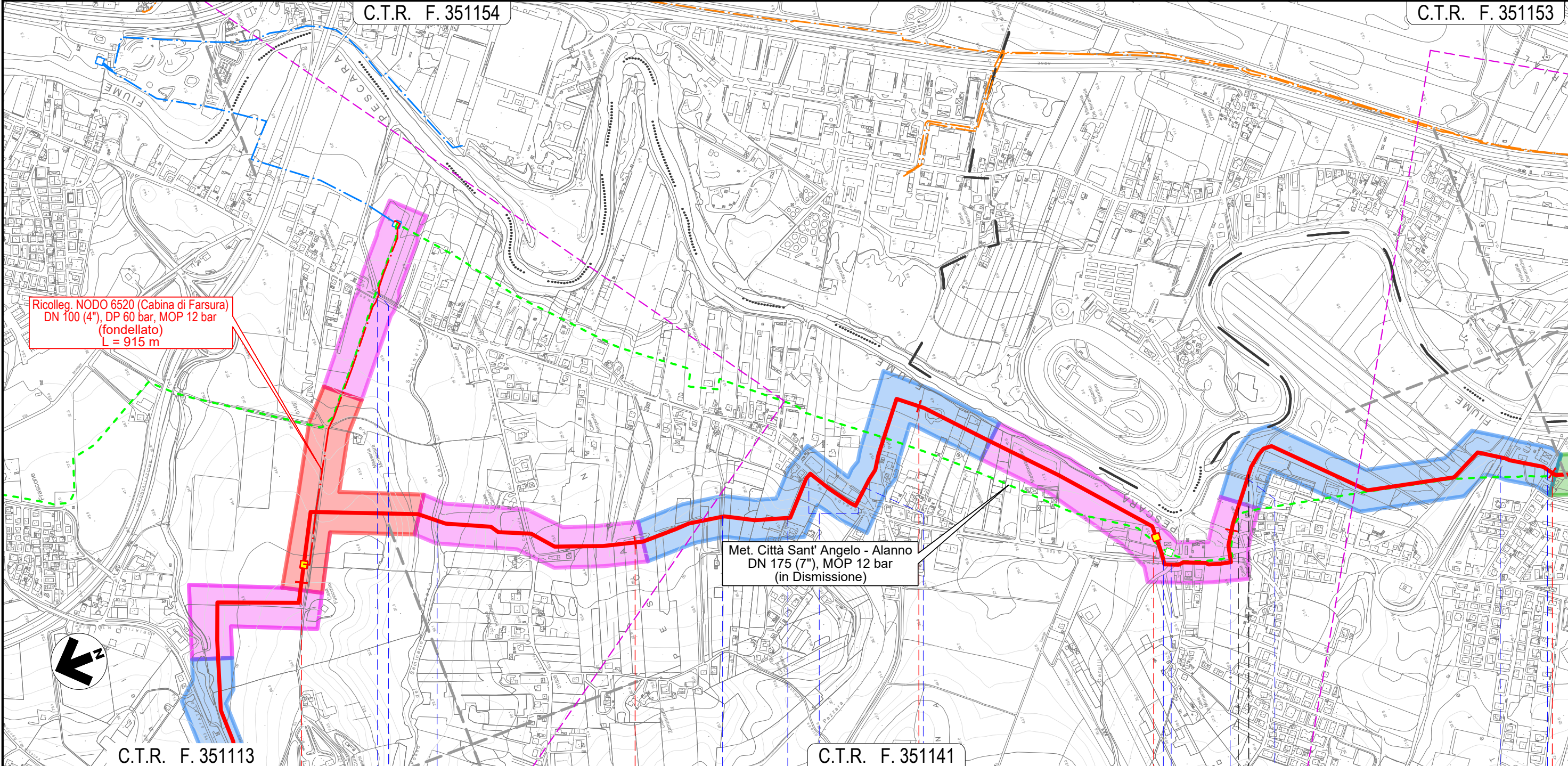
Quadro d'unione



| | | | | | | |
|-------------|----------|--------------------|-----------|-------------|-----------|--|
| 0 | 11/02/22 | EMISSIONE PER ENTI | FABIANI | FRANCESCONE | BANCI | Foglio 5 di 13 Scala 1:10.000 |
| REV. | DATA | DESCRIZIONE | ELABORATO | VERIFICATO | APPROVATO | |
| Progettista | | | | | | Comm. 5719-001 |
| | | | | | | Dis. P-PG-D-1045 |

C.T.R. F. 351154

C.T.R. F. 351153



Ricolleg. NODO 6520 (Cabina di Farsura)
DN 100 (4"), DP 60 bar, MOP 12 bar
(fondellato)
L = 915 m

Met. Città Sant' Angelo - Alanno
DN 175 (7"), MOP 12 bar
(in Dismissione)

C.T.R. F. 351113

C.T.R. F. 351141

12 13 14 15 16

SPOLTORE
PESCARA

SAN GIOVANNI TEATINO
CHIETI

NODO 6505

Fosso del Seminario

Via Pescarina

Via Mare Adriatico

Via Loira

S.R. n.602 (percorrenza+attr.)

Fosso

NODO 6540

S.R. n.602

Fosso

S.R. n.602

Fosso

Via Aterno

Via Pescara

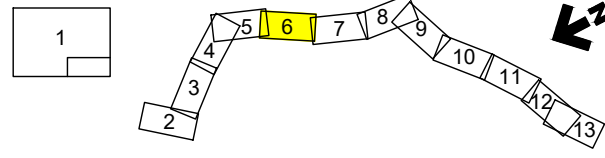
S.R. n.602 Fosso del Seminario

Il presente disegno e' di proprieta' aziendale - La Societa' tutelera' i propri diritti a termine di legge.

METANODOTTO CITTA' SANT'ANGELO - ALANNO

CARTA DEL RISCHIO ARCHEOLOGICO

Quadro d'unione

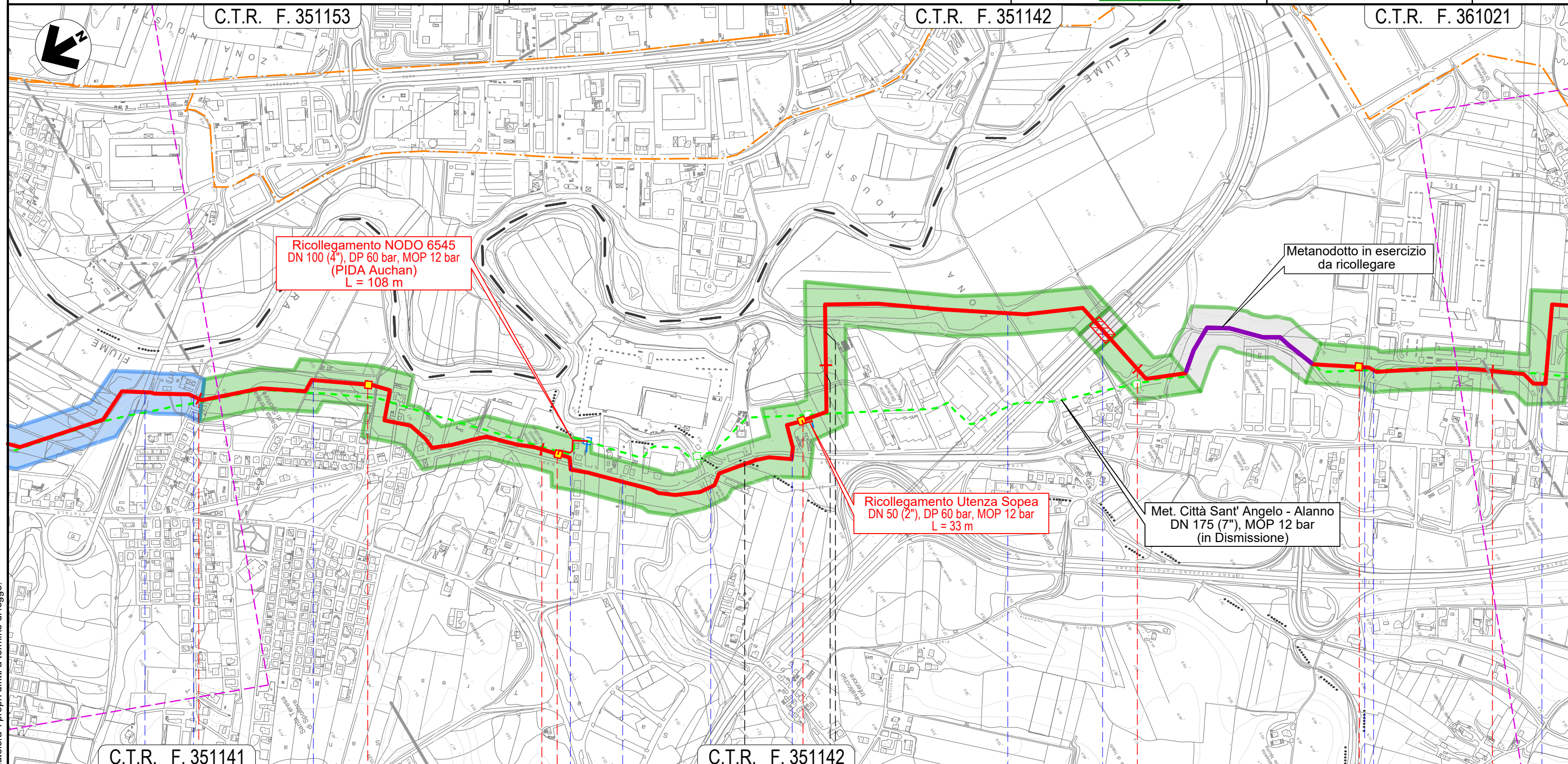


| | | | | | | |
|-------------|----------|--------------------|-----------|------------|-----------|--|
| 0 | 11/02/22 | EMISSIONE PER ENTI | FABIANI | FRANCESCO | BANCI | Foglio 6 di 13 Scala 1:10.000 |
| REV. | DATA | DESCRIZIONE | ELABORATO | VERIFICATO | APPROVATO | |
| Progettista | | | | | | Comm. 5719-001 |
| | | | | | | Dis. P-PG-D-1045 |

C.T.R. F. 351153

C.T.R. F. 351142

C.T.R. F. 361021



C.T.R. F. 351141

C.T.R. F. 351142

16

17

18

19

20

| | | | | | | |
|------------|-------------|------------|------------|----------------------|------------------|----------------|
| SPOLTORE | | | CEPAGATTI | SAN GIOVANNI TEATINO | CEPAGATTI | 20 |
| PESCARA | | | CHIETI | PESCARA | | |
| Via Aterno | Via Pescara | Via Aterno | S.R. n.602 | Via Maiella | Fosso Fontecchio | S.R. n.602 |
| | | | | Fossi Madonna | Via Nazionale | Autostrada A14 |
| | | | | | Strada asfaltata | Via Lombardia |
| | | | | | | S.R. n.602 |

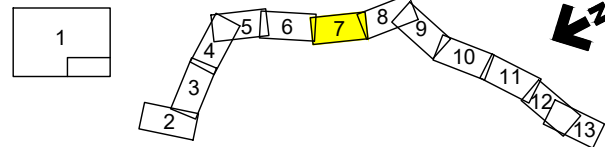


Il presente disegno e' di proprieta' aziendale - La Societa' tutelera' i propri diritti a termine di legge.

METANODOTTO CITTA' SANT'ANGELO - ALANNO

CARTA DEL RISCHIO ARCHEOLOGICO

Quadro d'unione

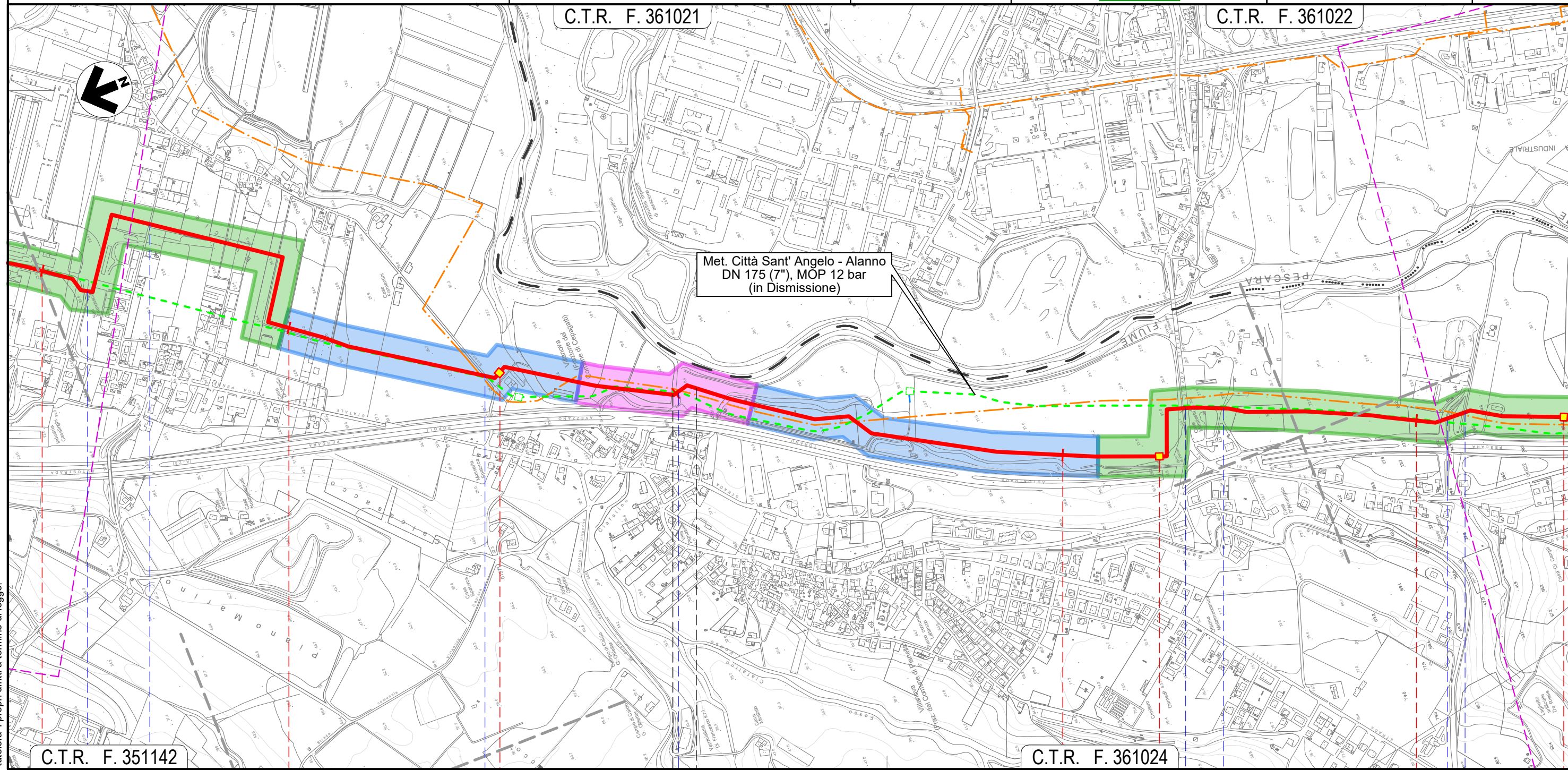


| | | | | | | |
|------------------|----------|--------------------|----------------|-------------|-----------|--|
| 0 | 11/02/22 | EMISSIONE PER ENTI | FABIANI | FRANCESCONE | BANCI | Foglio 7 di 13 Scala 1:10.000 |
| REV. | DATA | DESCRIZIONE | ELABORATO | VERIFICATO | APPROVATO | |
| Progettista | | | Comm. 5719-001 | | | di 13 Scala 1:10.000 |
| Dis. P-PG-D-1045 | | | | | | |



C.T.R. F. 361021

C.T.R. F. 361022



C.T.R. F. 351142

C.T.R. F. 361024


| | | | | |
|-----------|---------------|-----------|------------------|------------------|
| 20 | 21 | 22 | 23 | 24 |
| CEPAGATTI | | CHIETI | CEPAGATTI | |
| PESCARA | | CHIETI | PESCARA | |
| S.R.n.602 | Via Lombardia | NODO 6570 | Via Piemonte | Fosso Cialfalino |
| | | NODO 6585 | S.S. n.81 | Via Aterno |
| | | NODO 6590 | Strada Asfaltata | Fosso |

Il presente disegno e' di proprieta' aziendale - La Societa' tutelera' i propri diritti a termine di legge.

METANODOTTO CITTA' SANT'ANGELO - ALANNO

CARTA DEL RISCHIO ARCHEOLOGICO

Quadro d'unione

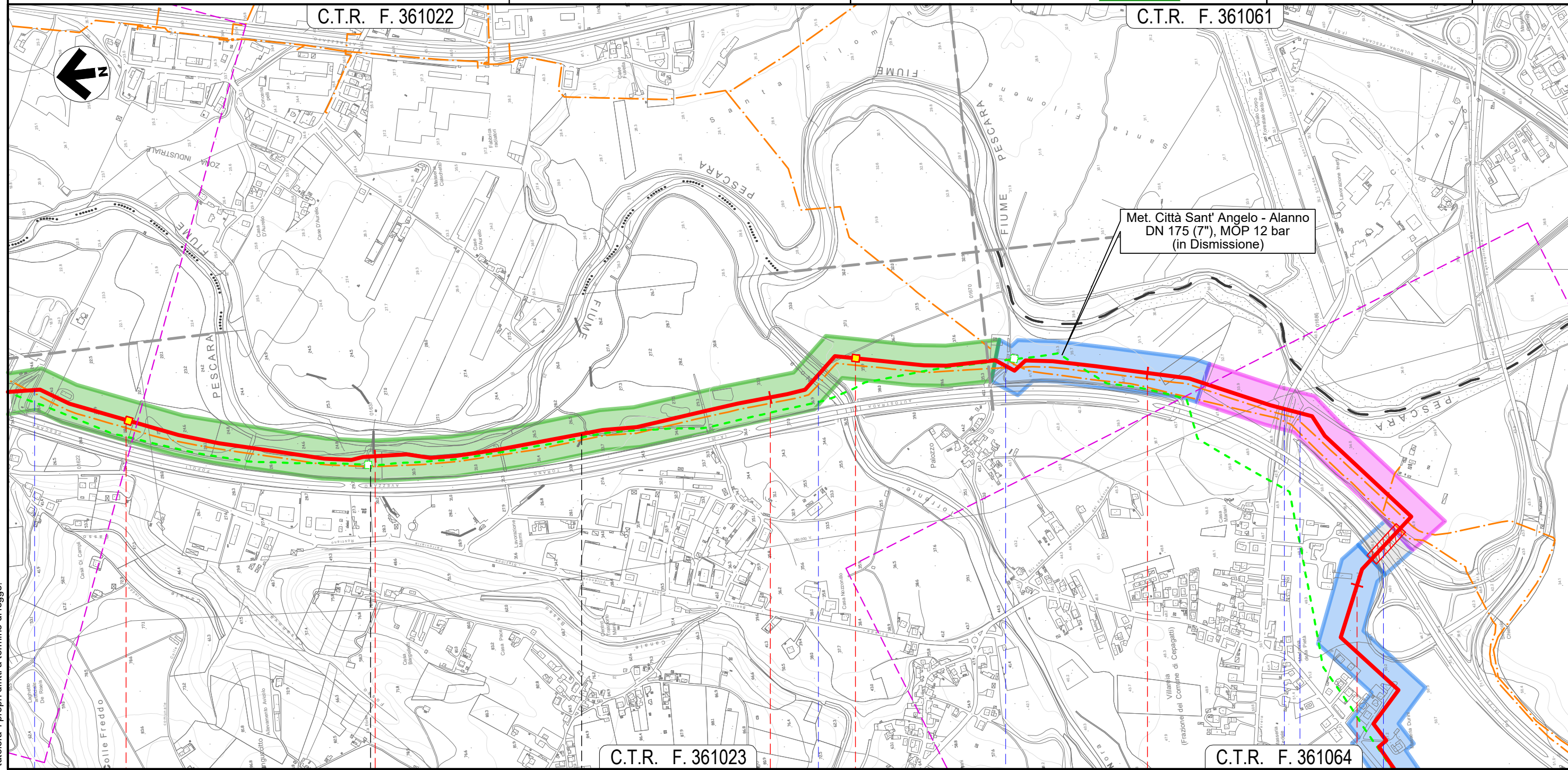


| | | | | | |
|------|----------|--------------------|-----------|-------------|-----------|
| 0 | 11/02/22 | EMISSIONE PER ENTI | FABIANI | FRANCESCONE | BANCI |
| REV. | DATA | DESCRIZIONE | ELABORATO | VERIFICATO | APPROVATO |
| | | Progettista | | | |
| | | | Comm. | 5719-001 | |
| | | | Dis. | P-PG-D-1045 | |

Foglio
8
di 13
Scala
1:10.000

C.T.R. F. 361022

C.T.R. F. 361061



C.T.R. F. 361023

C.T.R. F. 361064


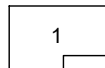
| | | | |
|-----------|---------------|--------------------------|----------------|
| CEPAGATTI | CHIETI | CEPAGATTI | CHIETI |
| PESCARA | CHIETI | PESCARA | CHIETI |
| | | | |
| Fosso | Torrente Nora | Strada Contrada Palazzo | S.P. n.41 |
| | | Via Ponte delle Fiascine | Autostrada A25 |

Il presente disegno e' di proprieta' aziendale - La Societa' tutelera' i propri diritti a termine di legge.

METANODOTTO CITTA' SANT'ANGELO - ALANNO

CARTA DEL RISCHIO ARCHEOLOGICO

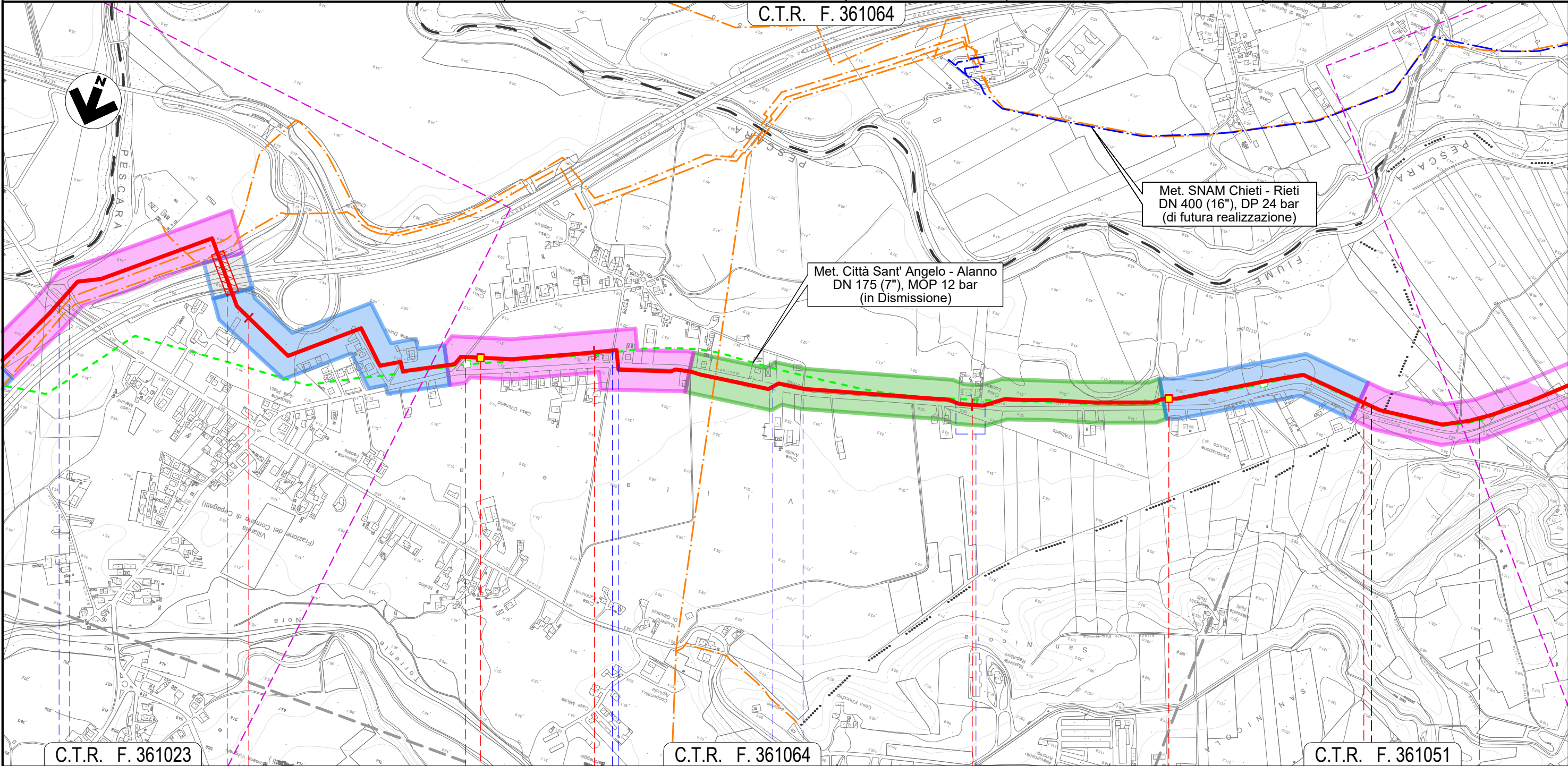
Quadro d'unione



| | | | | | |
|------|----------|--------------------|-----------|-------------|-----------|
| 0 | 11/02/22 | EMISSIONE PER ENTI | FABIANI | FRANCESCONE | BANCI |
| REV. | DATA | DESCRIZIONE | ELABORATO | VERIFICATO | APPROVATO |
| | | Progettista | | | |
| | | | Comm. | 5719-001 | |
| | | | Dis. | P-PG-D-1045 | |

Foglio
9
di 13
Scala
1:10.000

C.T.R. F. 361064



C.T.R. F. 361023

C.T.R. F. 361064

C.T.R. F. 361051

28

29

30

31

CEPAGATTI

PESCARA


ROSCIANO

NODO 6610

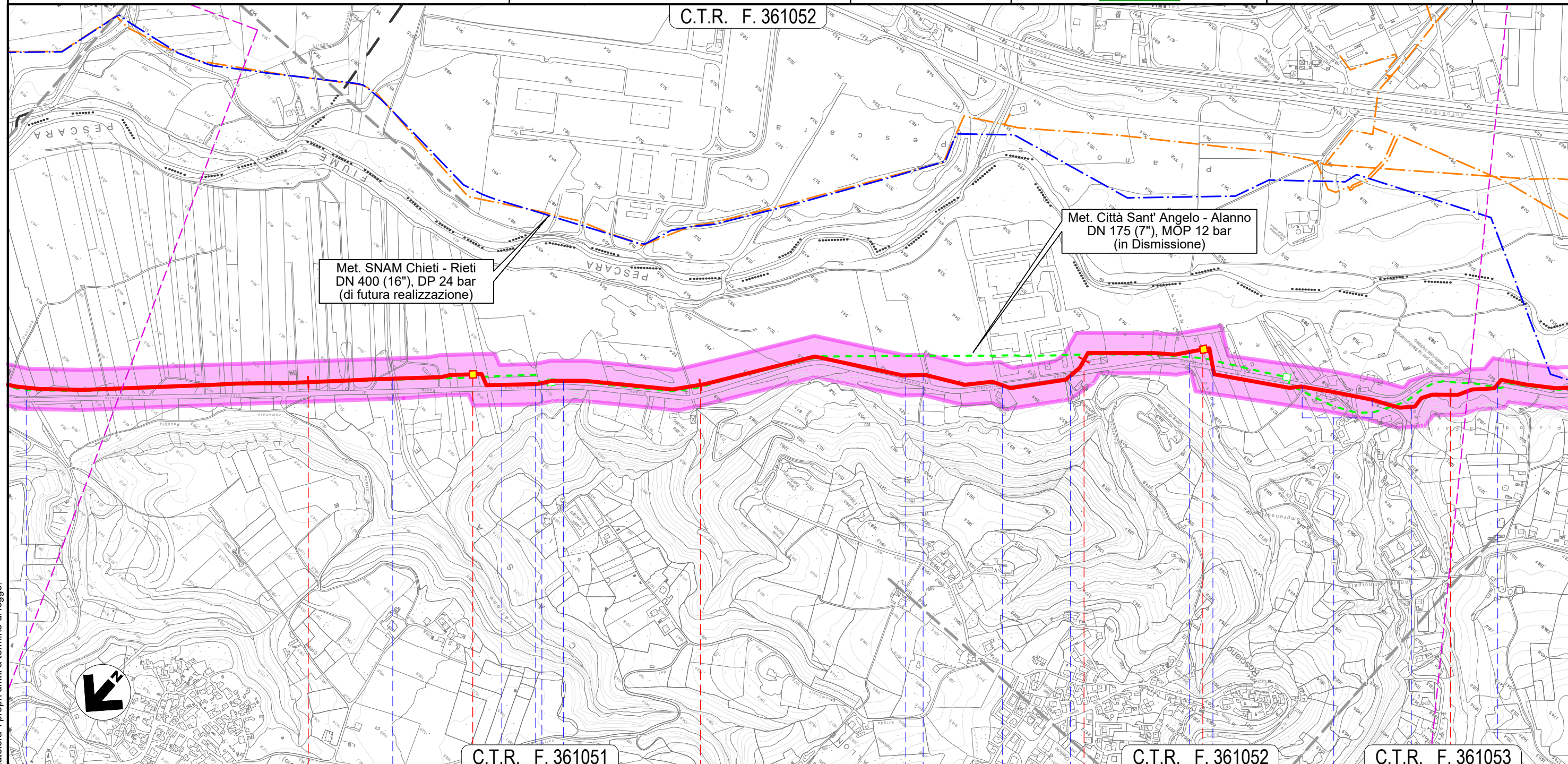
NODO 6630

S.P. n.41 Via Ponte delle Fascine Autostrada A25 Via Giovanna D'Arco Via Eleonora Duse S.P. n.44 S.P. n.44 Via Giovanna D'Arco Percorrenza S.P. n.44 Canale in C.A.

Il presente disegno e' di proprieta' aziendale - La Societa' tutelera' i propri diritti a termine di legge.



| | | | | | | |
|-------------|----------|--------------------|-----------|------------|-----------|---|
| 0 | 11/02/22 | EMISSIONE PER ENTI | FABIANI | FRANCESCO | BANCI | Foglio 10 di 13 Scala 1:10.000 |
| REV. | DATA | DESCRIZIONE | ELABORATO | VERIFICATO | APPROVATO | |
| Progettista | | | | | | Comm. 5719-001 |
| | | | | | | Dis. P-PG-D-1045 |



Il presente disegno e' di proprieta' aziendale - La Societa' tutelera' i propri diritti a termine di legge.

| | | | |
|--------------------------|--------------------------|--------------------------|--------------------------|
| 32 | 33 | 34 | 35 |
| ROSCIANO | | | |
| PESCARA | | | |
| Canale in C.A. | Fosso | | |
| Accesso area industriale | Accesso area industriale | Accesso area industriale | Accesso area industriale |
| | | S.P. n.44 | S.P. n.44 |
| | | Fosso Nerone (in C.A.) | S.P. n.44 (percorrenza) |
| | | | Fosso di Casa Leotta |
| | | | S.P. n.44 |

METANODOTTO CITTA' SANT'ANGELO - ALANNO

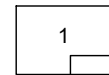
CARTA DEL RISCHIO ARCHEOLOGICO

C.T.R. F. 351052

C.T.R. F. 361094

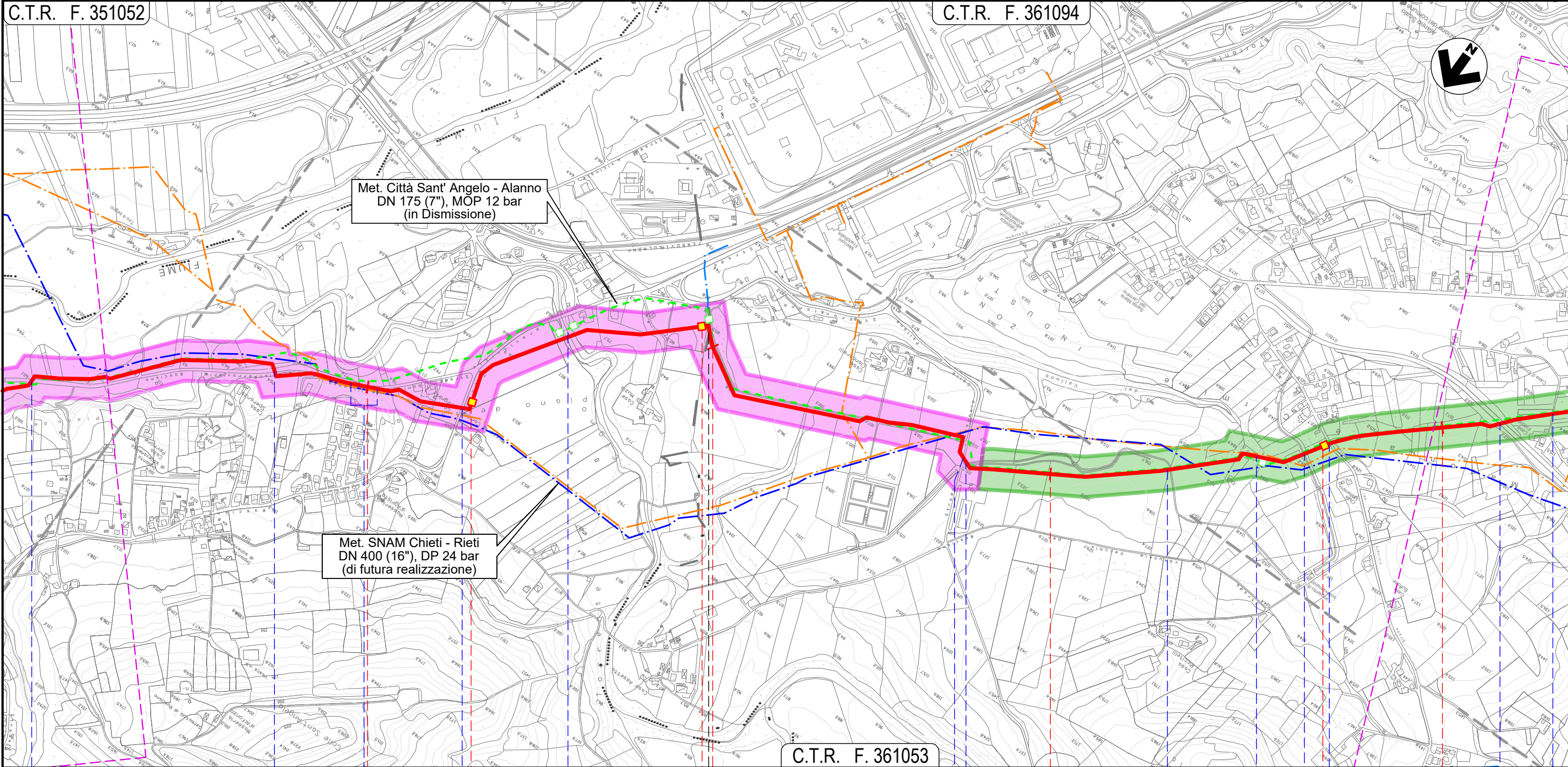
C.T.R. F. 361053

Quadro d'unione



| | | | | | |
|------|----------|--------------------|-------------|------------|-----------|
| 0 | 11/02/22 | EMISSIONE PER ENTI | FABIANI | FRANCESCO | BANCI |
| REV. | DATA | DESCRIZIONE | ELABORATO | VERIFICATO | APPROVATO |
| | | Progettista | 5719-001 | | |
| | | | P-PG-D-1045 | | |

Foglio
11
di 13
Scala
1:10.000




36 37 38 39

ROSCIANO

ALANNO

PESCARA

S.P. n. 44 S.P. n. 44 S.P. n. 44 (percorrenza) S.P. n. 47 Torrente Cigno Canale Alto Via dei Gelsi Canale Alto Fosso Vallone Canale Alto S.P. n. 48 Strada Consortile Via E. Berlinguer

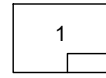


Il presente disegno e' di proprieta' aziendale - La Societa' tutelera' i propri diritti a termine di legge.

METANODOTTO CITTA' SANT'ANGELO - ALANNO

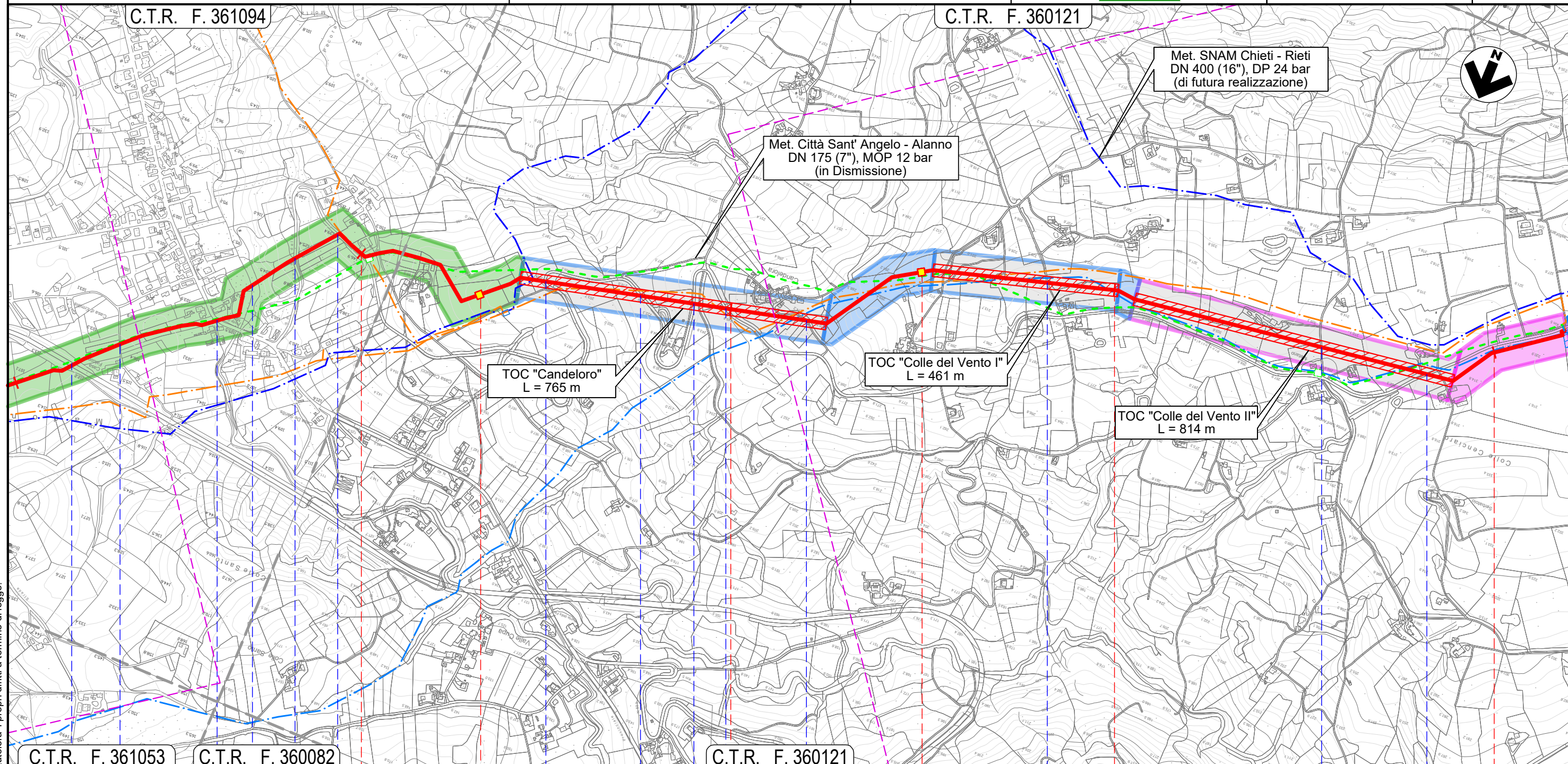
CARTA DEL RISCHIO ARCHEOLOGICO

Quadro d'unione



| | | | | | |
|------|----------|--------------------|-----------|-------------|-----------|
| 0 | 11/02/22 | EMISSIONE PER ENTI | FABIANI | FRANCESCO | BANCI |
| REV. | DATA | DESCRIZIONE | ELABORATO | VERIFICATO | APPROVATO |
| | | Progettista | | | |
| | | | Comm. | 5719-001 | |
| | | | Dis. | P-PG-D-1045 | |

Foglio
12
di 13
Scala
1:10.000



C.T.R. F. 361053

C.T.R. F. 360082

C.T.R. F. 360121

C.T.R. F. 360121

C.T.R. F. 361094

40

41

42

43

ALANNO
PESCARA




- Strada Consortile
- Via E. Berlinguer
- S.P. n.40
- Il Fos-satello
- S.P. n.49-2
- S.P. n.49-2
- S.P. n.49-2
- S.P. n.49-2
- S.P. n.49-2
- Via Case Candeloro
- Via Colle del Vento
- Via Colle del Vento
- S.P. n.49-2

Il presente disegno e' di proprieta' aziendale - La Societa' tutelera' i propri diritti a termine di legge.

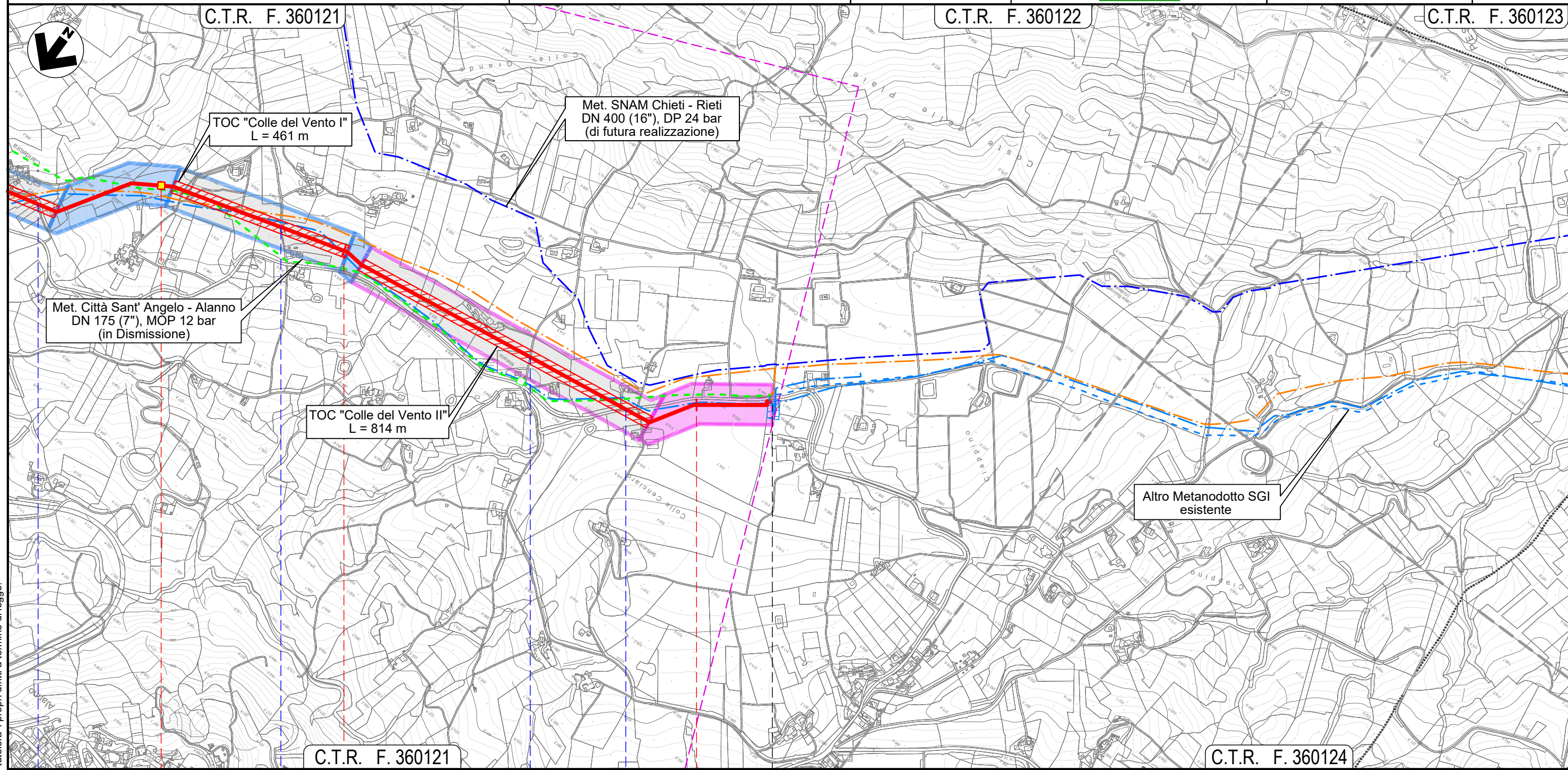
METANODOTTO CITTA' SANT'ANGELO - ALANNO

CARTA DEL RISCHIO ARCHEOLOGICO

Quadro d'unione



| | | | | | | |
|-------------|----------|--------------------|-----------|-------------|-----------|------------------------------|
| 0 | 11/02/22 | EMISSIONE PER ENTI | FABIANI | FRANCESCONE | BANCI | Foglio 13 di 13 |
| REV. | DATA | DESCRIZIONE | ELABORATO | VERIFICATO | APPROVATO | |
| Progettista | | | | | | Comm. 5719-001 |
| | | | | | | Dis. P-PG-D-1045 |
| | | | | | | Scala 1:10.000 |



Il presente disegno e' di proprieta' aziendale - La Societa' tutelera' i propri diritti a termine di legge.

| | | | | | | | |
|----------------------|---------------|-----------------------|-----------------------|---------------|---------------|--------|------------------|
| C.T.R. F. 360121 | | 42 | ALANNO | | 43 | 43+193 | C.T.R. F. 360124 |
| | | | PESCARA | | | | |
| ● Via Case Candeloro | ◀ NODO 6690 ▶ | ● Via Colle del Vento | ● Via Colle del Vento | ● S.P. n.49-2 | ◀ NODO 6320 ▶ | | |
| | | | | | | | |
| | | | | | | | |
| | | | | | | | |