

LEGENDA

SIMBOLOGIA CARTOGRAFICA

- Metanodotto in progetto
DN 200 (8"), DP 60 bar, MOP 12 bar
- Metanodotto da dismettere
DN 175 (7"), MOP 12 bar
- Opere connesse da dismettere
- Metanodotto in esercizio
da ricollegare
- Metanodotti SGI esistenti
- Altri Metanodotti esistenti
- Aree impianti stacco-terminale
in progetto
- Aree impianti stacco-terminale
SGI esistenti
- Aree impianti esistenti
- Opere connesse in progetto
- T.O.C. - Trivelle spingitubo principali
- Impianti di linea in progetto
- Impianti di linea da porre fuori
esercizio e recuperare
- Impianti di linea in esercizio
- Limite sovrapposizione fogli
- Metanodotto SNAM Chieti - Rieti
DN 400 (16") DP=MOP 24 bar
(di futura realizzazione)

Ricollegamento / Interconnessione
DN xxx (x"), DP xx bar, MOP xx bar
L = xx m

SIMBOLOGIA MECCANICA

- Punto di intercettazione di linea (P.I.L.)
- Punto di intercettazione di derivazione importante (P.I.D.I.)
- Punto di intercettazione e derivazione semplice con stacco da linea (P.I.D.S.)
- Punto di intercettazione di derivazione importante
con discaggio di allacciamento (P.I.D.I.)
- Impianto di riduzione/regolazione della pressione



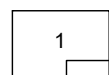


COROGRAFIA 1:250.000

Il presente disegno e' di proprieta' aziendale - La Societa' tutelera' i propri diritti a termine di legge.

Progressiva chilometrica	N.
Comuni	COMUNE
Province	PROVINCIA
Impianti	TIPO - N. - PROG. TIPO - N. - ESISTENTE DA MODIFICARE TIPO - N. - ESISTENTE
Attraversamenti	TIPOLOGIA ATTRAVERSATA (SS n.##, corso d'acqua, ferrovia, ecc.)
Attraversamenti (opere connesse)	TIPOLOGIA ATTRAVERSATA (SS n.##, corso d'acqua, ferrovia, ecc.)

0	11/02/22	EMISSIONE PER ENTI			DEL VECCHIO	FRANCESCONE	BANCI
REV.	DATA	DESCRIZIONE			ELABORATO	VERIFICATO	APPROVATO
		Progettista				COMMESSA 5719	UNITA' 001
METANODOTTO CITTA' SANT'ANGELO - ALANNO					DISEGNO P-PG-D-1062		
LOCALIZZAZIONE AREE TEST PER IL MONITORAGGIO					REVISIONE 0		
LOCALIZZAZIONE AREE TEST PER IL MONITORAGGIO					FG. 1	DI 14	
LOCALIZZAZIONE AREE TEST PER IL MONITORAGGIO					SCALA 1:10.000		



0	11/02/22	EMISSIONE PER ENTI	DEL VECCHIO	FRANCESCONE	BANCI
REV.	DATA	DESCRIZIONE	ELABORATO	VERIFICATO	APPROVATO
		Progettista	5719-001		
		Dis.	P-PG-D-1062		



LOCALIZZAZIONE AREE TEST PER IL MONITORAGGIO

LEGENDA TEMATICA

- ASPNNYY PUNTI DI MONITORAGGIO AMBIENTE IDRICO - ACQUE SUPERFICIALI
- PZPNNYY PUNTI DI MONITORAGGIO AMBIENTE IDRICO - ACQUE SOTTERRANEE
- SUPNNYY PUNTI DI MONITORAGGIO SUOLO E SOTTOSUOLO
- VEPNNYY PUNTI DI MONITORAGGIO VEGETAZIONE, FLORA
- FAPNNYY PUNTI DI MONITORAGGIO FAUNA ED ECOSISTEMI
- RUPNNYY PUNTI DI MONITORAGGIO RUMORE
- ATPNNYY PUNTI DI MONITORAGGIO ATMOSFERA

Nota:

Per ogni punto di monitoraggio si e' coniato un codice identificativo cosi' strutturato:

XXZNNYY

dove:

XX rappresenta la componente ambientale monitorata:

- AS = Acque superficiali
- PZ = Piezometri (Acque profonde)
- SU = Suolo e sottosuolo
- VE = Vegetazione e flora
- FA = Fauna ed ecosistemi
- RU = Rumore
- AT = Atmosfera

Z indica se il monitoraggio e' eseguito per le condotte in progetto o in dismissione:

- P = condotte in progetto
- R = condotte in rimozione


NN e' il numero progressivo del punto di monitoraggio per ogni componente ambientale YY e' il codice identificativo del comune in cui e' stato individuato il punto di monitoraggio:

- | | |
|--------------------|----|
| CITTA' SANT'ANGELO | CS |
| MONTESILVANO | MO |
| SPOLTORE | SP |
| CEPAGATTI | CE |
| CHIETI | CH |
| ROSCIANO | RO |
| ALANNO | AL |

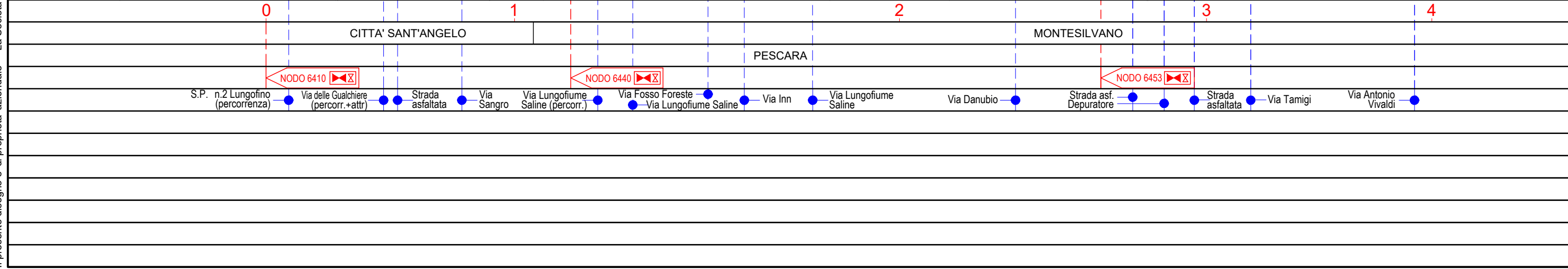
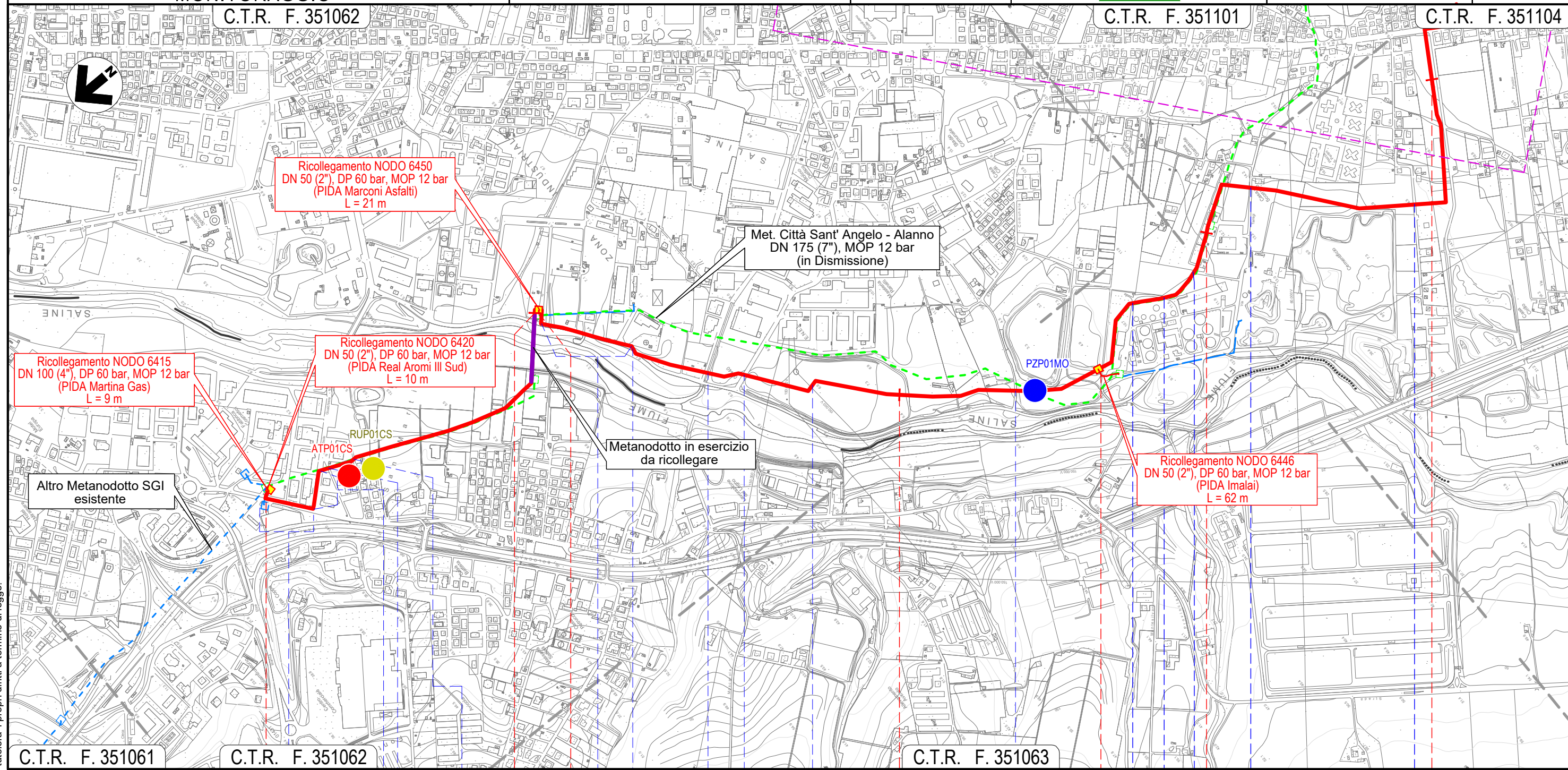
METANODOTTO CITTA' SANT'ANGELO - ALANNO

LOCALIZZAZIONE AREE TEST PER IL MONITORAGGIO

Quadro d'unione



0	11/02/22	EMISSIONE PER ENTI	DEL VECCHIO	FRANCESCO	BANCI	Foglio 3
REV.	DATA	DESCRIZIONE	ELABORATO	VERIFICATO	APPROVATO	
Progettista			Comm. 5719-001			Scala
S.G.I. Società Gasdotti Italia S.P.A.			Dis. P-PG-D-1062			1:10.000
Enereco			C.T.R. F. 351101			C.T.R. F. 351104




Il presente disegno e' di proprieta' aziendale - La Societa' tutelera' i propri diritti a termine di legge.

METANODOTTO CITTA' SANT'ANGELO - ALANNO

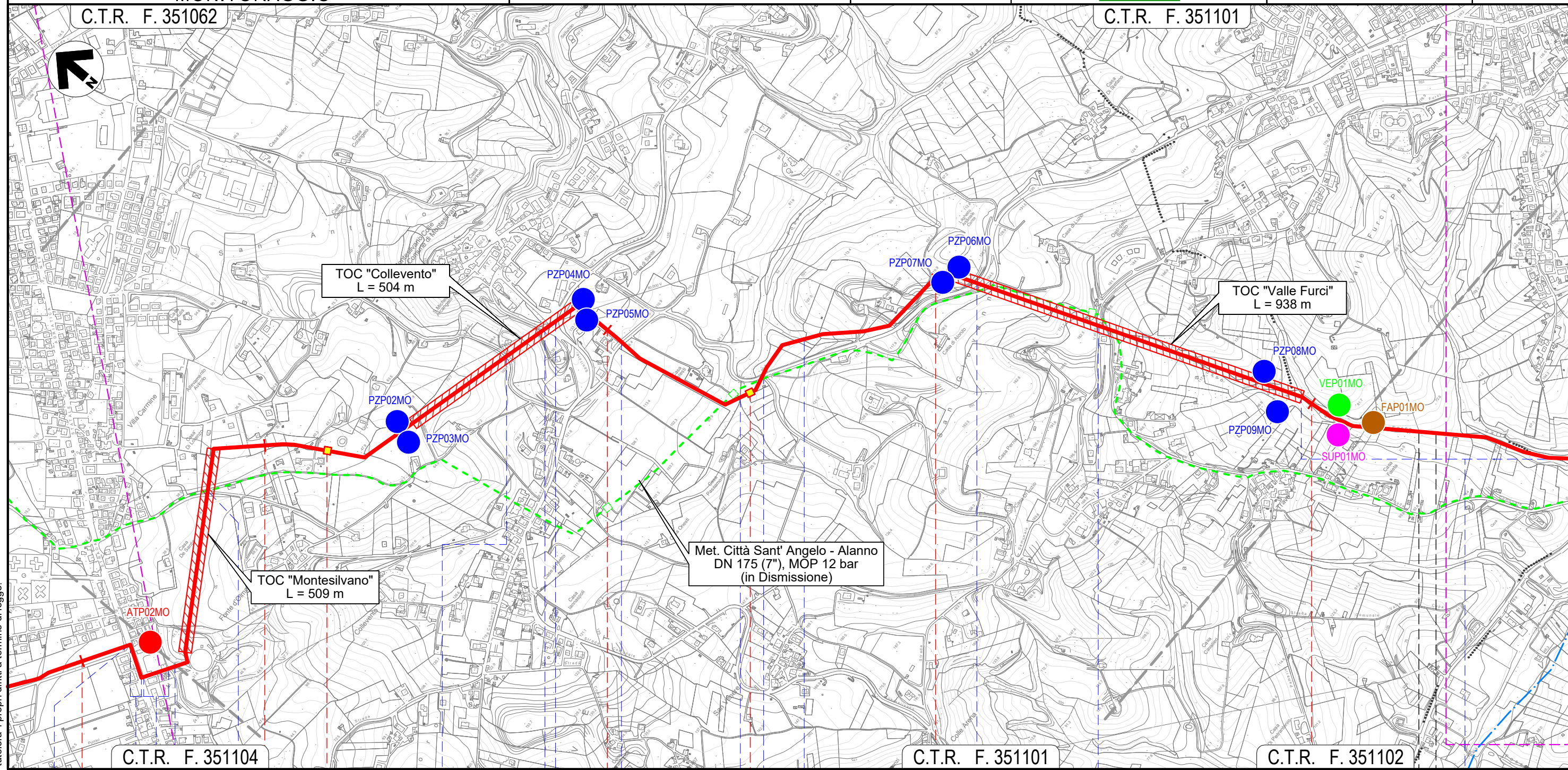
LOCALIZZAZIONE AREE TEST PER IL MONITORAGGIO

Quadro d'unione



0	11/02/22	EMISSIONE PER ENTI	DEL VECCHIO	FRANCESCONE	BANCI
REV.	DATA	DESCRIZIONE	ELABORATO	VERIFICATO	APPROVATO
		Progettista			
			Comm.	5719-001	
			Dis.	P-PG-D-1062	

Foglio
4
di 14
Scala
1:10.000




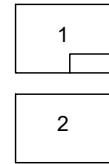
Il presente disegno e' di proprieta' aziendale - La Societa' tutelera' i propri diritti a termine di legge.

4	5	6	7	8
MONTESILVANO		PESCARA		MONTESILVANO
Via Vestina	Via Vestina (percorrenza)	Via Pavese (percorrenza)	Via F.lli Cervi	Via Fosso dello Sportello
NODO 6457		Strada Piazza Osvaldo Galli	S.P. n.25	S.P. n.26
Fosso		Fosso Mazzocco	S.P. n.26	Fosso
NODO 6470		S.P. n.26	S.P. n.26	Via Giorgio La Pira
				Fosso Valle Furci (percorrenza)

METANODOTTO CITTA' SANT'ANGELO - ALANNO

LOCALIZZAZIONE AREE TEST PER IL MONITORAGGIO

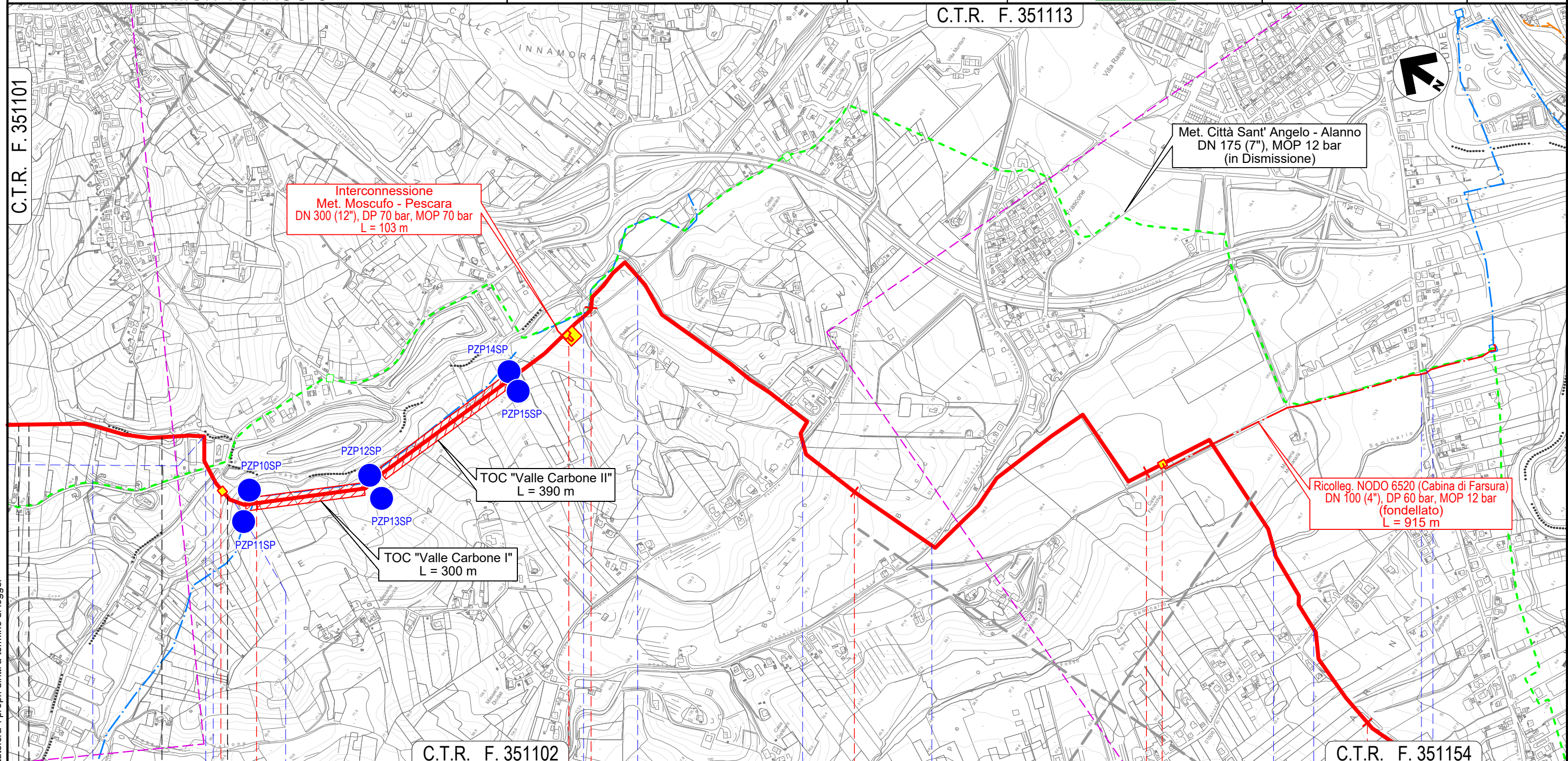
Quadro d'unione



0	11/02/22	EMISSIONE PER ENTI	DEL VECCHIO	FRANCESCONE	BANCI	Foglio 5 di 14 Scala 1:10.000
REV.	DATA	DESCRIZIONE	ELABORATO	VERIFICATO	APPROVATO	
		Progettista				Comm. 5719-001
					Dis. P-PG-D-1062	

C.T.R. F. 351101

C.T.R. F. 351113



C.T.R. F. 351102

C.T.R. F. 351154

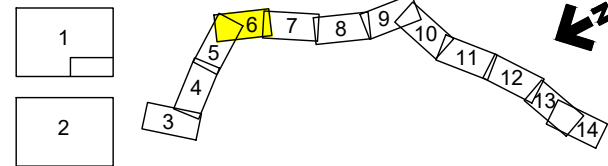
MONTESILVANO		PESCARA		SPOLTORE			PESCARA	
PESCARA		PESCARA		PESCARA			PESCARA	
Fosso Valle Furci (percorrenza)		Strada C.le Trave		Via dei Frassini		Fosso Grande		
NODO 6490		NODO 6495		Fosso		Via Fonte Vecchia		
Via Valle Carbone		S.R. n.16 bis		Fosso del Seminario		Via Pescarina		
S.R. n.602		Fosso del Seminario						

Il presente disegno e' di proprieta' aziendale - La Societa' tutelera' i propri diritti a termine di legge.

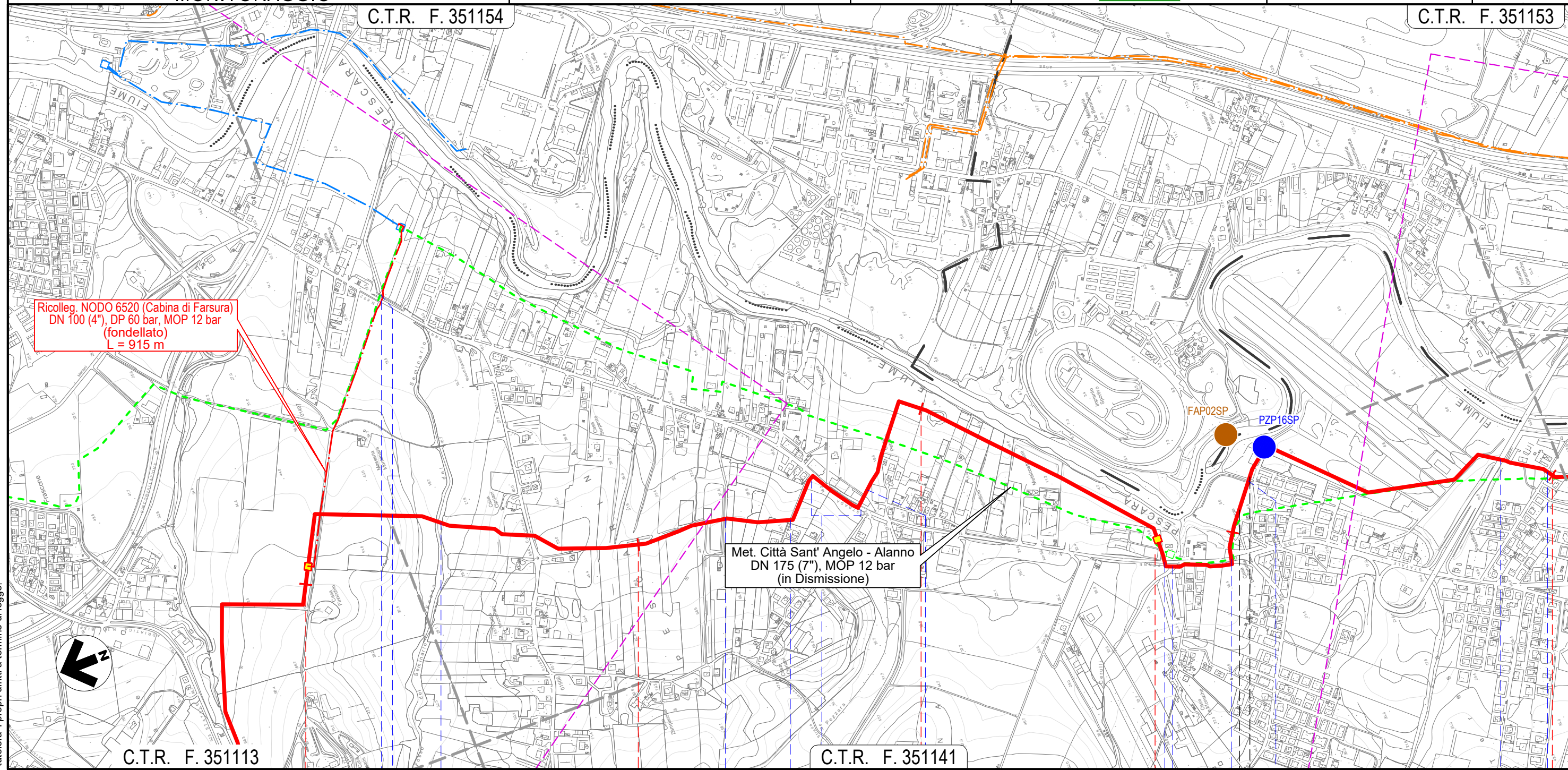
METANODOTTO CITTA' SANT'ANGELO - ALANNO

LOCALIZZAZIONE AREE TEST PER IL MONITORAGGIO

Quadro d'unione



0	11/02/22	EMISSIONE PER ENTI	DEL VECCHIO	FRANCESCO	BANCI	Foglio 6 di 14 Scala 1:10.000
REV.	DATA	DESCRIZIONE	ELABORATO	VERIFICATO	APPROVATO	
Progettista			Comm. 5719-001			C.T.R. F. 351153
			Dis. P-PG-D-1062			



Il presente disegno e' di proprieta' aziendale - La Societa' tutelera' i propri diritti a termine di legge.

C.T.R. F. 351113		12	13	14	15	16
		SPOLTORE PESCARA			SAN GIOVANNI TEATINO PESCARA	
	Fosso del Seminario	Via Pescarina	Via Mare Adriatico	Via Loira	S.R. n.602 (percorrenza+attr.)	Fosso
				S.R. n.602	Fosso	S.R. n.602
					Fosso	Fosso
					Via Aterno	Via Pescara
	S.R. n.602	Fosso del Seminario				

METANODOTTO CITTA' SANT'ANGELO - ALANNO

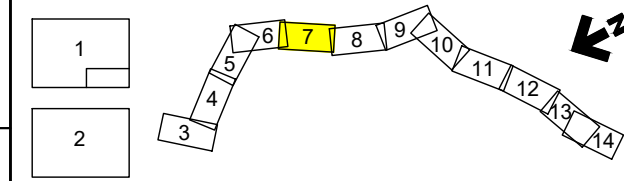
LOCALIZZAZIONE AREE TEST PER IL MONITORAGGIO

C.T.R. F. 351153

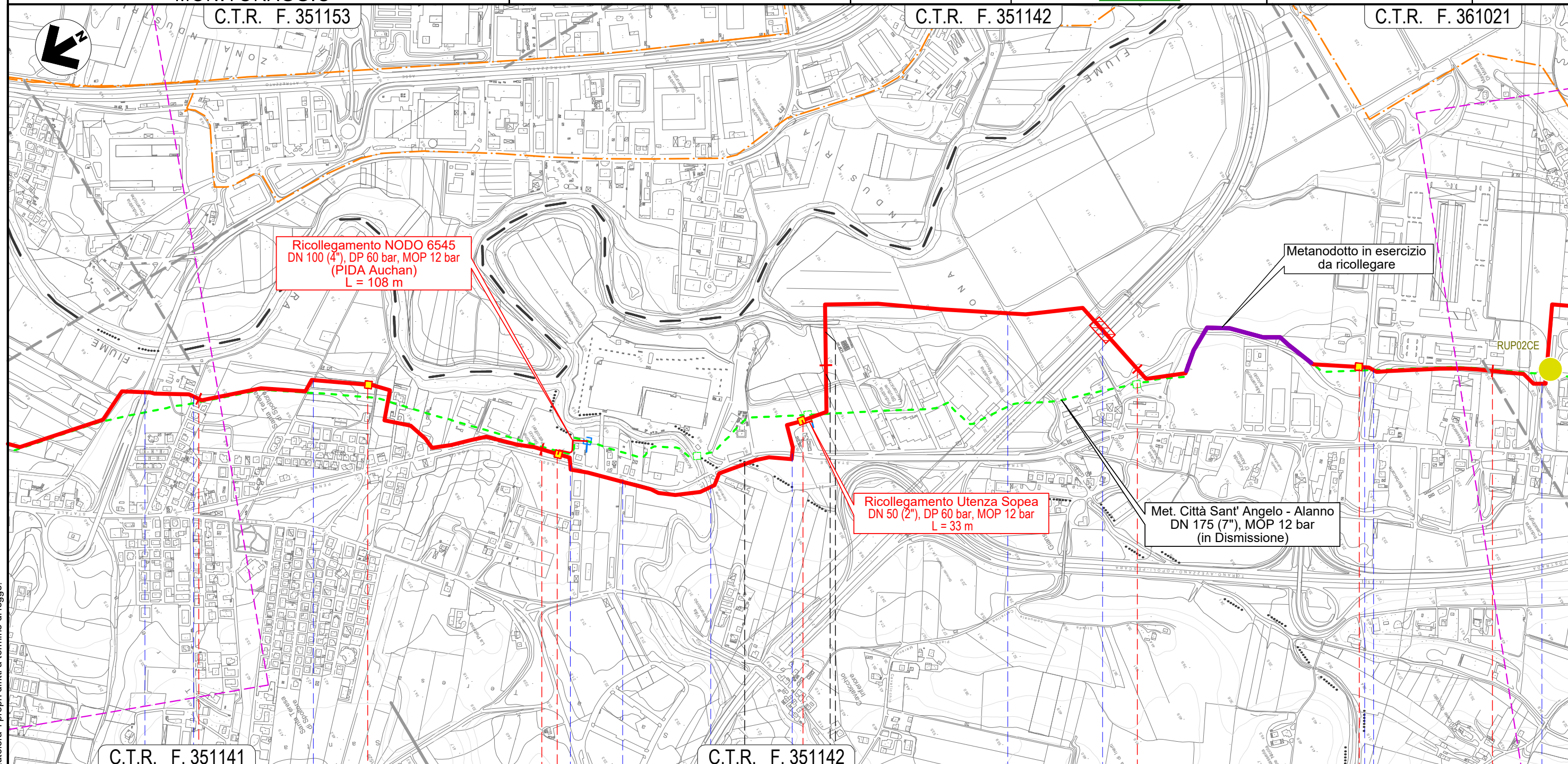
C.T.R. F. 351142

C.T.R. F. 361021

Quadro d'unione



0	11/02/22	EMISSIONE PER ENTI	DEL VECCHIO	FRANCESCO	BANCI	Foglio 7
REV.	DATA	DESCRIZIONE	ELABORATO	VERIFICATO	APPROVATO	
Progettista			Comm. 5719-001			di 14
Dis. P-PG-D-1062			Scala 1:10.000			



C.T.R. F. 351141

C.T.R. F. 351142

16 17 18 19 20

SPOLTORE			CEPAGATTI	SAN GIOVANNI TEATINO	CEPAGATTI	20
PESCARA			CHIETI	PESCARA		
Via Aterno	Via Pescara	Via Aterno	S.R. n.602	Via Maiella	Fosso Fontecchio	S.R. n.602
				Fossi Madonna	Via Nazionale	Autostrada A14
					Strada asfaltata	Via Lombardia
						S.R. n.602

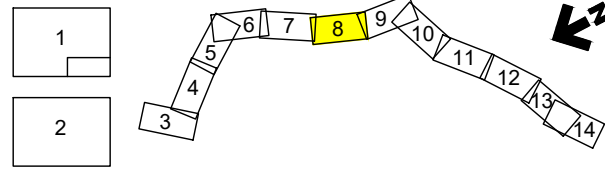


Il presente disegno e' di proprieta' aziendale - La Societa' tutelera' i propri diritti a termine di legge.

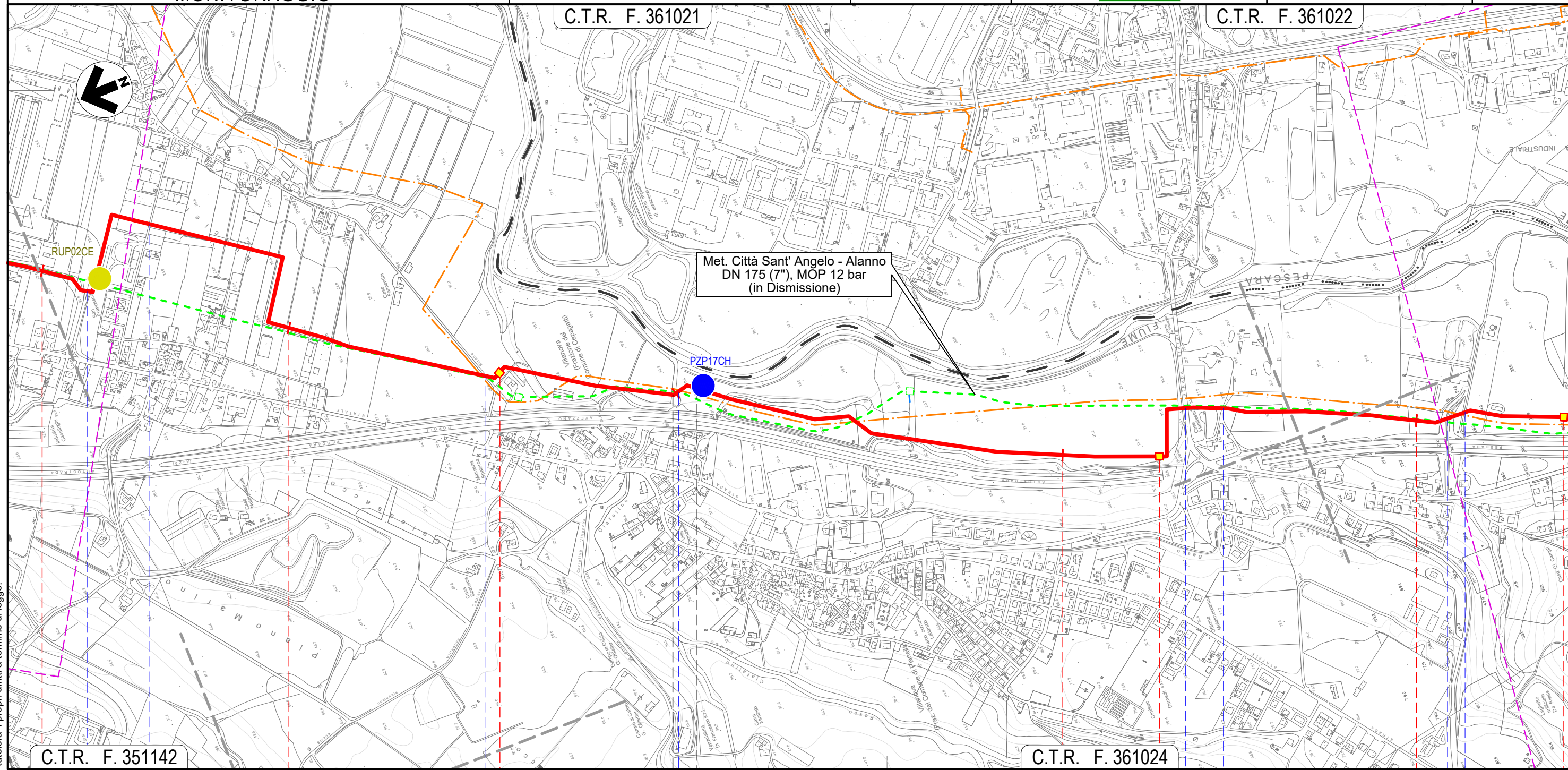
METANODOTTO CITTA' SANT'ANGELO - ALANNO

LOCALIZZAZIONE AREE TEST PER IL MONITORAGGIO

Quadro d'unione



0	11/02/22	EMISSIONE PER ENTI	DEL VECCHIO	FRANCESCO	BANCI	Foglio 8 di 14 Scala 1:10.000
REV.	DATA	DESCRIZIONE	ELABORATO	VERIFICATO	APPROVATO	
Progettista			Comm. 5719-001			Dis. P-PG-D-1062



Il presente disegno e' di proprieta' aziendale - La Societa' tutelera' i propri diritti a termine di legge.

20	21	22	23	24
CEPAGATTI		CHIETI	CEPAGATTI	
PESCARA		CHIETI	PESCARA	
S.R.n.602	Via Lombardia	NODO 6570	Via Piemonte	Fosso Cialfalino
		NODO 6585	S.S. n.81	Via Aterno
		NODO 6590	Strada Asfaltata	Fosso

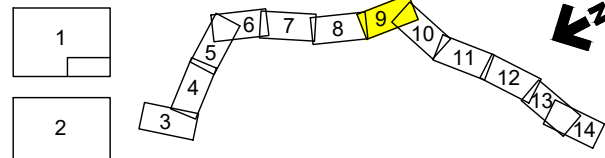
METANODOTTO CITTA' SANT'ANGELO - ALANNO

LOCALIZZAZIONE AREE TEST PER IL MONITORAGGIO

C.T.R. F. 361022

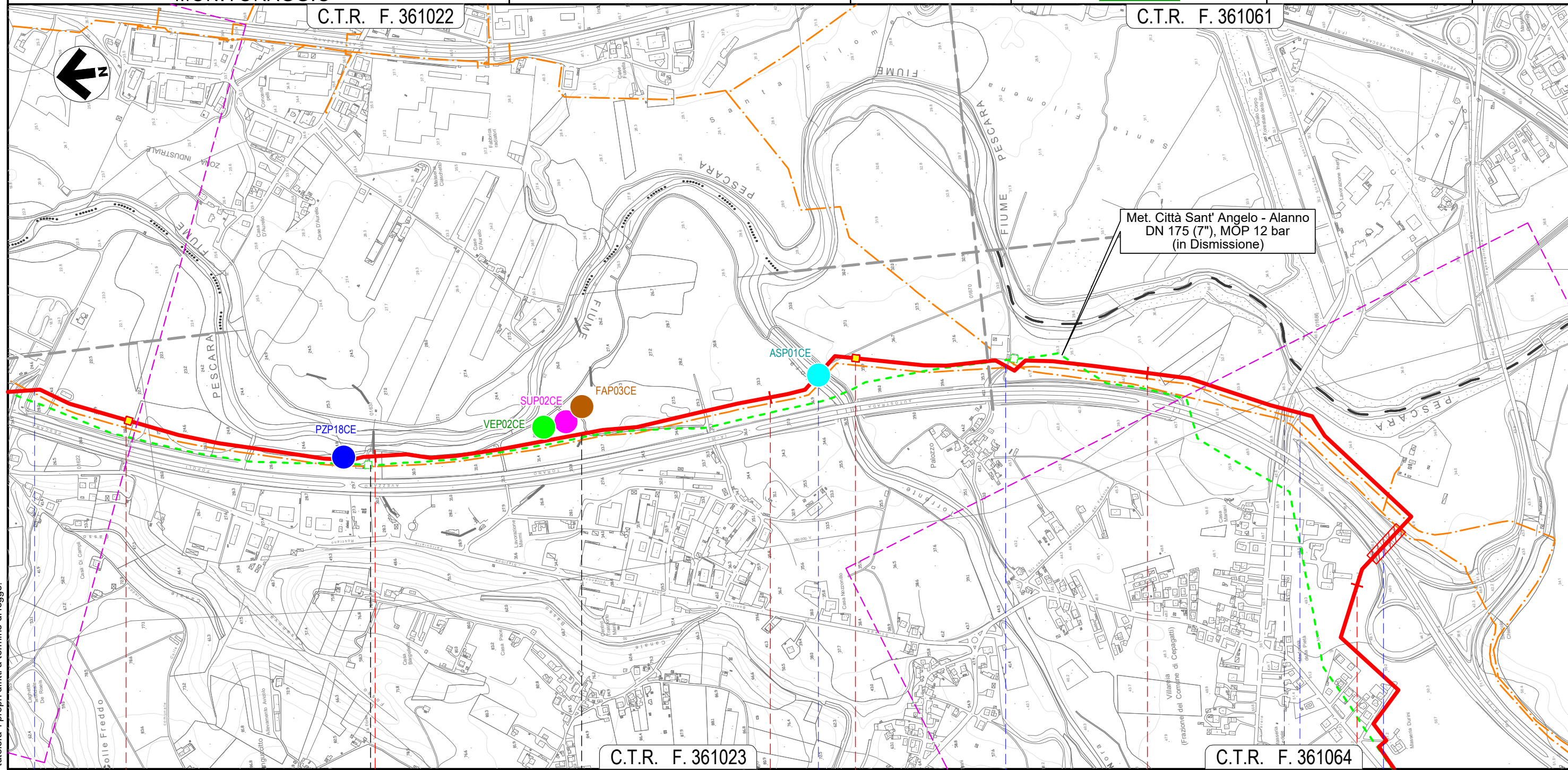
C.T.R. F. 361061

Quadro d'unione



0	11/02/22	EMISSIONE PER ENTI	DEL VECCHIO	FRANCESCO	BANCI
REV.	DATA	DESCRIZIONE	ELABORATO	VERIFICATO	APPROVATO
		Progettista			
		Comm.		5719-001	
		Dis.		P-PG-D-1062	

Foglio
9
di 14
Scala
1:10.000



C.T.R. F. 361023

C.T.R. F. 361064


CEPAGATTI	CHIETI	CEPAGATTI	
PESCARA	CHIETI	PESCARA	
Fosso	Torrente Nora	Strada Contrada Palazzo	S.P. n.41
		Via Ponte delle Fiascine	Autostrada A25

Il presente disegno e' di proprieta' aziendale - La Societa' tutelera' i propri diritti a termine di legge.

METANODOTTO CITTA' SANT'ANGELO - ALANNO

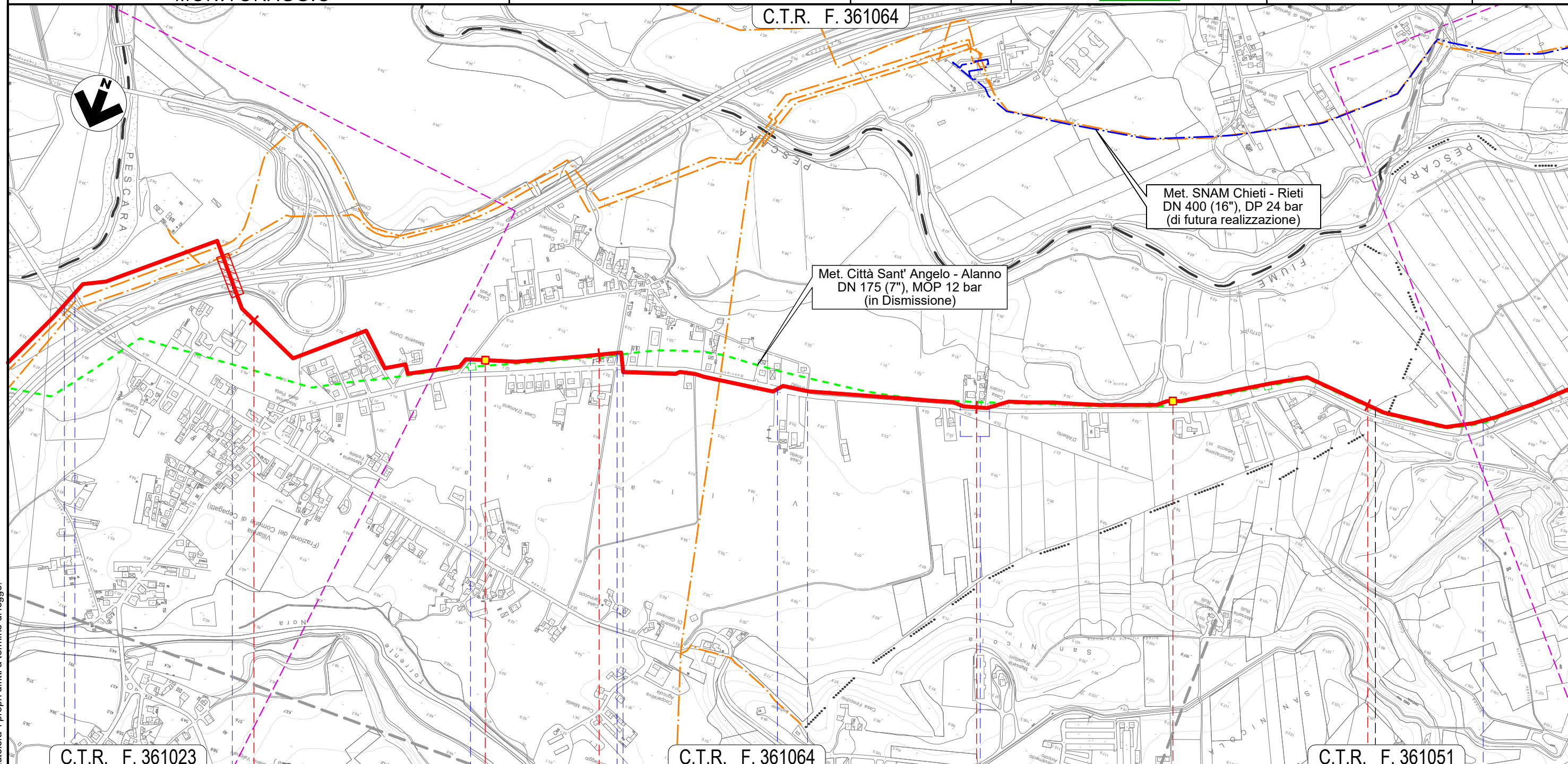
LOCALIZZAZIONE AREE TEST PER IL MONITORAGGIO

Quadro d'unione



0	11/02/22	EMISSIONE PER ENTI	DEL VECCHIO	FRANCESCONE	BANCI	Foglio 10 di 14 Scala 1:10.000
REV.	DATA	DESCRIZIONE	ELABORATO	VERIFICATO	APPROVATO	
		Progettista				Comm. 5719-001
						Dis. P-PG-D-1062

C.T.R. F. 361064



Met. SNAM Chieti - Rieti
DN 400 (16"), DP 24 bar
(di futura realizzazione)

Met. Città Sant' Angelo - Alanno
DN 175 (7"), MOP 12 bar
(in Dismissione)

C.T.R. F. 361023

C.T.R. F. 361064

C.T.R. F. 361051

28

29

30

31

CEPAGATTI

PESCARA

ROSCIANO

NODO 6610

NODO 6630


S.P. n.41 Via Ponte delle Fascine Autostrada A25 Via Giovanna D'Arco Via Eleonora Duse S.P. n.44 S.P. n.44 Via Giovanna D'Arco Percorrenza S.P. n.44 Canale in C.A.

Il presente disegno e' di proprieta' aziendale - La Societa' tutelera' i propri diritti a termine di legge.

METANODOTTO CITTA' SANT'ANGELO - ALANNO

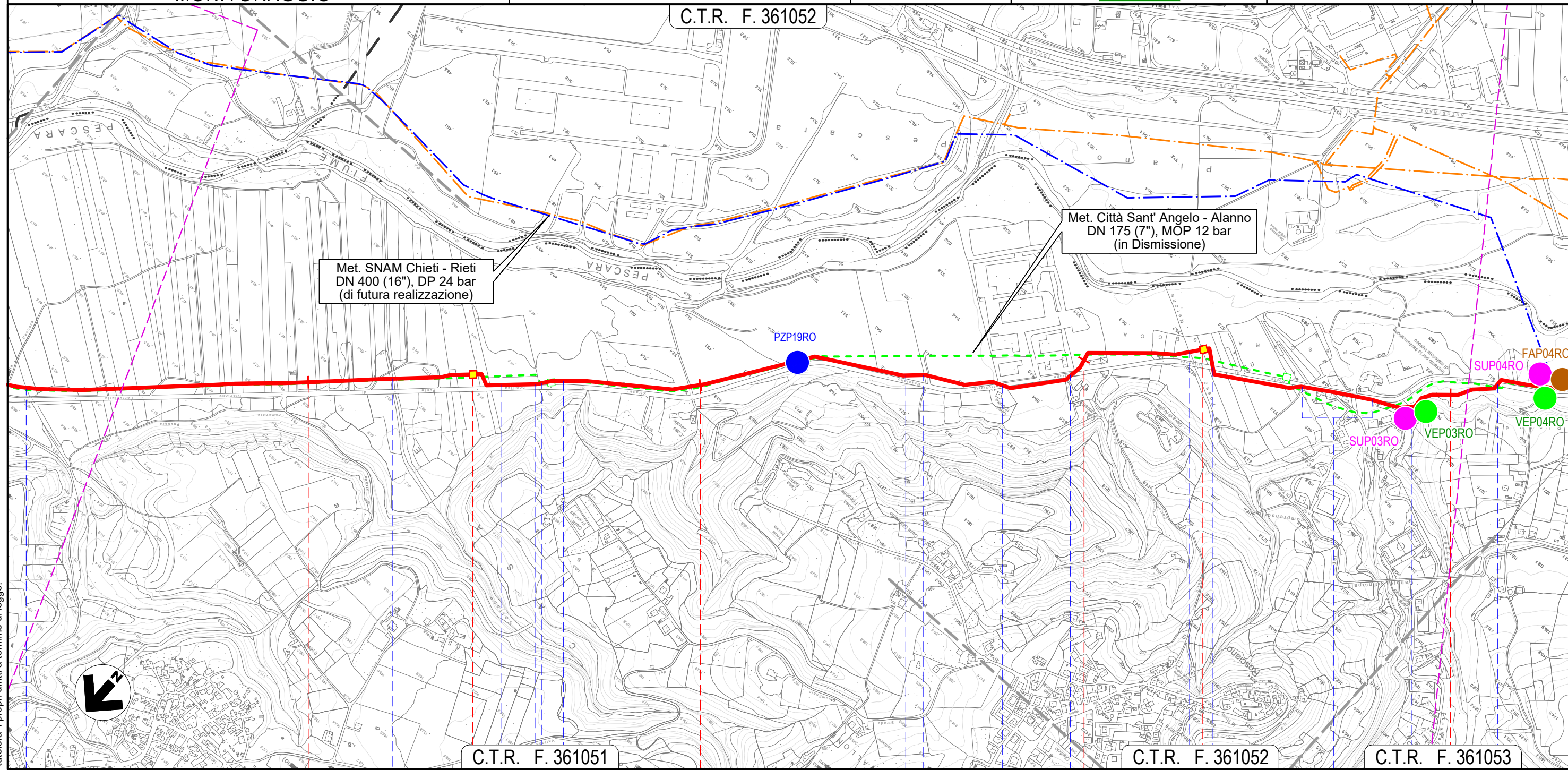
LOCALIZZAZIONE AREE TEST PER IL MONITORAGGIO

Quadro d'unione



0	11/02/22	EMISSIONE PER ENTI	DEL VECCHIO	FRANCESCO	BANCI
REV.	DATA	DESCRIZIONE	ELABORATO	VERIFICATO	APPROVATO
		Progettista			
			Comm.	5719-001	
			Dis.	P-PG-D-1062	

Foglio
11
di 14
Scala
1:10.000




Il presente disegno e' di proprieta' aziendale - La Societa' tutelera' i propri diritti a termine di legge.

32	33	34	35
ROSCIANO			
PESCARA			
Canale in C.A.	Fosso		
Accesso area industriale	Accesso area industriale	Accesso area industriale	Accesso area industriale
		S.P. n.44	S.P. n.44
		Fosso Nerone (in C.A.)	S.P. n.44
			S.P. n.44 (percorrenza)
			Fosso di Casa Leotta
			S.P. n.44

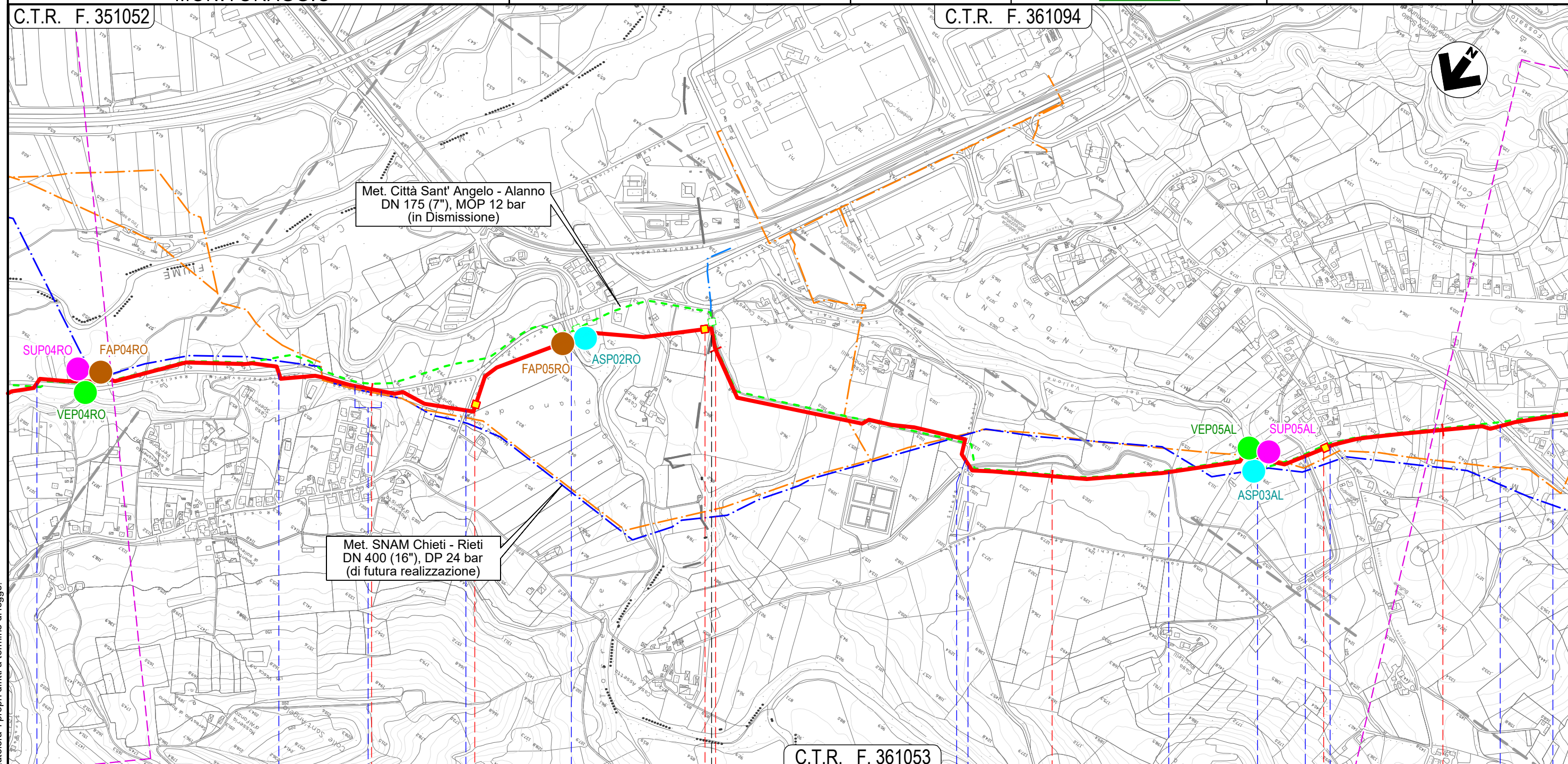
METANODOTTO CITTA' SANT'ANGELO - ALANNO

LOCALIZZAZIONE AREE TEST PER IL MONITORAGGIO

Quadro d'unione



0	11/02/22	EMISSIONE PER ENTI	DEL VECCHIO	FRANCESCO	BANCI
REV.	DATA	DESCRIZIONE	ELABORATO	VERIFICATO	APPROVATO
		Progettista			
		Comm. 5719-001			Foglio 12
		Dis. P-PG-D-1062			di 14
					Scala 1:10.000




36			37			38			39			
ROSCIANO			PESCARA			ALANNO						
S.P. n. 44	S.P. n. 44	S.P. n. 44 (percorrenza)	S.P. n. 47	Torrente Cigno	Canale Alto	Via dei Gelsi	Canale Alto	Fosso Vallone	Canale Alto	S.P. n.48	Strada Consortile	Via E. Berlinguer

METANODOTTO CITTA' SANT'ANGELO - ALANNO

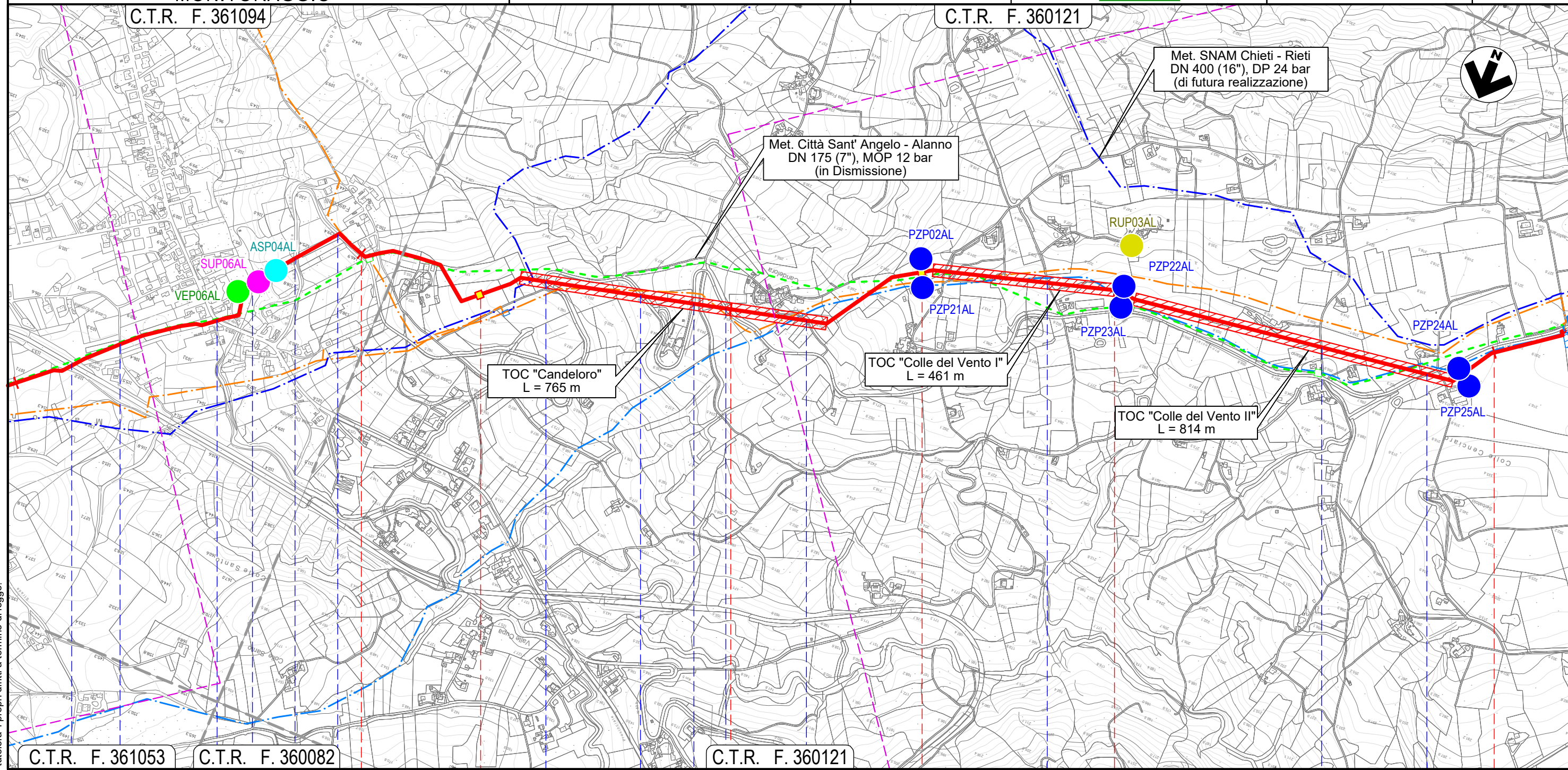
LOCALIZZAZIONE AREE TEST PER IL MONITORAGGIO

Quadro d'unione



0	11/02/22	EMISSIONE PER ENTI	DEL VECCHIO	FRANCESCO	BANCI
REV.	DATA	DESCRIZIONE	ELABORATO	VERIFICATO	APPROVATO
		Progettista	5719-001		
			P-PG-D-1062		

Foglio
13
di 14
Scala
1:10.000




C.T.R. F. 361053	C.T.R. F. 360082	40	41	42	43
Strada Consortile	Via E. Berlinguer	S.P. n.40	Il Fos-satello	S.P. n.49-2	S.P. n.49-2
			NODO 6680		NODO 6690
			S.P. n.49-2	S.P. n.49-2	S.P. n.49-2
			Via Case Candeloro	Via Colle del Vento	Via Colle del Vento
					S.P. n.49-2

Il presente disegno e' di proprieta' aziendale - La Societa' tutelera' i propri diritti a termine di legge.

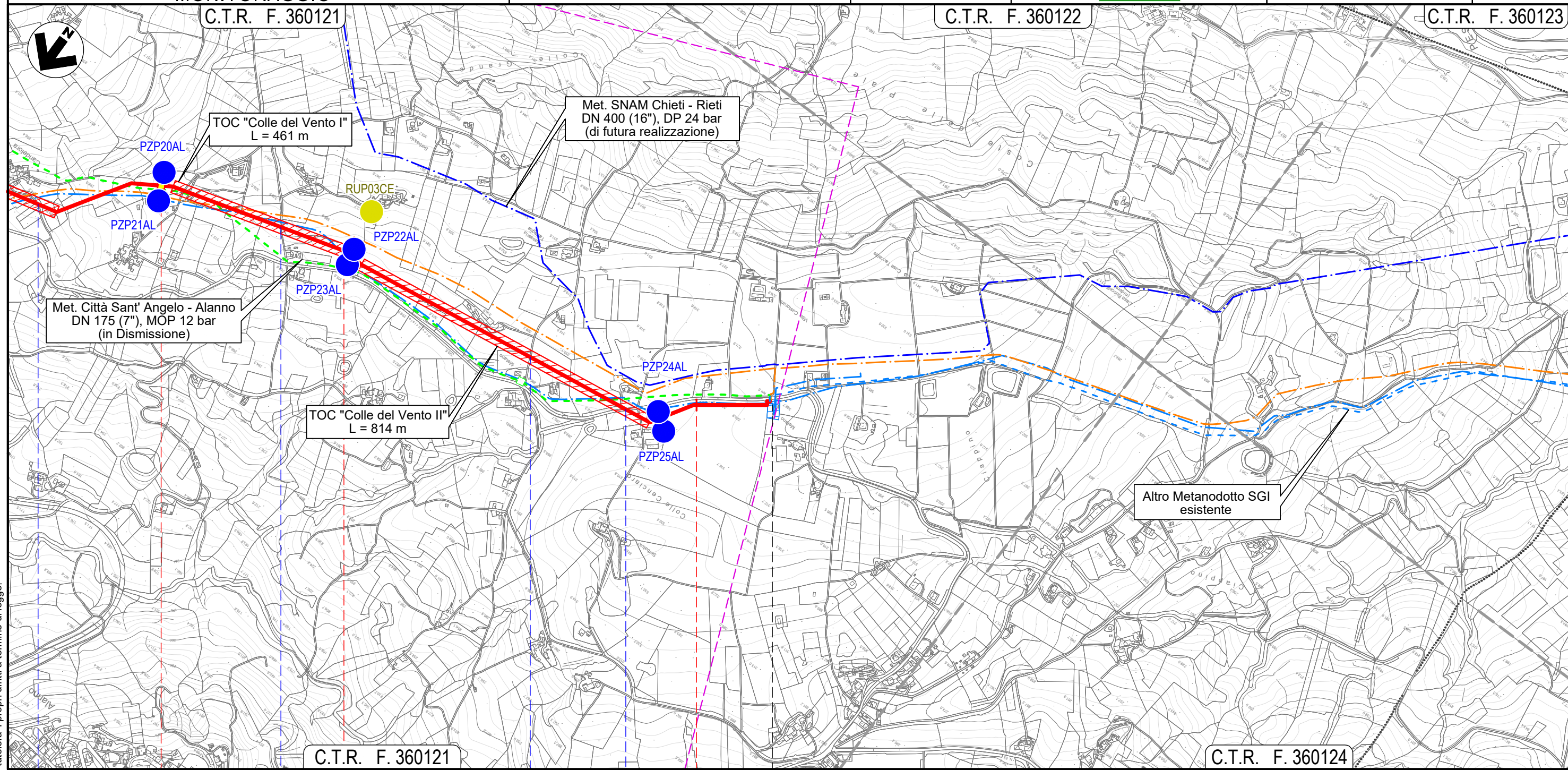
METANODOTTO CITTA' SANT'ANGELO - ALANNO

LOCALIZZAZIONE AREE TEST PER IL MONITORAGGIO

Quadro d'unione



0	11/02/22	EMISSIONE PER ENTI	DEL VECCHIO	FRANCESCONE	BANCI	Foglio 14 di 14
REV.	DATA	DESCRIZIONE	ELABORATO	VERIFICATO	APPROVATO	
Progettista			Comm. 5719-001			Scala 1:10.000
			Dis. P-PG-D-1062			

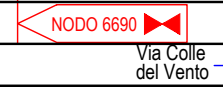


C.T.R. F. 360121

C.T.R. F. 360124

42 43 43+193

ALANNO
PESCARA



● Via Case Candeloro ● Via Colle del Vento ● Via Colle del Vento ● S.P. n.49-2 ●

Il presente disegno e' di proprieta' aziendale - La Societa' tutelera' i propri diritti a termine di legge.