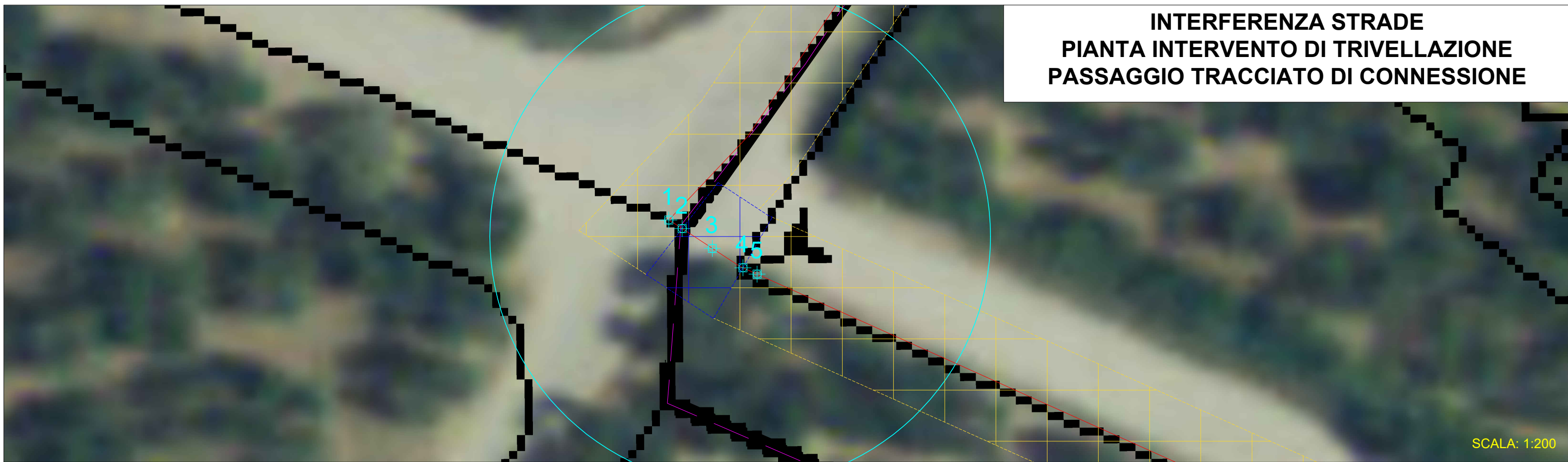
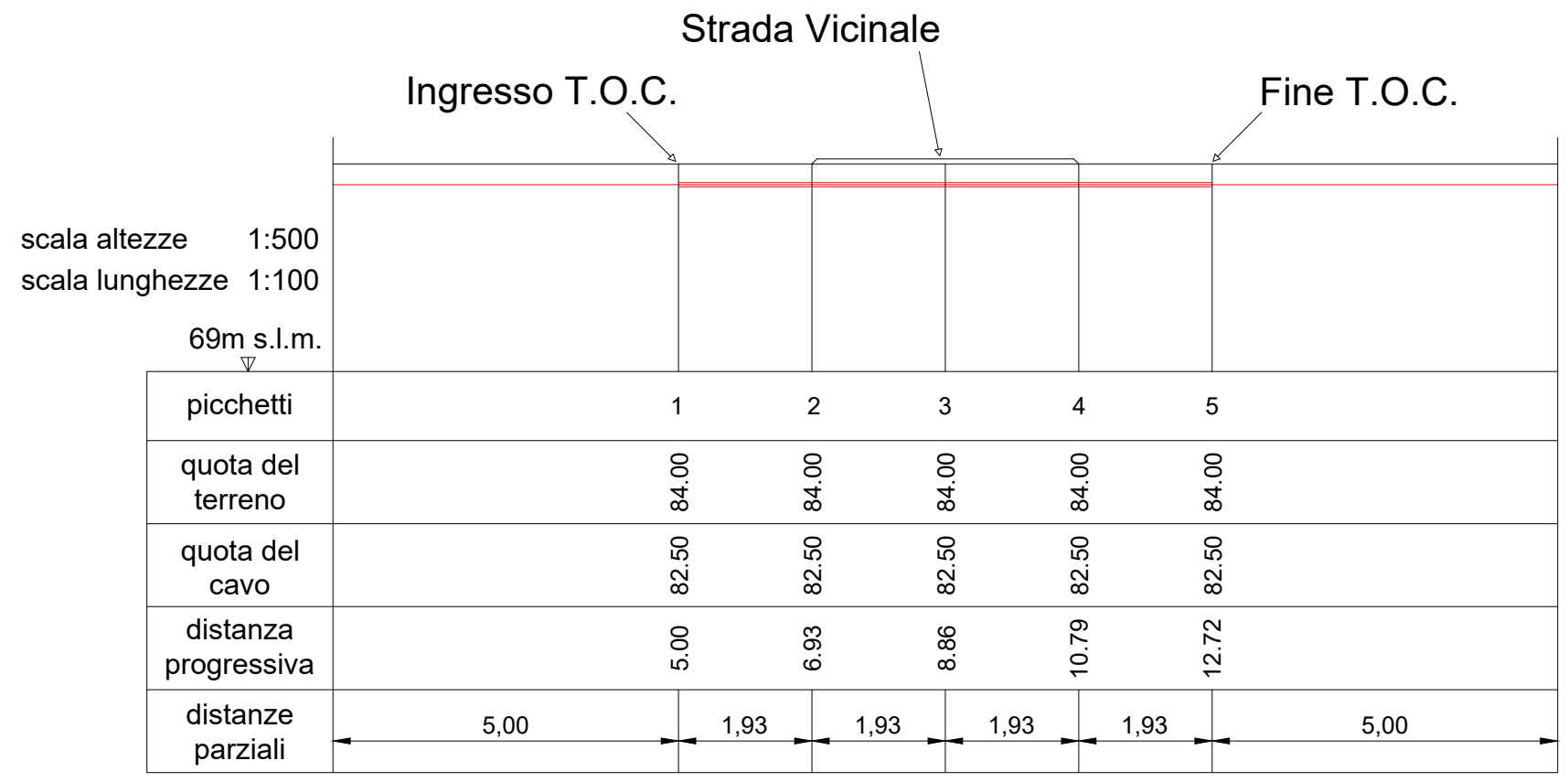


**INTERFERENZA STRADE  
PIANTA INTERVENTO DI TRIVELLAZIONE  
PASSAGGIO TRACCIATO DI CONNESSIONE**



SCALA: 1:200

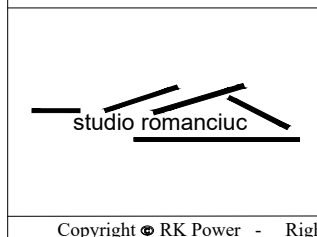
**INTERFERENZA STRADE  
PROFILO INTERVENTO DI TRIVELLAZIONE  
PASSAGGIO TRACCIATO DI CONNESSIONE**



**Codice TAVOLA A.U. - P.A.U.R.:** 0ACK413\_ElaboratoGrafico\_6\_08\_15

**TAVOLA PROGETTO:** 6.8.15

Quote in m



**DITTA PROPONENTE:**  
Enel Stornara 1 S.R.L.  
**TECNICO PROGETTISTA:**  
Romanciuc arch. Andrea  
**TERRENO:**  
Franceschinelli, Rinaldi, Cannone

oggetto: PROGETTO AGRIVOLTAICO DENOMINATO STORNARA 1

Terreno: Comune di Stornara (FG) - Foglio 12, Part. 12, 25, 54, 55, 57, 58, 59, 60, 61, 62, 63, 64, 65, 78, 89, 90, 102, 111, 112, 147, 148, 152, 153, 154, 155, 156, 158, 169, 170, 180, 513, 514 Foglio 13, Part. 56,79,141

**TRACCIATO MT**

**SISTEMA ELETTRICO**

DATA: 31/07/2021

SCALA: VARIE