COMUNE DI BRINDISI

(Provincia di Brindisi)

Realizzazione di un impianto agrovoltaico della potenza nominale in DC di 30,073 MW e potenza in AC di 40 MW denominato "Vecchi Baroni" in agro di Brindisi in località C.da Baroni e delle relative opere di connessione alla Rete di Trasmissione dell'energia elettrica Nazionale (RTN) nell'ambito del procedimento di P.U.A. ai sensi dell'art. 27 del D.Lgs. 152/2006 e s.m.i.

Codifica elaborato	Inquadramento vincolistico generale intervento (PPTR - AdB, vincoli idraulici comunali e PTA)
CART_04	

Proponente

SOLAR PONZIANI | baroni s.r.l.

BARONI S.R.L.
Galleria Vittorio Emanuele, 17
I-39100 Bolzano
P.IVA 03043330210

Tel +39 02 454 408 20
baroni-srl@pec.it

Sviluppatore

Greenergy

GREENERGY IMPIANTI S.R.L.
Via Sacro Cuore snc - IT 74010 Castellaneta (TA)
Tel +39 0998491780 Fax +39 0998491781
info@greenergyimpianti.it www.greenergyimpianti.it

ORDINE INGEGNERI PROVINCIA TARANTO
Dott. Ing. GIUSEPPE MANCINI
N° 1486

REVISIONI

N.	DATA	DESCRIZIONE	ELABORATO	VERIFICATO	APPROVATO
00	15.08.2021	PRIMA EMISSIONE	DOTT.SSA MARIA A. ARMENTO	ING. GIUSEPPE MANCINI	BARONI S.R.L.

TIPOLOGIA DELL'ELABORATO	FORMATO	SCALA	FOGLIO
CARTOGRAFIA	A4 ALLUNGATO	VARIE	1 / 1

15.08.2019

STRALCIO DEI VINCOLI P.P.T.R.
scala 1:25000

LEGENDA P.P.T.R.

VINCOLO A.D.B. - STRALCIO CARTA IDROGEOMORFOLOGICA
scala 1:25000

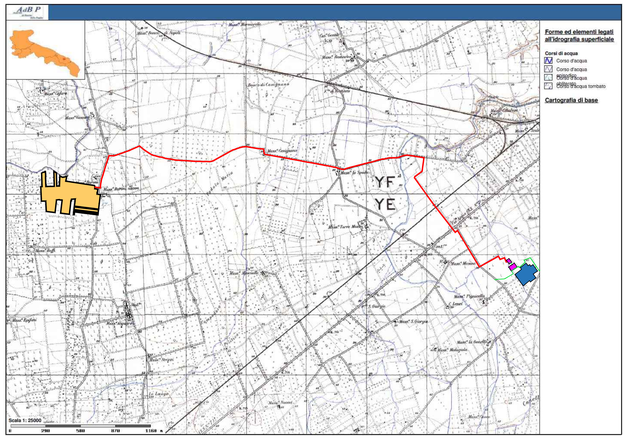

LEGENDA

- AREA NUOVO IMPIANTO AGROVOLTAICO IN PROGETTO
- NUOVO ELETTRODOTTO MT INTERRATO DA REALIZZARE
- STAZIONE ELETTRICA "BRINDISI - PIGNICELLE" ESISTENTE
- INGOMBRO CABINA DI ELEVAZIONE MT/AT (UTENTE) E STAZIONE DI SMISTAMENTO (TERNA)
- NUOVO ELETTRODOTTO AT DA REALIZZARE

VINCOLO A.D.B. - STRALCIO CARTA PAI
scala 1:25000

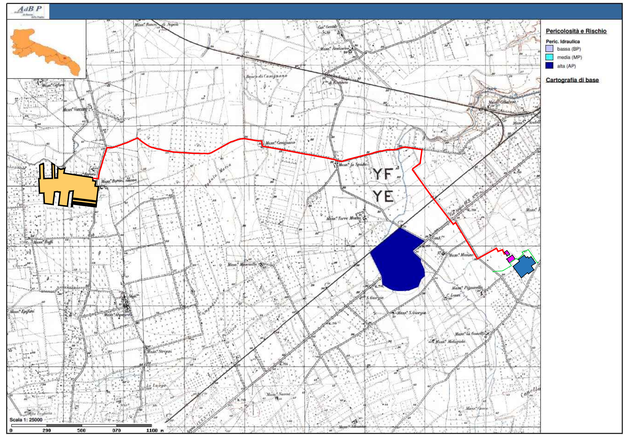

STRALCIO COMUNALE DEI VINCOLI P.P.T. R.
scala 1:25000

LEGENDA DEI VINCOLI COMUNALI DEL P.P.T.R.

STRALCIO TAV. A - ZONE DI PROTEZIONE SPECIALE IDROGEOLOGICA
scala 1:500000

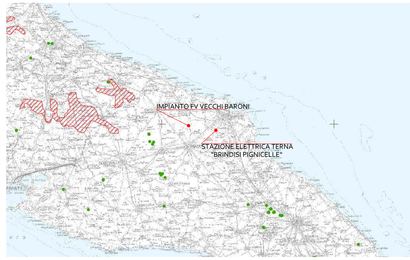

Legenda

- Zone di protezione speciale idrogeologica "A"
- Zone di protezione speciale idrogeologica "B"
- Zone di protezione speciale idrogeologica "C"
- Zone di protezione speciale idrogeologica "D"
- Limiti del Parco del Gargano
- Limiti del Parco dell'Alta Murgia
- Pozzi di approvvigionamento potabile (AQP)
- Limiti amministrativi regionali

STRALCIO TAV. B - ZONE DI PROTEZIONE SPECIALE IDROGEOLOGICA
scala 1:500000

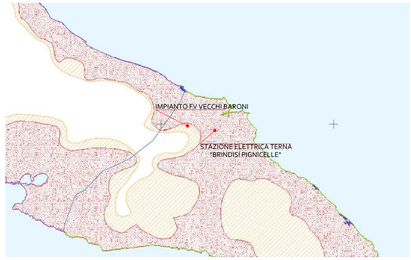

Legenda

ACQUIFERI CARSICI

- ACQUIFERO DELLA MURGIA
- ACQUIFERO DEL GARGANO
- ACQUIFERO DEL SALENTO
- AREE VULNERABILI DA CONTAMINAZIONE SALINA
- AREE DI TUTELA QUALI-QUANTITATIVA

ACQUIFERI POROSI

- ACQUIFERO ALLUVIONALE BASSA VALLE DELL'OFANTO
- ACQUIFERO ALLUVIONALE BASSA VALLE FORTORE
- ACQUIFERO SUPERFICIALE DEL TAVOLIERE
- AREE DI TUTELA QUANTITATIVA

Limiti amministrativi regionali

SCALA PLOTT. 1:25000 | MARCO | BLUE | ABS | ANTON | 1:10,00 | 1:50 | 1:20 | 1:25 | CYAN | MAGENTA