

Il presente disegno e' di proprieta' aziendale - La Societa' tutelera' i propri diritti a termine di legge.



COROGRAFIA Scala 1:250.000

00	02-03-12	EMISSIONE	AGUZZI	SEBASTIANELLI	FRASSINELLI
INDICE	DATA	REVISIONI	ELABORATO	VERIFICATO	APPROVATO
					
Metanodotto: OPERE CONNESSE AL MET. CERVIGNANO-MORTARA DN 1400 (56"), DP 75 bar			Dis. J01811-PPL-DW-200-0020 Fig. 1 di 32 Comm. NR/11030		
STRUMENTI DI TUTELA E PIANIFICAZIONE NAZIONALI			Sostituisce il Sostituito dal		
			INDICE	00	
			Scala	1:10000	

Variante Ricoll. Deriv. per Peschiera Borromeo
DN 400 (16"), DP 75 bar

00	02-03-12	EMISSIONE	AGUZZI	SEBASTIANELLI	FRASSINELLI
INDICE	DATA	REVISIONI	ELABORATO	VERIFICATO	APPROVATO


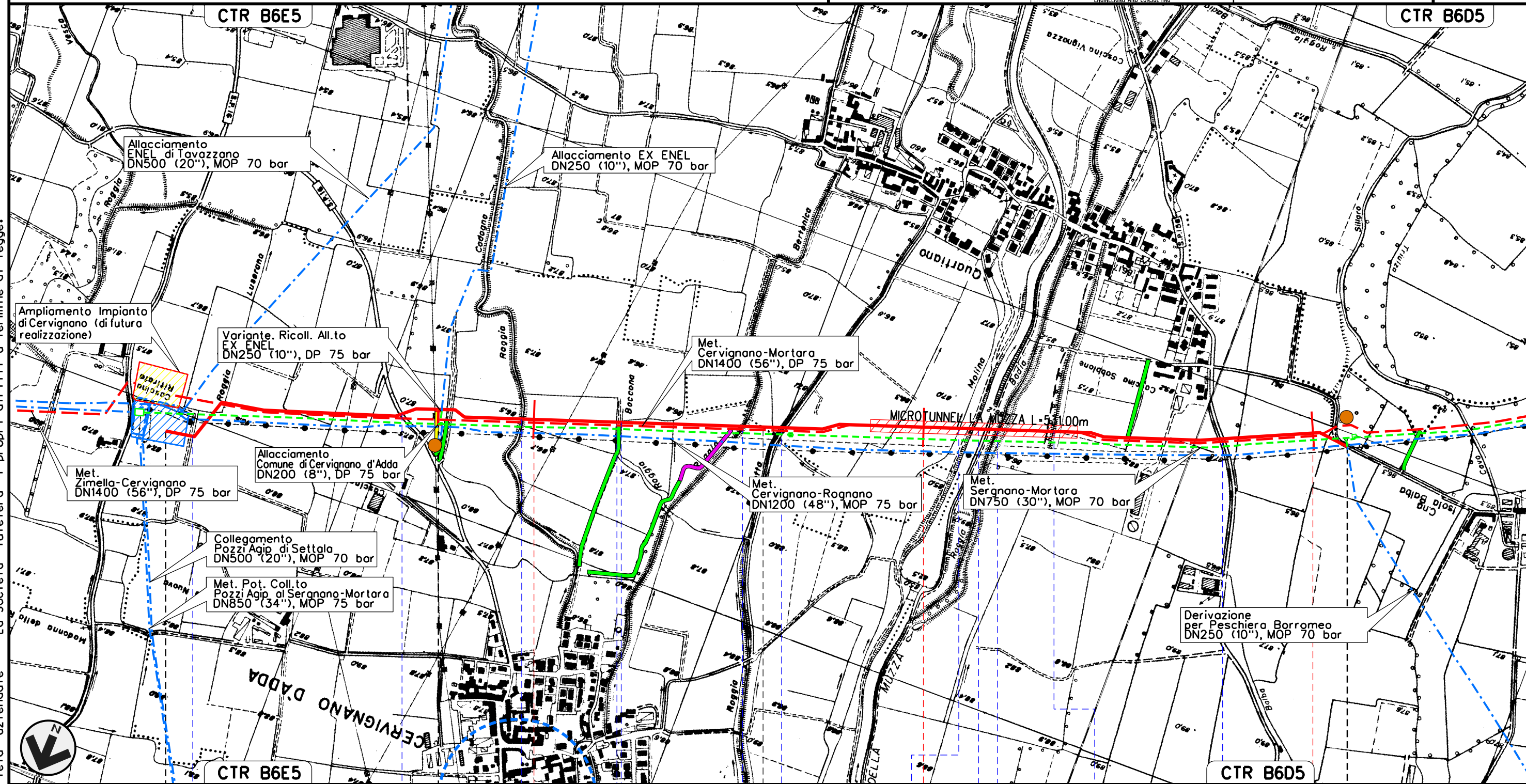
Foglio
2
di 32
Scala
1:10000

STRUMENTI DI TUTELA E PIANIFICAZIONE NAZIONALI





Dis. J01811-PPL-DW-200-0020
Comm. NR/11030

Il presente disegno e' di proprieta' aziendale - La Societa' tutelera' i propri diritti a termine di legge.

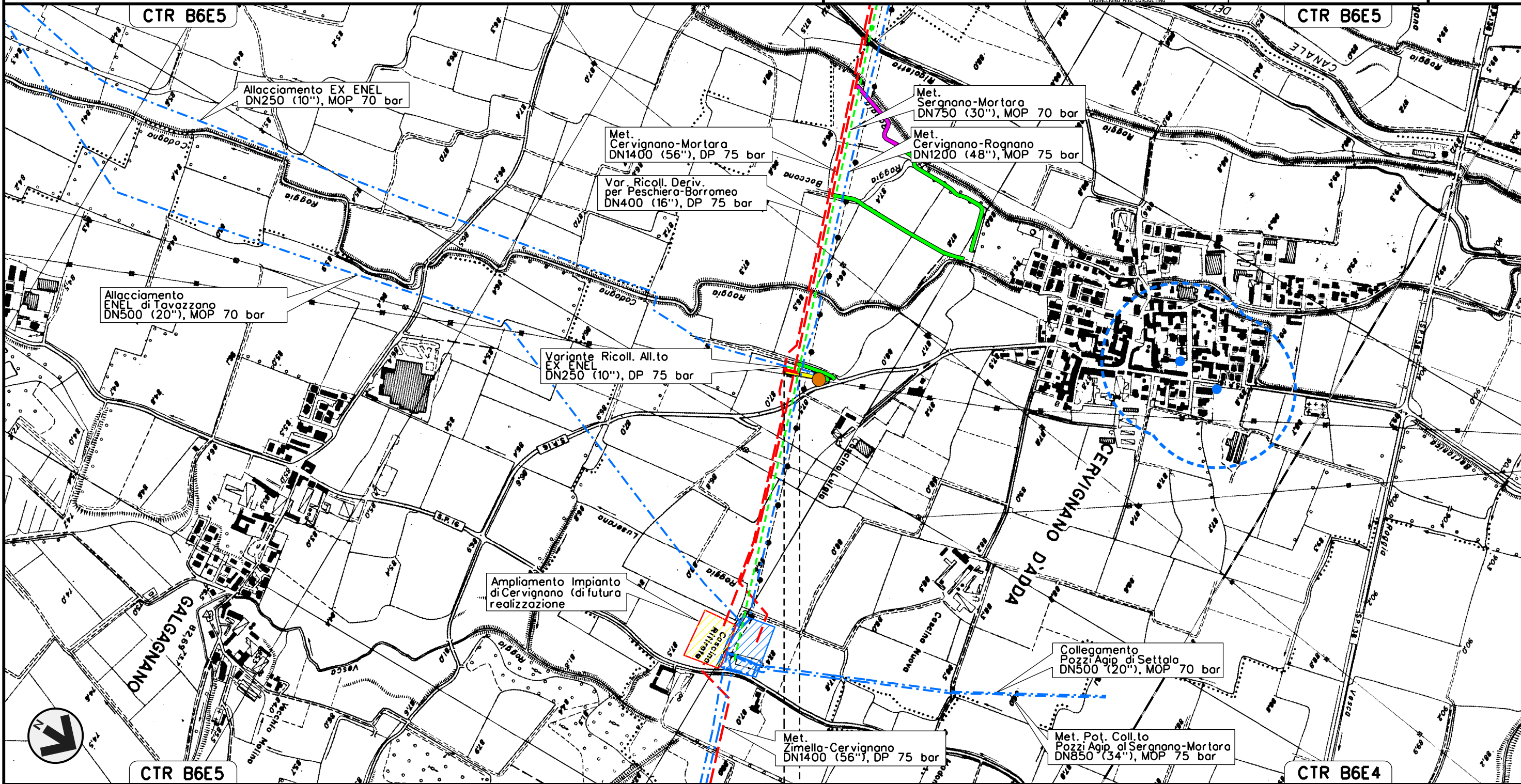


Allacciamento Comune di Cervignano d'Adda
DN 200 (8"), DP 75 bar

STRUMENTI DI TUTELA E PIANIFICAZIONE NAZIONALI

00	02-03-12	EMISSIONE	AGUZZI	SEBASTIANELLI	FRASSINELLI
INDICE	DATA	REVISIONI	ELABORATO	VERIFICATO	APPROVATO
					
			Dis. J01811-PPL-DW-200-0020		
			Comm. NR/11030		

Foglio
3
di 32
Scala
1:10000



0 + 000 0 + 050

CERVIGNANO D'ADDA
LODI

P.S.E.T. km 0-050

Il presente disegno e' di proprieta' aziendale - La Societa' tutelera' i propri diritti a termine di legge.

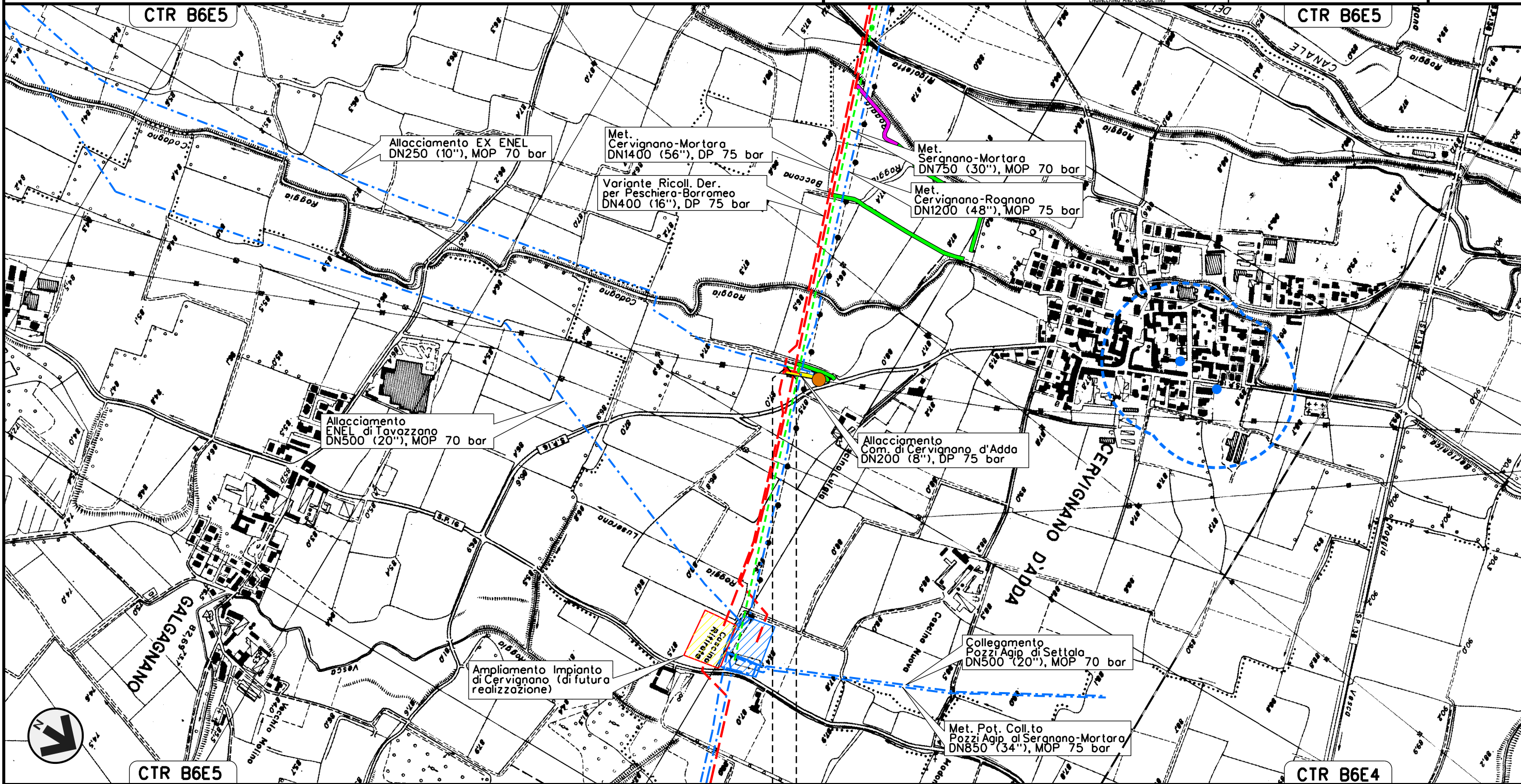
Variante Ricoll. Allacciamento EX ENEL
DN 250 (10"), DP 75 bar

STRUMENTI DI TUTELA E PIANIFICAZIONE NAZIONALI

00	02-03-12	EMISSIONE	AGUZZI	SEBASTIANELLI	FRASSINELLI
INDICE	DATA	REVISIONI	ELABORATO	VERIFICATO	APPROVATO
			Dis.	J01811-PPL-DW-200-0020	
			Comm.	NR/11030	



Foglio
4
di 32
Scala
1:10000



0+000 0+012

CERVIGNANO D'ADDA →
LODI →

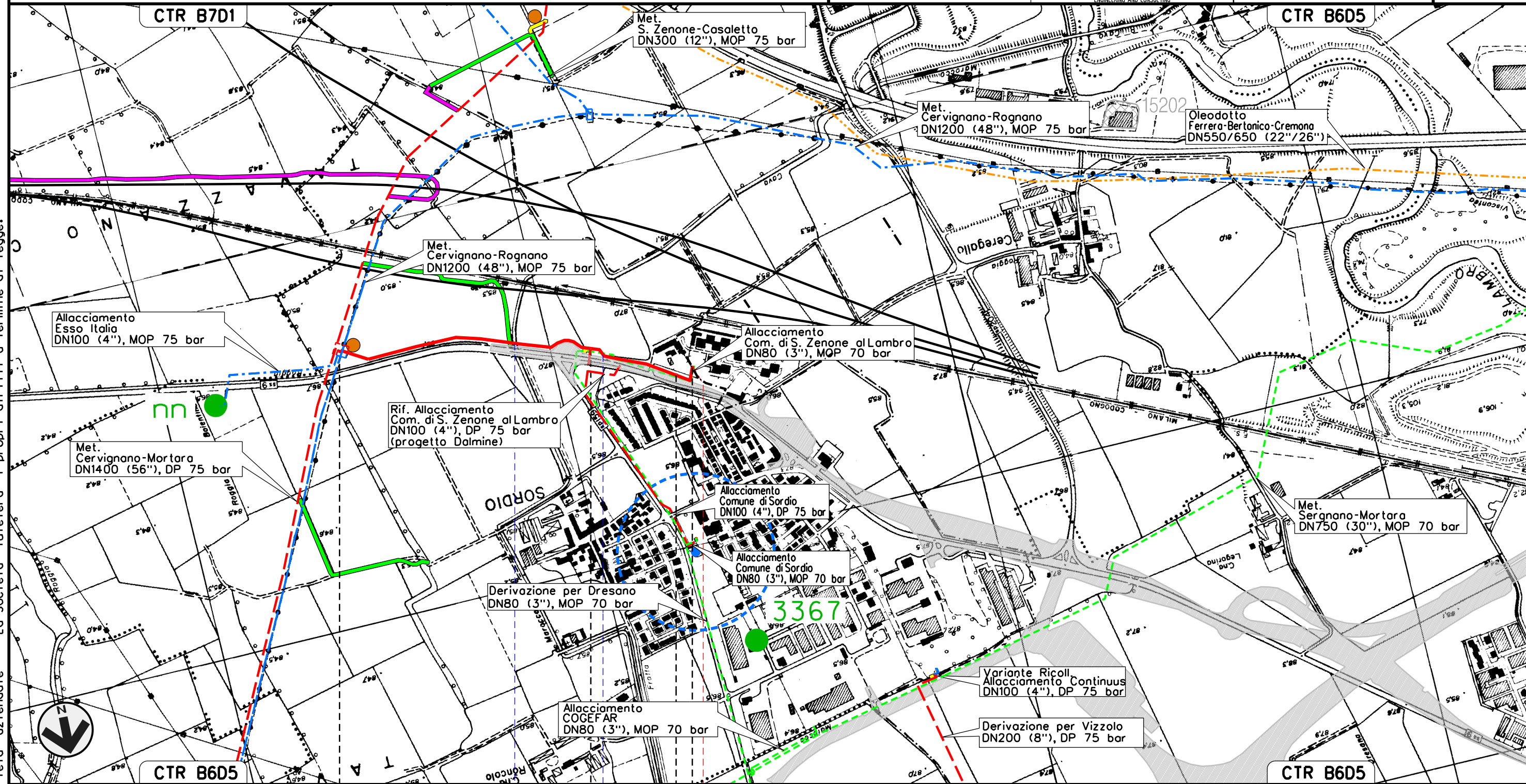
Il presente disegno e' di proprieta' aziendale - La Societa' tutelera' i propri diritti a termine di legge.

Allacciamento Comune di S. Zenone al Lambro
DN 200 (8"), DP 75 bar

00	02-03-12	EMISSIONE	AGUZZI	SEBASTIANELLI	FRASSINELLI
INDICE	DATA	REVISIONI	ELABORATO	VERIFICATO	APPROVATO
			Dis.	J01811-PPL-DW-200-0020	
			Comm.	NR/11030	

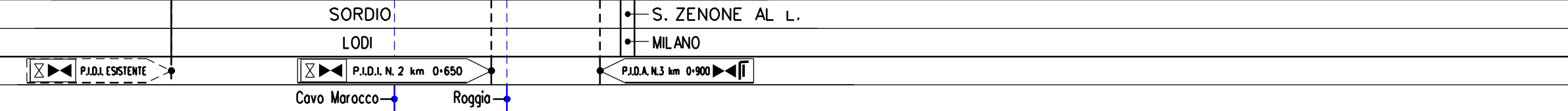
Foglio
5
di 32
Scala
1:10000

STRUMENTI DI TUTELA E PIANIFICAZIONE NAZIONALI



Il presente disegno e' di proprieta' aziendale - La Societa' tutelera' i propri diritti a termine di legge.

CTR B6D5 0+000 SORDIO 0+975 S. ZENONE AL L. CTR B6D5

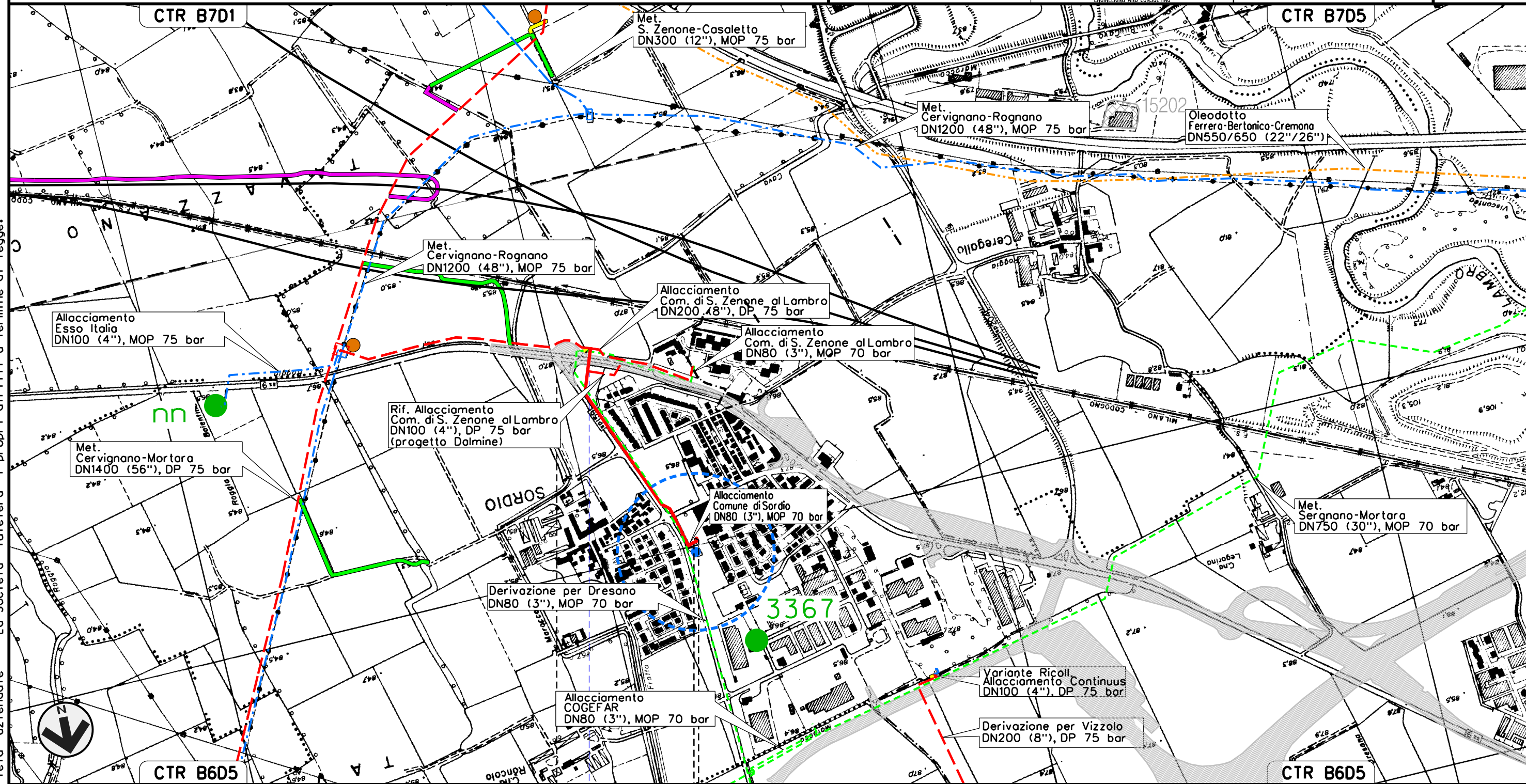


Allacciamento Comune di Sordio
DN 100 (4"), DP 75 bar

STRUMENTI DI TUTELA E PIANIFICAZIONE NAZIONALI

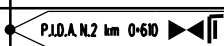
00	02-03-12	EMISSIONE	AGUZZI	SEBASTIANELLI	FRASSINELLI
INDICE	DATA	REVISIONI	ELABORATO	VERIFICATO	APPROVATO
			Dis. J01811-PPL-DW-200-0020	NR/11030	
			Comm.	NR/11030	

Foglio
6
di 32
Scala
1:10000



0+000 0+630

SORDIO
LODI





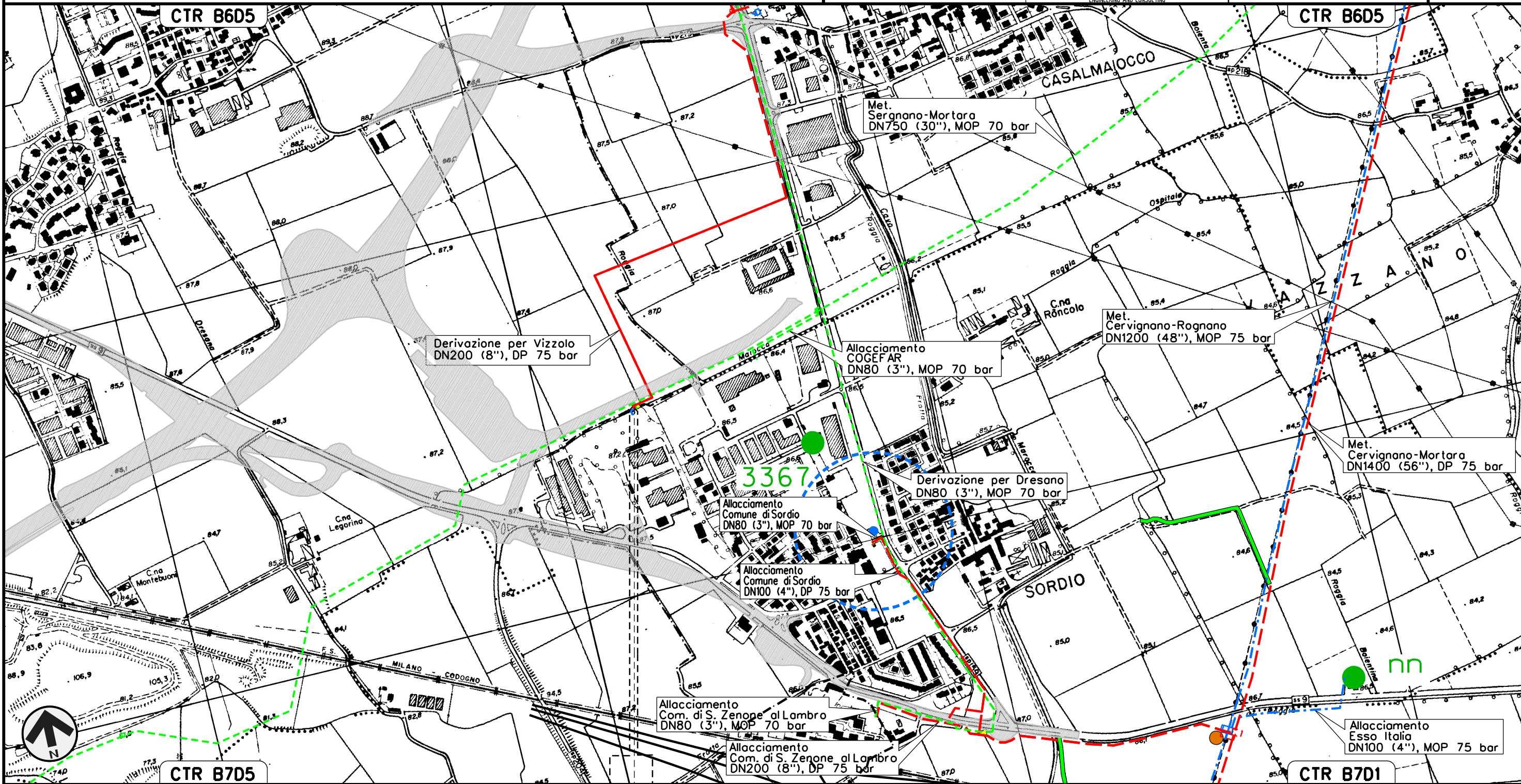
Opere complementari
TEEM (in progetto)

Il presente disegno e' di proprieta' aziendale - La Societa' tutelera' i propri diritti a termine di legge.

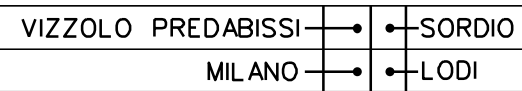
Variante Ricoll. Allacciamento CONTINUUS
DN 100 (4"), DP 75 bar

STRUMENTI DI TUTELA E PIANIFICAZIONE NAZIONALI

00	02-03-12	EMISSIONE	AGUZZI	SEBASTIANELLI	FRASSINELLI
INDICE	DATA	REVISIONI	ELABORATO	VERIFICATO	APPROVATO
					
			Dis. J01811-PPL-DW-200-0020		Foglio 8
			Comm. NR/11030		di 32
					Scala 1:10000



0+000 0+010



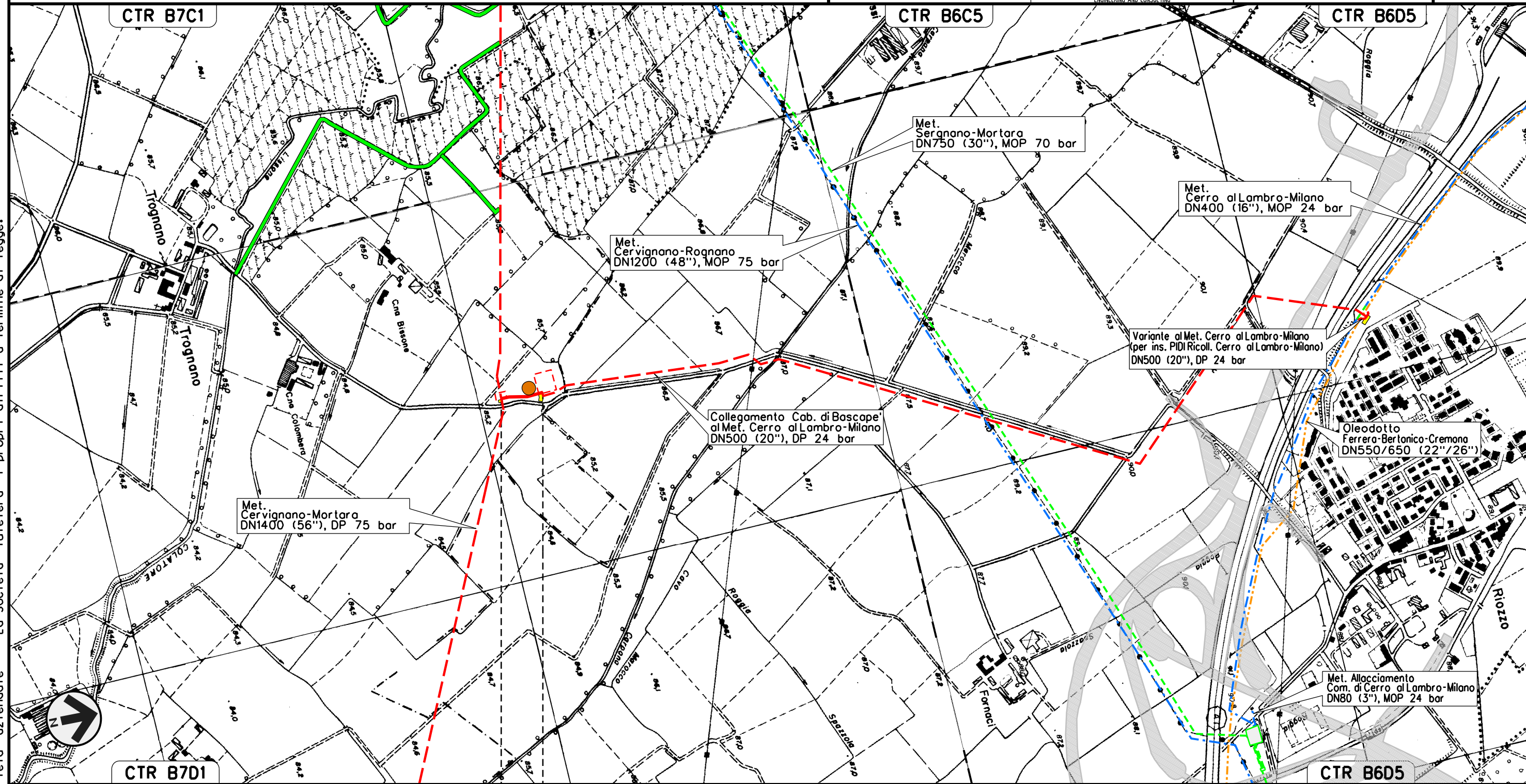
Il presente disegno e' di proprieta' aziendale - La Societa' tutelera' i propri diritti a termine di legge.

Collegamento Met. Cervignano-Mortara
a Cab. di Bascape'
DN 300 (12"), DP 75 bar

STRUMENTI DI TUTELA E PIANIFICAZIONE NAZIONALI

00	02-03-12	EMISSIONE	AGUZZI	SEBASTIANELLI	FRASSINELLI
INDICE	DATA	REVISIONI	ELABORATO	VERIFICATO	APPROVATO
Dis. J01811-PPL-DW-200-0020			Comm. NR/11030		

Foglio
9
di 32
Scala
1:10000





0+000 0+110

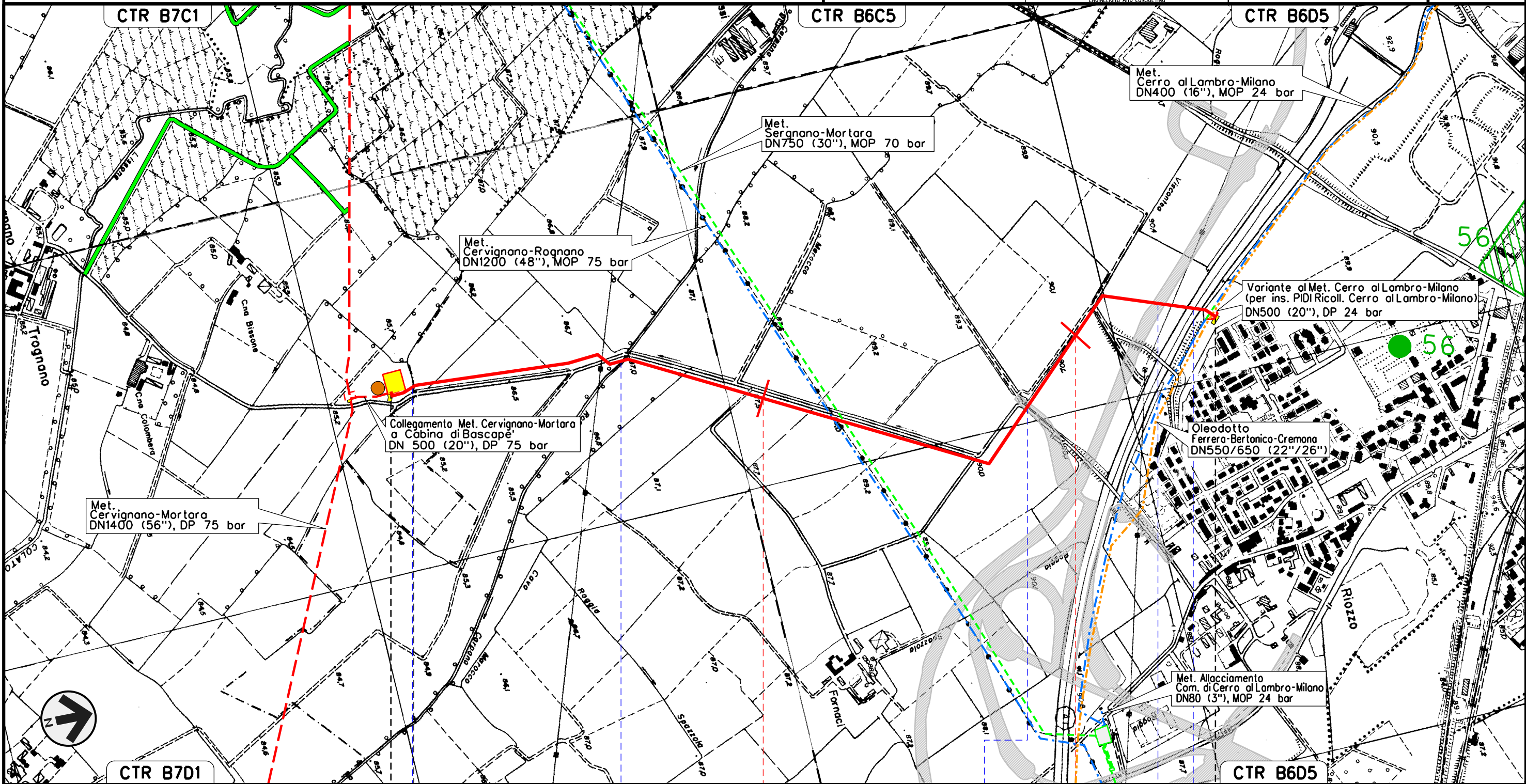
BASCAPE' →
PAVIA →

Il presente disegno e' di proprieta' aziendale - La Societa' tutelera' i propri diritti a termine di legge.

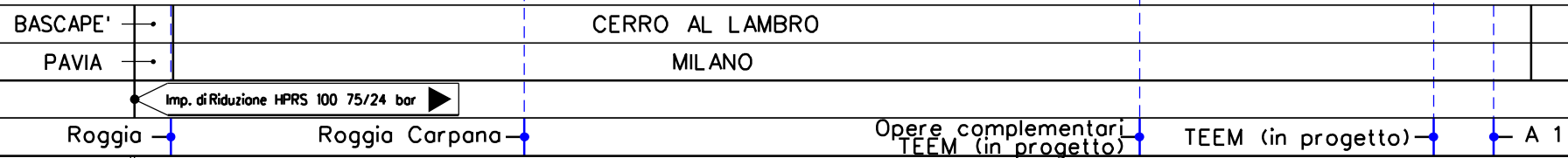
Collegamento Cab. di Bascape'
al Met. Cerro al Lambro-Milano
DN 400 (16"), DP 24 bar

00	02-03-12	EMISSIONE	AGUZZI	SEBASTIANELLI	FRASSINELLI
INDICE	DATA	REVISIONI	ELABORATO	VERIFICATO	APPROVATO
					
			Dis. J01811-PPL-DW-200-0020		Foglio 10
			Comm. NR/11030		di 32
					Scala 1:10000

STRUMENTI DI TUTELA E PIANIFICAZIONE NAZIONALI



0+000 1 2 2+420

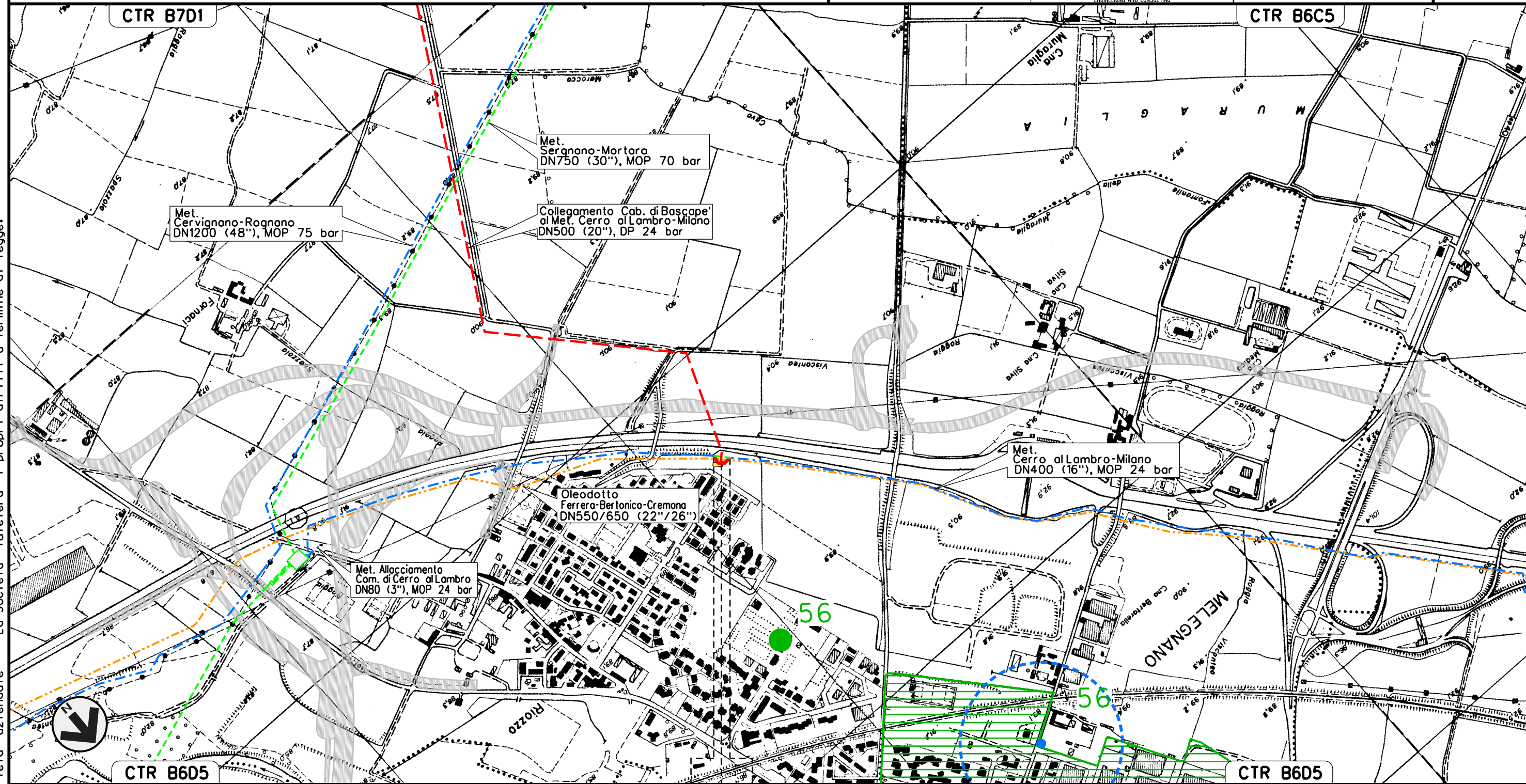


Il presente disegno e' di proprieta' aziendale - La Societa' tutelera' i propri diritti a termine di legge.

Variante al Met. Cerro al Lambro-Milano
 (per inserimento PIDI Ricoll. Cerro al Lambro-Milano)
 DN 400 (16"), DP 24 bar

STRUMENTI DI TUTELA E PIANIFICAZIONE NAZIONALI

00	02-03-12	EMISSIONE	AGUZZI	SEBASTIANELLI	FRASSINELLI	Foglio
INDICE	DATA	REVISIONI	ELABORATO	VERIFICATO	APPROVATO	11
			Dis. J01811-PPL-DW-200-0020			di 32
			Comm. NR/11030			Scala 1:10000



0+000 0+060

- CERRO AL LAMBRO
- MILANO
- P.I.O.I. N. 1km 0+030

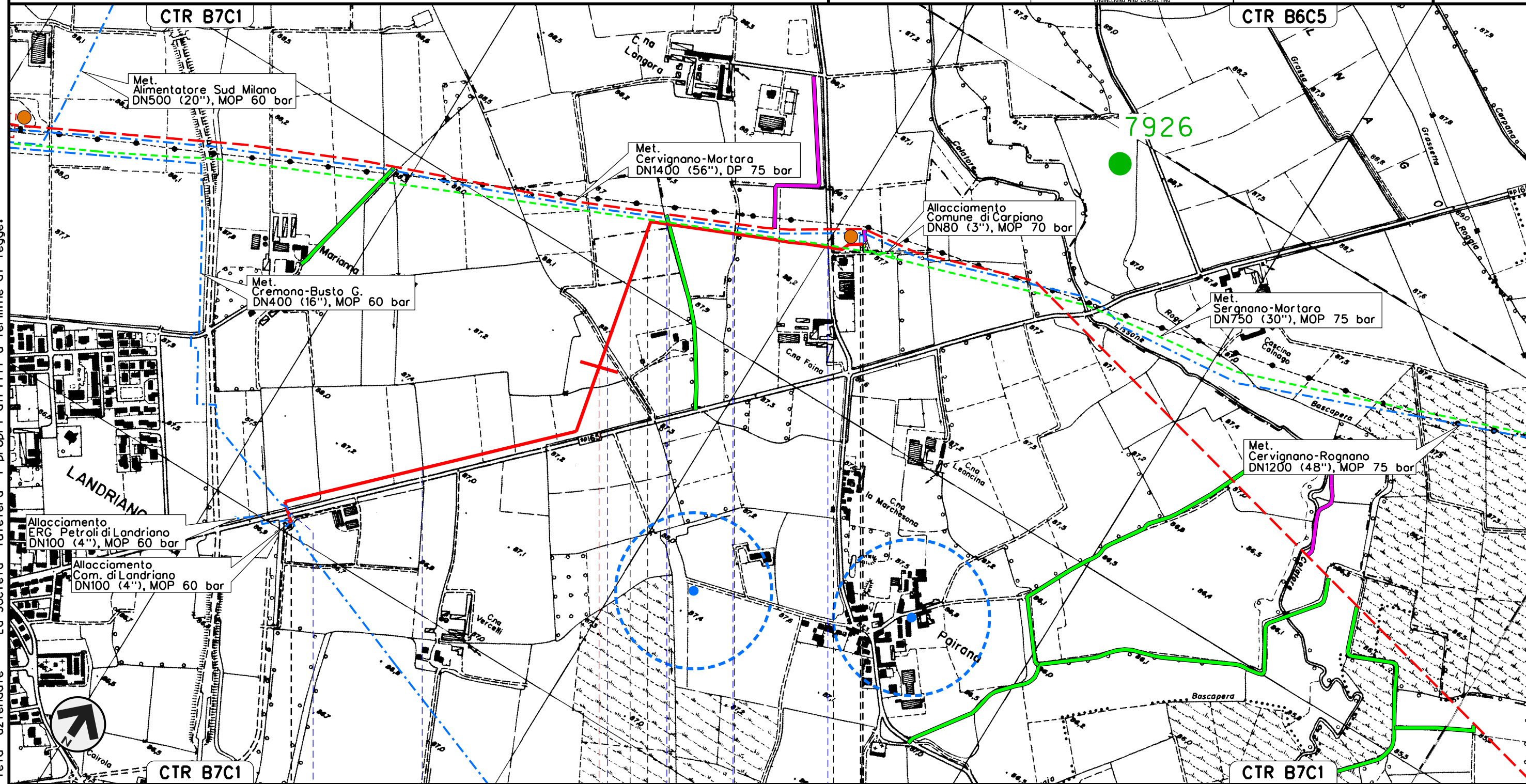
Il presente disegno e' di proprieta' aziendale - La Societa' tutelera' i propri diritti a termine di legge.

Allacciamento Comune di Carpiano
DN 200 (8"), DP 75 bar

STRUMENTI DI TUTELA E PIANIFICAZIONE NAZIONALI

00	02-03-12	EMISSIONE	AGUZZI	SEBASTIANELLI	FRASSINELLI
INDICE	DATA	REVISIONI	ELABORATO	VERIFICATO	APPROVATO
			Dis.	J01811-PPL-DW-200-0020	
			Comm.	NR/11030	

Foglio
12
di 32
Scala
1:10000



0+000	1	1+950
LANDRIANO	CARPIANO	CARPIANO
PAVIA	MILANO	MILANO
	PAVIA	PAVIA
	COIRÒ	COIRÒ
	Cavo Biraghi	Cavo Comelli
	Roggia Brivio	Roggia Coirò

P.I.D.J. N.1 km 0+000

P.I.D.A. N.2 km 1+945

S.P. n. 165 Roggia Cavo Biraghi Roggia Brivio Cavo Comelli Roggia Coirò

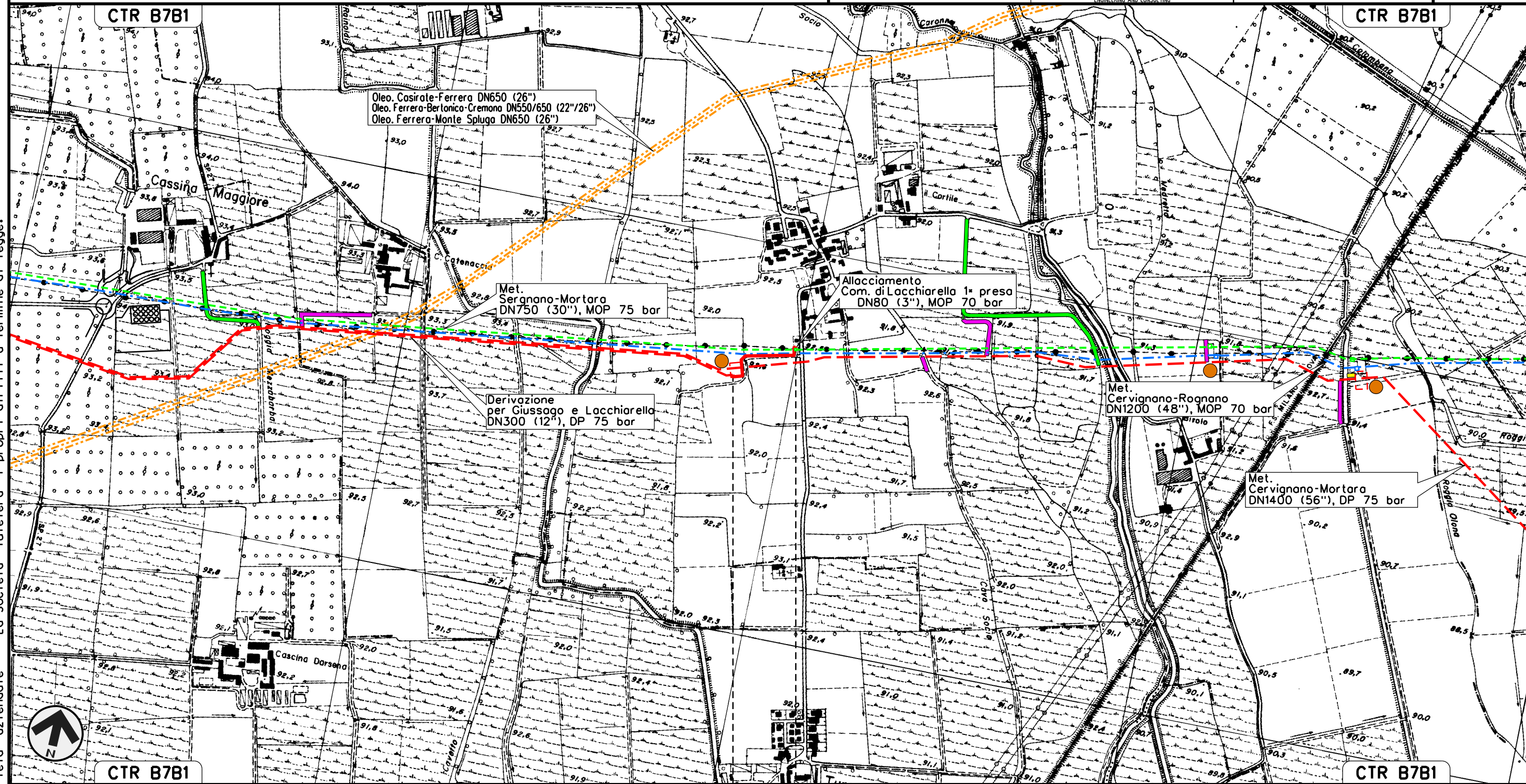
Il presente disegno e' di proprieta' aziendale - La Societa' tutelera' i propri diritti a termine di legge.

Allacciamento Comune di Lacchiarella 1* Presa
DN 200 (8"), DP 75 bar

STRUMENTI DI TUTELA E PIANIFICAZIONE NAZIONALI

00	02-03-12	EMISSIONE	AGUZZI	SEBASTIANELLI	FRASSINELLI
INDICE	DATA	REVISIONI	ELABORATO	VERIFICATO	APPROVATO
Dis. J01811-PPL-DW-200-0020			Comm. NR/11030		

Foglio
13
di 32
Scala
1:10000



0+000 0+240

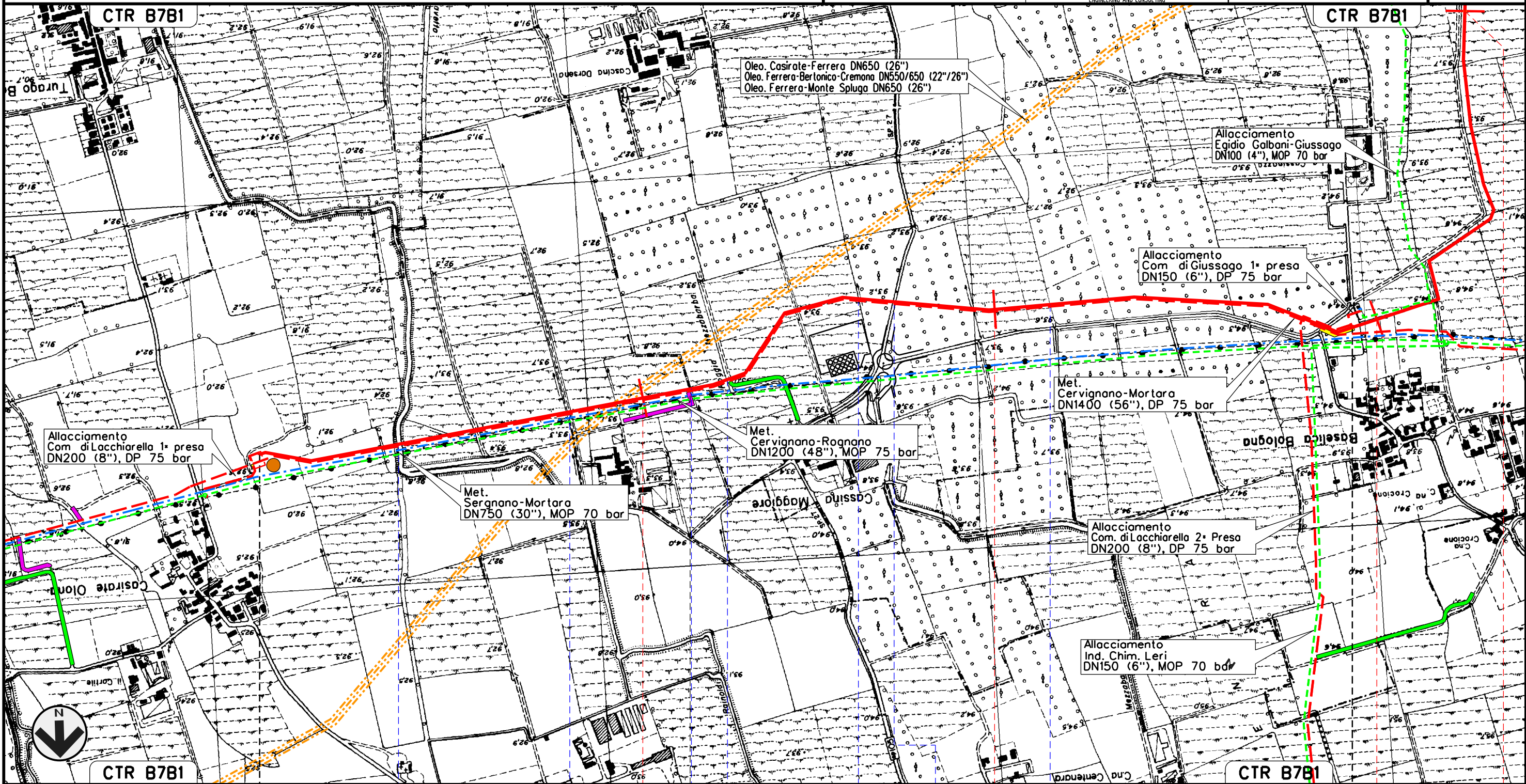
- LACCHIARELLA
- MILANO

Il presente disegno e' di proprieta' aziendale - La Societa' tutelera' i propri diritti a termine di legge.

Deriv. per Giussago e Lacchiarella
DN 300 (12"), DP 75 bar

STRUMENTI DI TUTELA E PIANIFICAZIONE NAZIONALI

00	02-03-12	EMISSIONE	AGUZZI	SEBASTIANELLI	FRASSINELLI
INDICE	DATA	REVISIONI	ELABORATO	VERIFICATO	APPROVATO
			Dis. J01811-PPL-DW-200-0020		Foglio 14
			Comm. NR/11030		di 32
					Scala 1:10000



Il presente disegno e' di proprieta' aziendale - La Societa' tutelera' i propri diritti a termine di legge.



CTR B7B1 0+000 1 2 3 4

LACCHIARELLA GIUSSAGO



MILANO PAVIA

Cavo Marozzi Rainoldi Roggia Mezzabarba Cavo Mezzabarba Roggia di Pila di Cascina Maggiore Roggia S.P. n.27 Roggia

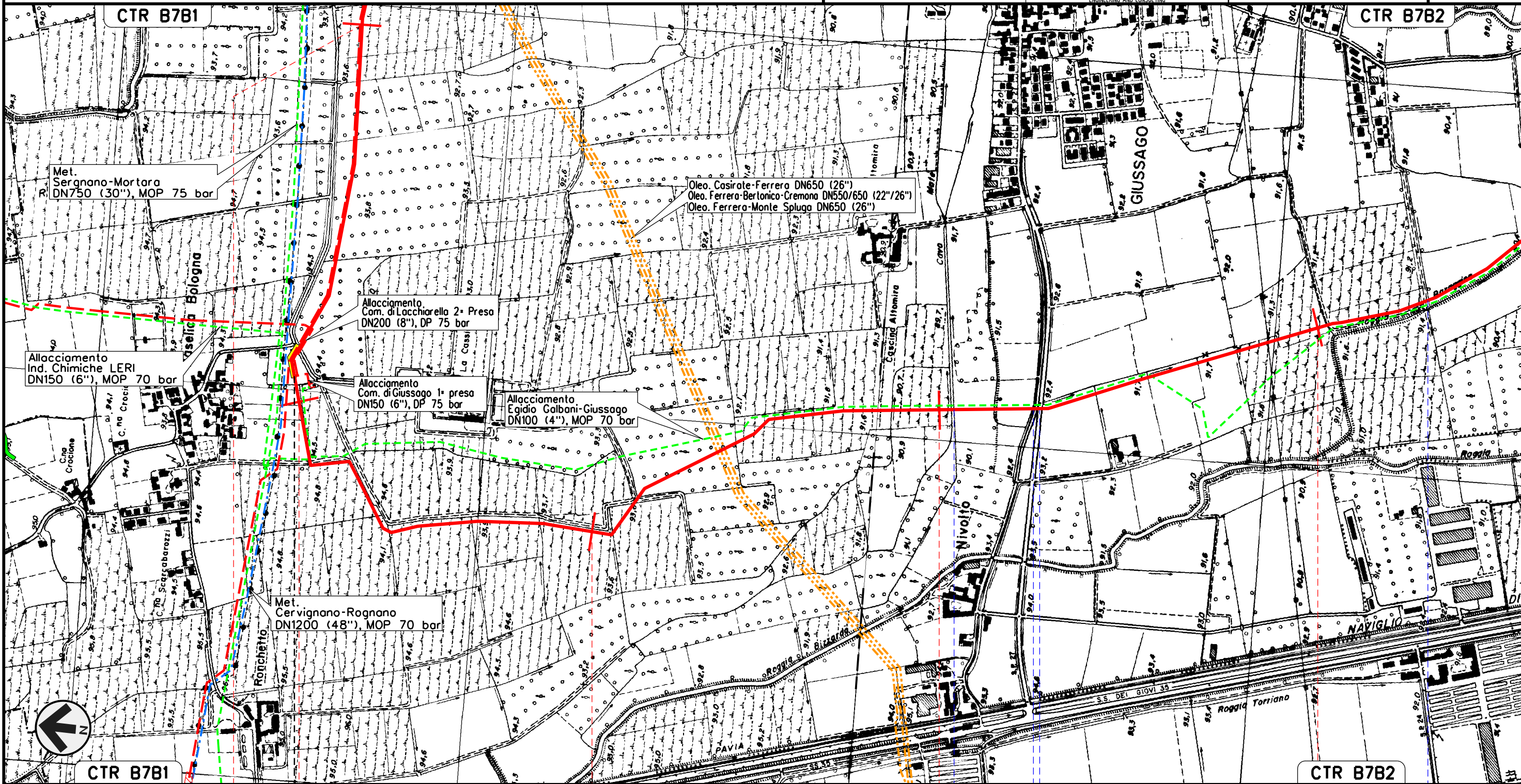
P.I.D.I. N.2 km 2+935

Deriv. per Giussago e Lacchiarella
DN 300 (12"), DP 75 bar

STRUMENTI DI TUTELA E PIANIFICAZIONE NAZIONALI

00	02-03-12	EMISSIONE	AGUZZI	SEBASTIANELLI	FRASSINELLI
INDICE	DATA	REVISIONI	ELABORATO	VERIFICATO	APPROVATO
					
			Dis.	J01811-PPL-DW-200-0020	
			Comm.	NR/11030	

Foglio
15
di 32
Scala
1:10000



Il presente disegno e' di proprieta' aziendale - La Societa' tutelera' i propri diritti a termine di legge.



P.I.D.I. N.2 km 2-935

GIUSSAGO
PAVIA

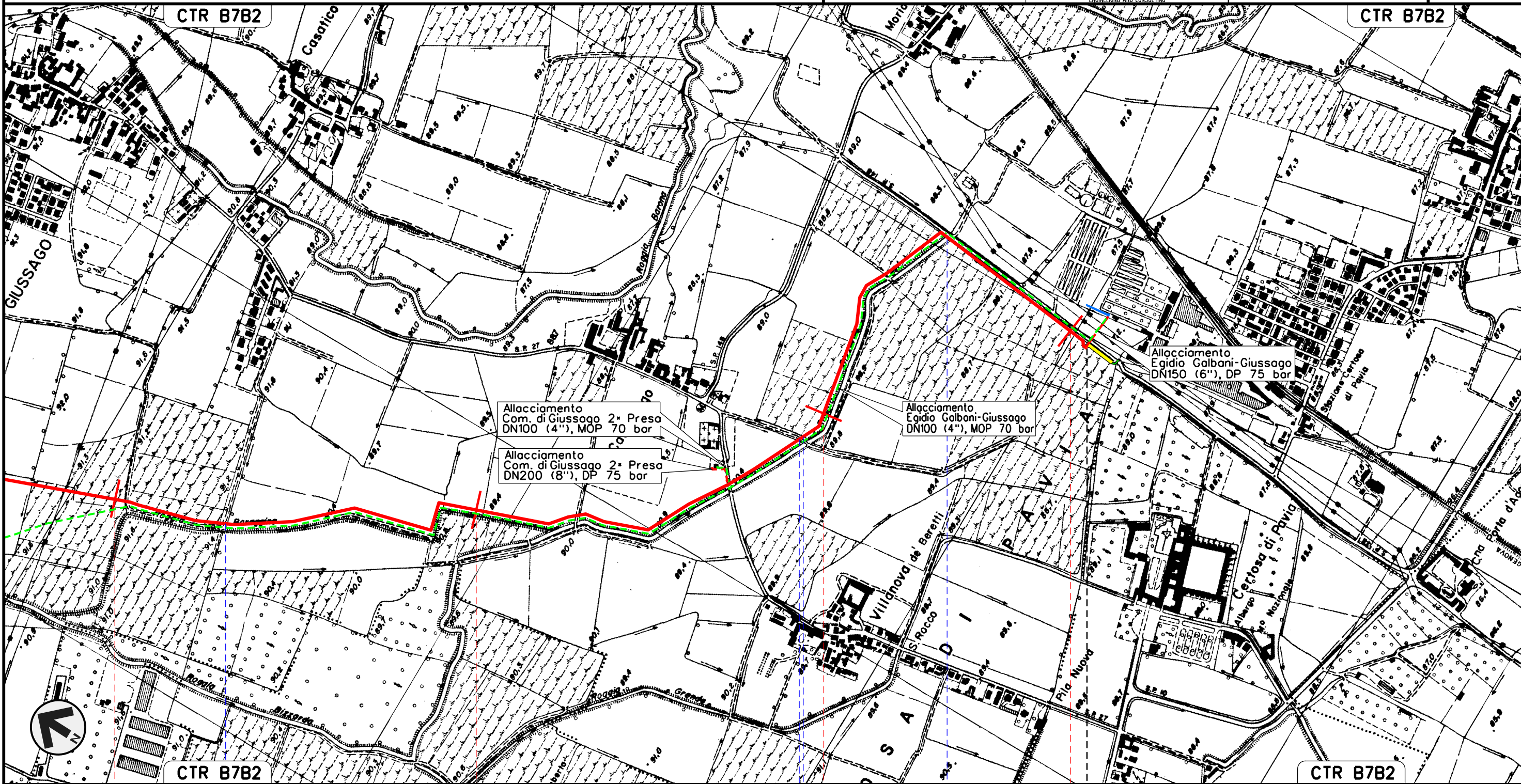
Cava d'Alone Rognia S.P. n. 27 Rognia

Deriv. per Giussago e Lacchiarella
DN 300 (12"), DP 75 bar

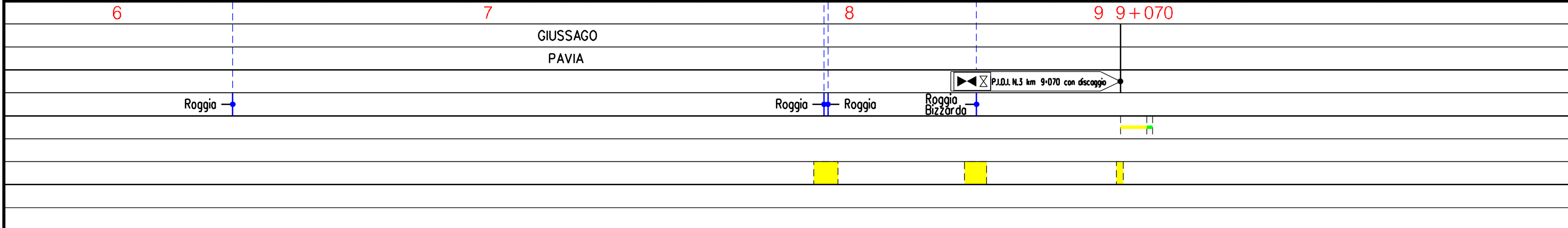
STRUMENTI DI TUTELA E PIANIFICAZIONE NAZIONALI

00	02-03-12	EMISSIONE	AGUZZI	SEBASTIANELLI	FRASSINELLI
INDICE	DATA	REVISIONI	ELABORATO	VERIFICATO	APPROVATO
			Dis.	J01811-PPL-DW-200-0020	
			Comm.	NR/11030	

Foglio
16
di 32
Scala
1:10000





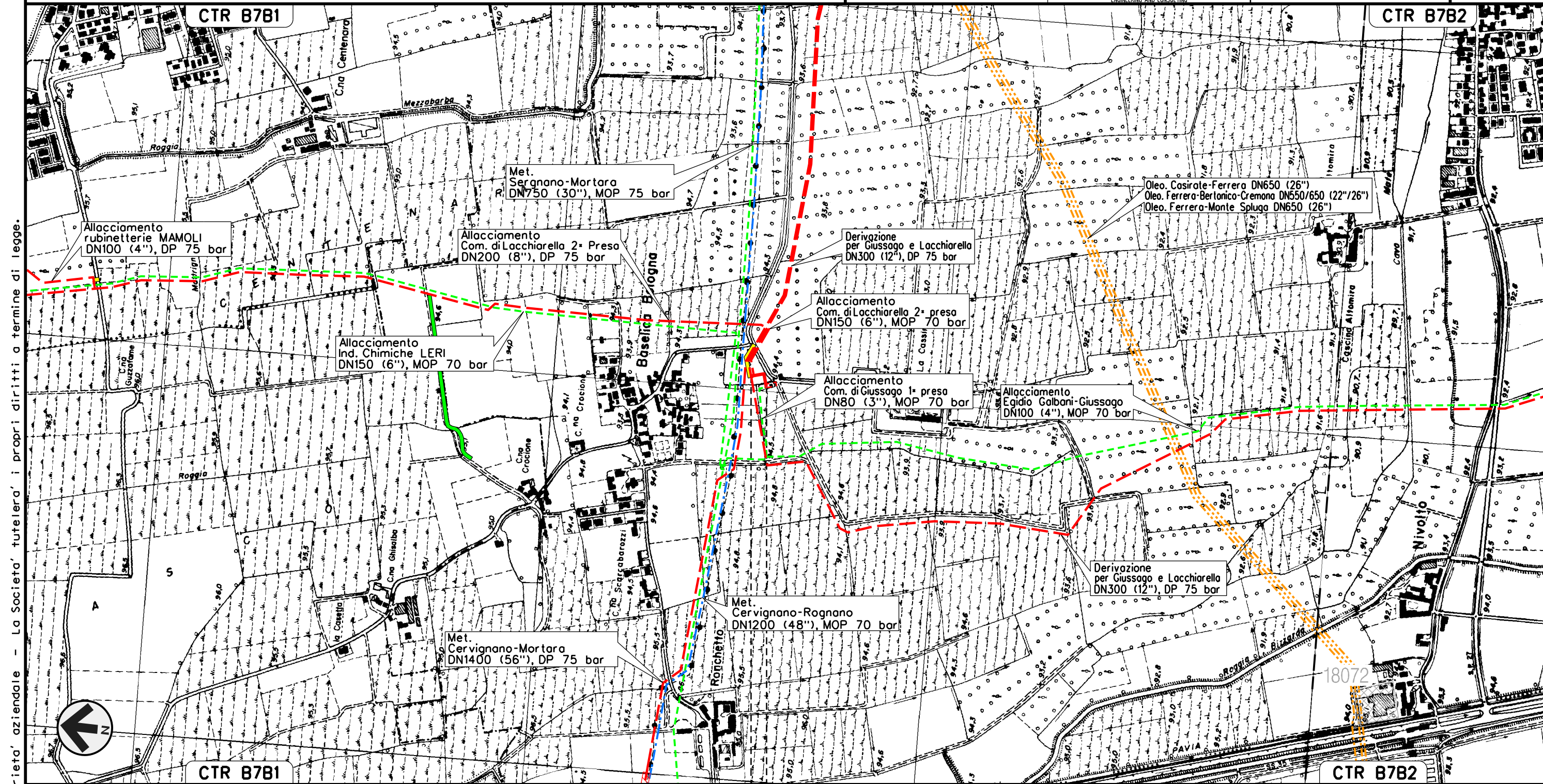
Il presente disegno e' di proprieta' aziendale - La Societa' tutelera' i propri diritti a termine di legge.



Allacciamento Comune di Giussago 1* Presa
DN 150 (6"), DP 75 bar

STRUMENTI DI TUTELA E PIANIFICAZIONE NAZIONALI

00	02-03-12	EMISSIONE	AGUZZI	SEBASTIANELLI	FRASSINELLI	Foglio
INDICE	DATA	REVISIONI	ELABORATO	VERIFICATO	APPROVATO	17
						di 32
			Dis. J01811-PPL-DW-200-0020			Scala
			Comm. NR/11030			1:10000



0 + 000 0 + 070

- GIUSSAGO
- PAVIA

Il presente disegno e' di proprieta' aziendale - La Societa' tutelera' i propri diritti a termine di legge.

Allacciamento Comune di Giussago 2* presa
DN 200 (8"), DP 75 bar

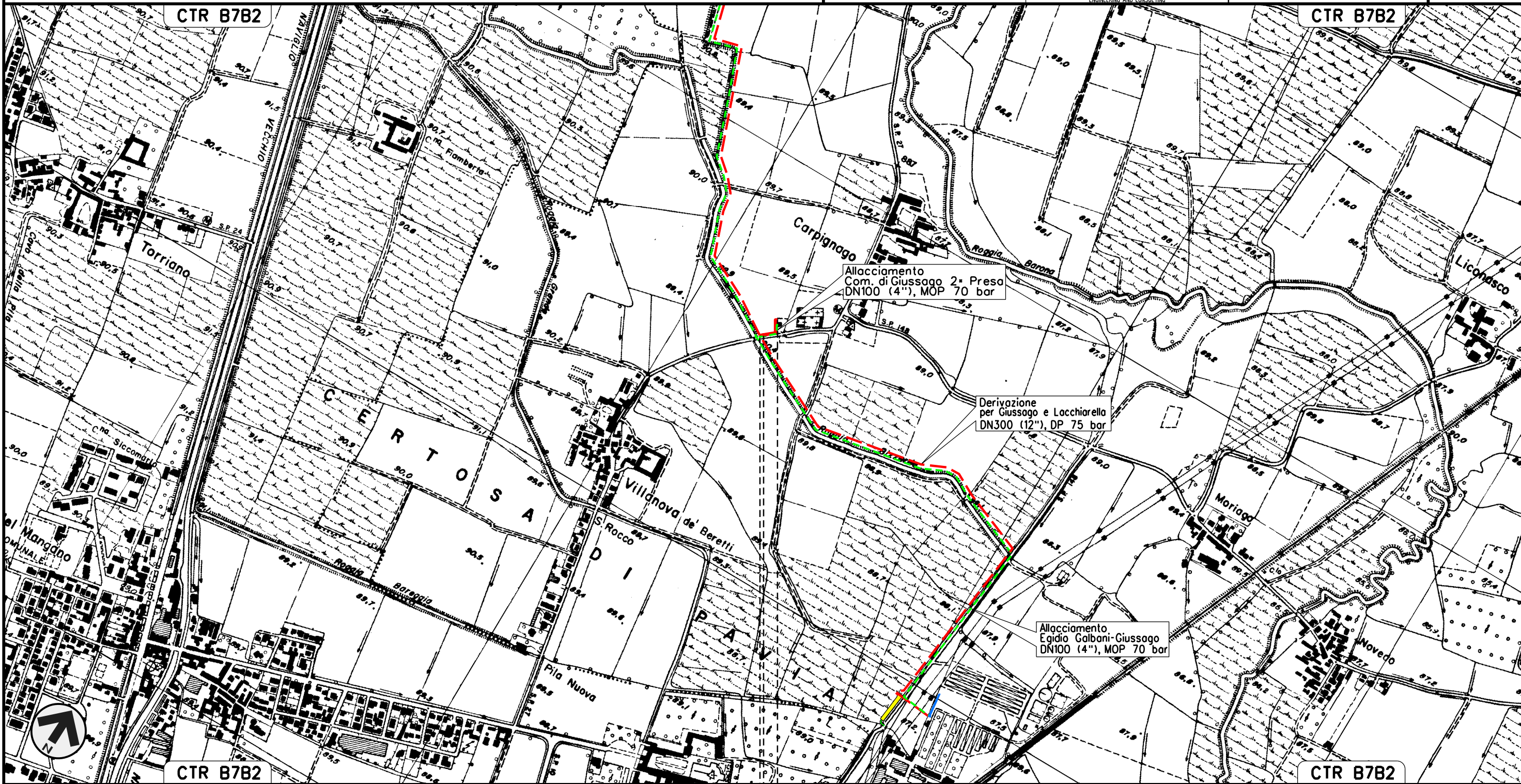
00	02-03-12	EMISSIONE	AGUZZI	SEBASTIANELLI	FRASSINELLI
INDICE	DATA	REVISIONI	ELABORATO	VERIFICATO	APPROVATO

Foglio
18
di 32
Scala
1:10000

STRUMENTI DI TUTELA E PIANIFICAZIONE NAZIONALI



Dis. J01811-PPL-DW-200-0020
Comm. NR/11030



0+000 0+080

GIUSSAGO
PAVIA

P.I.D.A. N.1 km 0+010

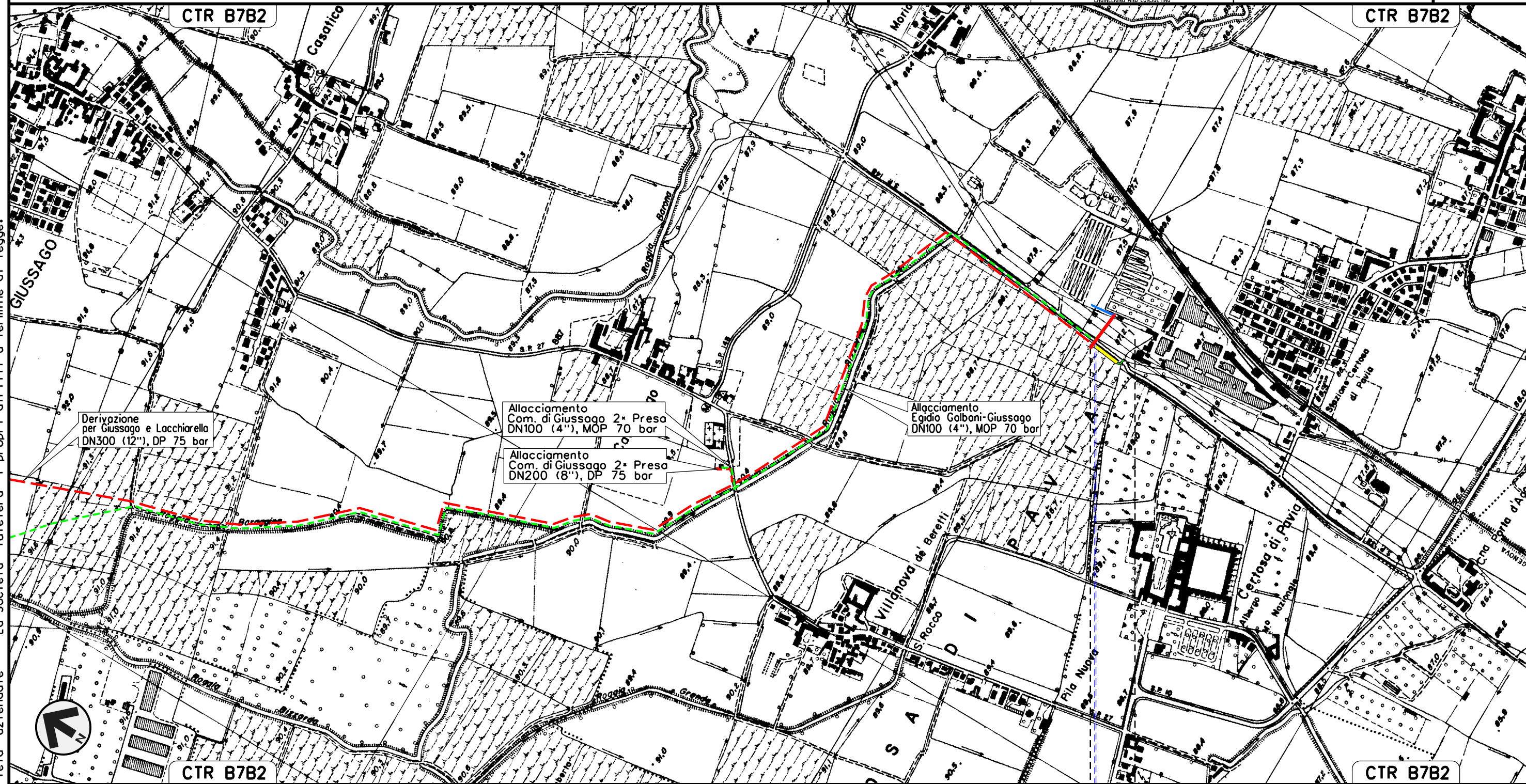
Il presente disegno e' di proprieta' aziendale - La Societa' tutelera' i propri diritti a termine di legge.

Allacciamento Egidio Galbani-Giussago
DN 150 (6"), DP 75 bar

STRUMENTI DI TUTELA E PIANIFICAZIONE NAZIONALI

00	02-03-12	EMISSIONE	AGUZZI	SEBASTIANELLI	FRASSINELLI
INDICE	DATA	REVISIONI	ELABORATO	VERIFICATO	APPROVATO
			Dis. J01811-PPL-DW-200-0020		
			Comm. NR/11030		

Foglio
19
di 32
Scala
1:10000



Il presente disegno e' di proprieta' aziendale - La Societa' tutelera' i propri diritti a termine di legge.

0+000 0+100

GIUSSAGO
PAVIA

P.S.E.T. km 0+100

Roggio S.P. n.48

CTR B7B2

CTR B7B2

Allacciamento Comune di Lacchiarella 2* presa
DN 200 (8"), DP 75 bar

STRUMENTI DI TUTELA E PIANIFICAZIONE NAZIONALI

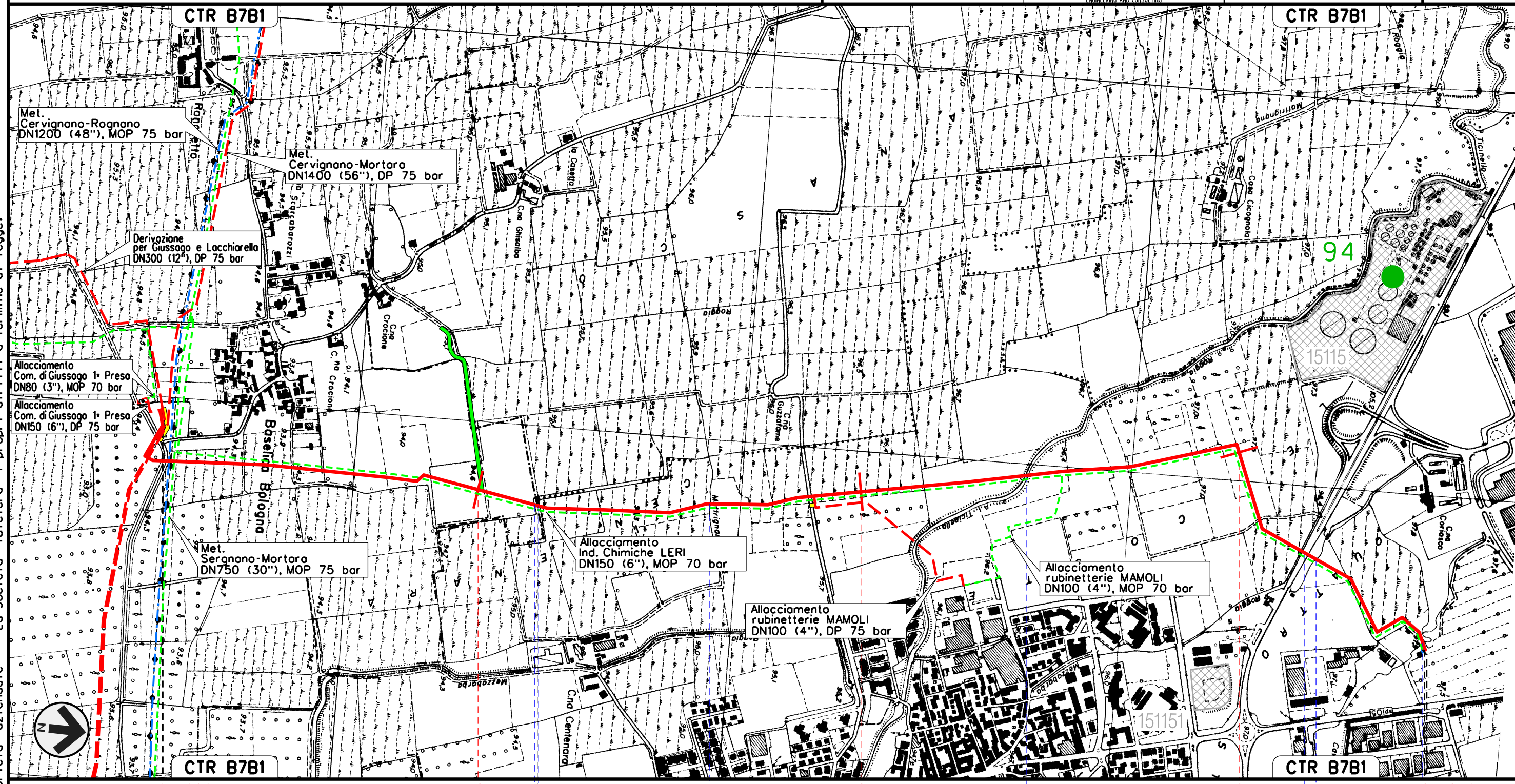
00	02-03-12	EMISSIONE	AGUZZI	SEBASTIANELLI	FRASSINELLI
INDICE	DATA	REVISIONI	ELABORATO	VERIFICATO	APPROVATO

Foglio
20
di 32
Scala
1:10000



Dis. J01811-PPL-DW-200-0020
Comm. NR/11030

Il presente disegno e' di proprieta' aziendale - La Societa' tutelera' i propri diritti a termine di legge.



0+000 1 2 3 3+850

GIUSSAGO
PAVIA

LACCHIARELLA
MILANO

Roggio Roggio

Roggio Mitrignana

Roggio Ticinello

S.P. n.40 Roggio Mezzabarba Roggio

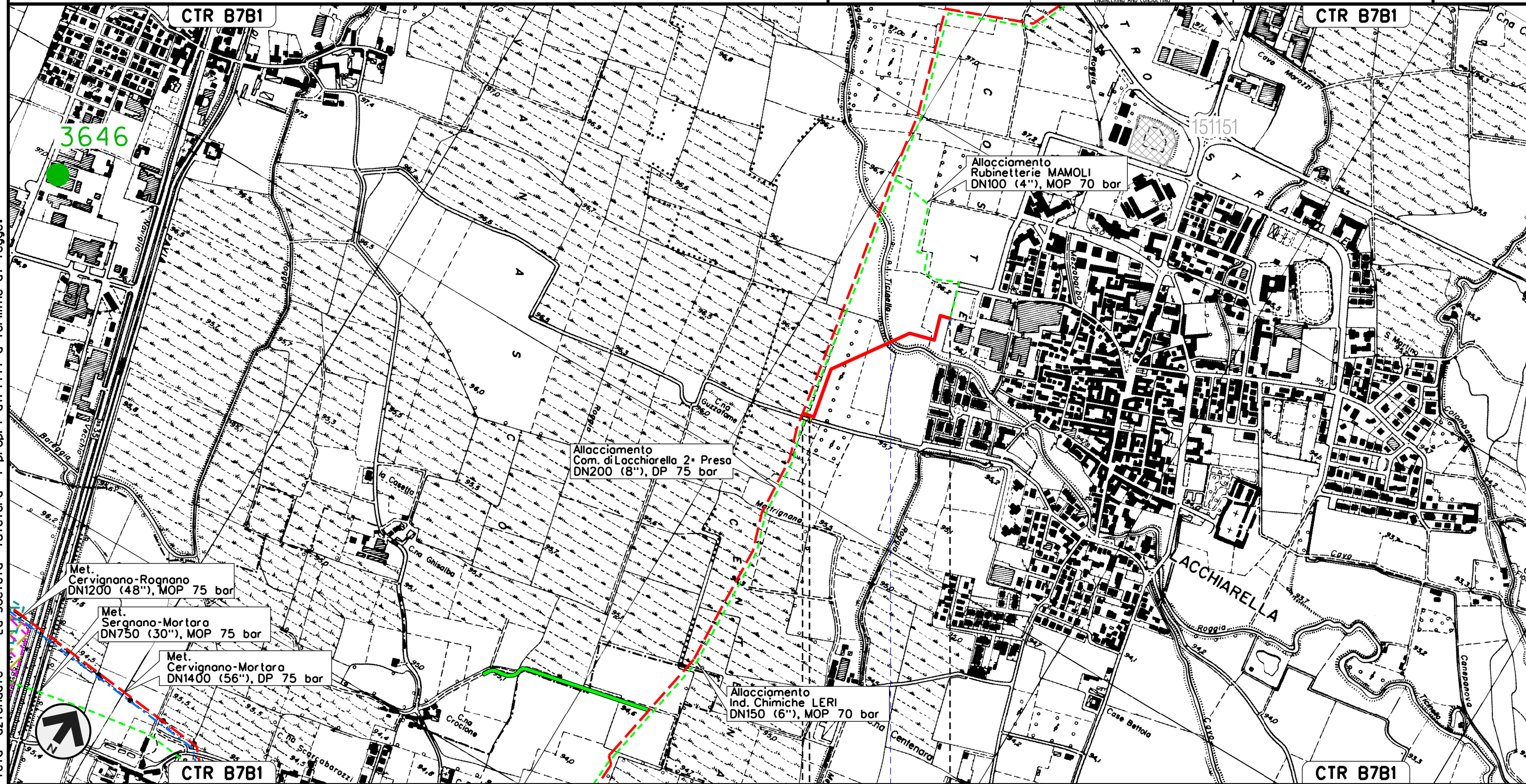
P.I.D.A.N.2 km 3-840

Allacciamento Rubinetterie MAMOLI
DN 100 (4"), DP 75 bar

STRUMENTI DI TUTELA E PIANIFICAZIONE NAZIONALI

00	02-03-12	EMISSIONE	AGUZZI	SEBASTIANELLI	FRASSINELLI
INDICE	DATA	REVISIONI	ELABORATO	VERIFICATO	APPROVATO
			Dis.	J01811-PPL-DW-200-0020	
			Comm.	NR/11030	

Foglio
21
di 32
Scala
1:10000



0+000 0+535

LACCHIARELLA
MILANO

P.I.O.S. N.1 km 0-010

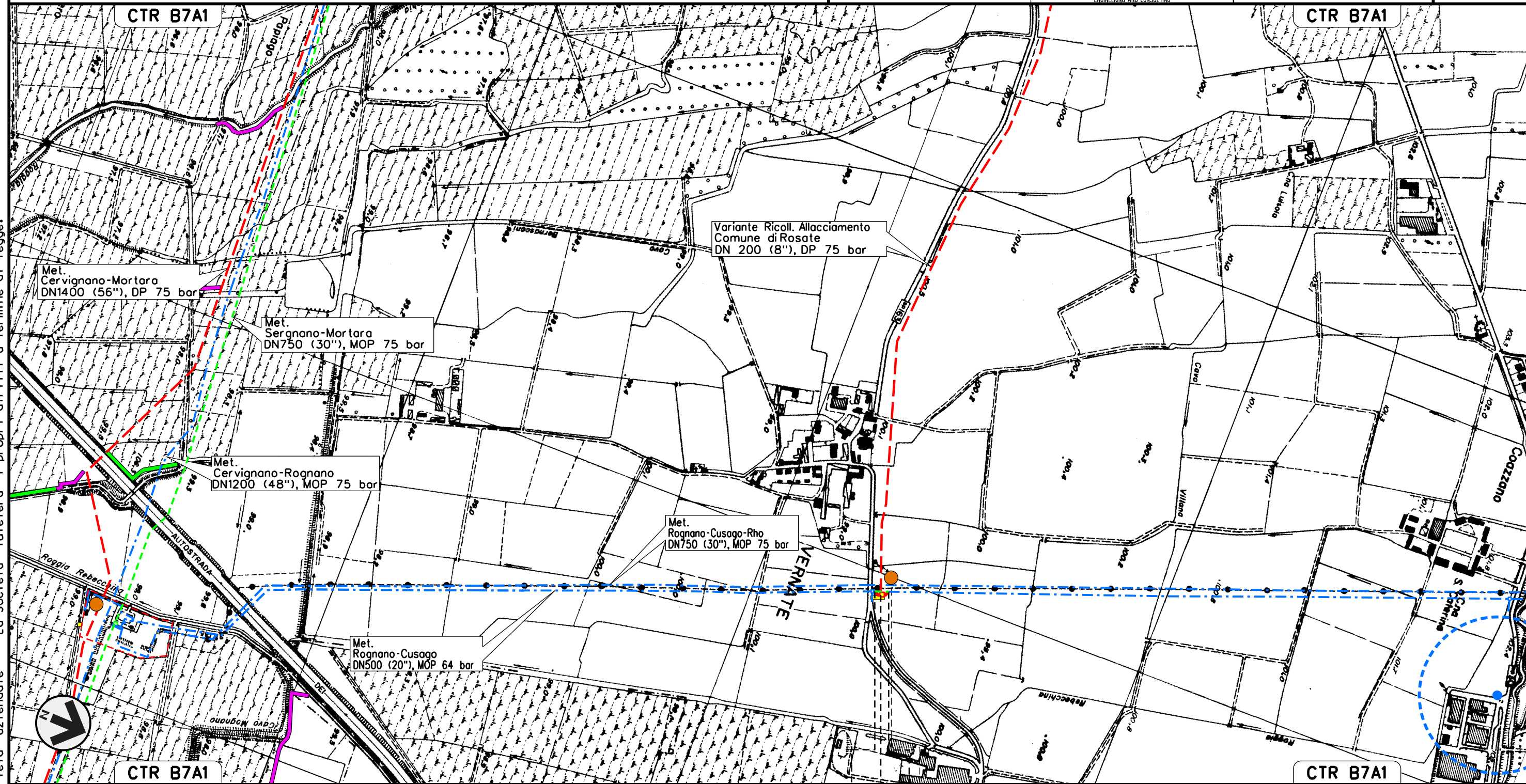
Roggia Ticinello

Il presente disegno e' di proprieta' aziendale - La Societa' tutelera' i propri diritti a termine di legge.

Variante al Met. Rognano-Cusago
 (per inserimento PIDI Ricoll. All.to Com. di Rosate)
 DN 500 (20"), DP 75 bar

STRUMENTI DI TUTELA E PIANIFICAZIONE NAZIONALI

00	02-03-12	EMISSIONE	AGUZZI	SEBASTIANELLI	FRASSINELLI	Foglio
INDICE	DATA	REVISIONI	ELABORATO	VERIFICATO	APPROVATO	22
			Dis. J01811-PPL-DW-200-0020			di 32
			Comm. NR/11030			Scala 1:10000



0+000 | 0+045

VERNATE
MILANO



P19

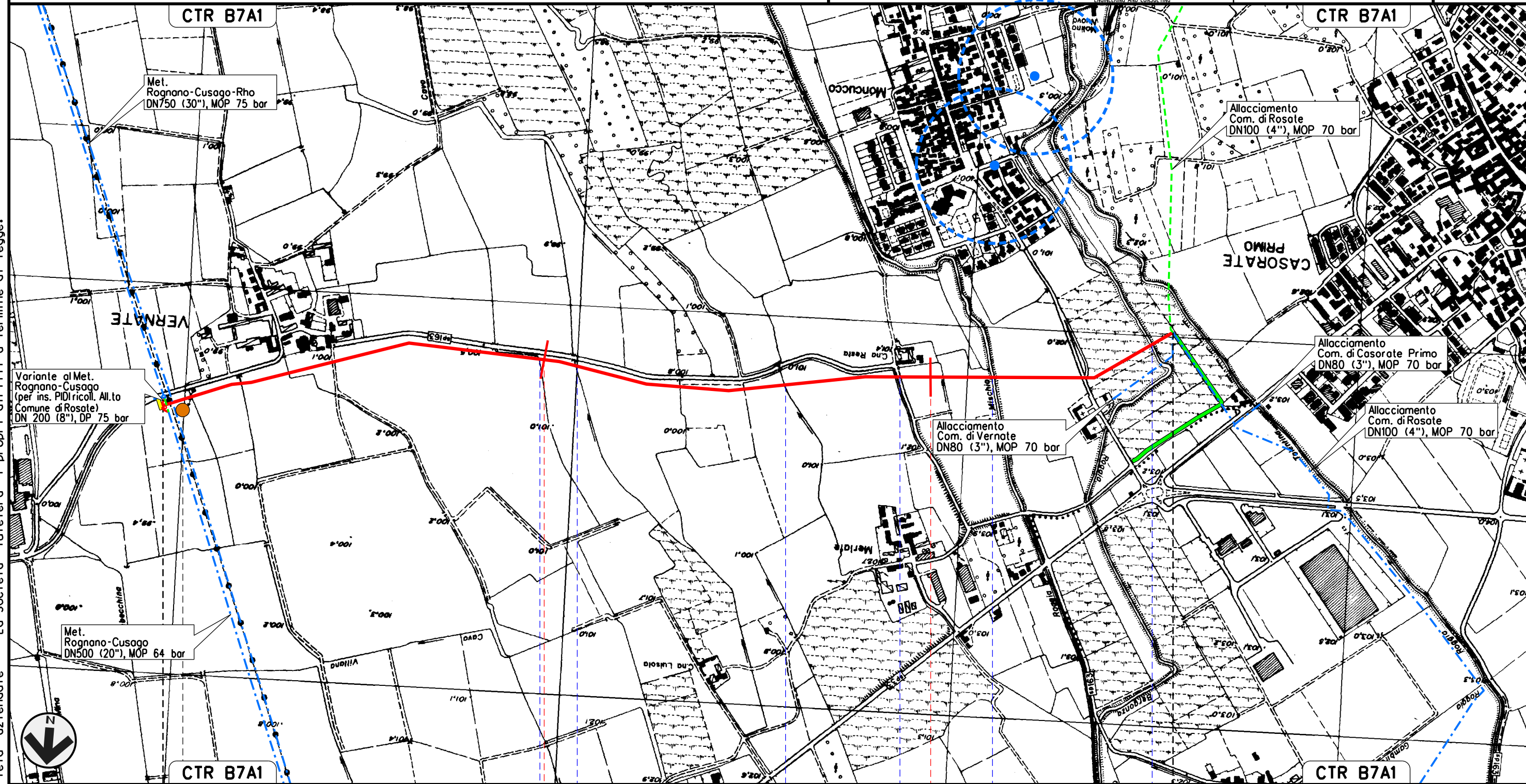
Il presente disegno e' di proprieta' aziendale - La Societa' tutelera' i propri diritti a termine di legge.

Variante Ricoll. Allacciamento Comune di Rosate
DN 200 (8"), DP 75 bar

00	02-03-12	EMISSIONE	AGUZZI	SEBASTIANELLI	FRASSINELLI
INDICE	DATA	REVISIONI	ELABORATO	VERIFICATO	APPROVATO
			Dis.	J01811-PPL-DW-200-0020	
			Comm.	NR/11030	

Foglio
23
di 32
Scala
1:10000

STRUMENTI DI TUTELA E PIANIFICAZIONE NAZIONALI



Il presente disegno e' di proprieta' aziendale - La Societa' tutelera' i propri diritti a termine di legge.

0+000	1	2	2+650
VERNATE MILANO			
Roggia	Roggia	Roggia	S.P. n. 163
			Roggia Mischia
			Roggia Bergonza
P19			

Allacciamento Comune di Motta Visconti/Besate
DN 200 (8"), DP 75 bar

STRUMENTI DI TUTELA E PIANIFICAZIONE NAZIONALI

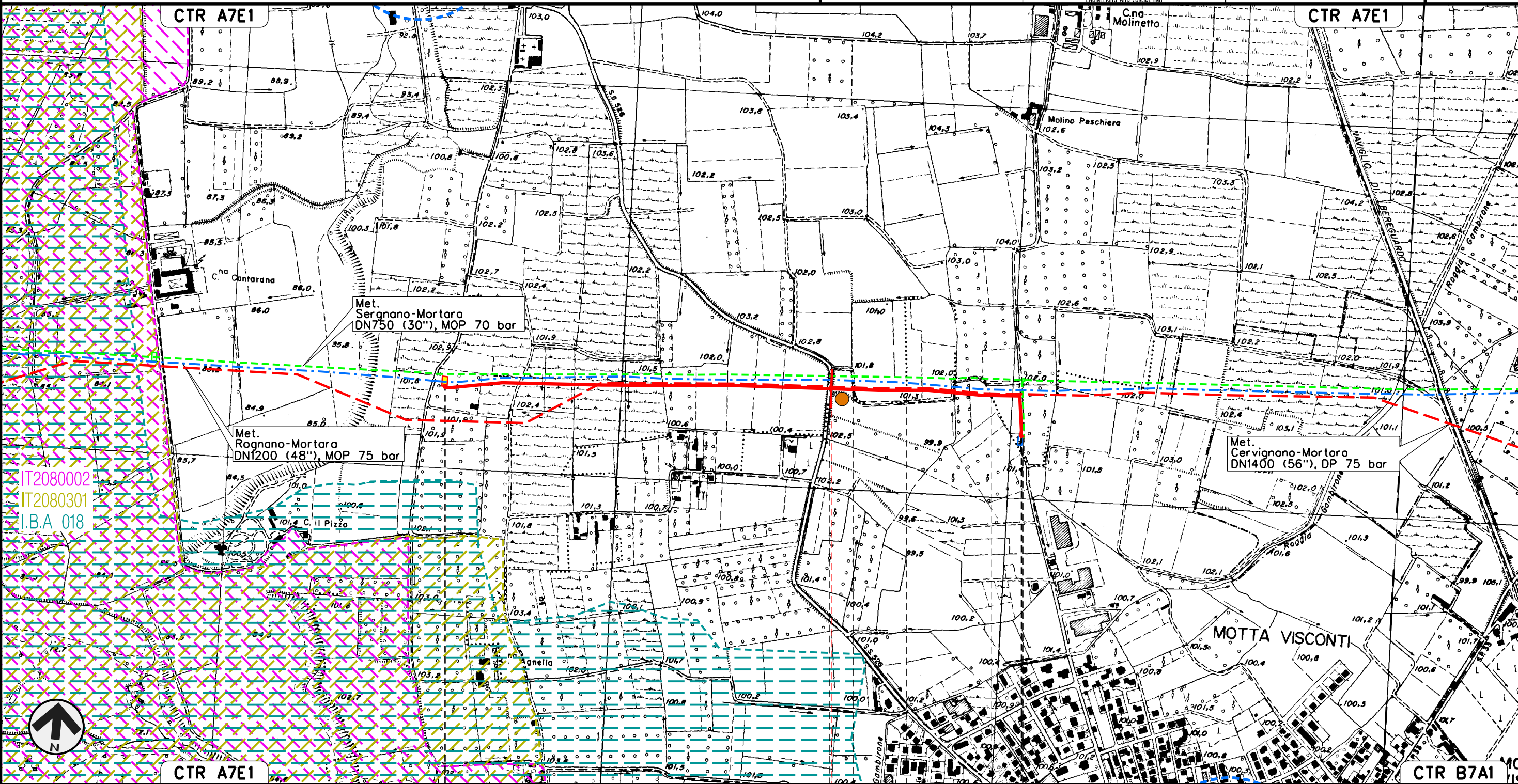
00	02-03-12	EMISSIONE	AGUZZI	SEBASTIANELLI	FRASSINELLI
INDICE	DATA	REVISIONI	ELABORATO	VERIFICATO	APPROVATO

Foglio
24
di 32
Scala
1:10000



Dis. J01811-PPL-DW-200-0020
Comm. NR/11030

Il presente disegno e' di proprieta' aziendale - La Societa' tutelera' i propri diritti a termine di legge.



IT2080002
IT2080301
I.B.A. 018





CTR A7E1

CTR B7A1

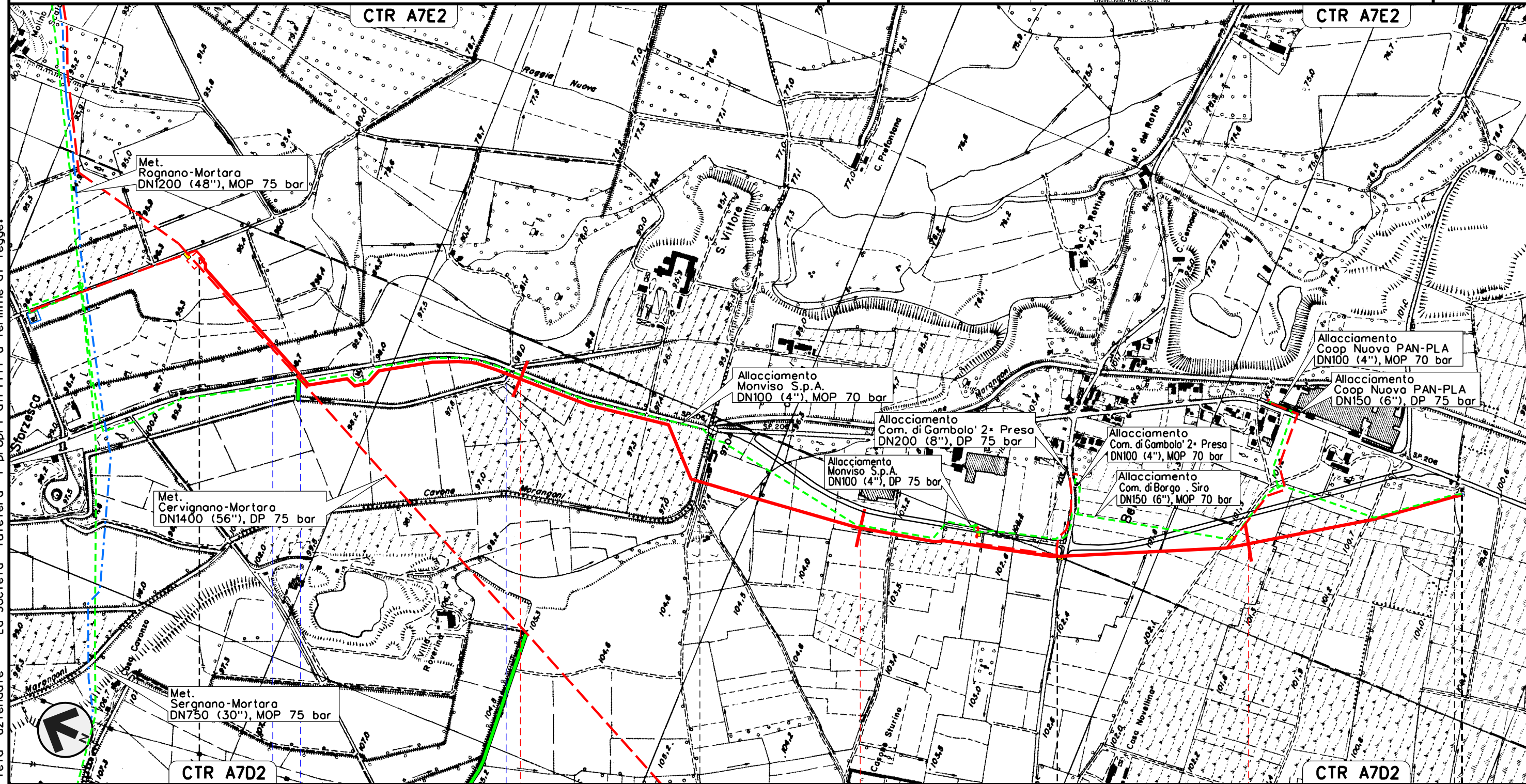


Allacciamento Comune di Borgo S. Siro
DN 200 (8"), DP 75 bar

STRUMENTI DI TUTELA E PIANIFICAZIONE NAZIONALI

00	02-03-12	EMISSIONE	AGUZZI	SEBASTIANELLI	FRASSINELLI
INDICE	DATA	REVISIONI	ELABORATO	VERIFICATO	APPROVATO
					
			Dis.	J01811-PPL-DW-200-0020	
			Comm.	NR/11030	

Foglio
26
di 32
Scala
1:10000



0+000 1 2 3 3+570



VIGEVANO PAVIA GAMBOLO' BORGO SAN SIRO

Roggio Grugnano S.P. n.206 Covo S. Vittore Covo Morangone P.I.D.I. n.2 km 2-510 P.I.D.A. N.3 km 3-565

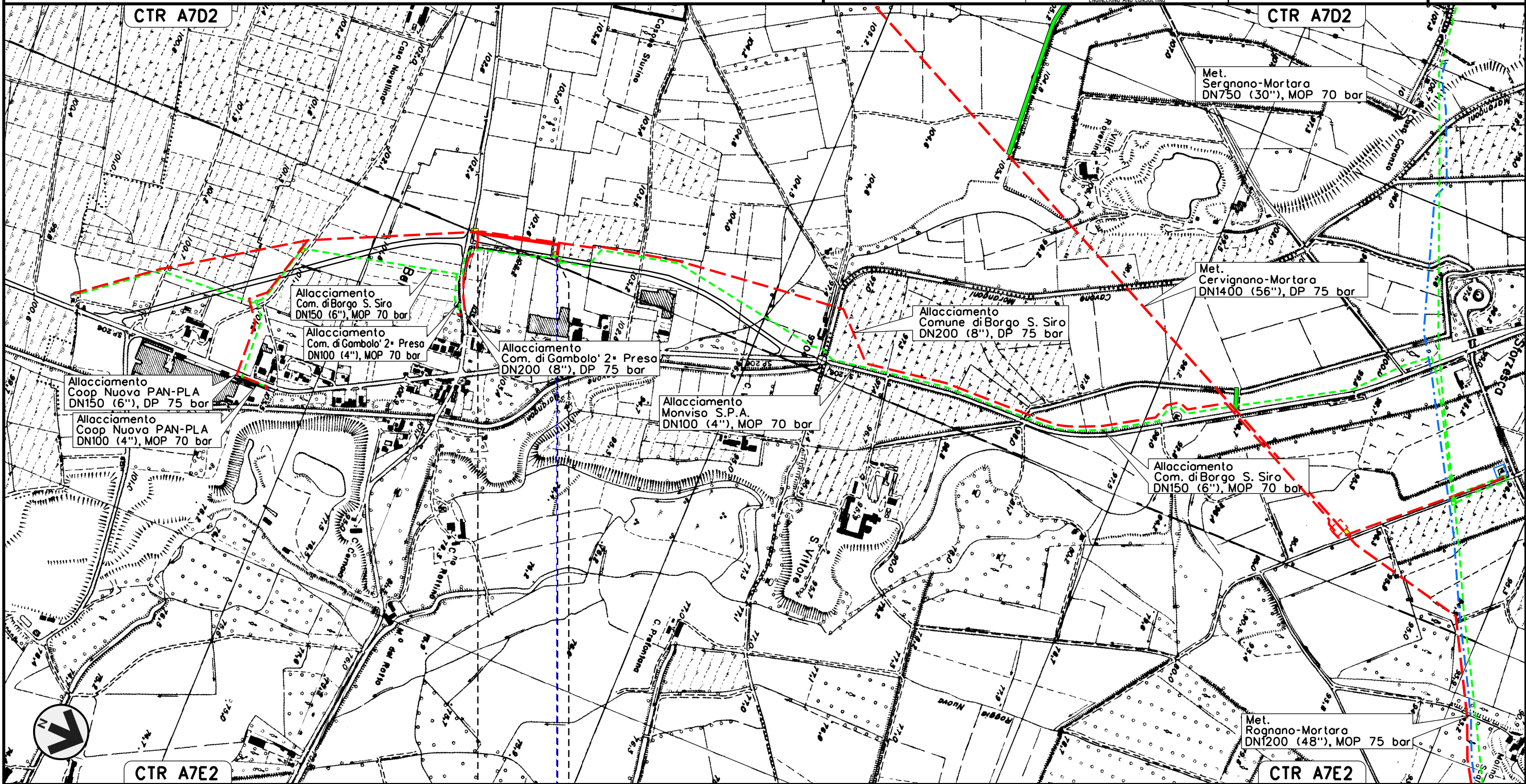
Il presente disegno e' di proprieta' aziendale - La Societa' tutelera' i propri diritti a termine di legge.

Allacciamento Monviso S.p.A.
DN 100 (4"), DP 75 bar

STRUMENTI DI TUTELA E PIANIFICAZIONE NAZIONALI

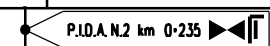
00	02-03-12	EMISSIONE	AGUZZI	SEBASTIANELLI	FRASSINELLI
INDICE	DATA	REVISIONI	ELABORATO	VERIFICATO	APPROVATO
					
			Dis.	J01811-PPL-DW-200-0020	
			Comm.	NR/11030	

Foglio
27
di 32
Scala
1:10000



0+000 0+265

GAMBOLO'
PAVIA





S.P. n. 206

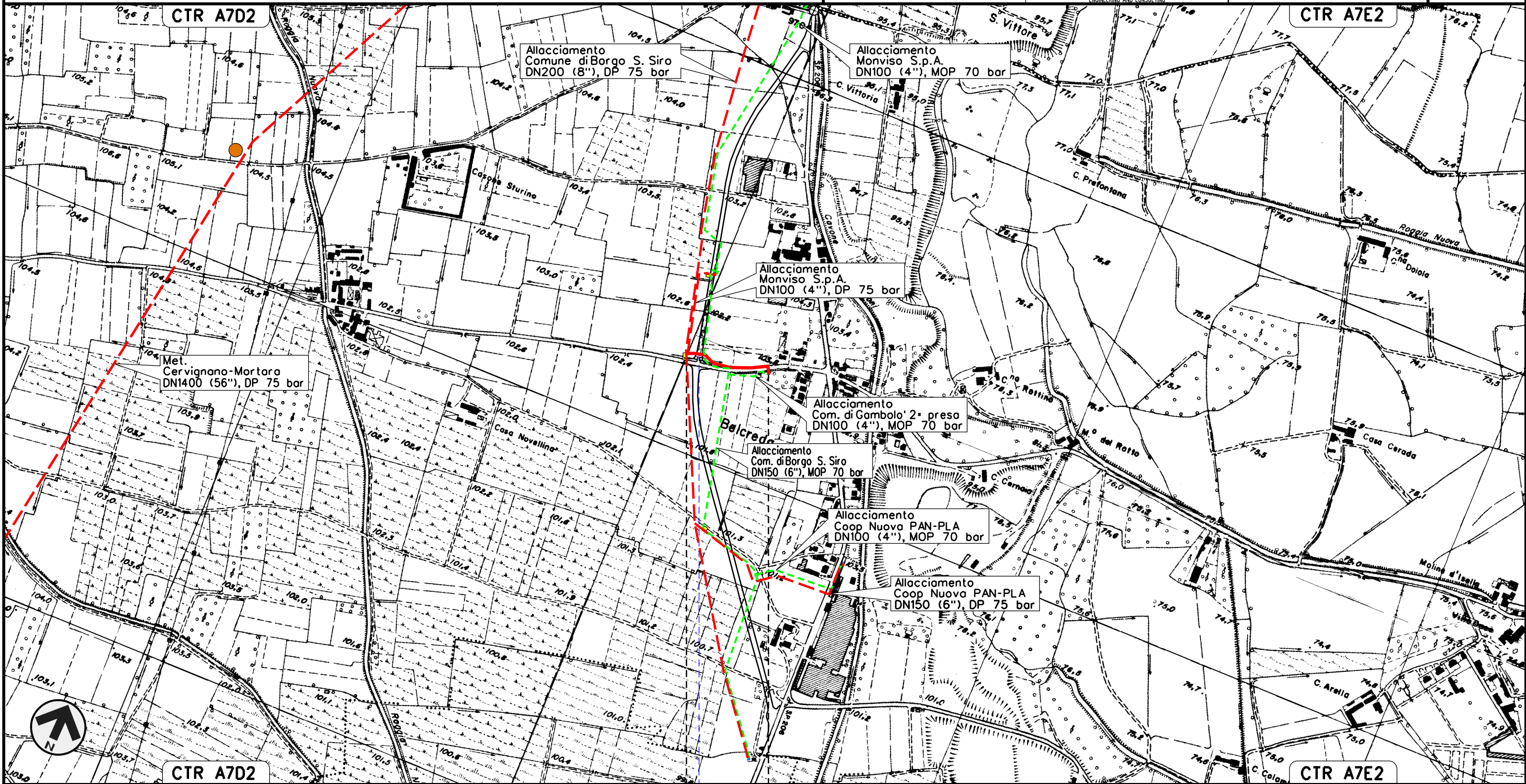
Il presente disegno e' di proprieta' aziendale - La Societa' tutelera' i propri diritti a termine di legge.

Allacciamento Comune di Gambolo' 2* presa
DN 200 (8"), DP 75 bar

STRUMENTI DI TUTELA E PIANIFICAZIONE NAZIONALI

00	02-03-12	EMISSIONE	AGUZZI	SEBASTIANELLI	FRASSINELLI
INDICE	DATA	REVISIONI	ELABORATO	VERIFICATO	APPROVATO
					
			Dis.	J01811-PPL-DW-200-0020	
			Comm.	NR/11030	

Foglio
28
di 32
Scala
1:10000



0+000 0+240

GAMBOLO'
PAVIA

S.P. n. 206



Il presente disegno e' di proprieta' aziendale - La Societa' tutelera' i propri diritti a termine di legge.

Allacciamento Coop Nuova PAN-PLA
DN 150 (6"), DP 75 bar

STRUMENTI DI TUTELA E PIANIFICAZIONE NAZIONALI

00	02-03-12	EMISSIONE	AGUZZI	SEBASTIANELLI	FRASSINELLI
INDICE	DATA	REVISIONI	ELABORATO	VERIFICATO	APPROVATO

Foglio
29
di 32
Scala
1:10000




Dis. J01811-PPL-DW-200-0020
Comm. NR/11030



Il presente disegno e' di proprieta' aziendale - La Societa' tutelera' i propri diritti a termine di legge.

0+000 0+520



GAMBOLO'
PAVIA

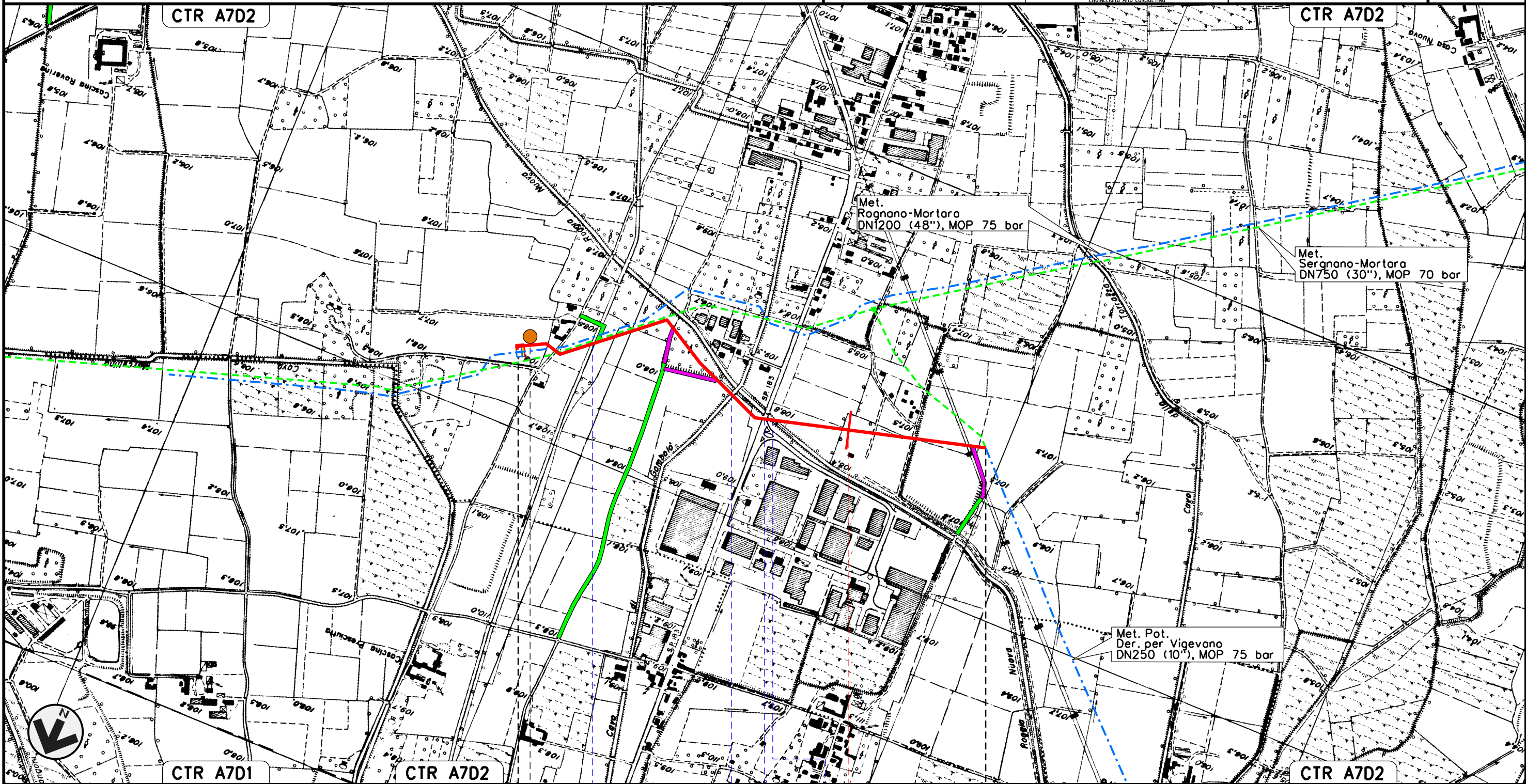


S.P. n. 206

Variante Ricoll. Pot. Deriv. per Vigevano
DN 400 (16"), DP 75 bar

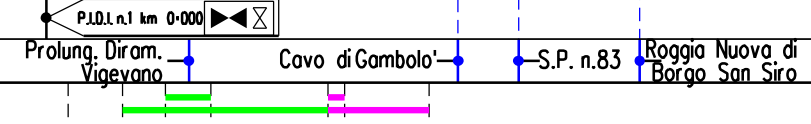
STRUMENTI DI TUTELA E PIANIFICAZIONE NAZIONALI

00	02-03-12	EMISSIONE	AGUZZI	SEBASTIANELLI	FRASSINELLI
INDICE	DATA	REVISIONI	ELABORATO	VERIFICATO	APPROVATO
					
			Dis. J01811-PPL-DW-200-0020		Foglio 30
			Comm. NR/11030		di 32
					Scala 1:10000



0+000 1 1+360

GAMBOLO'
PAVIA



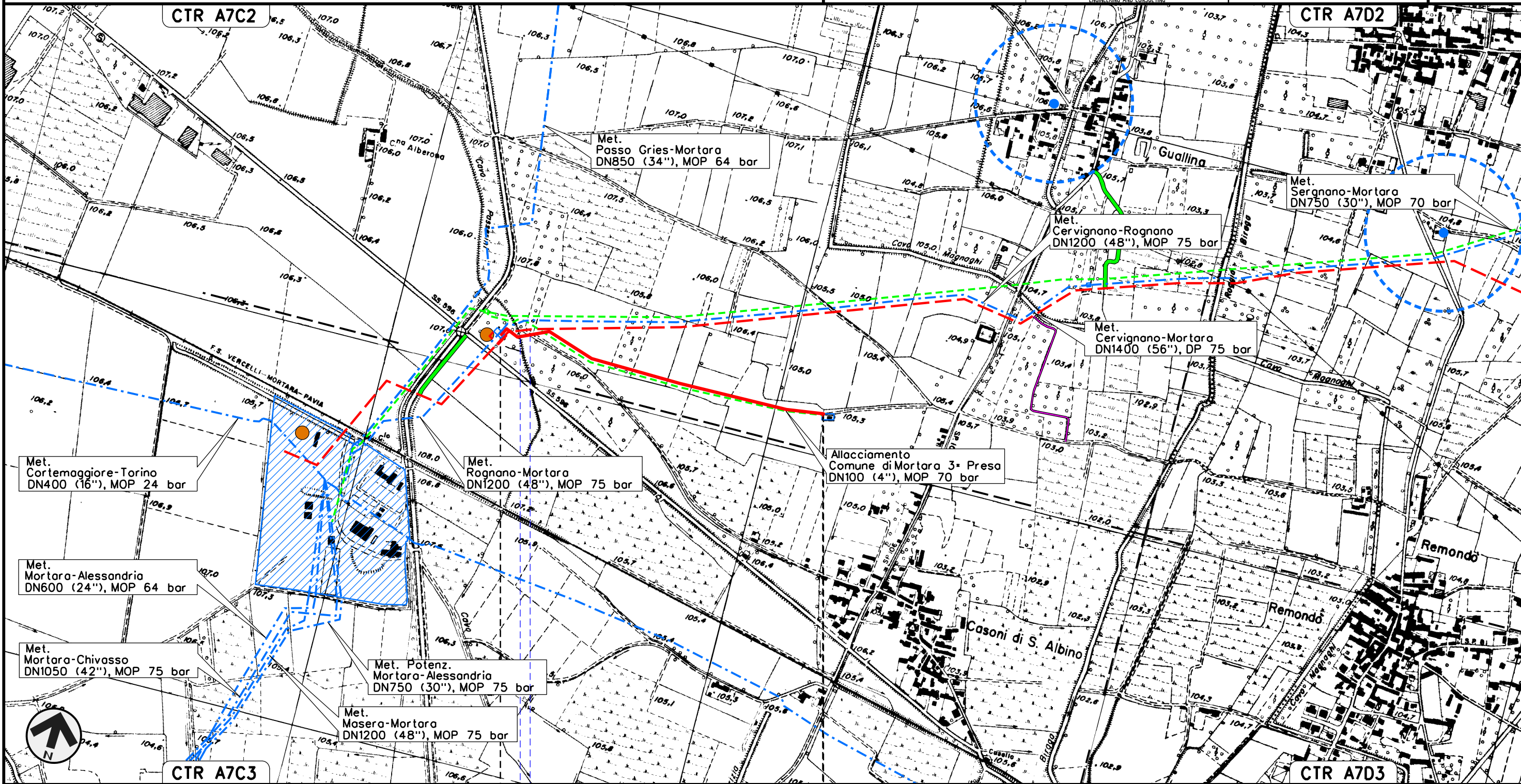
Il presente disegno e' di proprieta' aziendale - La Societa' tutelera' i propri diritti a termine di legge.

Allacciamento Comune di Mortara 3* presa
DN 150 (6"), DP 75 bar

STRUMENTI DI TUTELA E PIANIFICAZIONE NAZIONALI

00	02-03-12	EMISSIONE	AGUZZI	SEBASTIANELLI	FRASSINELLI
INDICE	DATA	REVISIONI	ELABORATO	VERIFICATO	APPROVATO
			Dis.	J01811-PPL-DW-200-0020	
			Comm.	NR/11030	

Foglio
31
di 32
Scala
1:10000



0+000 0+885

MORTARA
PAVIA

Cavo già Passerini
ora di Cascina Nuova

Cavetto
Cascina Nuova

P.I.O.A. N.2 km 0-880

Il presente disegno e' di proprieta' aziendale - La Societa' tutelera' i propri diritti a termine di legge.

LEGENDA

SIMBOLOGIA CARTOGRAFICA

- | | | | |
|--|---|--|---|
| | Metanodotto in progetto | | Altre condotte di terzi |
| | Metanodotti in esercizio | | Altri metanodotti in progetto |
| | Metanodotti da porre fuori esercizio e recuperare | | Gallerie, Tunnel, Mini-Microtunnel, Raise Boring e T.O.C. |
| | Aree impianti stacco-terminale in progetto | | Impianti di linea in progetto |
| | Aree impianti stacco-terminale esistenti | | Impianti di linea su rete in esercizio |
| | Piazzola di stoccaggio tubazioni | | Impianti di linea da porre fuori esercizio e recuperare |
| | Strada di accesso all'impianto | | Depositi temporanei |
| | Adeguamento strade esistenti | | Strade di accesso provvisorio |
| | Limite sovrapposizione fogli | | T.E.E.M. in progetto |

SIMBOLOGIA MECCANICA

- Punto di intercettazione di linea (P.I.L.)
- Punto di intercettazione di derivazione importante (P.I.D.I.)
- Punto di intercettazione di derivazione semplice con stacco da P.I.L. (P.I.D.S.)
- Punto di intercettazione e derivazione semplice con stacco da Linea (P.I.D.S.)
- Punto di intercettazione con discaggio di allacciamento (P.I.D.A.)
- Punto predisposto per il discaggio di allacciamento (P.P.D.A.)
- Punto di sezionamento elettrico terminale (P.S.E.T.)
- Stazione predisposta per lancio e ricevimento PIG
- Impianto di riduzione/egolazione della pressione

LEGENDA TEMATICA

- S.I.C. IT2080002 "BASSO CORSO E SPONDE DEL TICINO"
- S.I.C. IT2080023 "GARZAIA DI CASCINA VILLARASCA"
- Z.P.S. IT2080301 "BOSCHI DEL TICINO"
- Z.P.S. IT2080023 "GARZAIA DI CASCINA VILLARASCA"
- I.B.A. 018 "FIUME TICINO"
- I.B.A. 022 "LOMELLINA E GARZAE DEL PAVESE"
- AREE DISMESSE (D.Lgs. 152/2006-perimetro individuato in base alla L.R. 1/2007)

Codice Istat	Denominazione Toponimo
15202	Via Isola-Via dell'Industria
151151	Ex albergo-la Rotonda
15115	Ex raffineria-via Liguria
18072	Fraz. Nivolto-via Milano

- SITI CONTAMINATI DI INTERESSE REGIONALE O COMUNALE (D. Lgs. 152/06)

ID segnalazione	Denominazione sito
nn	P.V. ESSO 0577
3367	Sun Chemical S.p.A.
56	Ex Chimica SARONIO
7926	Area azienda agricola F.lli Soldi
94	OMAR ex PETROLDRAGON
3646	Stabilimento Henkel Loctite Adesivi S.r.l.

- ZONA DI RISPETTO DEI POZZI (D. Lgs. 152/06)
- UBICAZIONE DEI POZZI (D. Lgs. 152/2006)

Il presente disegno è di proprietà aziendale - La Società tutela i propri diritti a termine di legge.

Progressiva chilometrica	N.	
Comuni		
Province		
Impianti	TIPO - N. - ESISTENTE	
Attraversamenti	TIPOLOGIA ATTRAVERSATA (SS n. **, corso d'acqua, ferrovia, ecc.)	
Strade - Piste	ACCESSO IMPIANTI ADEGUAMENTI STRADE STRADE PROVVISORIE	
Depositi provvisori - Piazzole	DEPOSITI TEMPORANEI N. PIAZ.	
Fascia di lavoro	ALLARGATA RIDOTTA	
Opere civili	TRASVERSALI LONGITUDINALI	