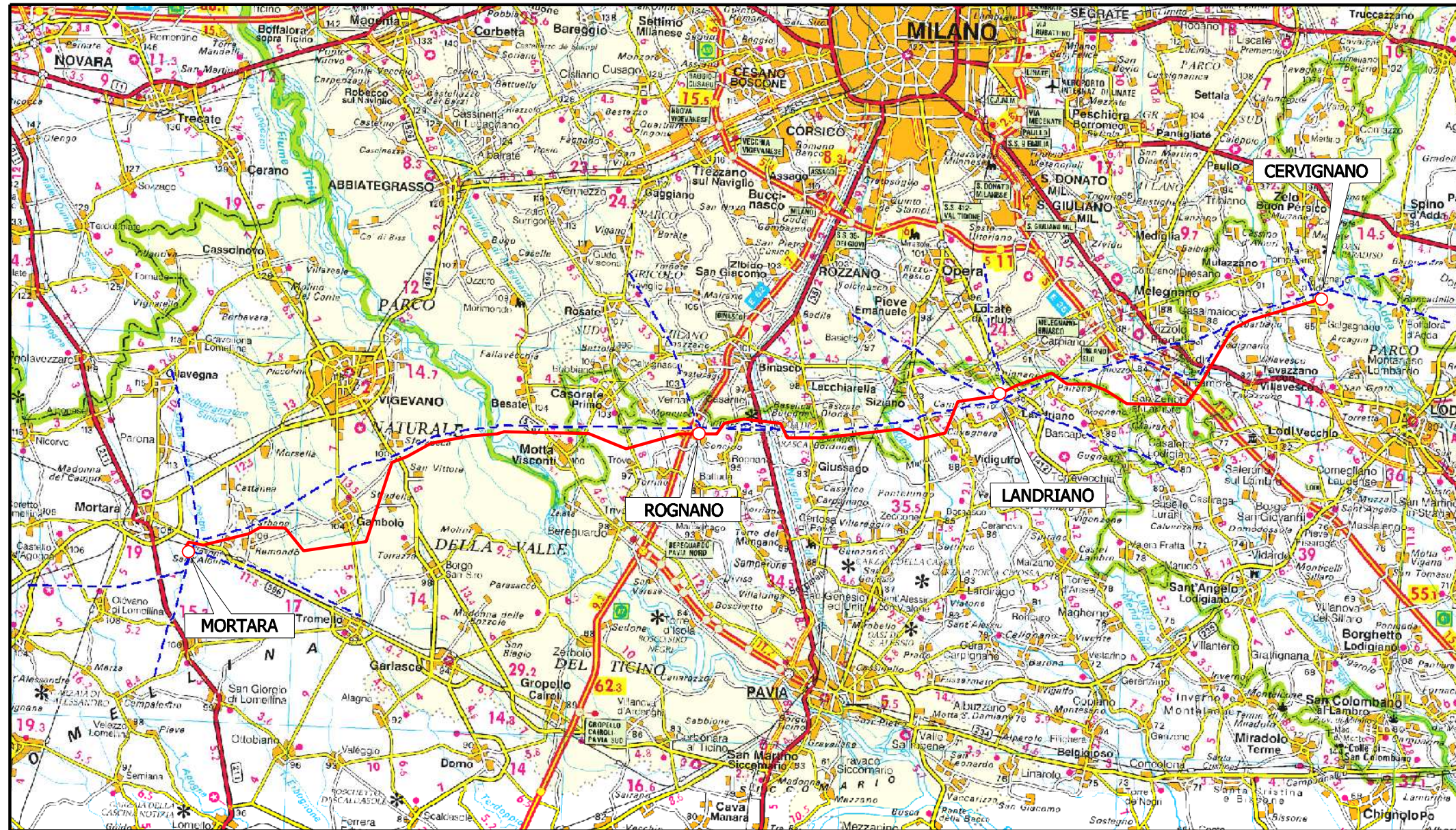


Il presente disegno e' di proprieta' aziendale - La Societa' tutelera' i propri diritti a termine di legge.



**COROGRAFIA** Scala 1:250.000

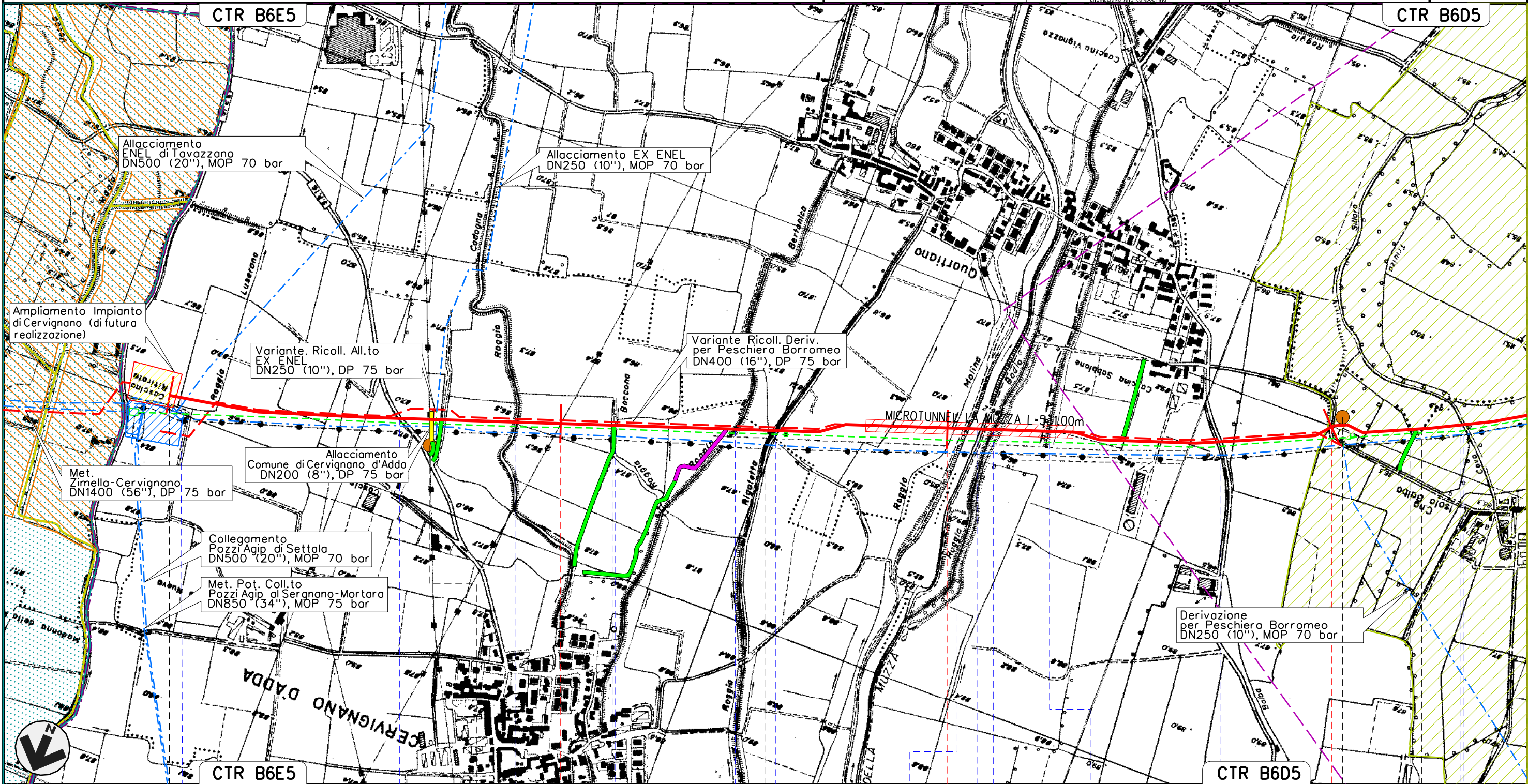
00	02-03-12	EMISSIONE	AGUZZI	SEBASTIANELLI	FRASSINELLI
INDICE	DATA	REVISIONI	ELABORATO	VERIFICATO	APPROVATO
 			Dis. J01811-PPL-DW-100-0026		
			Fg. 1 di 22		
Metanodotto:			Comm. NR/11030		
CERVIGNANO - MORTARA DN 1400 (56"), DP 75 bar			INDICE 00		
STRUMENTI DI TUTELA E PIANIFICAZIONE REGIONALI PIANI TERRITORIALI DI COORDINAMENTO DEI PARCHI			Scala 1:10000		
			Sostituisce il .....		
			Sostituito dal .....		



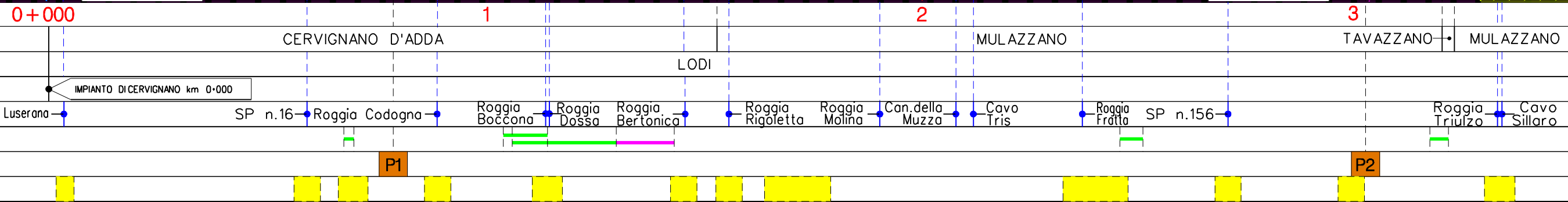
Met. CERVIGNANO – MORTARA  
DN 1400 (56"), DP 75 bar

00	02-03-12	EMISSIONE	AGUZZI	SEBASTIANELLI	FRASSINELLI	Foglio <b>2</b> di 22
INDICE	DATA	REVISIONI	ELABORATO	VERIFICATO	APPROVATO	di 22
			Dis. J01811-PPL-DW-100-0026			Scala 1:10000
			Comm. NR/11030			

STRUMENTI DI TUTELA E PIANIFICAZIONE REGIONALI  
PIANI TERRITORIALI DI COORDINAMENTO DEI PARCHI



Il presente disegno e' di proprieta' aziendale - La Societa' tutelera' i propri diritti a termine di legge.



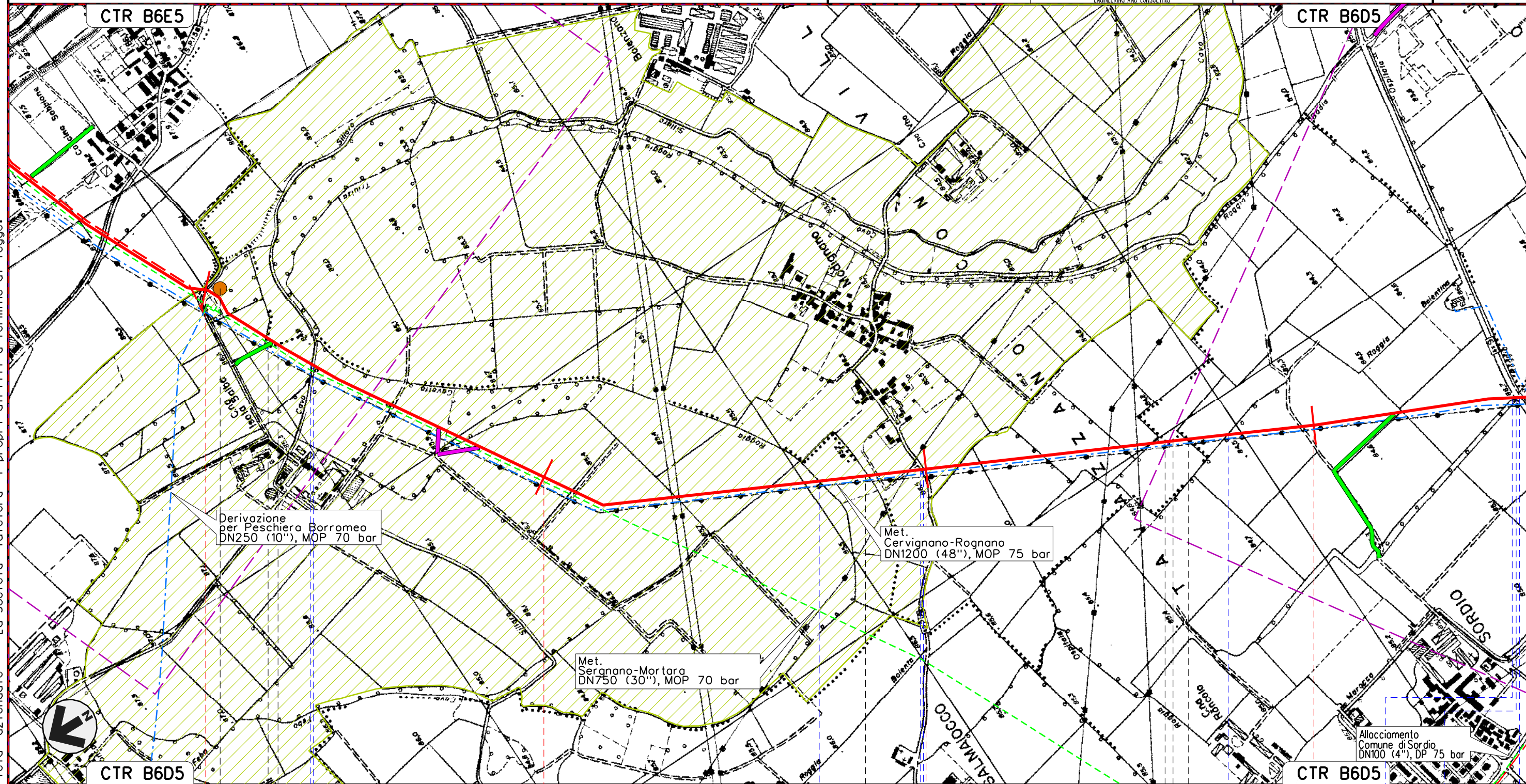


Met. CERVIGNANO – MORTARA  
DN 1400 (56"), DP 75 bar

STRUMENTI DI TUTELA E PIANIFICAZIONE REGIONALI  
PIANI TERRITORIALI DI COORDINAMENTO DEI PARCHI

00	02-03-12	EMISSIONE	AGUZZI	SEBASTIANELLI	FRASSINELLI
INDICE	DATA	REVISIONI	ELABORATO	VERIFICATO	APPROVATO
			Dis. J01811-PPL-DW-100-0026		
			Comm. NR/11030		

Foglio  
**3**  
di 22  
Scala  
1:10000



Il presente disegno e' di proprieta' aziendale - La Societa' tutelera' i propri diritti a termine di legge.

3	4	5	6
MULAZZANO	TAVAZZANO CON VILLAVESCO	MULAZZANO	TAVAZZANO CON VILLAVESCO
LODI		SORDIO	
Roggia Triulzo	Cavo Sillaro	Roggia Cavetto del Sillaro	Roggia Camola
P2		SP n.218	Roggia Boienta
		Roggia Ospedalina	Roggia Bolluta
		S.S. n.9	

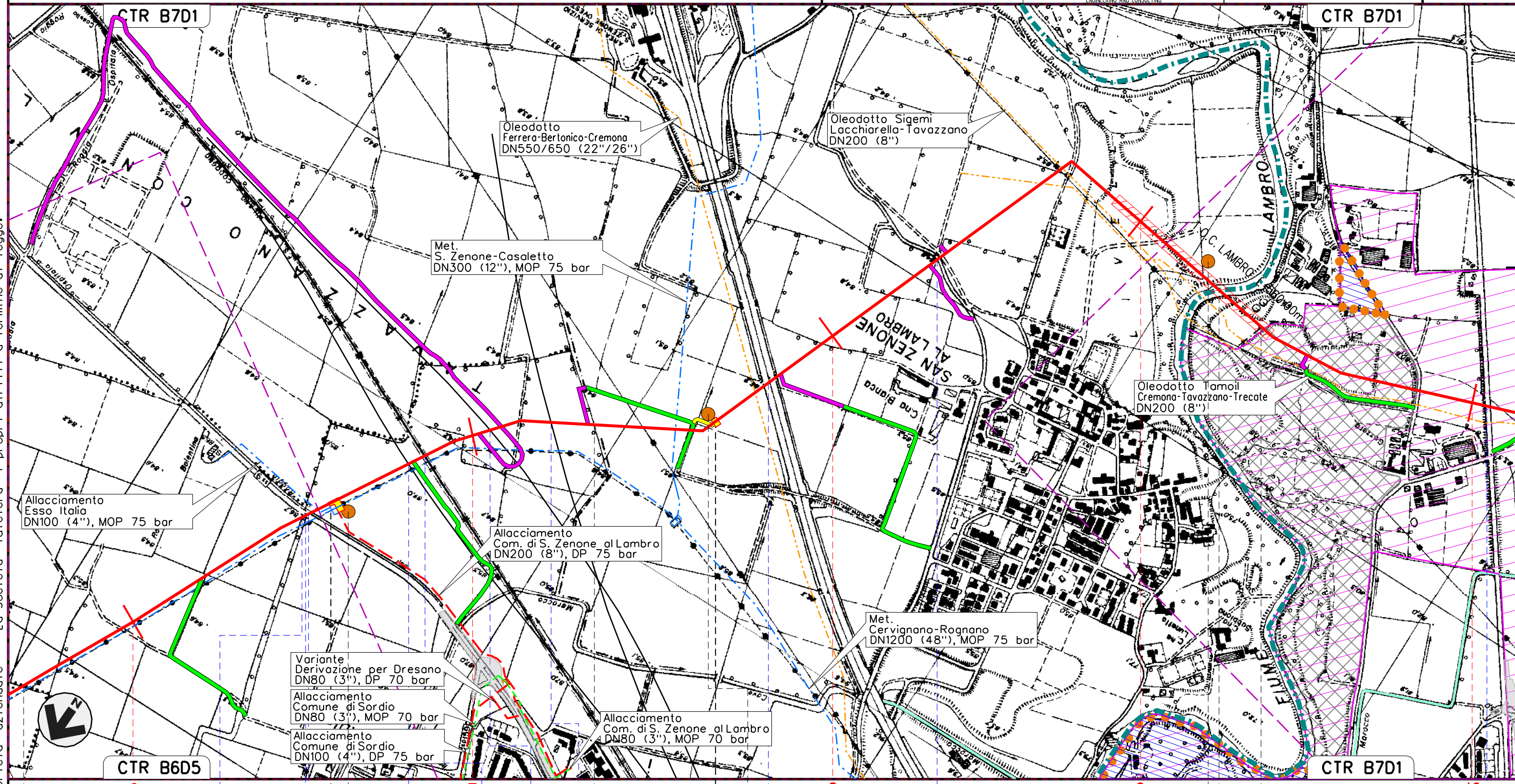


Met. CERVIGNANO – MORTARA  
DN 1400 (56"), DP 75 bar

STRUMENTI DI TUTELA E PIANIFICAZIONE REGIONALI  
PIANI TERRITORIALI DI COORDINAMENTO DEI PARCHI

00	02-03-12	EMISSIONE	AGUZZI	SEBASTIANELLI	FRASSINELLI
INDICE	DATA	REVISIONI	ELABORATO	VERIFICATO	APPROVATO
			Dis. J01811-PPL-DW-100-0026		
			Comm. NR/11030		

Foglio  
**4**  
di 22  
Scala  
1:10000



Il presente disegno e' di proprieta' aziendale - La Societa' tutelera' i propri diritti a termine di legge.

6	7	8	9	10
TAVAZZANO CON VILLAVESCO	SORDIO	SAN ZENONE AL LAMBRO	CASALETTO LODIGIANO	CERRO AL LAMBRO
	LODI	MILANO	LODI	MILANO
	P.I.L. N. 1 km 6-600	P.I.L. N. 2 km 7-645		
Roggia Ospedalina	Roggia Bolluta	S.S. n.9	F.S. MI-BO	F.S.
		F.S. TAV Milano-Bologna	A1	S.P. n. 204
			Fiume Lambro	S.P. n.17
	P3	P4	P5	

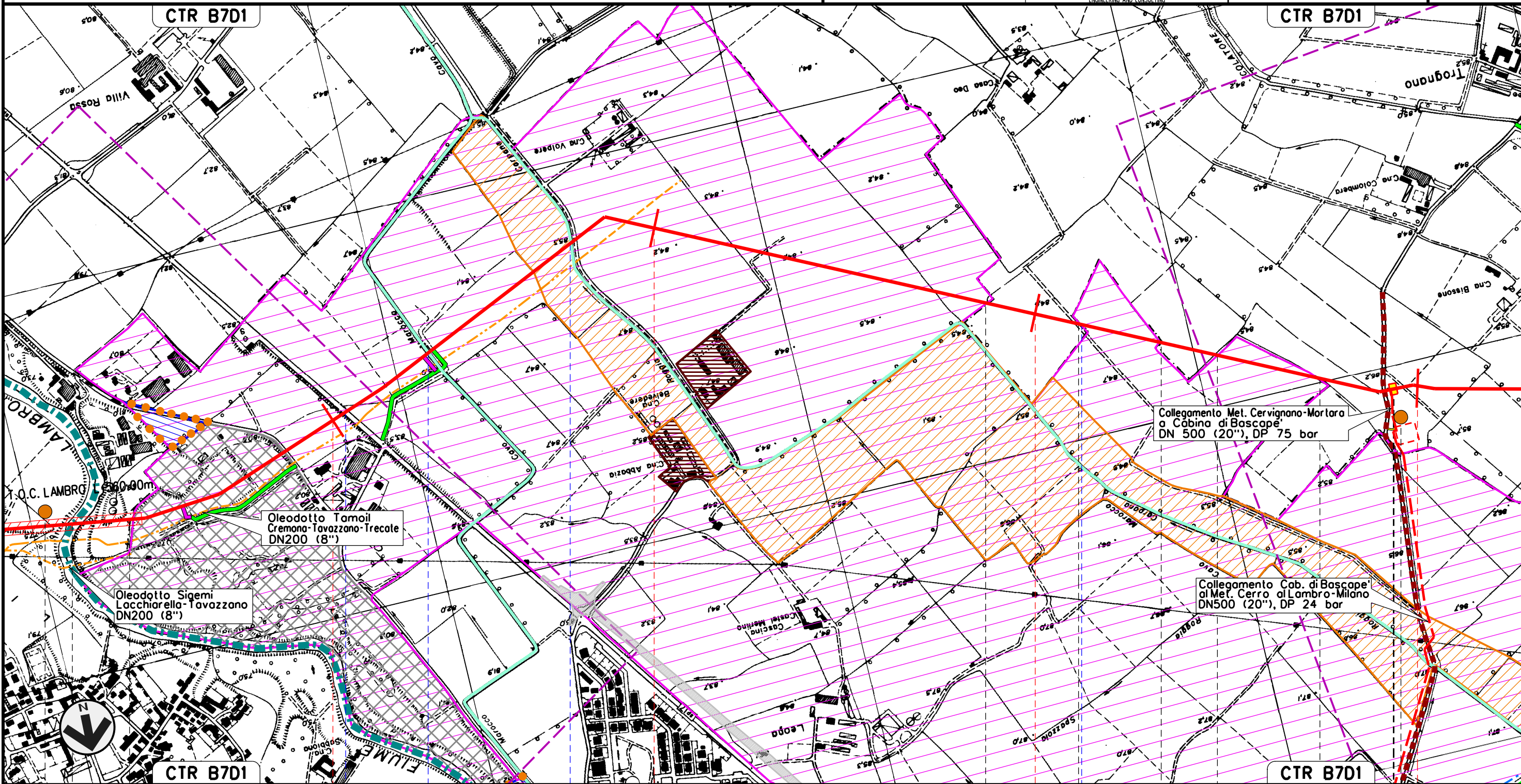


Met. CERVIGNANO – MORTARA  
DN 1400 (56"), DP 75 bar

00	02-03-12	EMISSIONE	AGUZZI	SEBASTIANELLI	FRASSINELLI
INDICE	DATA	REVISIONI	ELABORATO	VERIFICATO	APPROVATO
			Dis. J01811-PPL-DW-100-0026		
			Comm. NR/11030		

Foglio  
**5**  
di 22  
Scala  
1:10000

STRUMENTI DI TUTELA E PIANIFICAZIONE REGIONALI  
PIANI TERRITORIALI DI COORDINAMENTO DEI PARCHI



S. ZENONE AL LAMBRO		10	11	12	13	
MILANO	CASALETTO LODIGIANO	CERRO AL LAMBRO MILANO		BASCAPE' PAVIA	CERRO AL LAMBRO MILANO	BASCAPE' PAVIA
S.P. n.17		Cavo Marocco		Roggia Carpana		Roggia
P5					P6	

Il presente disegno e' di proprieta' aziendale - La Societa' tutelera' i propri diritti a termine di legge.



Met. CERVIGNANO – MORTARA  
DN 1400 (56"), DP 75 bar

STRUMENTI DI TUTELA E PIANIFICAZIONE REGIONALI  
PIANI TERRITORIALI DI COORDINAMENTO DEI PARCHI

00 02-03-12 EMISSIONE

INDICE DATA REVISIONI

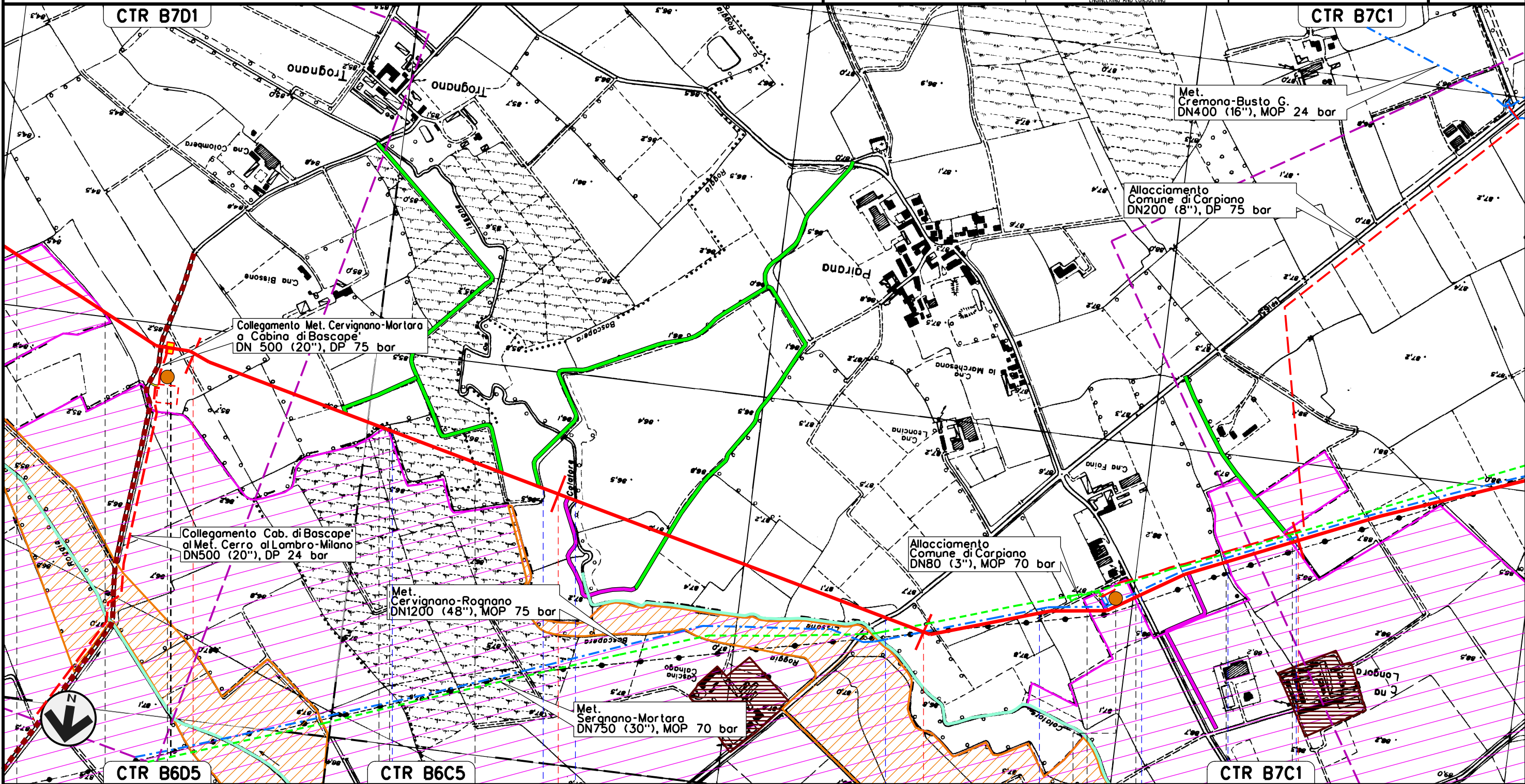
AGUZZI SEBASTIANELLI FRASSINELLI  
ELABORATO VERIFICATO APPROVATO

Foglio  
6  
di 22  
Scala  
1:10000



Dis. J01811-PPL-DW-100-0026

Comm. NR/11030



Il presente disegno e' di proprieta' aziendale - La Societa' tutelera' i propri diritti a termine di legge.

BASCAPE'	13	CARPIANO	14	15	16
CERRO AL LAMBRO	BASCAPE'	BASCAPE'	PAVIA	LANDRIANO	CARPIANO
MILANO	PAVIA	MILANO	PAVIA	PAVIA	LANDRIANO
PAVIA	P.I.D.I. N. 3 km 12-945		MILANO		
	Roggia	Roggia Bescapera	Cavo Lissone	S.P. n.165 Cavo Lisoncello	Roggia Coira
					Roggia Brivio
	P6			P7	

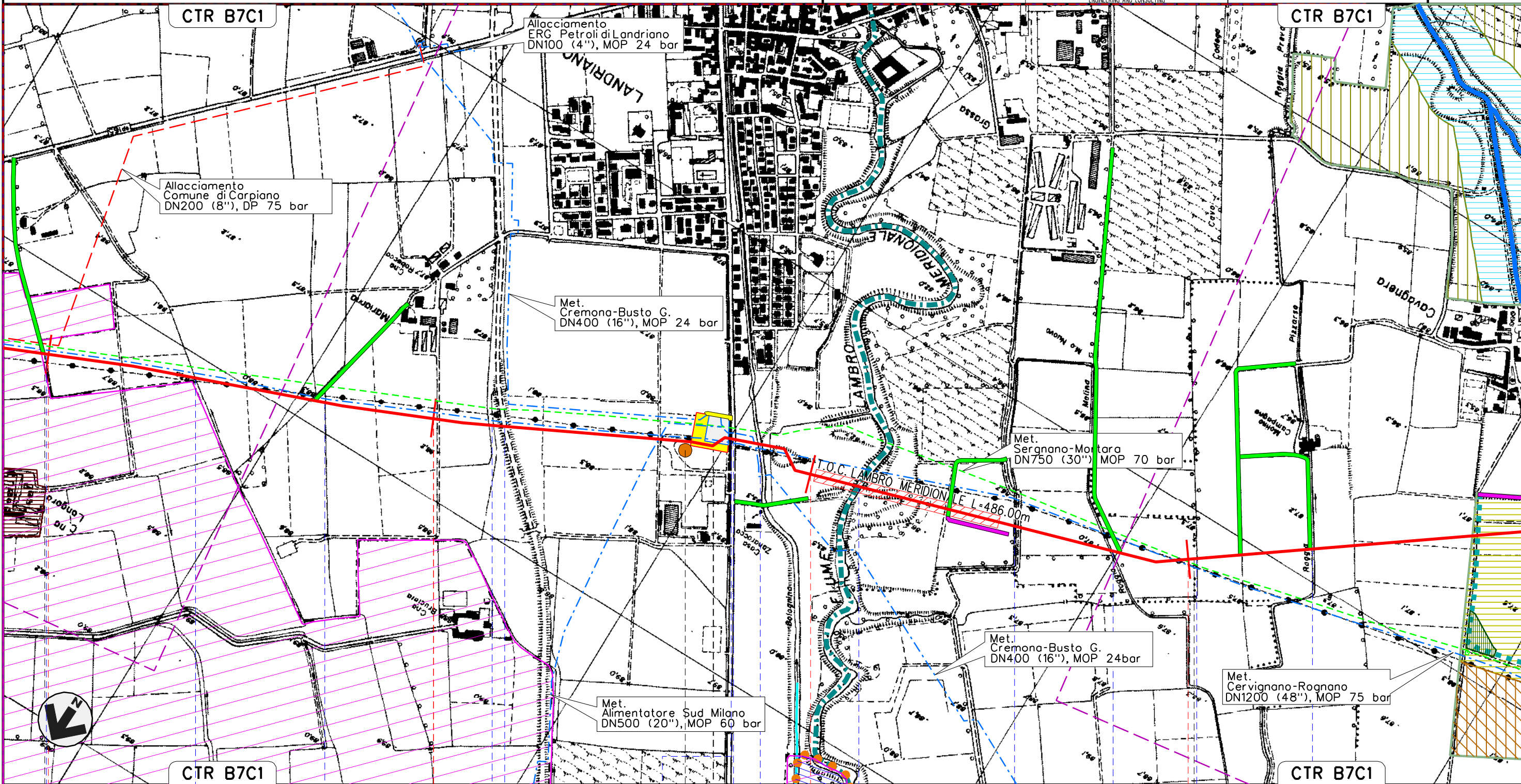


Met. CERVIGNANO – MORTARA  
DN 1400 (56"), DP 75 bar

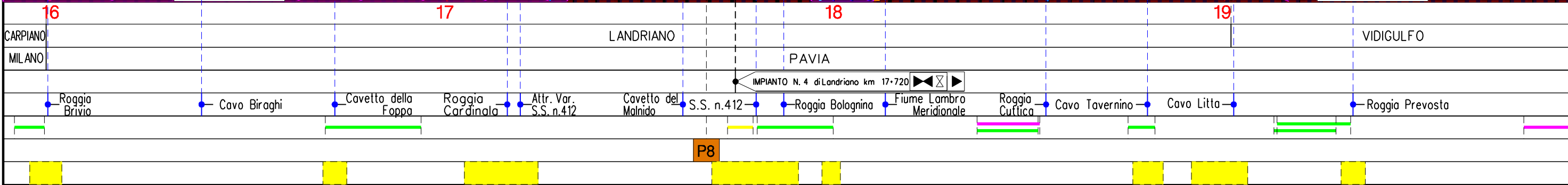
00	02-03-12	EMISSIONE	AGUZZI	SEBASTIANELLI	FRASSINELLI
INDICE	DATA	REVISIONI	ELABORATO	VERIFICATO	APPROVATO
			Dis. J01811-PPL-DW-100-0026		
			Comm. NR/11030		

Foglio  
**7**  
di 22  
Scala  
1:10000

STRUMENTI DI TUTELA E PIANIFICAZIONE REGIONALI  
PIANI TERRITORIALI DI COORDINAMENTO DEI PARCHI



Il presente disegno e' di proprieta' aziendale - La Societa' tutelera' i propri diritti a termine di legge.



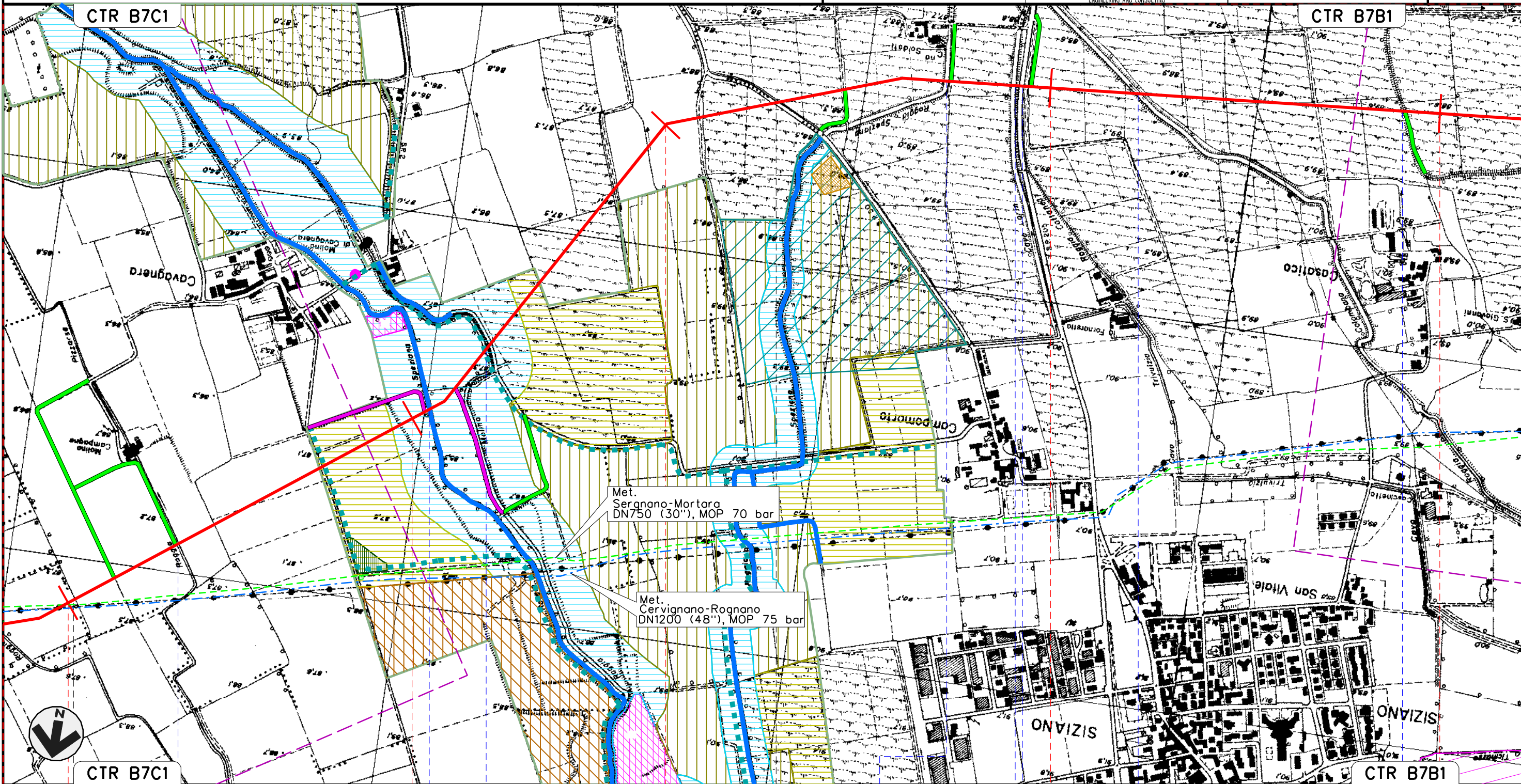


Met. CERVIGNANO – MORTARA  
DN 1400 (56"), DP 75 bar

00	02-03-12	EMISSIONE	AGUZZI	SEBASTIANELLI	FRASSINELLI
INDICE	DATA	REVISIONI	ELABORATO	VERIFICATO	APPROVATO
			Dis. J01811-PPL-DW-100-0026		
			Comm. NR/11030		

Foglio  
**8**  
di 22  
Scala  
1:10000

STRUMENTI DI TUTELA E PIANIFICAZIONE REGIONALI  
PIANI TERRITORIALI DI COORDINAMENTO DEI PARCHI



Il presente disegno e' di proprieta' aziendale - La Societa' tutelera' i propri diritti a termine di legge.



19	20	21	22	23
LANDRIANO	VIDIGULFO	PAVIA	SIZIANO	SIZIANO
Roggia Prevosta	Roggia Ticinello	Roggia Molina	S.P. n.50	Roggia Speziana
			Cavo Lorini	S.P. n.205
				Roggia Colombana
				Roggia Tenchio

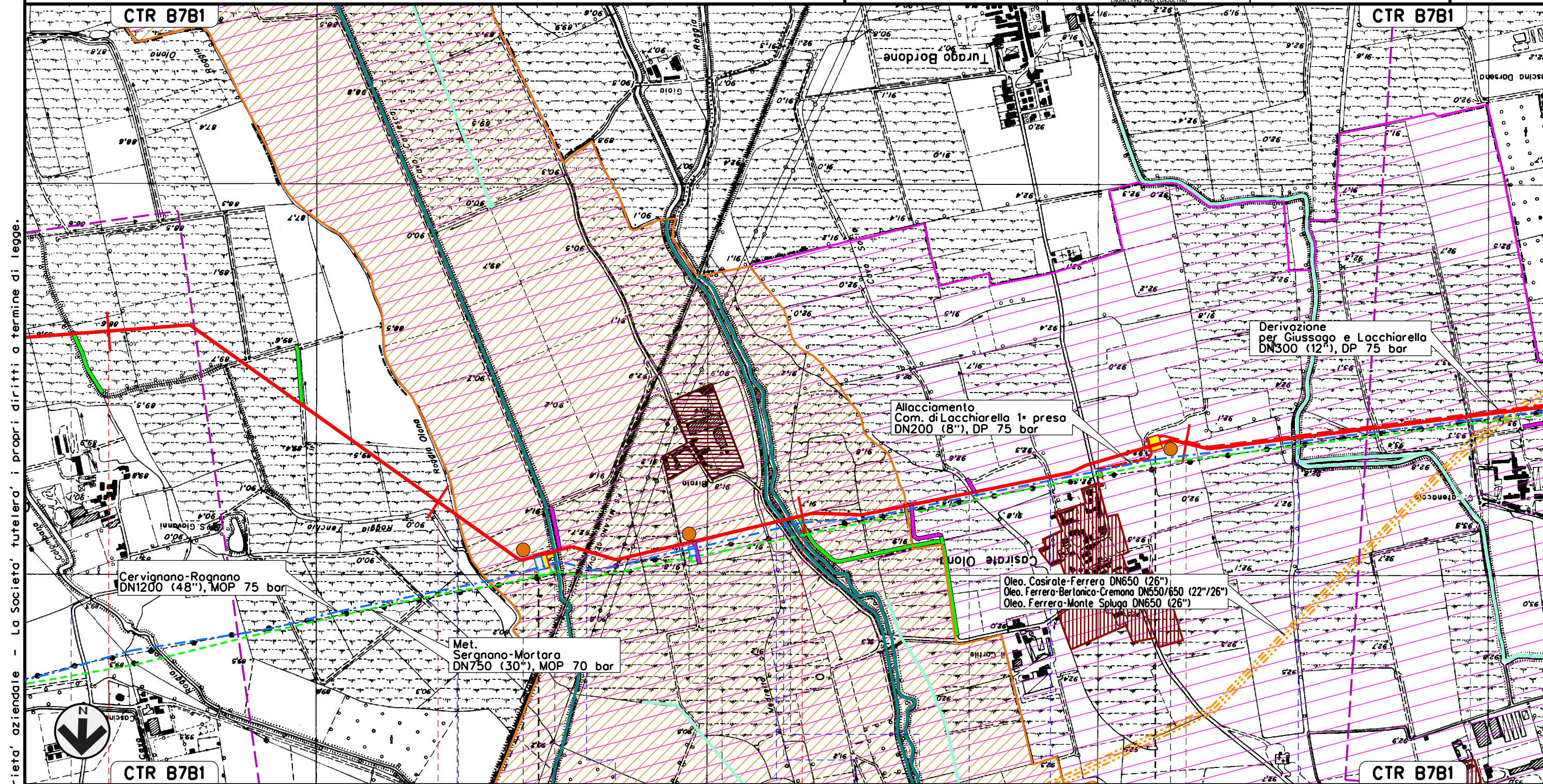


Met. CERVIGNANO – MORTARA  
DN 1400 (56"), DP 75 bar

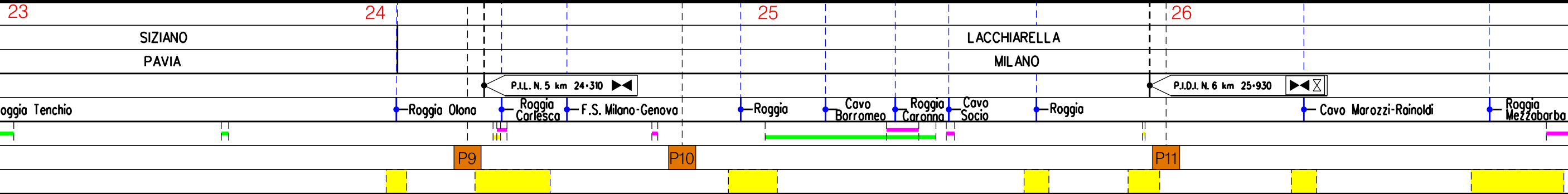
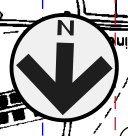
00	02-03-12	EMISSIONE	AGUZZI	SEBASTIANELLI	FRASSINELLI
INDICE	DATA	REVISIONI	ELABORATO	VERIFICATO	APPROVATO
			Dis. J01811-PPL-DW-100-0026		
			Comm. NR/11030		

Foglio  
9  
di 22  
Scala  
1:10000

STRUMENTI DI TUTELA E PIANIFICAZIONE REGIONALI  
PIANI TERRITORIALI DI COORDINAMENTO DEI PARCHI



Il presente disegno e' di proprieta' aziendale - La Societa' tutelera' i propri diritti a termine di legge.







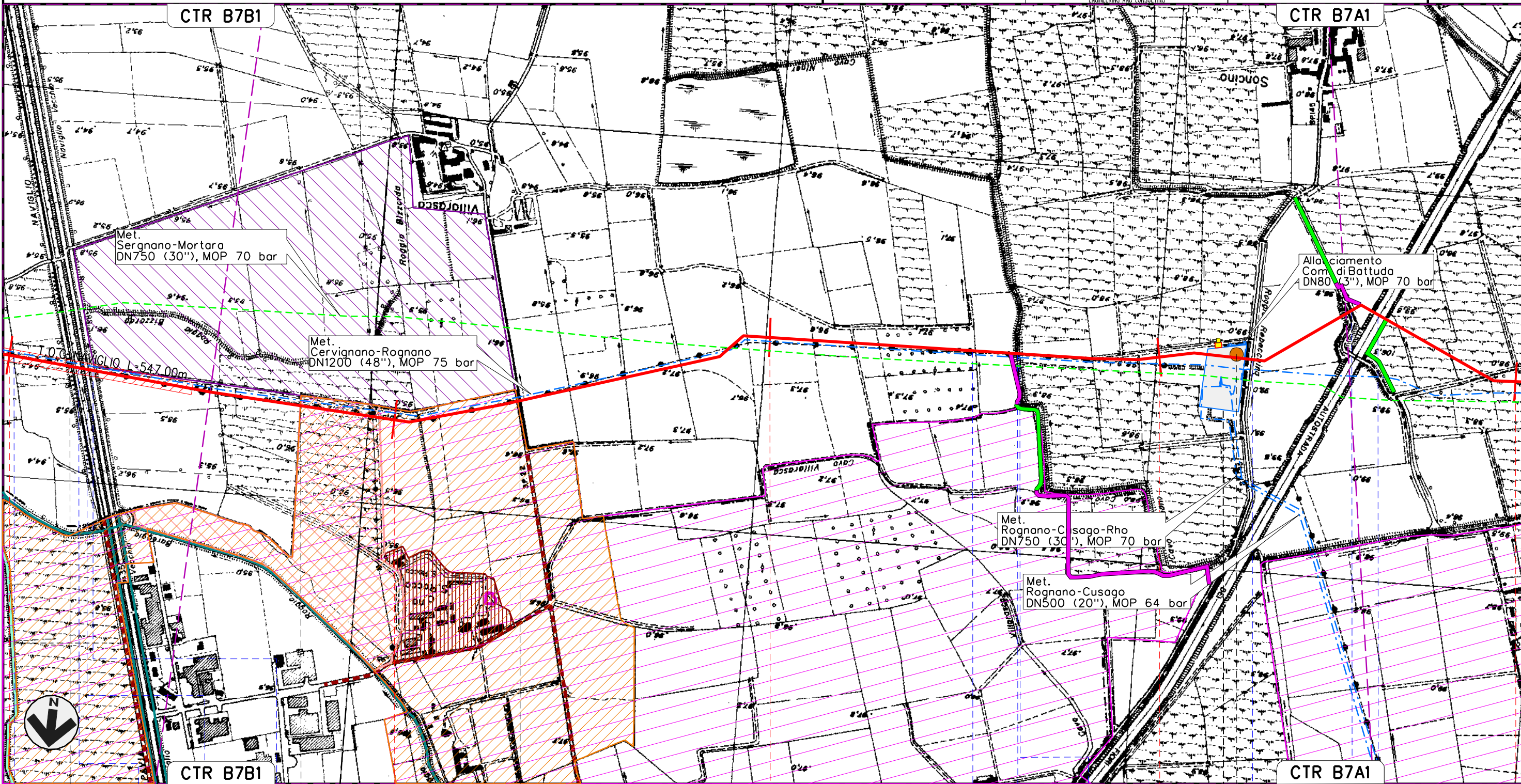


Met. CERVIGNANO – MORTARA  
DN 1400 (56"), DP 75 bar

00	02-03-12	EMISSIONE	AGUZZI	SEBASTIANELLI	FRASSINELLI
INDICE	DATA	REVISIONI	ELABORATO	VERIFICATO	APPROVATO
			Dis. J01811-PPL-DW-100-0026		
			Comm. NR/11030		

Foglio  
**11**  
di 22  
Scala  
1:10000

STRUMENTI DI TUTELA E PIANIFICAZIONE REGIONALI  
PIANI TERRITORIALI DI COORDINAMENTO DEI PARCHI



Il presente disegno e' di proprieta' aziendale - La Societa' tutelera' i propri diritti a termine di legge.

30 31 32 33 34

GIUSSAGO ROGNANO CASARILE ROGNANO  
PAVIA PAVIA

Fosso Roggia Bareggia Naviglio di Pavia S.S. n.35 Navigliaccio S.P. n.22 Roggia Cavo Kewenkuller Cavo Carimati Roggia Cavetto Rebecchino Soncino A 7

IMPIANTO N. 7 di Rognano km 33-165

P12



Met. CERVIGNANO – MORTARA  
DN 1400 (56"), DP 75 bar

STRUMENTI DI TUTELA E PIANIFICAZIONE REGIONALI  
PIANI TERRITORIALI DI COORDINAMENTO DEI PARCHI

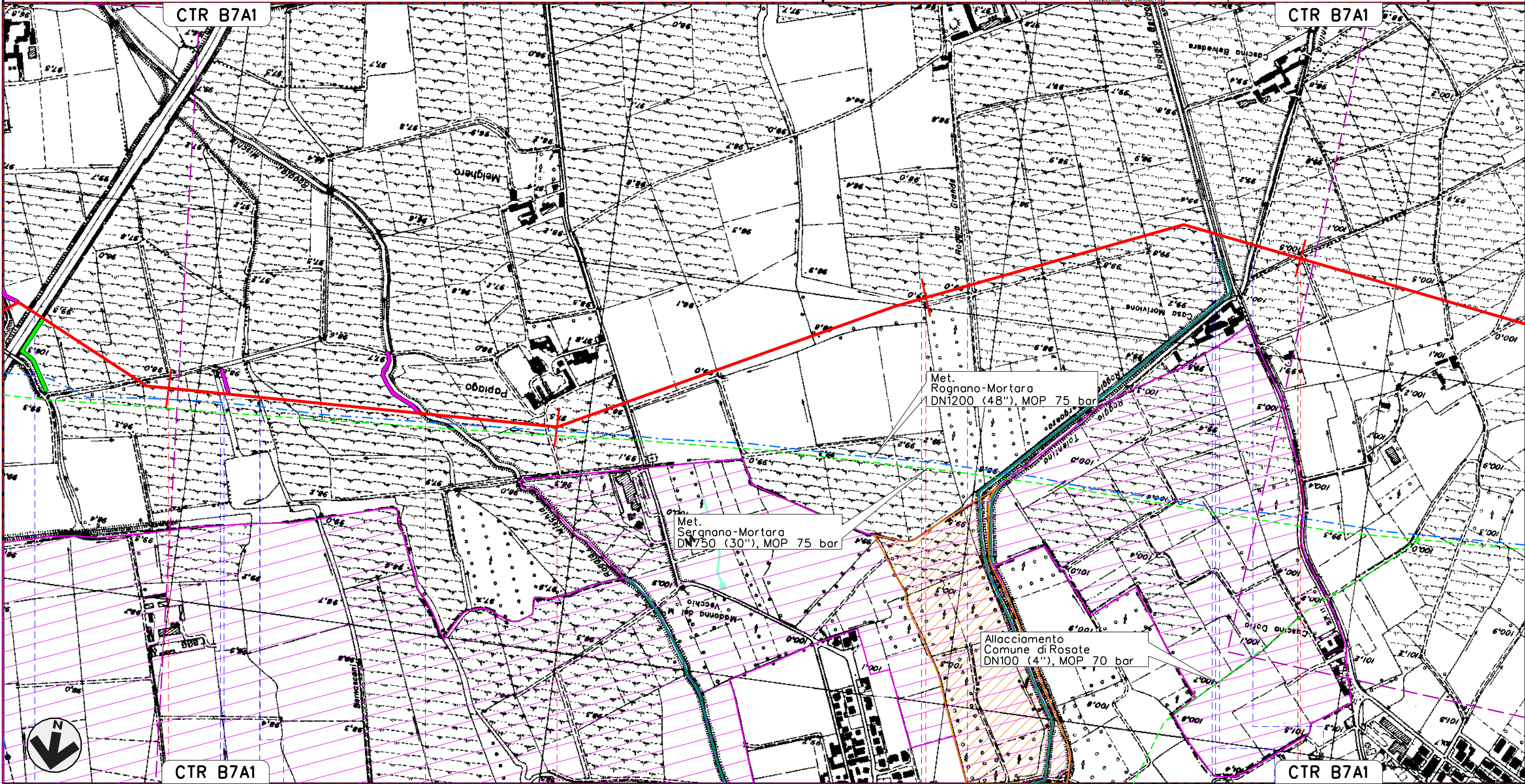
00	02-03-12	EMISSIONE	AGUZZI	SEBASTIANELLI	FRASSINELLI
INDICE	DATA	REVISIONI	ELABORATO	VERIFICATO	APPROVATO



Dis. J01811-PPL-DW-100-0026

Comm. NR/11030

Foglio  
12  
di 22  
Scala  
1:10000



34 ROGNANO 35 PAVIA 36 TROVO 37 CASORATE PRIMO

- A 7
- Cavo Cerro
- Cavo Beretta
- Roggia Giovenzano
- Roggia Mischia
- Roggia
- Roggia Grande
- Roggia Bergonza
- S.P. n.11
- Roggia Cina
- Roggia Tolentina

Il presente disegno e' di proprieta' aziendale - La Societa' tutelera' i propri diritti a termine di legge.



Met. CERVIGNANO – MORTARA  
DN 1400 (56"), DP 75 bar

00 02-03-12 EMISSIONE  
INDICE DATA REVISIONI

AGUZZI SEBASTIANELLI FRASSINELLI  
ELABORATO VERIFICATO APPROVATO

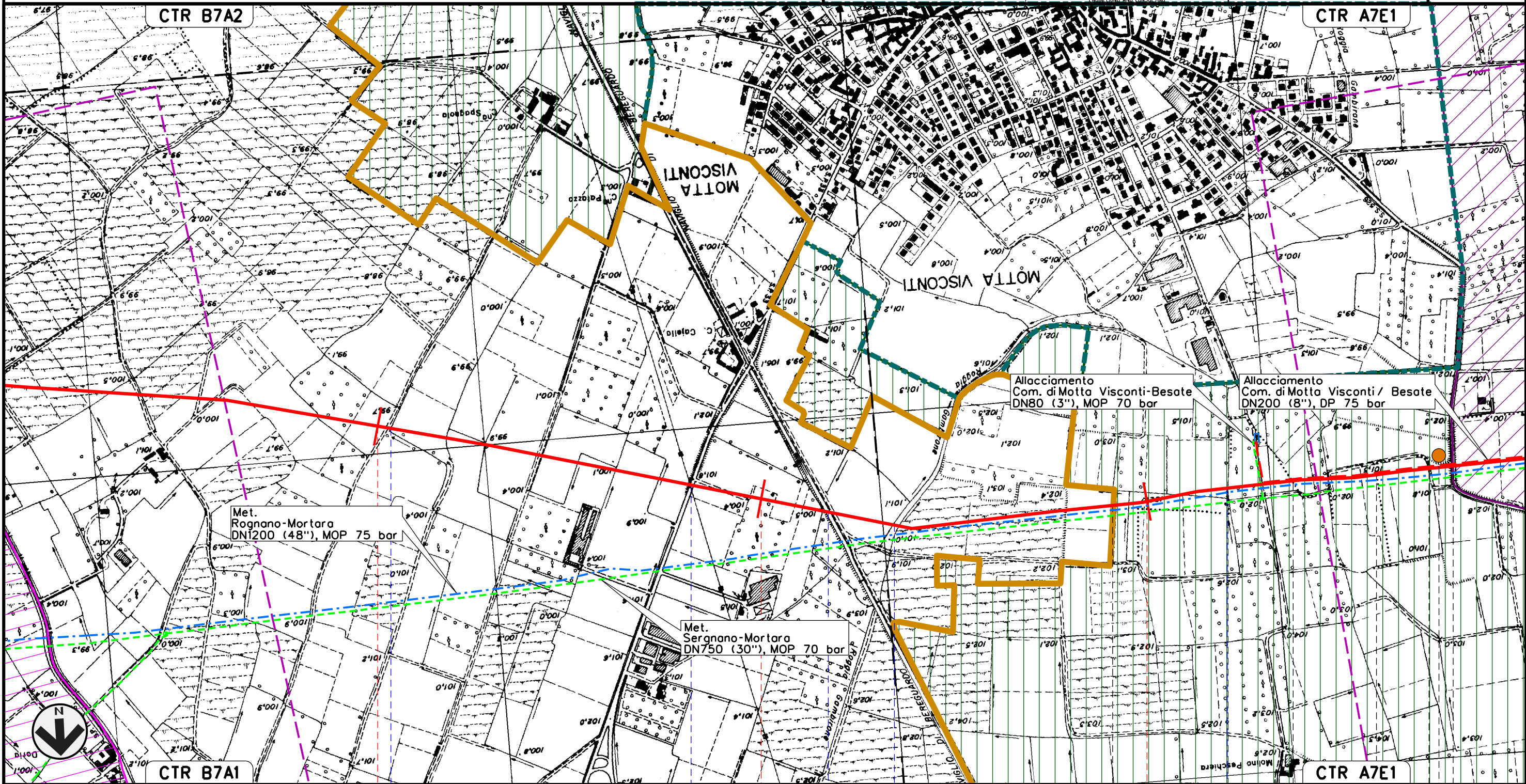
Foglio  
13  
di 22  
Scala  
1:10000

STRUMENTI DI TUTELA E PIANIFICAZIONE REGIONALI  
PIANI TERRITORIALI DI COORDINAMENTO DEI PARCHI



Dis. J01811-PPL-DW-100-0026  
Comm. NR/11030

Il presente disegno e' di proprieta' aziendale - La Societa' tutelera' i propri diritti a termine di legge.



38	39	40	Motta Visconti	Besate	Motta Visconti	Besate	Besate	
CASORATE PRIMO PAVIA							MILANO	Motta Visconti
Cavetto d'Adda	S.P. n. 33	Naviglio di Bereguardo	Cavo Gambirone	Roggio Maina	S.S. n.526			

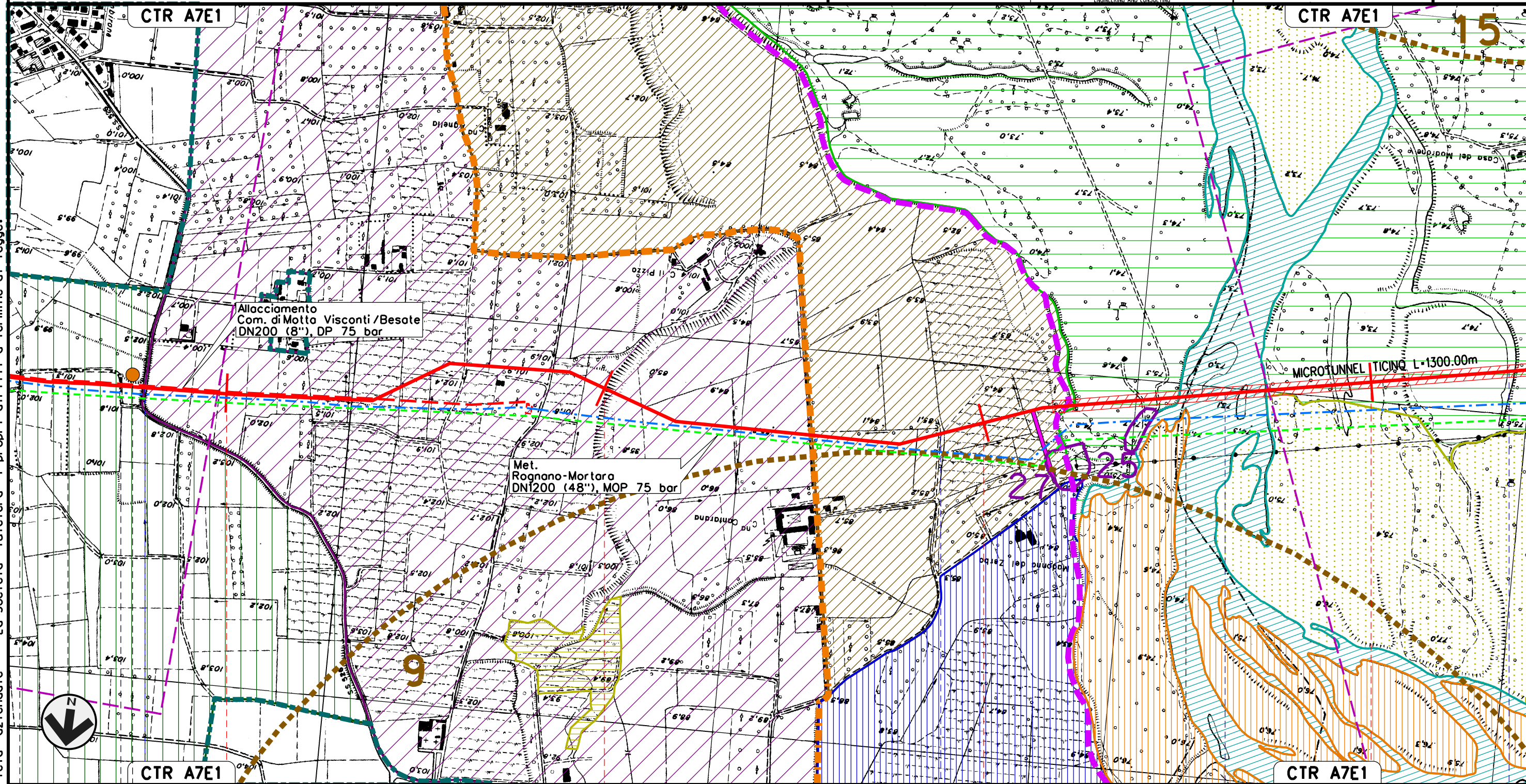


Met. CERVIGNANO – MORTARA  
DN 1400 (56"), DP 75 bar

STRUMENTI DI TUTELA E PIANIFICAZIONE REGIONALI  
PIANI TERRITORIALI DI COORDINAMENTO DEI PARCHI

00	02-03-12	EMISSIONE	AGUZZI	SEBASTIANELLI	FRASSINELLI
INDICE	DATA	REVISIONI	ELABORATO	VERIFICATO	APPROVATO
			Dis. J01811-PPL-DW-100-0026		
			Comm. NR/11030		

Foglio  
14  
di 22  
Scala  
1:10000



Il presente disegno e' di proprieta' aziendale - La Societa' tutelera' i propri diritti a termine di legge.

MOTTA VISCONTI 41		42		43		44	
BESATE	MOTTA VISCONTI	BESATE		MILANO		VIGEVANO	
BESATE		MILANO		BESATE		PAVIA	
S.S. n.526		Roggio Riuzzolo		Fiume Ticino		Canale del Pubbirolo (o Pubbiarello)	
P13							







Met. CERVIGNANO – MORTARA  
DN 1400 (56"), DP 75 bar

00 02-03-12 EMISSIONE  
INDICE DATA REVISIONI

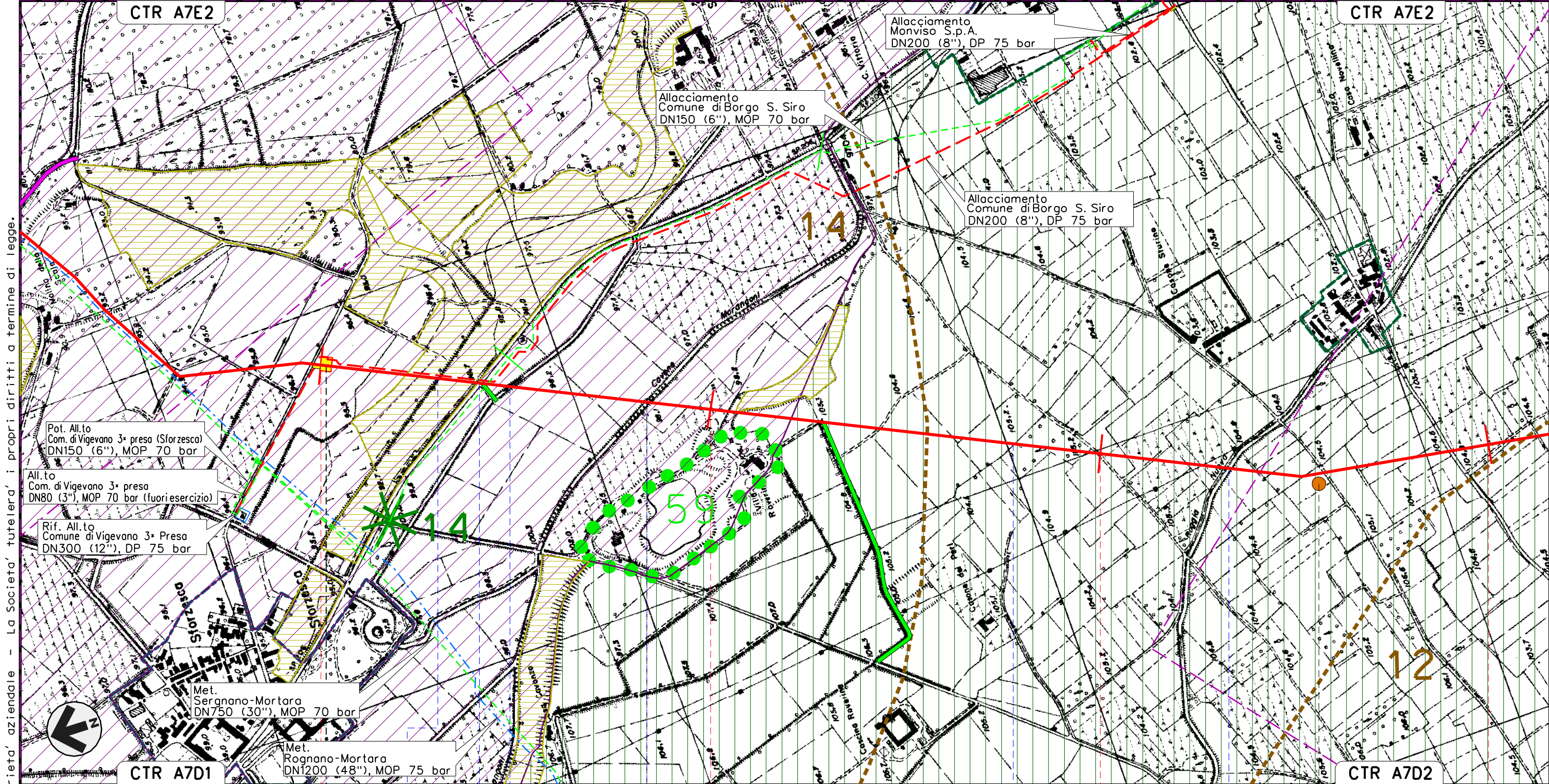
AGUZZI SEBASTIANELLI FRASSINELLI  
ELABORATO VERIFICATO APPROVATO

Foglio  
16  
di 22  
Scala  
1:10000

STRUMENTI DI TUTELA E PIANIFICAZIONE REGIONALI  
PIANI TERRITORIALI DI COORDINAMENTO DEI PARCHI



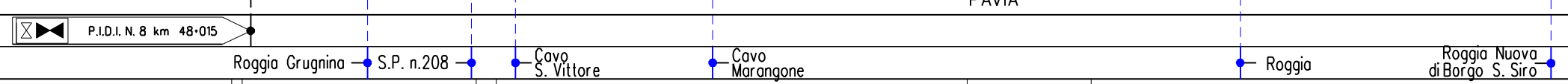
Dis. J01811-PPL-DW-100-0026  
Comm. NR/11030



Il presente disegno e' di proprieta' aziendale - La Societa' tutelera' i propri diritti a termine di legge.

48 49 50 51

VIGEVANO PAVIA GAMBOLO'



P15



Met. CERVIGNANO – MORTARA  
DN 1400 (56"), DP 75 bar

00 02-03-12 EMISSIONE  
INDICE DATA REVISIONI

AGUZZI SEBASTIANELLI FRASSINELLI  
ELABORATO VERIFICATO APPROVATO

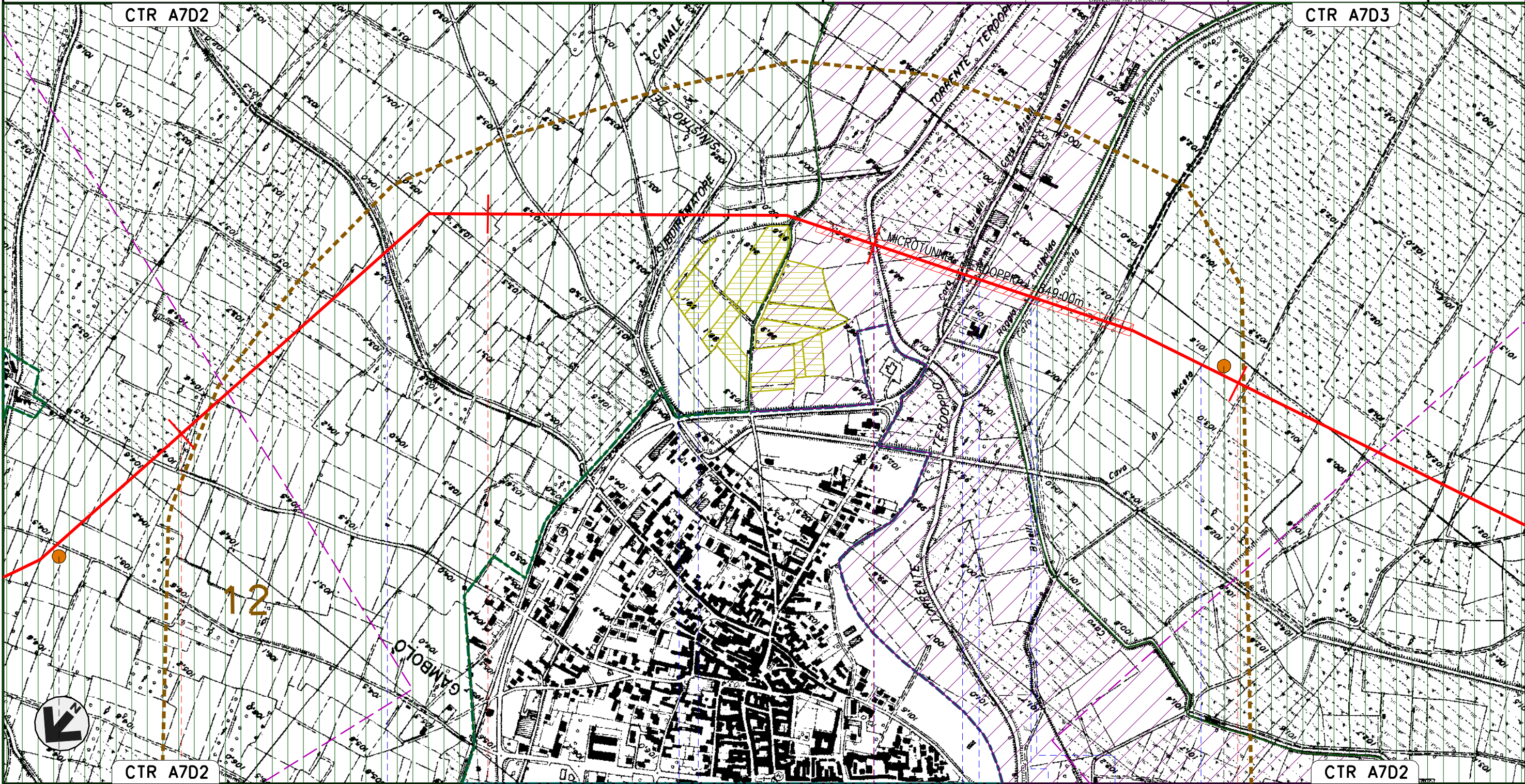
Foglio  
17  
di 22  
Scala  
1:10000

STRUMENTI DI TUTELA E PIANIFICAZIONE REGIONALI  
PIANI TERRITORIALI DI COORDINAMENTO DEI PARCHI



Dis. J01811-PPL-DW-100-0026  
Comm. NR/11030

Il presente disegno e' di proprieta' aziendale - La Societa' tutelera' i propri diritti a termine di legge.



CTR A7D2

CTR A7D2

51

52

53

54

GAMBOLO'  
PAVIA

Roggia - Subdiramatore sin. del Can. Cavour - Torrente Terdoppio - Cavo Brielli - S.P. n.183 - Roggia Arciboldo - Cavo Arconato - Cavo di Noceto

P15

P16



Met. CERVIGNANO – MORTARA  
DN 1400 (56"), DP 75 bar

STRUMENTI DI TUTELA E PIANIFICAZIONE REGIONALI  
PIANI TERRITORIALI DI COORDINAMENTO DEI PARCHI

00 02-03-12 EMISSIONE

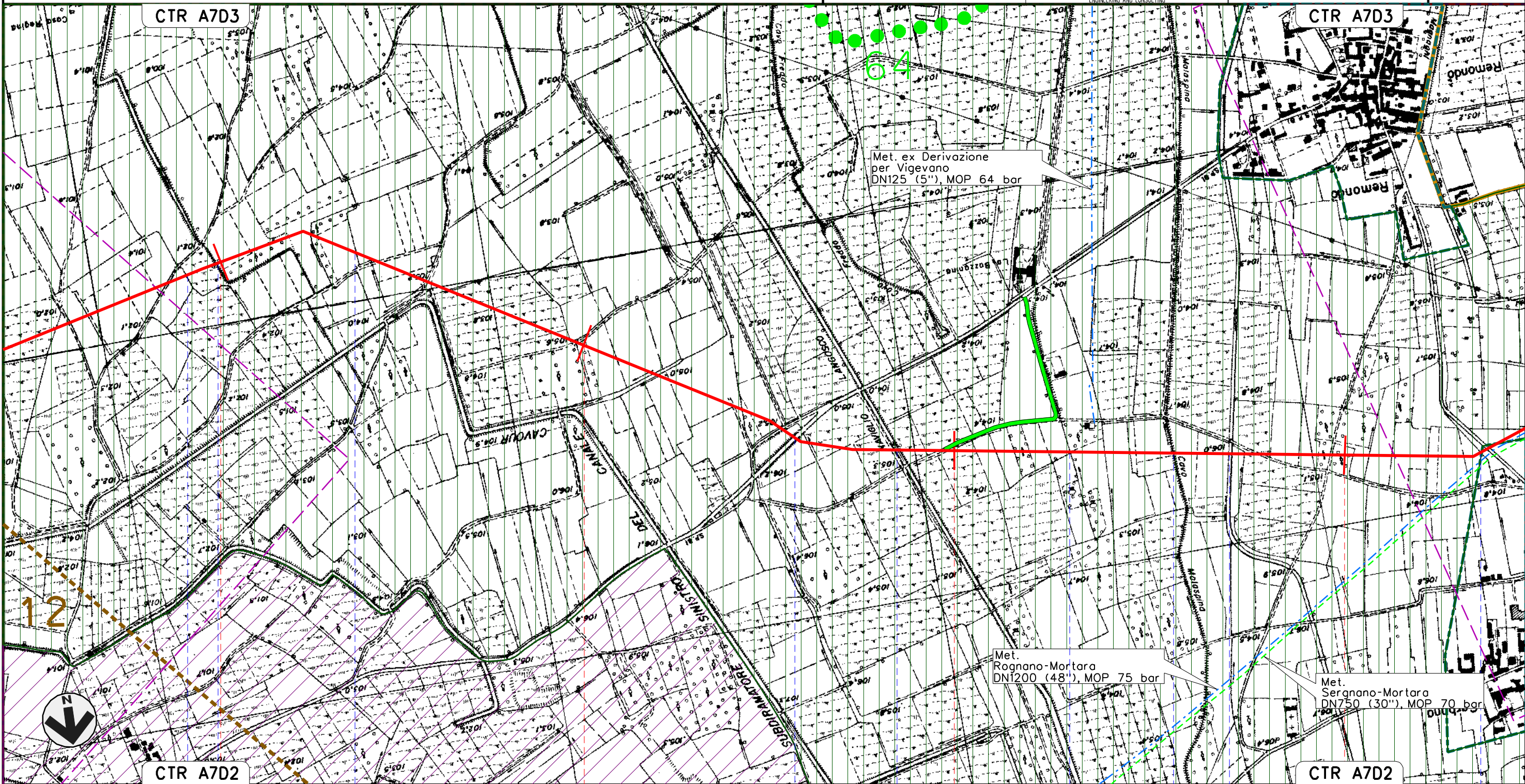
INDICE DATA REVISIONI

AGUZZI SEBASTIANELLI FRASSINELLI  
ELABORATO VERIFICATO APPROVATO

Dis. J01811-PPL-DW-100-0026

Comm. NR/11030

Foglio  
18  
di 22  
Scala  
1:10000



Il presente disegno e' di proprieta' aziendale - La Societa' tutelera' i propri diritti a termine di legge.

55	56	57	58
GAMBOLO'			
PAVIA			
Roggia	Cavo Magnani	Roggia	S.P. n.81
		Naviglio Langosco	Roggia
		Cavo Malaspina	Cavo dei Dossi
Cavo Cotta			

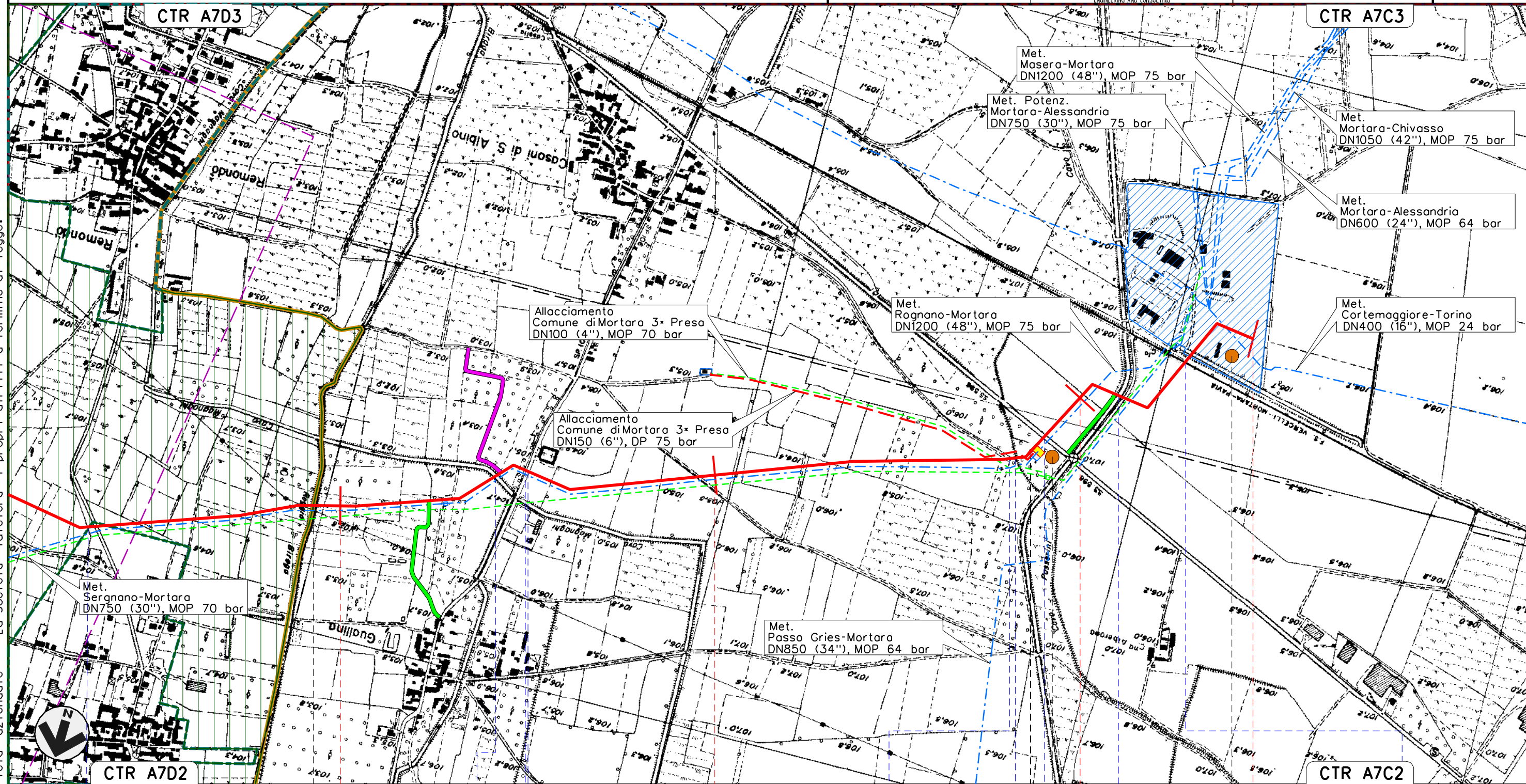


Met. CERVIGNANO - MORTARA  
DN 1400 (56"), DP 75 bar  
E OPERE CONNESSE

STRUMENTI DI TUTELA E PIANIFICAZIONE REGIONALI  
PIANI TERRITORIALI DI COORDINAMENTO DEI PARCHI

00	02-03-12	EMISSIONE	AGUZZI	SEBASTIANELLI	FRASSINELLI
INDICE	DATA	REVISIONI	ELABORATO	VERIFICATO	APPROVATO
			Dis. J01811-PPL-DW-100-0026		
			Comm. NR/11030		

Foglio  
**19**  
di 22  
Scala  
1:10000





Il presente disegno e' di proprieta' aziendale - La Societa' tutelera' i propri diritti a termine di legge.




CTR A7D2		59	60	61	61+665	CTR A7C2
GAMBOLO'		MORTARA			PAVIA	
Cavo Cotta	Roggia Birago	Cavo Demaniale gia' Magnaghi	Roggia	S.P. n.106	Cavetto Cascina Nuova	Cavo gia' Passerini ora di Cascina Nuova
				S.S. n.596	Subdiram. destro del Canale Cavour	F.S. Vercelli-Mortara-Pavia
				P17	P18	



00	02-03-12	EMISSIONE	AGUZZI	SEBASTIANELLI	FRASSINELLI
INDICE	DATA	R E V I S I O N I	ELABORATO	VERIFICATO	APPROVATO
					
			Dis. J01811-PPL-DW-100-0026		
			Comm. NR/11030		


LEGENDA TEMATICA

 Monumento Naturale  
"Garzaia della Cascina Villarasca"  
(D.C.R. IV/1331 del 31/05/89; L.R. 4/94)


 PLIS del Sillari


PLIS DEL LAMBRO MERIDIONALE E DEL TICINELLO


 Perimetro PLIS

 Ambiti dei corsi d'acqua


 Ambiti di rispetto dei corsi d'acqua

 Ambiti di cava individuati dal Piano Cave Provinciale  
(ATEg59-GP08)

 Servizi pubblici e privati di interesse pubblico  
S1- Campo volo S6- Area verde attrezzato

 Ambiti agricoli normali - E1


 Ambiti agricoli di supporto alla RER di 2 livello °- E3

 Piste ciclabili di progetto

 Ecodotto ECO1 Vidigulfo - frazione Cavagnera


 Ambiti dei boschi (LR 31/2008 e s.m.i.)


 Areali di ritrovamento archeologico


 Areali di rischio archeologico

PARCO DELL'ADDA SUD (L.R. 81/83)  
PIANO TERRITORIALE DI COORDINAMENTO


 Perimetro Del Parco Regionale

 Sistema acque irrigue


 Sub zone di rispetto paesaggistico ambientale  
(art. 37)

 Zona Agricola Di III° Fascia  
(art. 31)


PARCO AGRICOLO SUD MILANO (L.R. 24/90)  
PIANO TERRITORIALE DI COORDINAMENTO

 Area a rischio archeologico (art. 46)


 Area di coltivazione cave (art. 45)


 Navigli, canali (art. 42)

 Fiumi (art. 42)

 Fontanili e rogge (art. 41, 42)


 Insediamenti rurali di interesse paesistico (art. 39)


 Manufatti della storia agraria (art. 40)


 Marcite e prati marcitori (art. 44)


 Nuclei rurali di interesse paesistico (art. 38)

 Percorso di interesse storico paesistico (art. 43)

 Proposta di parco naturale (art. 1)

 Territori agricoli di cintura metropolitana (art. 25)

 Zona di tutela e valorizzazione paesistica  
(art. 34)









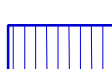




 Zona di protezione delle pertinenze fluviali  
(art. 33)



STRUMENTI DI TUTELA E PIANIFICAZIONE REGIONALI  
PIANI TERRITORIALI DI COORDINAMENTO DEI PARCHI


LEGENDA TEMATICA

PARCO LOMBARDO DELLA VALLE DEL TICINO (L.R. 02/74)  
PIANO TERRITORIALE DI COORDINAMENTO

-  Area F  
delimitazione area di divagazione fluviale
-  Confine del Parco Regionale
-  Fiume Ticino
-  Perimetro Parco Naturale Lombardo della Valle del Ticino (L.R. 31/02)
-  Perimetro zone IC  
zone di iniziativa comunale orientata
-  Zone A  
zone naturalistiche integrali
-  Zone B1  
zone naturalistiche orientate
-  Zone B2  
zone naturalistiche di interesse botanico forestale
-  Zone B3  
aree di rispetto delle zone naturalistiche perifluviali
-  Zone C1  
zone agricole e forestali a prevalente interesse faunistico
-  Zone C2  
zone agricole e forestali a prevalente interesse paesaggistico
-  Zone G2  
zone di pianura irrigua a preminente vocazione agricola
-  Aree D1  
aree già utilizzate a scopo socio-ricreativo

-  Aree R  
aree degradate da recuperare


Numero	Denominazione
57	Vigevano-Loc. Cava CIV
59	Gambolo'-Loc. Vicos
64	Gambolo'-Loc. Remondo'-Az. Bazzano

-  Beni di rilevante interesse naturalistico

Numero	Denominazione
14	Platano della Sforzesca

Regolamento di mantenimento marcite (Anno 2010)

-  Marcite sottoposte a tutela - 2010

-  Delimitazione delle unita' di interesse paesistico

Numero	Denominazione
9	Fallavecchia-Besate
12	Terdoppio-Gambalo'-Garzaia Portalupa
14	Sforzesca
15	Riccardina-Portalupa

Numero	Denominazione
25	Area attrezzata
27	Area di sosta-Madonna del Zerbo

Il presente disegno e' di proprieta' aziendale - La Societa' tutelera' i propri diritti a termine di legge.



STRUMENTI DI TUTELA E PIANIFICAZIONE REGIONALI  
PIANI TERRITORIALI DI COORDINAMENTO DEI PARCHI

LEGENDA

SIMBOLOGIA CARTOGRAFICA

- |  |   |  |   |
|--|---|--|---|
|  | Metanodotto in progetto                           |  | Altre condotte di terzi                                   |
|  | Metanodotti in esercizio                          |  | Altri metanodotti in progetto                             |
|  | Metanodotti da porre fuori esercizio e recuperare |  | Gallerie, Tunnel, Mini-Microtunnel, Raise Boring e T.O.C. |
|  | Aree impianti stacco-terminale in progetto        |  | Impianti di linea in progetto                             |
|  | Aree impianti stacco-terminale esistenti          |  | Impianti di linea su rete in esercizio                    |
|  | Piazzola di stoccaggio tubazioni                  |  | Impianti di linea da porre fuori esercizio e recuperare   |
|  | Strada di accesso all'impianto                    |  | Depositi temporanei                                       |
|  | Adeguamento strade esistenti                      |  | Strade di accesso provvisorio                             |
|  | Limite sovrapposizione fogli                      |  | T.E.E.M. in progetto                                      |

SIMBOLOGIA MECCANICA

- Punto di intercettazione di linea (P.I.L.)
- Punto di intercettazione di derivazione importante (P.I.D.I.)
- Punto di intercettazione di derivazione semplice con stacco da P.I.L. (P.I.D.S.)
- Punto di intercettazione e derivazione semplice con stacco da Linea (P.I.D.S.)
- Punto di intercettazione con discaggio di allacciamento (P.I.D.A.)
- Punto predisposto per il discaggio di allacciamento (P.P.D.A.)
- Punto di sezionamento elettrico terminale (P.S.E.T.)
- Stazione predisposta per lancio e ricevimento PIG
- Impianto di riduzione/egolazione della pressione

Progressiva chilometrica	<b>N.</b>	
Comuni		
Province		
Impianti		
Attraversamenti	(SS n. **, corso d'acqua, ferrovia, ecc.)	
Strade – Piste		
Depositi provvisori – Piazzole	<b>Dn</b> <b>Pn</b>	
Fascia di lavoro		
Opere civili		

Il presente disegno e' di proprieta' aziendale - La Societa' tutelera' i propri diritti a termine di legge.