

Il presente disegno e' di proprieta' aziendale - La Societa' tutelera' i propri diritti a termine di legge.



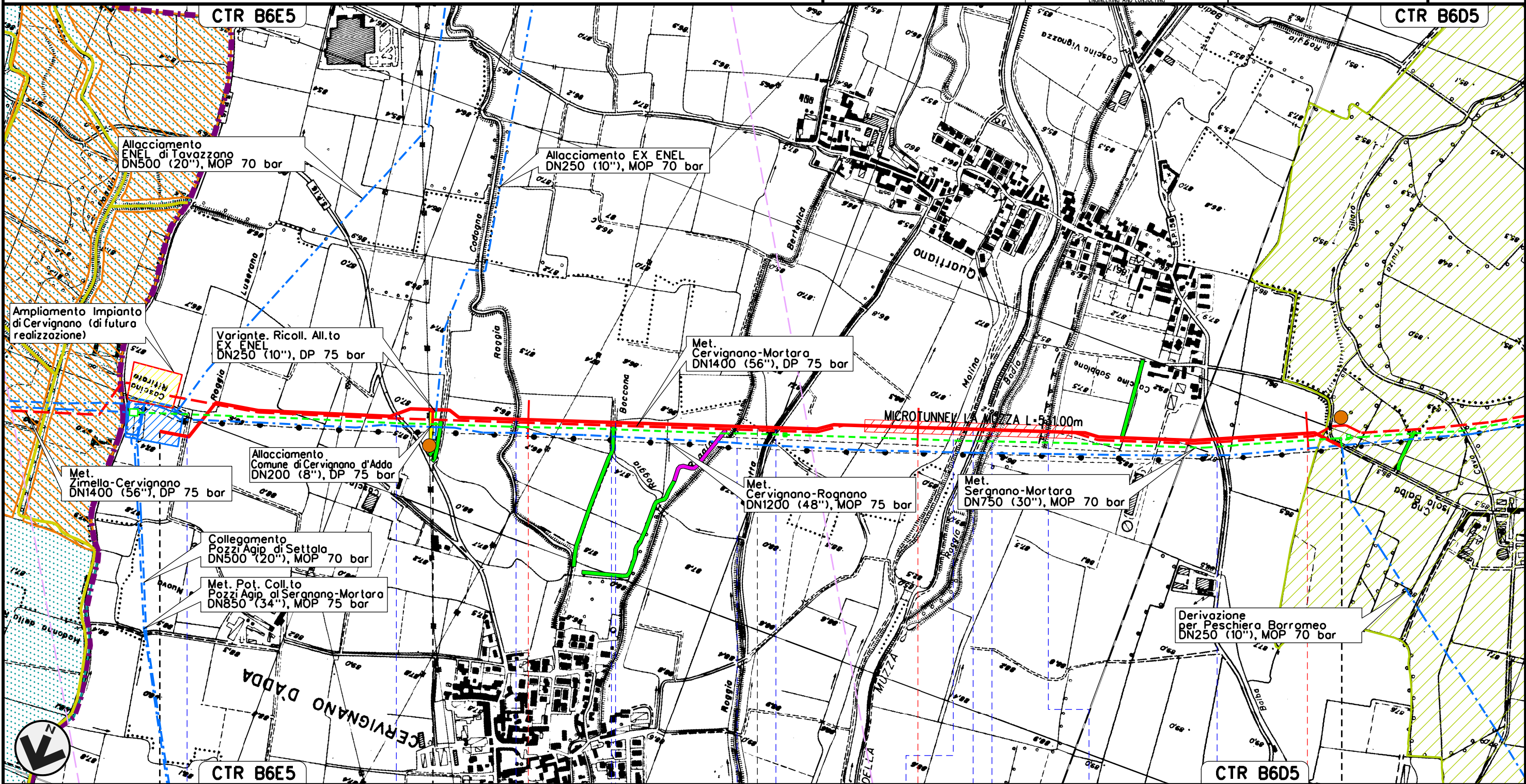
COROGRAFIA Scala 1:250.000

00	02-03-12	EMISSIONE	AGUZZI	SEBASTIANELLI	FRASSINELLI
INDICE	DATA	REVISIONI	ELABORATO	VERIFICATO	APPROVATO
					
Metanodotto: OPERE CONNESSE AL MET. CERVIGNANO-MORTARA DN 1400 (56"), DP 75 bar			Dis. J01811-PPL-DW-200-0026 Fig. 1 di 34 Comm. NR/11030		
STRUMENTI DI TUTELA E PIANIFICAZIONE REGIONALI PIANI TERRITORIALI DI COORDINAMENTO DEI PARCHI			Sostituisce il Sostituito dal		
			Scala 1:10000		

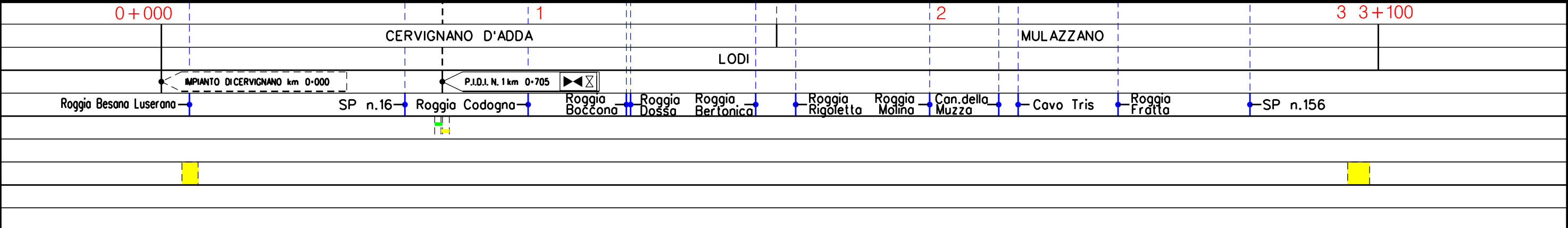
Variante Ricoll. Deriv. per Peschiera Borromeo
DN 400 (16"), DP 75 bar

STRUMENTI DI TUTELA E PIANIFICAZIONE REGIONALI
PIANI TERRITORIALI DI COORDINAMENTO DEI PARCHI

00	02-03-12	EMISSIONE	AGUZZI	SEBASTIANELLI	FRASSINELLI	Foglio 2
INDICE	DATA	REVISIONI	ELABORATO	VERIFICATO	APPROVATO	di 34
			Dis. J01811-PPL-DW-200-0026			Scala 1:10000
			Comm. NR/11030			





Il presente disegno e' di proprieta' aziendale - La Societa' tutelera' i propri diritti a termine di legge.

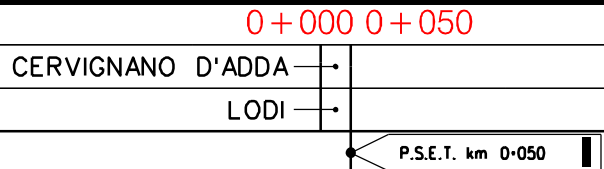
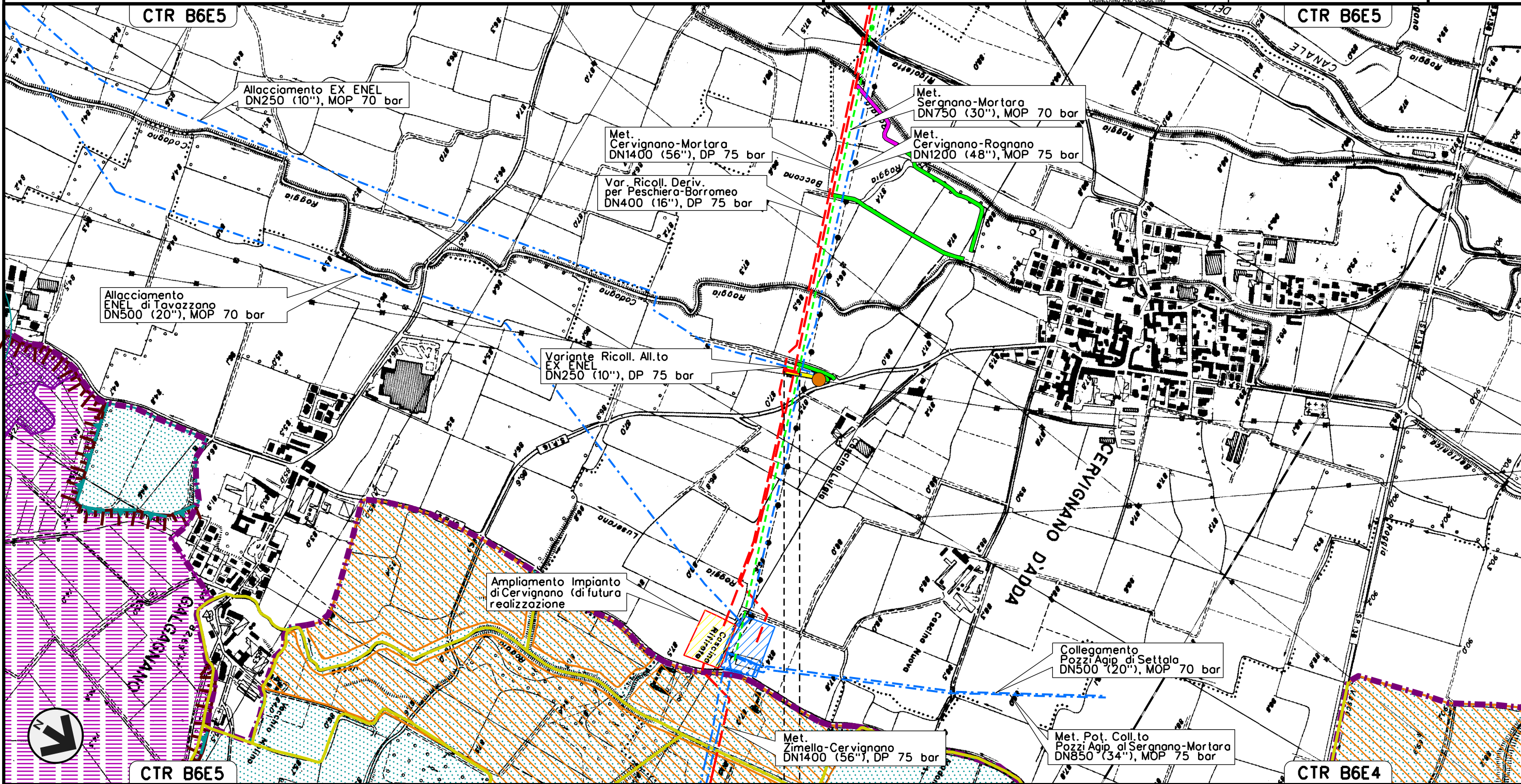


Allacciamento Comune di Cervignano d'Adda
DN 200 (8"), DP 75 bar

STRUMENTI DI TUTELA E PIANIFICAZIONE REGIONALI
PIANI TERRITORIALI DI COORDINAMENTO DEI PARCHI

00	02-03-12	EMISSIONE	AGUZZI	SEBASTIANELLI	FRASSINELLI
INDICE	DATA	REVISIONI	ELABORATO	VERIFICATO	APPROVATO
					
			Dis. J01811-PPL-DW-200-0026		
			Comm. NR/11030		

Foglio
3
di 34
Scala
1:10000



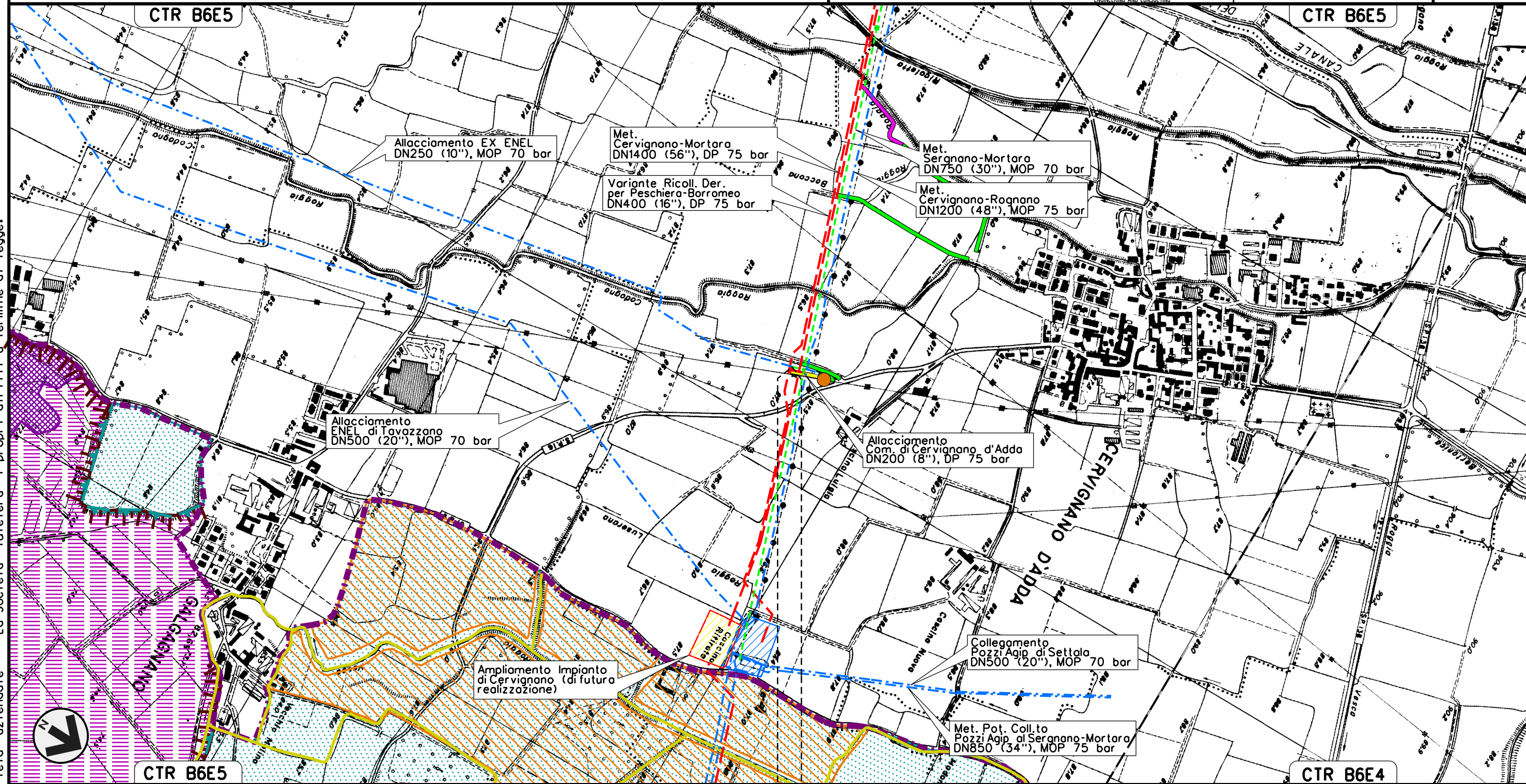
Il presente disegno e' di proprieta' aziendale - La Societa' tutelera' i propri diritti a termine di legge.

Variante Ricoll. Allacciamento EX ENEL
DN 250 (10"), DP 75 bar

STRUMENTI DI TUTELA E PIANIFICAZIONE REGIONALI
PIANI TERRITORIALI DI COORDINAMENTO DEI PARCHI

00	02-03-12	EMISSIONE	AGUZZI	SEBASTIANELLI	FRASSINELLI
INDICE	DATA	REVISIONI	ELABORATO	VERIFICATO	APPROVATO
			Dis. J01811-PPL-DW-200-0026		
			Comm. NR/11030		

Foglio
4
di 34
Scala
1:10000



0+000 0+012

CERVIGNANO D'ADDA →
LODI →

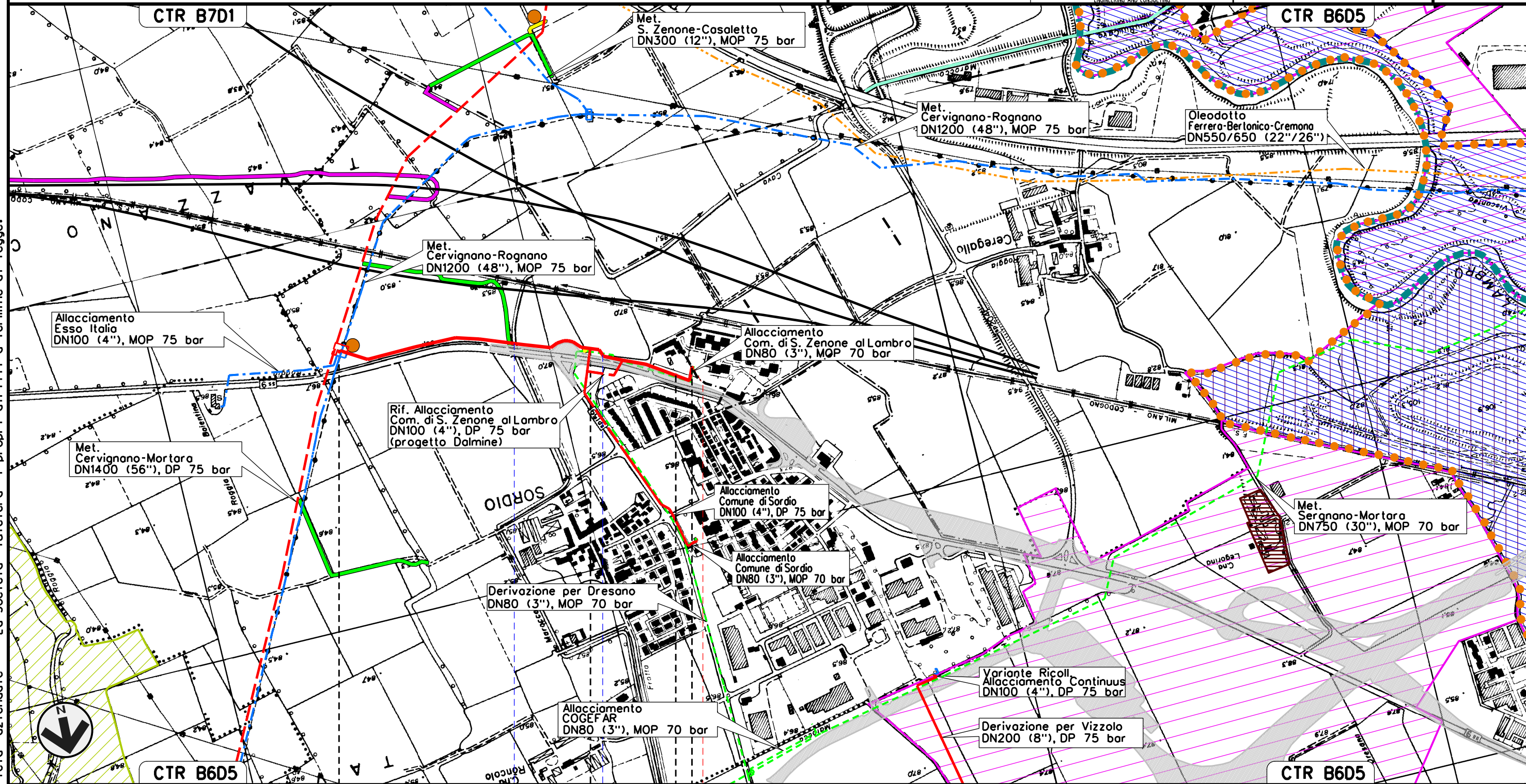
Il presente disegno e' di proprieta' aziendale - La Societa' tutelera' i propri diritti a termine di legge.

Allacciamento Comune di S. Zenone al Lambro
DN 200 (8"), DP 75 bar

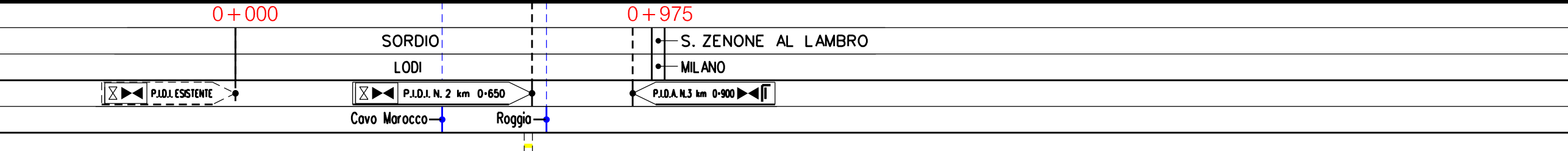
STRUMENTI DI TUTELA E PIANIFICAZIONE REGIONALI
PIANI TERRITORIALI DI COORDINAMENTO DEI PARCHI

00	02-03-12	EMISSIONE	AGUZZI	SEBASTIANELLI	FRASSINELLI
INDICE	DATA	REVISIONI	ELABORATO	VERIFICATO	APPROVATO
Dis. J01811-PPL-DW-200-0026			Comm. NR/11030		

Foglio
5
di 34
Scala
1:10000





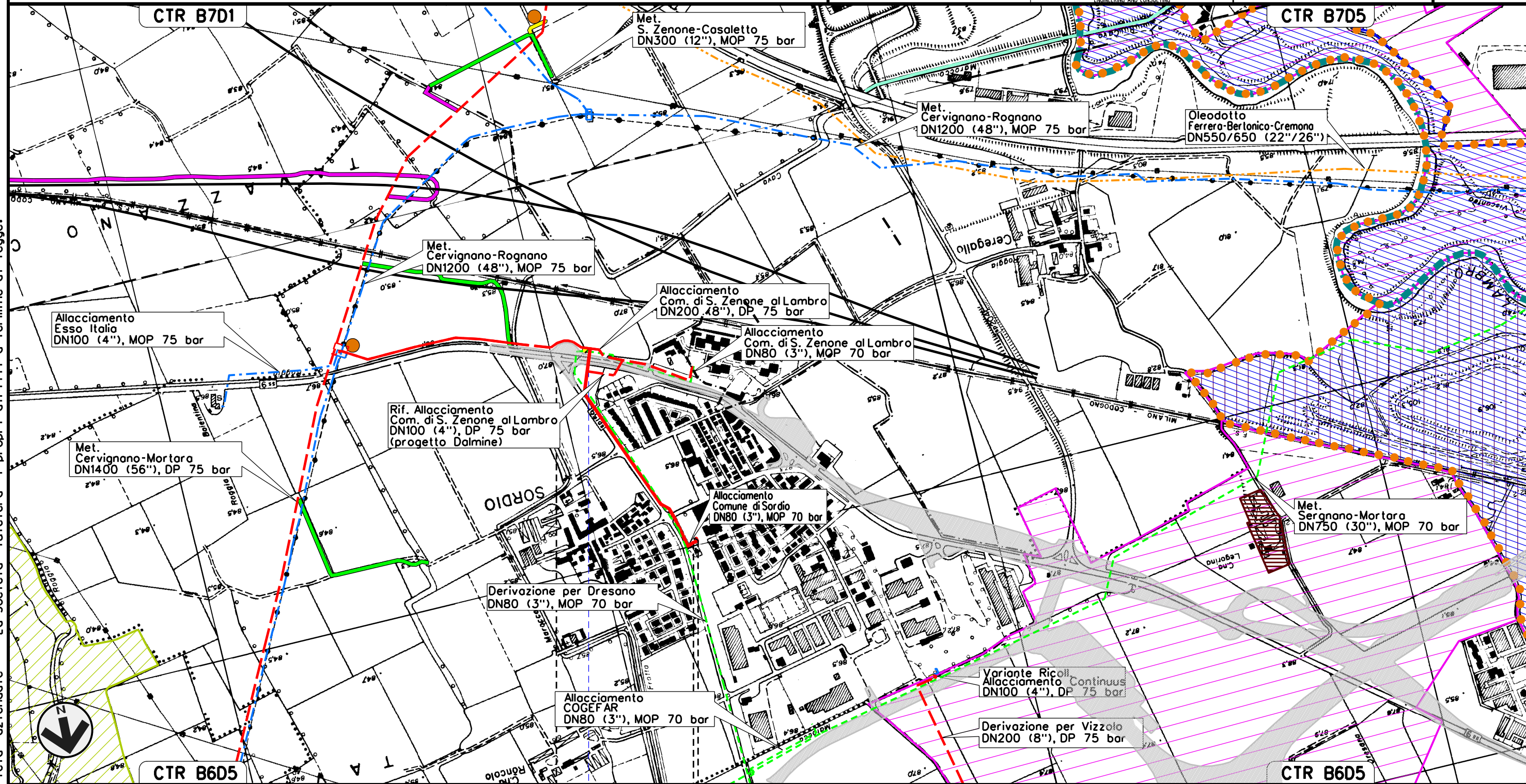
Il presente disegno e' di proprieta' aziendale - La Societa' tutelera' i propri diritti a termine di legge.



Allacciamento Comune di Sordio
DN 100 (4"), DP 75 bar

STRUMENTI DI TUTELA E PIANIFICAZIONE REGIONALI
PIANI TERRITORIALI DI COORDINAMENTO DEI PARCHI

00	02-03-12	EMISSIONE	AGUZZI	SEBASTIANELLI	FRASSINELLI
INDICE	DATA	REVISIONI	ELABORATO	VERIFICATO	APPROVATO
					
			Dis. J01811-PPL-DW-200-0026		Foglio 6 di 34
			Comm. NR/11030		Scala 1:10000

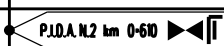


Il presente disegno e' di proprieta' aziendale - La Societa' tutelera' i propri diritti a termine di legge.

0+000 0+630

SORDIO
LODI

Opere complementari
TEEM (in progetto)

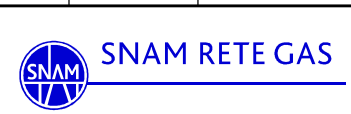


Deriv. per Vizzolo
DN 200 (8"), DP 75 bar

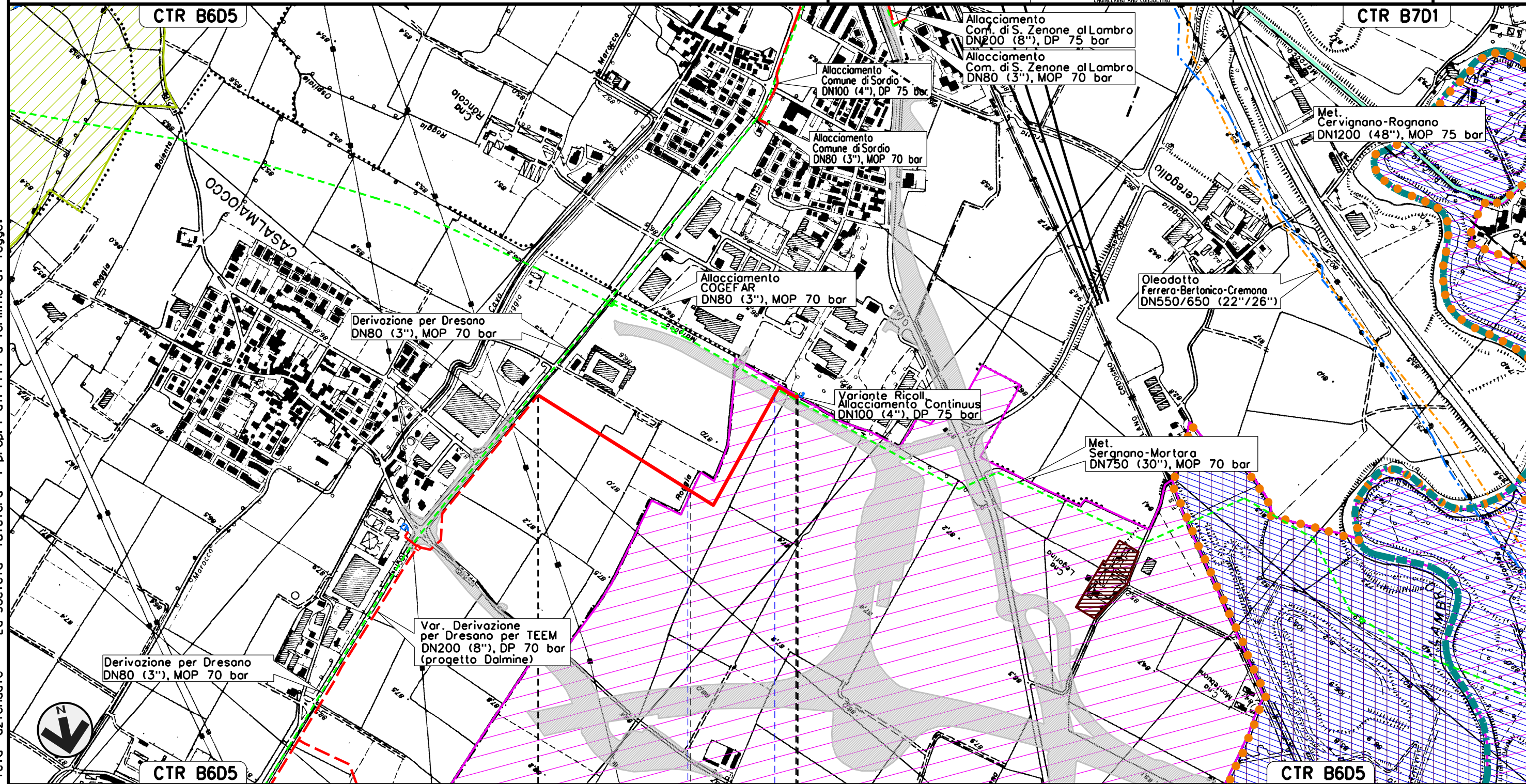
00	02-03-12	EMISSIONE	AGUZZI	SEBASTIANELLI	FRASSINELLI
INDICE	DATA	REVISIONI	ELABORATO	VERIFICATO	APPROVATO

Foglio
7
di 34
Scala
1:10000

STRUMENTI DI TUTELA E PIANIFICAZIONE REGIONALI
PIANI TERRITORIALI DI COORDINAMENTO DEI PARCHI



Dis. J01811-PPL-DW-200-0026
Comm. NR/11030



0+000 0+930

CASALMAIOCCO VIZZOLO PREDABISSI
LODI MILANO



P.I.D.I.N. 1 km 0-925

Roggia Maiocca Opere complementari TEEM (in progetto)

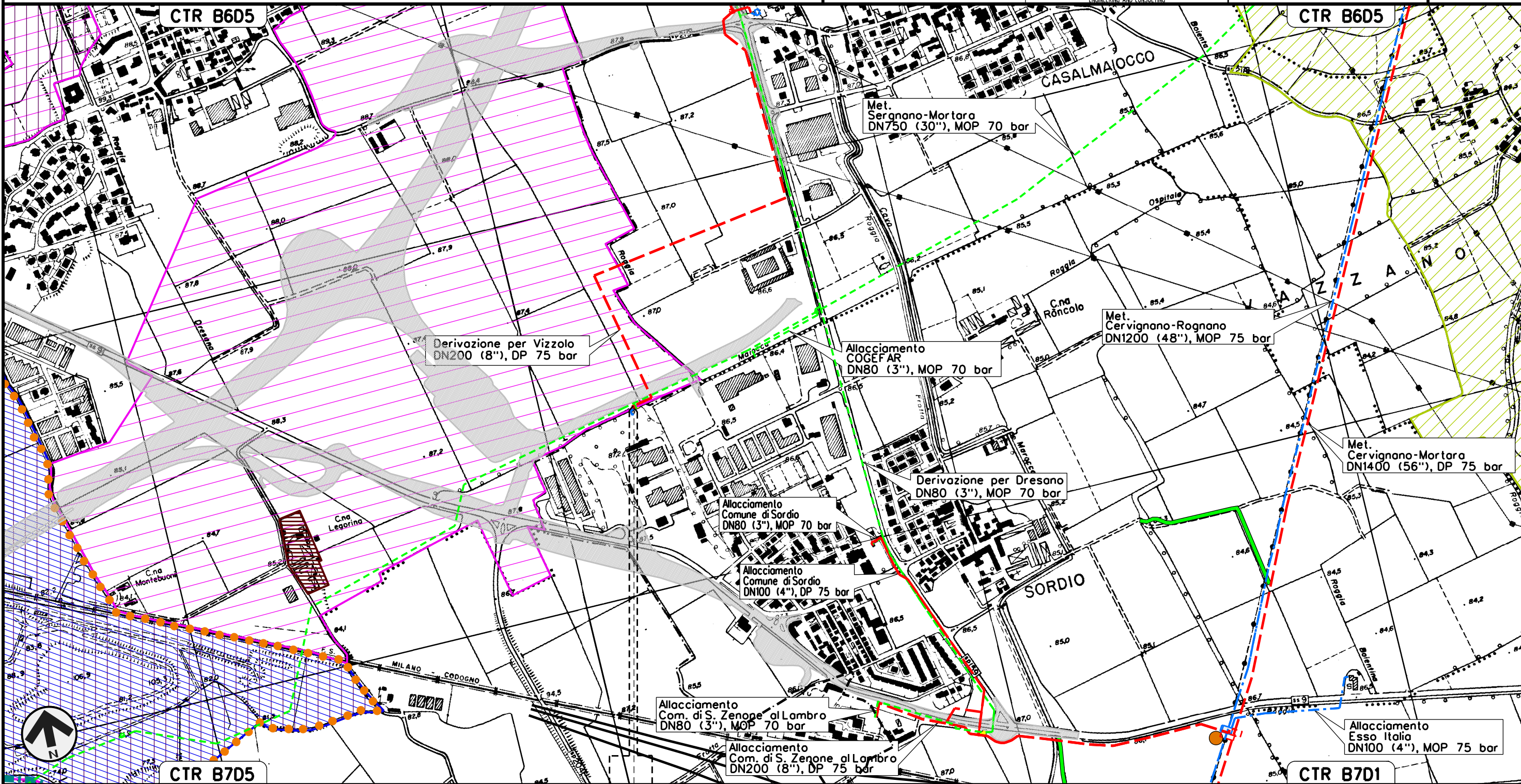
Il presente disegno e' di proprieta' aziendale - La Societa' tutelera' i propri diritti a termine di legge.

Variante Ricoll. Allacciamento CONTINUUS
DN 100 (4"), DP 75 bar

STRUMENTI DI TUTELA E PIANIFICAZIONE REGIONALI
PIANI TERRITORIALI DI COORDINAMENTO DEI PARCHI

00	02-03-12	EMISSIONE	AGUZZI	SEBASTIANELLI	FRASSINELLI
INDICE	DATA	REVISIONI	ELABORATO	VERIFICATO	APPROVATO
					
			Dis. J01811-PPL-DW-200-0026		
			Comm. NR/11030		

Foglio
8
di 34
Scala
1:10000



0+000 0+010



Il presente disegno e' di proprieta' aziendale - La Societa' tutelera' i propri diritti a termine di legge.

Collegamento Met. Cervignano-Mortara
a Cab. di Bascape'
DN 300 (12"), DP 75 bar

STRUMENTI DI TUTELA E PIANIFICAZIONE REGIONALI
PIANI TERRITORIALI DI COORDINAMENTO DEI PARCHI

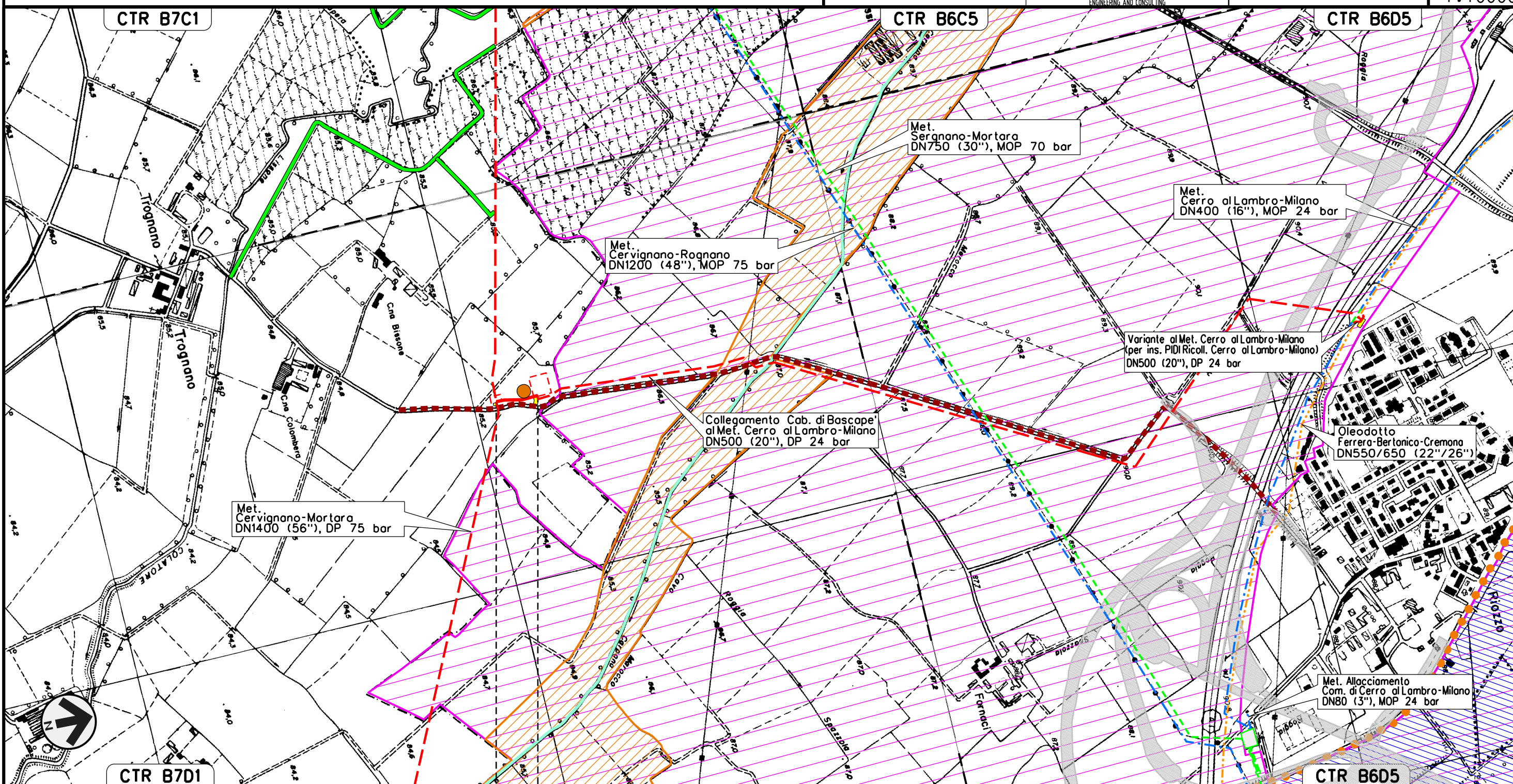
00	02-03-12	EMISSIONE	AGUZZI	SEBASTIANELLI	FRASSINELLI	Foglio
INDICE	DATA	REVISIONI	ELABORATO	VERIFICATO	APPROVATO	9
			Dis. J01811-PPL-DW-200-0026			di 34
			Comm. NR/11030			Scala
						1:10000



SNAM RETE GAS



ENGINEERING AND CONSULTING



0+000 0+110

BASCAPE' →
PAVIA →

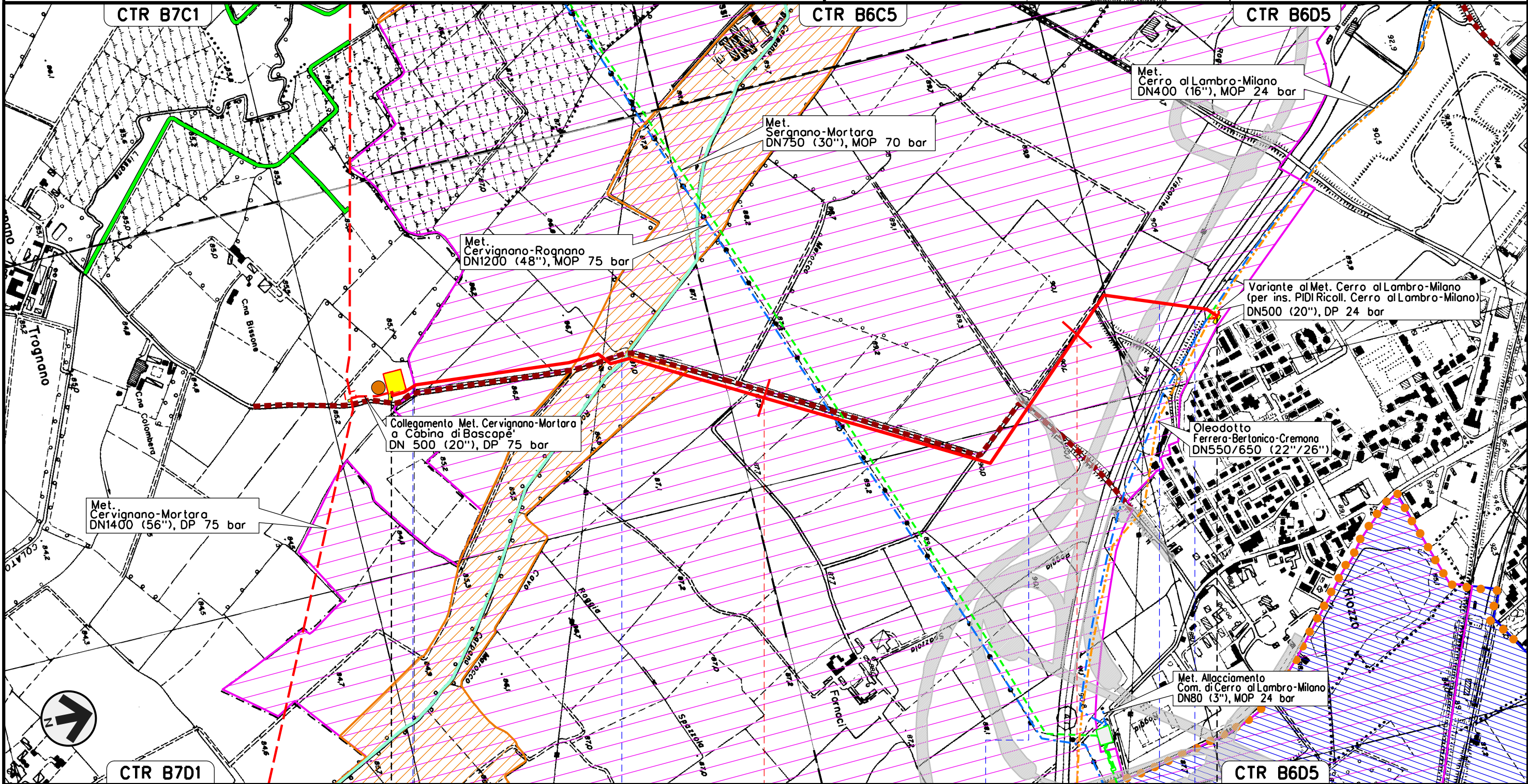
Il presente disegno e' di proprieta' aziendale - La Societa' tutelera' i propri diritti a termine di legge.

Collegamento Cab. di Bascape'
al Met. Cerro al Lambro-Milano
DN 400 (16"), DP 24 bar

STRUMENTI DI TUTELA E PIANIFICAZIONE REGIONALI
PIANI TERRITORIALI DI COORDINAMENTO DEI PARCHI

00	02-03-12	EMISSIONE	AGUZZI	SEBASTIANELLI	FRASSINELLI
INDICE	DATA	REVISIONI	ELABORATO	VERIFICATO	APPROVATO
			Dis.	J01811-PPL-DW-200-0026	
			Comm.	NR/11030	

Foglio
10
di 34
Scala
1:10000



Il presente disegno e' di proprieta' aziendale - La Societa' tutelera' i propri diritti a termine di legge.

Variante al Met. Cerro al Lambro-Milano
(per inserimento PIDI Ricoll. Cerro al Lambro-Milano)
DN 400 (16"), DP 24 bar

STRUMENTI DI TUTELA E PIANIFICAZIONE REGIONALI
PIANI TERRITORIALI DI COORDINAMENTO DEI PARCHI

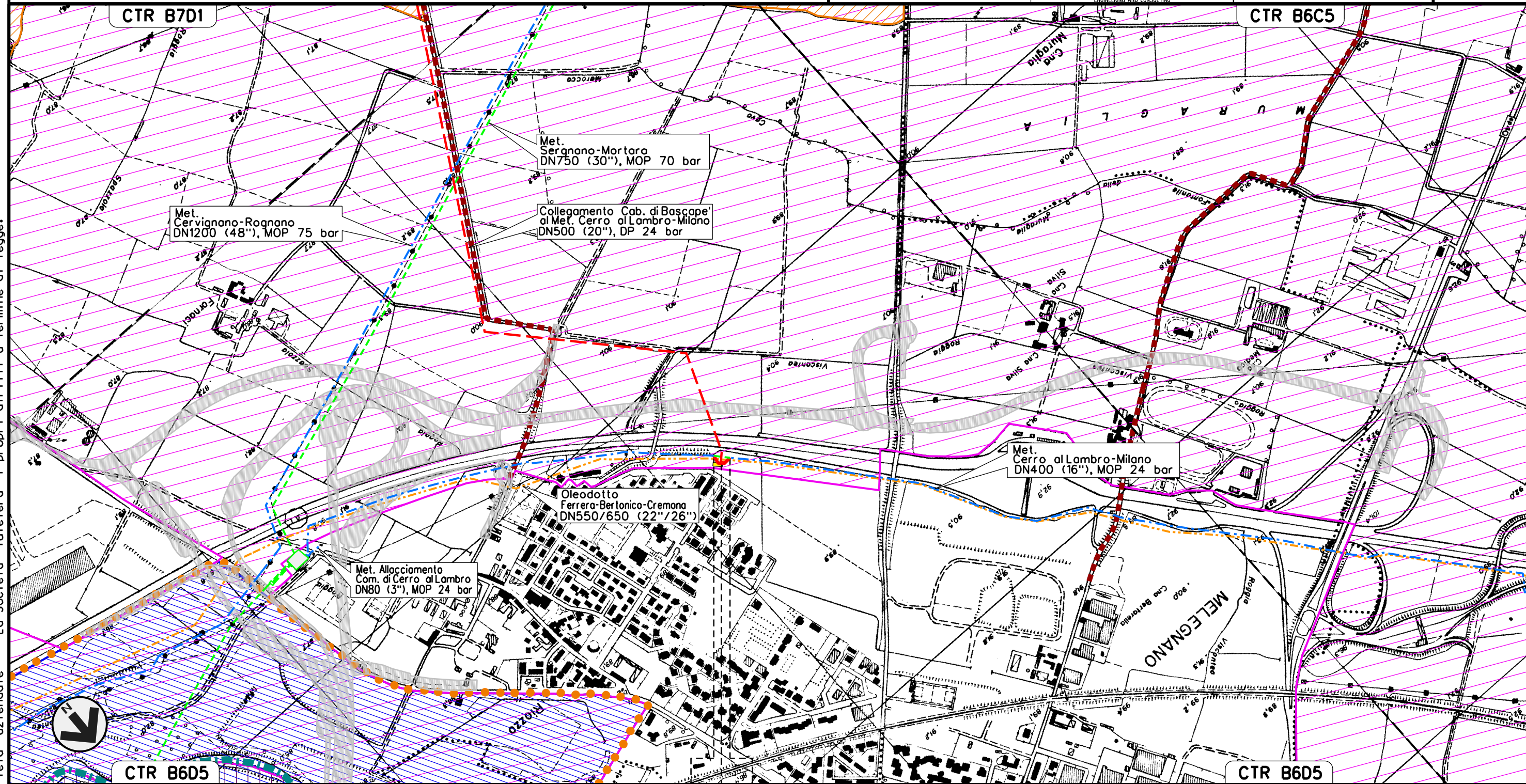
00	02-03-12	EMISSIONE	AGUZZI	SEBASTIANELLI	FRASSINELLI	Foglio
INDICE	DATA	REVISIONI	ELABORATO	VERIFICATO	APPROVATO	11
			Dis. J01811-PPL-DW-200-0026			di 34
			Comm. NR/11030			Scala 1:10000



SNAM RETE GAS



Enereco
ENGINEERING AND CONSULTING



0+000 | 0+060

- CERRO AL LAMBRO
- MILANO
- P.I.O.I. N. 1km 0+030

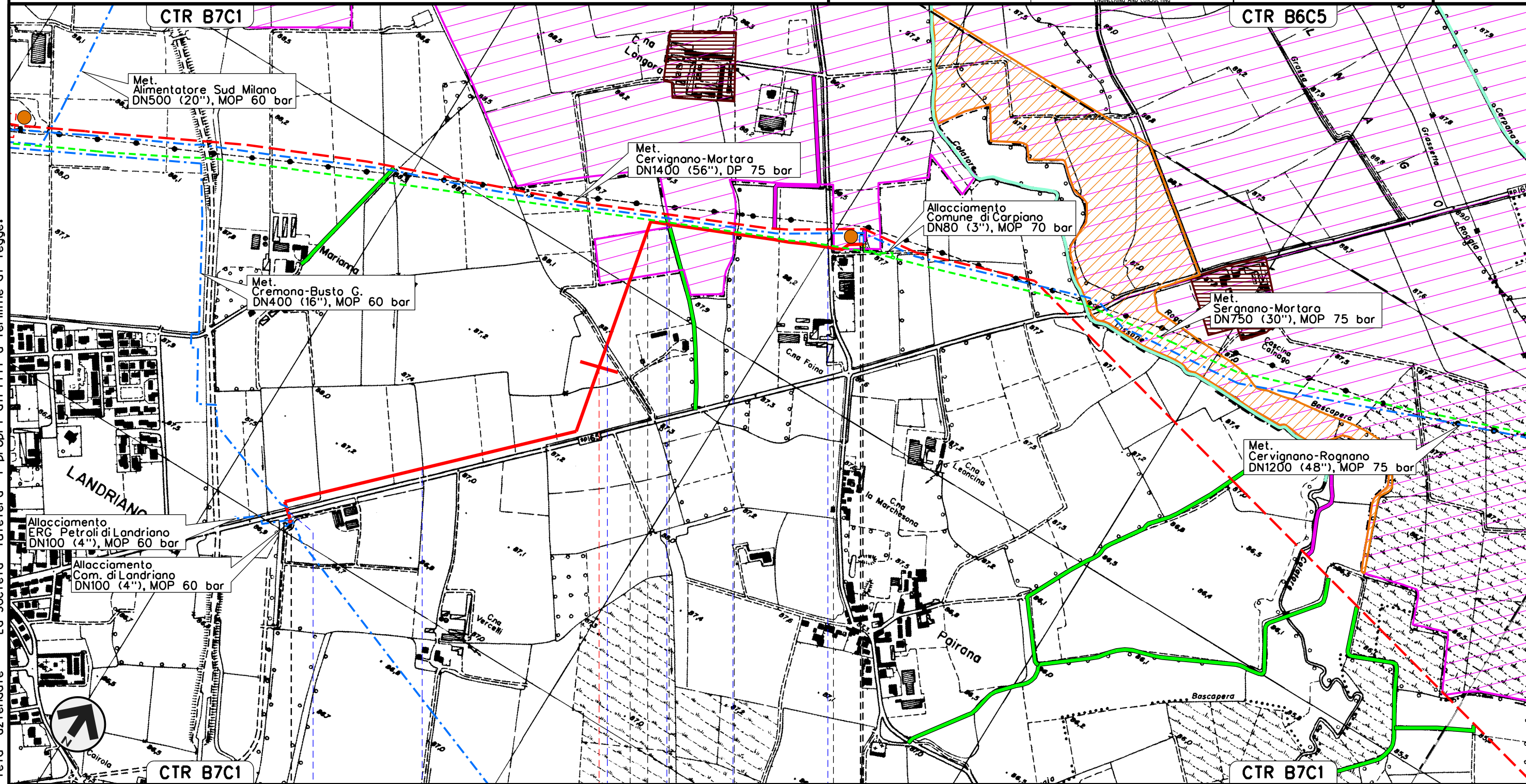
Il presente disegno e' di proprieta' aziendale - La Societa' tutelera' i propri diritti a termine di legge.

Allacciamento Comune di Carpiano
DN 200 (8"), DP 75 bar

STRUMENTI DI TUTELA E PIANIFICAZIONE REGIONALI
PIANI TERRITORIALI DI COORDINAMENTO DEI PARCHI

00	02-03-12	EMISSIONE	AGUZZI	SEBASTIANELLI	FRASSINELLI
INDICE	DATA	REVISIONI	ELABORATO	VERIFICATO	APPROVATO
			Dis. J01811-PPL-DW-200-0026		
			Comm. NR/11030		

Foglio
12
di 34
Scala
1:10000



Il presente disegno e' di proprieta' aziendale - La Societa' tutelera' i propri diritti a termine di legge.

0+000	1	1+950
LANDRIANO	LANDRIANO	CARPIANO
PAVIA	CARPIANO	MILANO
	MILANO	PAVIA
	PAVIA	
S.P. n.165	Roggia	Roggia
	Cavo Biraghi	Cavo Comelli
	Roggia Brivio	Roggia Coiro

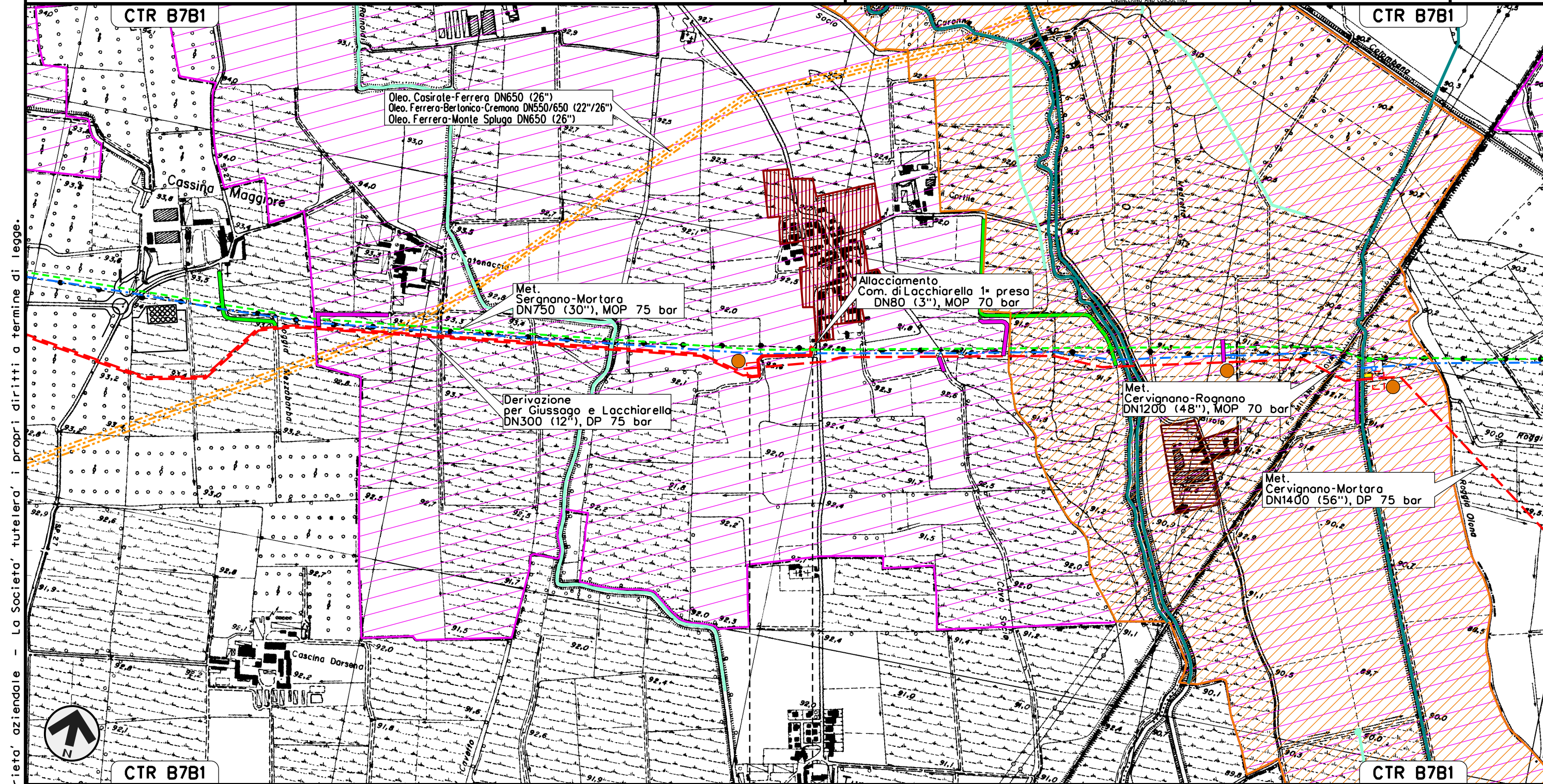
Allacciamento Comune di Lacchiarella 1* Presa
DN 200 (8"), DP 75 bar

STRUMENTI DI TUTELA E PIANIFICAZIONE REGIONALI
PIANI TERRITORIALI DI COORDINAMENTO DEI PARCHI

00	02-03-12	EMISSIONE	AGUZZI	SEBASTIANELLI	FRASSINELLI
INDICE	DATA	REVISIONI	ELABORATO	VERIFICATO	APPROVATO
			Dis. J01811-PPL-DW-200-0026		
			Comm. NR/11030	Scala 1:10000	



Foglio
13
di 34
Scala
1:10000



Il presente disegno e' di proprieta' aziendale - La Societa' tutelera' i propri diritti a termine di legge.

0+000 0+240

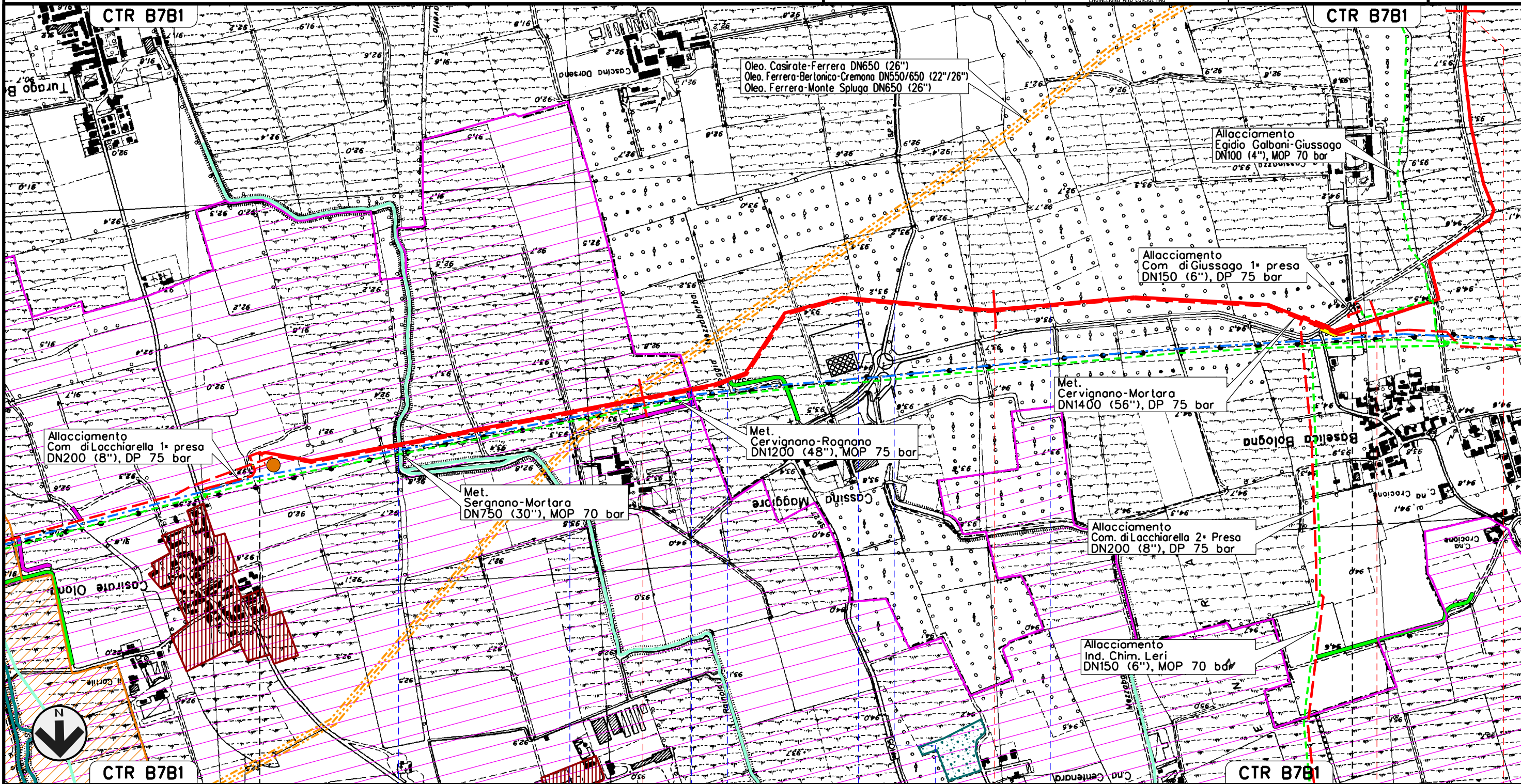
- LACCHIARELLA
- MILANO

Deriv. per Giussago e Lacchiarella
DN 300 (12"), DP 75 bar

STRUMENTI DI TUTELA E PIANIFICAZIONE REGIONALI
PIANI TERRITORIALI DI COORDINAMENTO DEI PARCHI

00	02-03-12	EMISSIONE	AGUZZI	SEBASTIANELLI	FRASSINELLI
INDICE	DATA	REVISIONI	ELABORATO	VERIFICATO	APPROVATO
			Dis. J01811-PPL-DW-200-0026		
			Comm. NR/11030		

Foglio
14
di 34
Scala
1:10000



Il presente disegno e' di proprieta' aziendale - La Societa' tutelera' i propri diritti a termine di legge.





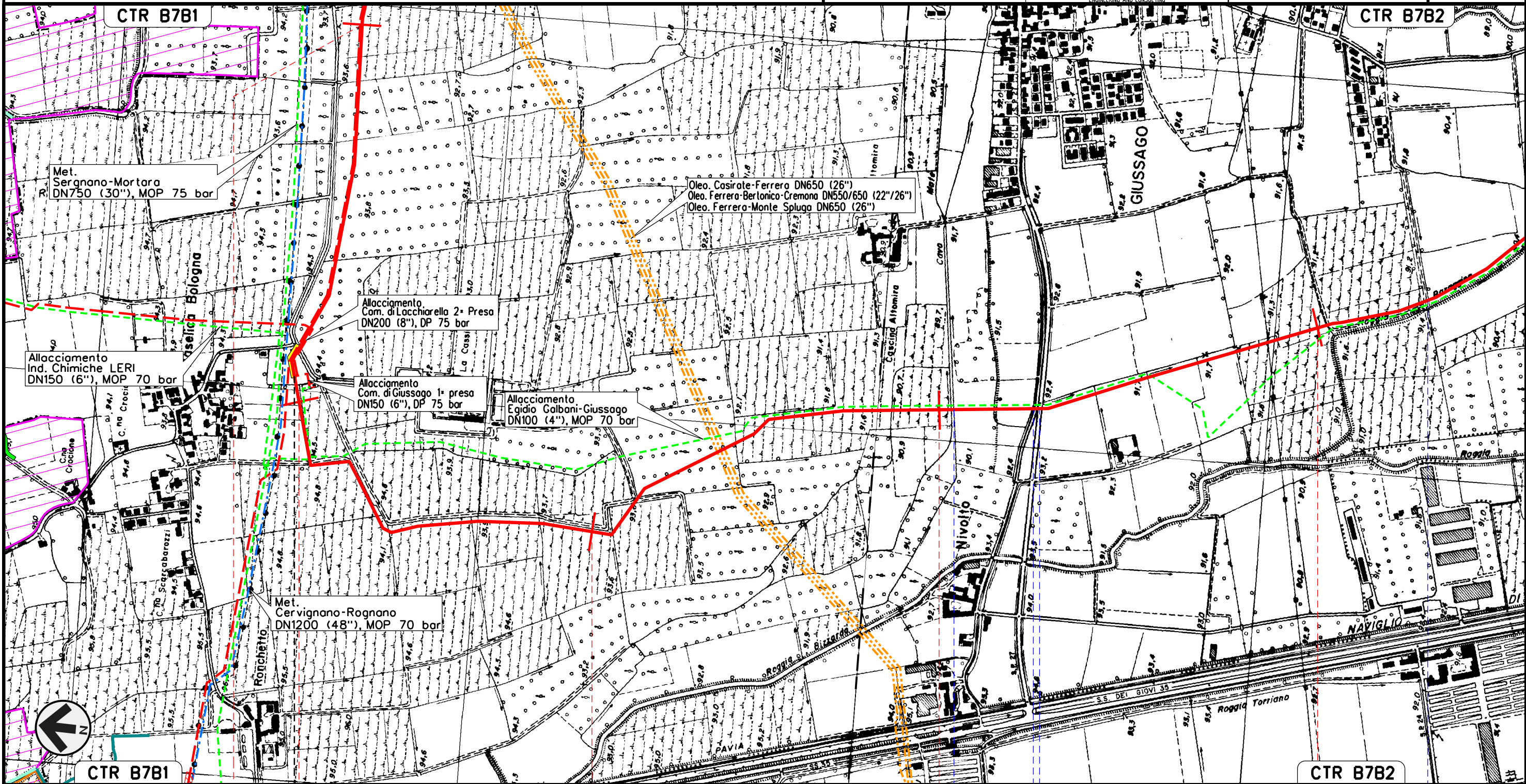
0+000	1	2	3	4
LACCHIARELLA		GIUSSAGO		
MILANO		PAVIA		
Cavo Marozzi Rainoldi	Roggia Mezzabarba	Cavo Mezzabarba	Roggia di Pila di Cascina Maggiore	Roggia
		S.P. n.27		Roggia

P.I.D.I.N.2 km 2+935

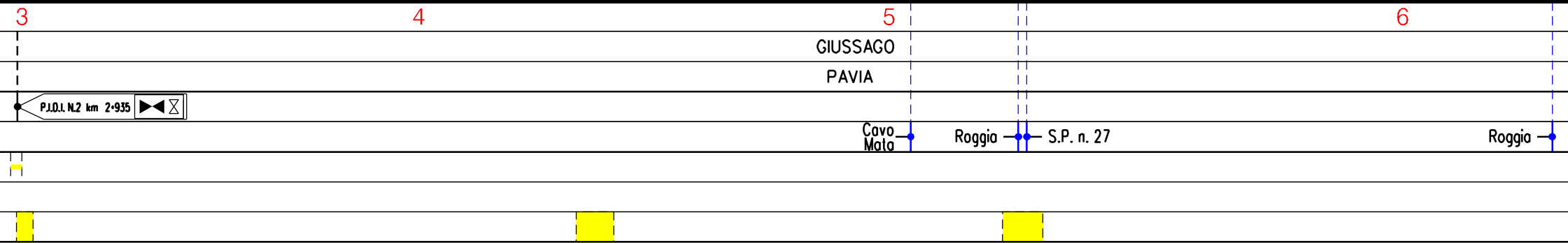
Deriv. per Giussago e Lacchiarella
DN 300 (12"), DP 75 bar

STRUMENTI DI TUTELA E PIANIFICAZIONE REGIONALI
PIANI TERRITORIALI DI COORDINAMENTO DEI PARCHI

00	02-03-12	EMISSIONE	AGUZZI	SEBASTIANELLI	FRASSINELLI
INDICE	DATA	REVISIONI	ELABORATO	VERIFICATO	APPROVATO
					
			Dis. J01811-PPL-DW-200-0026		Foglio 15 di 34
			Comm. NR/11030		Scala 1:10000



Il presente disegno e' di proprieta' aziendale - La Societa' tutelera' i propri diritti a termine di legge.

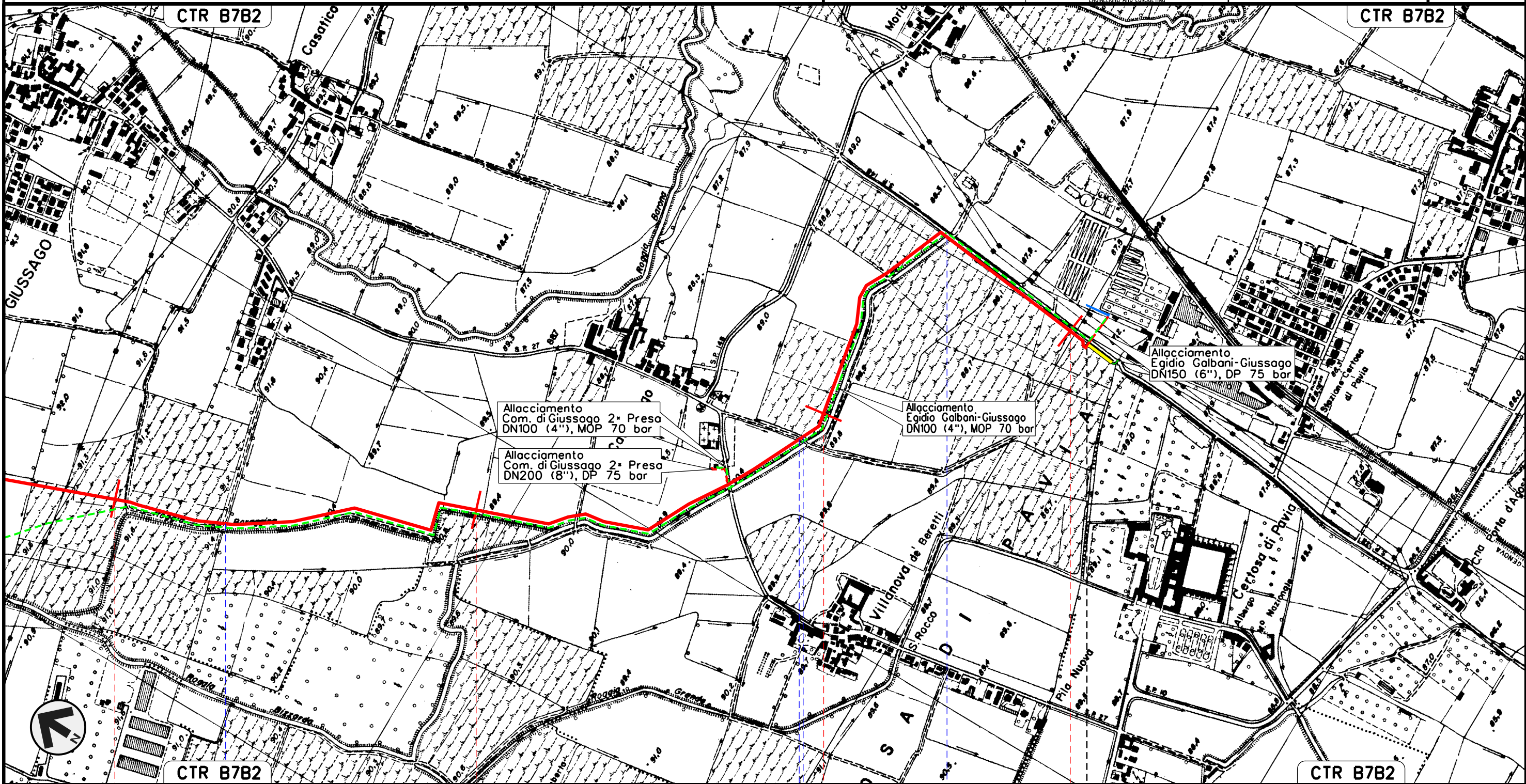


Deriv. per Giussago e Lacchiarella
DN 300 (12"), DP 75 bar

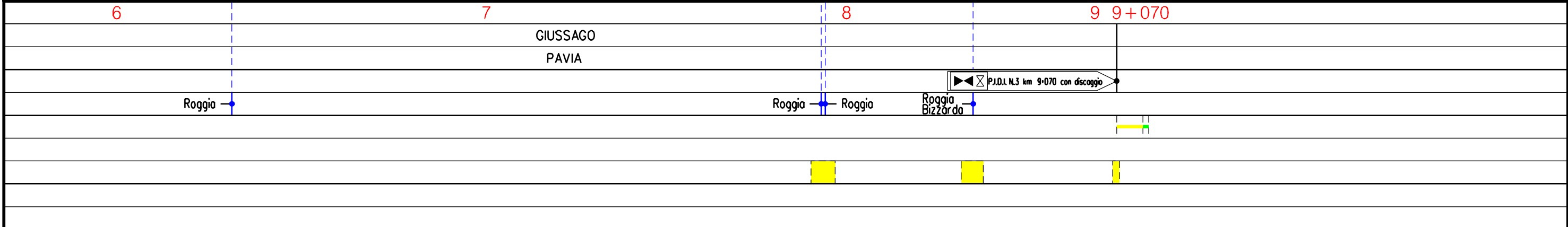
STRUMENTI DI TUTELA E PIANIFICAZIONE REGIONALI
PIANI TERRITORIALI DI COORDINAMENTO DEI PARCHI

00	02-03-12	EMISSIONE	AGUZZI	SEBASTIANELLI	FRASSINELLI
INDICE	DATA	REVISIONI	ELABORATO	VERIFICATO	APPROVATO
			Dis. J01811-PPL-DW-200-0026		
			Comm. NR/11030		

Foglio
16
di 34
Scala
1:10000



Il presente disegno e' di proprieta' aziendale - La Societa' tutelera' i propri diritti a termine di legge.

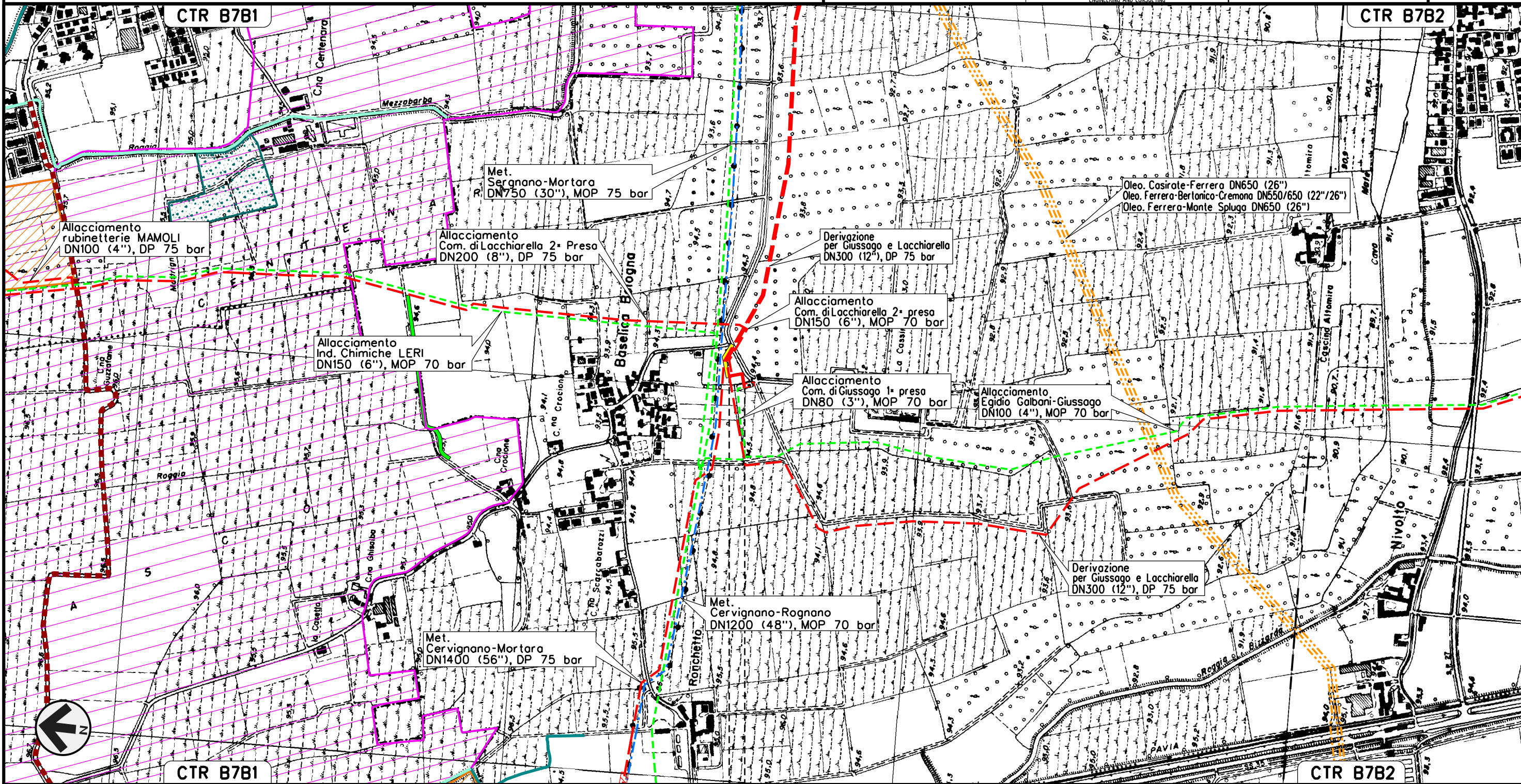


Allacciamento Comune di Giussago 1* Presa
DN 150 (6"), DP 75 bar

STRUMENTI DI TUTELA E PIANIFICAZIONE REGIONALI
PIANI TERRITORIALI DI COORDINAMENTO DEI PARCHI

00	02-03-12	EMISSIONE	AGUZZI	SEBASTIANELLI	FRASSINELLI
INDICE	DATA	REVISIONI	ELABORATO	VERIFICATO	APPROVATO
			Dis. J01811-PPL-DW-200-0026		
			Comm. NR/11030		

Foglio
17
di 34
Scala
1:10000



Il presente disegno e' di proprieta' aziendale - La Societa' tutelera' i propri diritti a termine di legge.

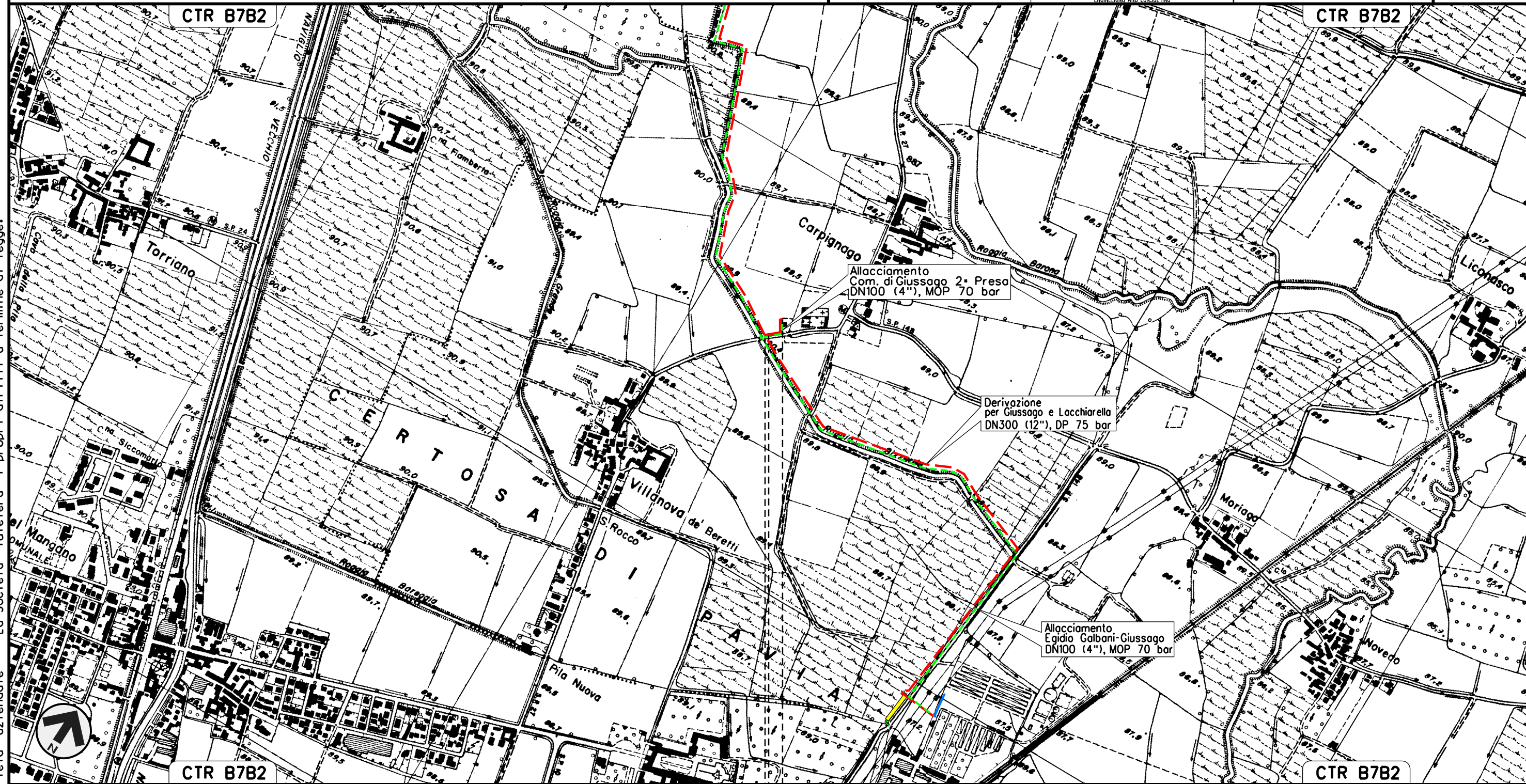
Allacciamento Comune di Giussago 2* presa
DN 200 (8"), DP 75 bar

STRUMENTI DI TUTELA E PIANIFICAZIONE REGIONALI
PIANI TERRITORIALI DI COORDINAMENTO DEI PARCHI

00	02-03-12	EMISSIONE	AGUZZI	SEBASTIANELLI	FRASSINELLI
INDICE	DATA	REVISIONI	ELABORATO	VERIFICATO	APPROVATO
			Dis. J01811-PPL-DW-200-0026		
			Comm. NR/11030	Scala 1:10000	



Foglio
18
di 34
Scala
1:10000



Allacciamento
Com. di Giussago 2* Presa
DN100 (4"), MOP 70 bar

Derivazione
per Giussago e Lacchiarella
DN300 (12"), DP 75 bar

Allacciamento
Egidio Galbani-Giussago
DN100 (4"), MOP 70 bar

0+000 0+080

GIUSSAGO
PAVIA

P.I.D.A. N.1 km 0+010

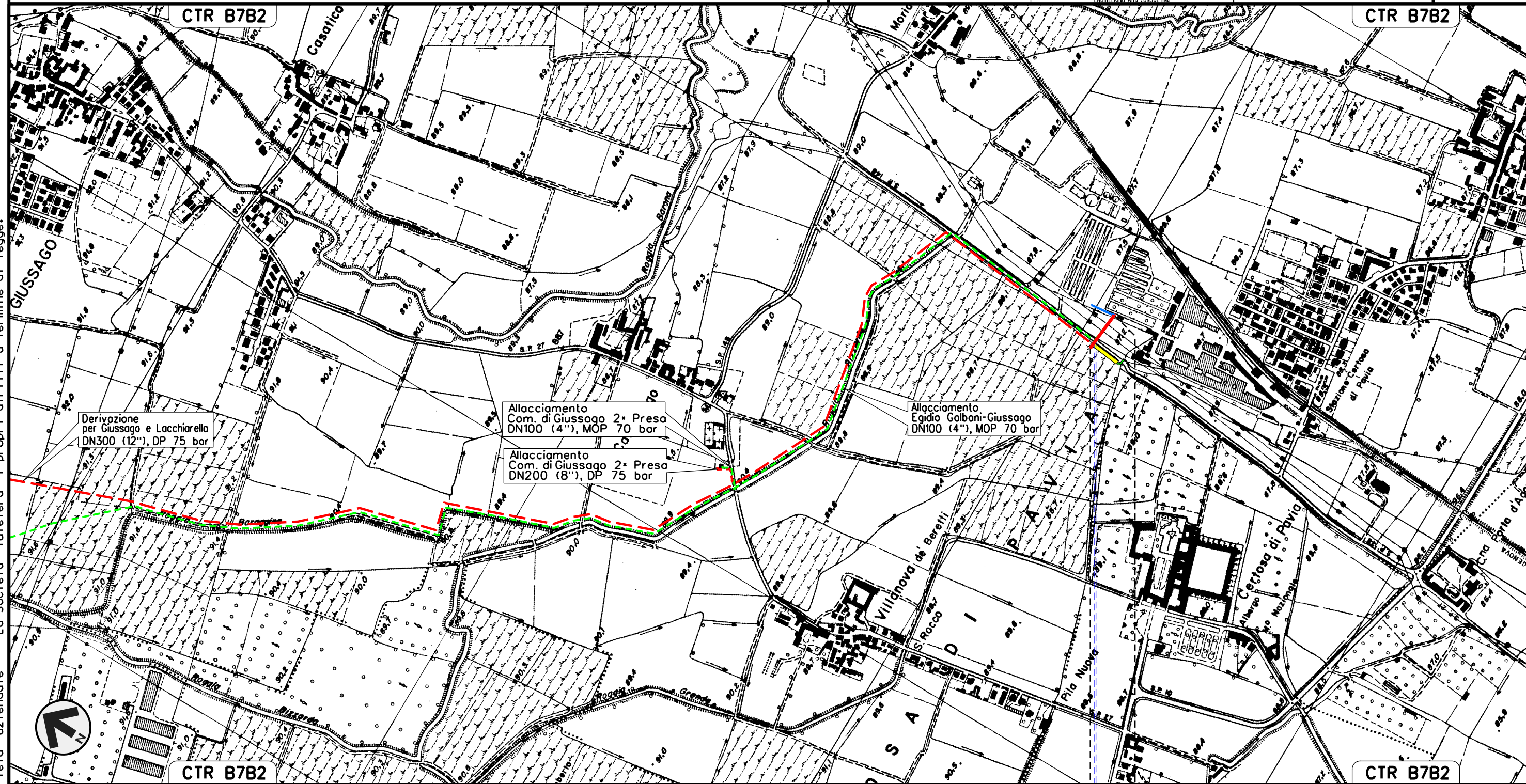
Il presente disegno e' di proprieta' aziendale - La Societa' tutelera' i propri diritti a termine di legge.

Allacciamento Egidio Galbani-Giussago
DN 150 (6"), DP 75 bar

STRUMENTI DI TUTELA E PIANIFICAZIONE REGIONALI
PIANI TERRITORIALI DI COORDINAMENTO DEI PARCHI

00	02-03-12	EMISSIONE	AGUZZI	SEBASTIANELLI	FRASSINELLI
INDICE	DATA	REVISIONI	ELABORATO	VERIFICATO	APPROVATO
			Dis. J01811-PPL-DW-200-0026		
			Comm. NR/11030		

Foglio
19
di 34
Scala
1:10000



Il presente disegno e' di proprieta' aziendale - La Societa' tutelera' i propri diritti a termine di legge.

0+000 0+100

GIUSSAGO
PAVIA

P.S.E.T. km 0+100

Roggio S.P. n.48

CTR B7B2

CTR B7B2

CTR B7B2

CTR B7B2

Allacciamento Comune di Lacchiarella 2* presa
DN 200 (8"), DP 75 bar

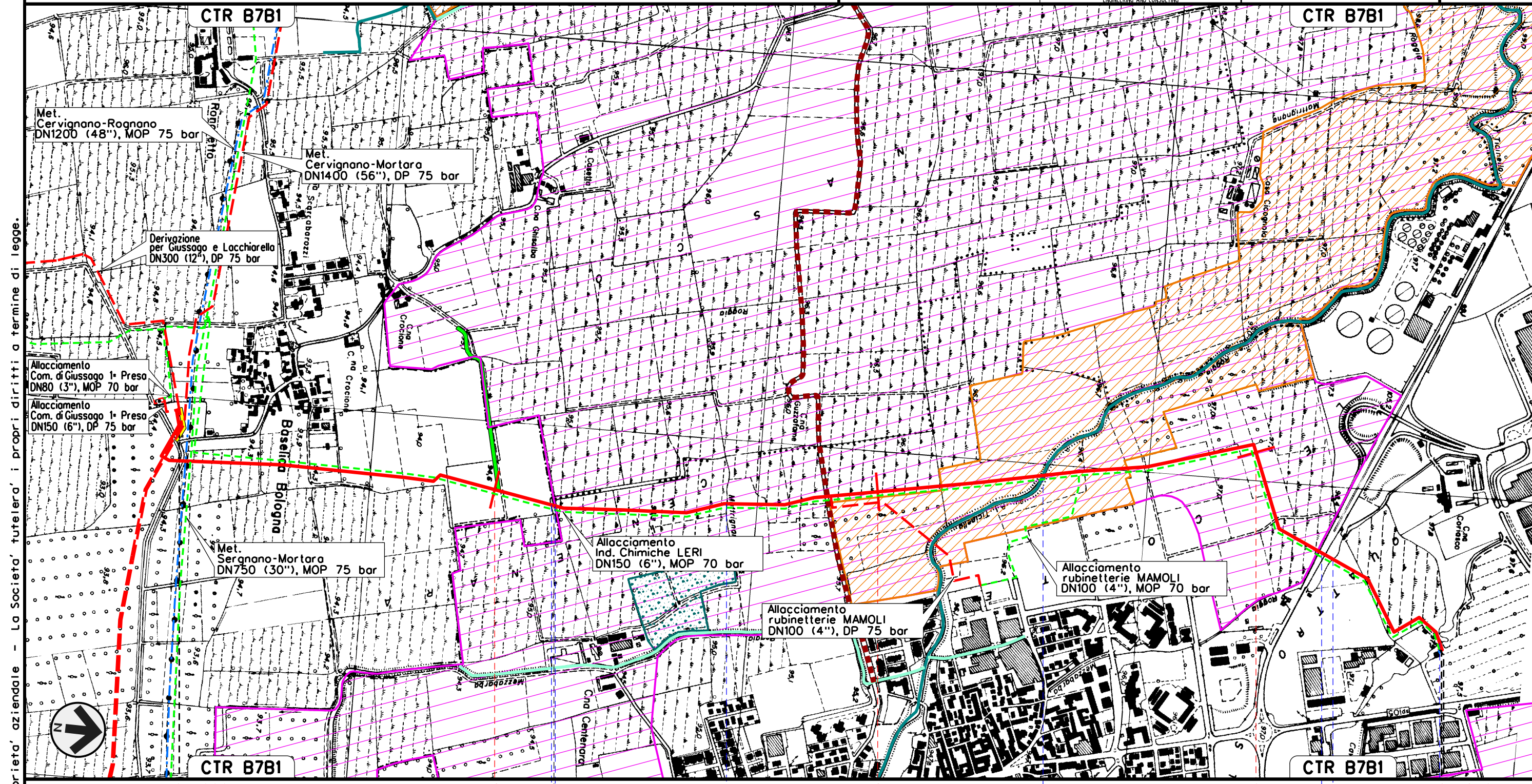
STRUMENTI DI TUTELA E PIANIFICAZIONE REGIONALI
PIANI TERRITORIALI DI COORDINAMENTO DEI PARCHI

00	02-03-12	EMISSIONE	AGUZZI	SEBASTIANELLI	FRASSINELLI
INDICE	DATA	REVISIONI	ELABORATO	VERIFICATO	APPROVATO



Dis. J01811-PPL-DW-200-0026
Comm. NR/11030

Foglio 20 di 34
Scala 1:10000



Il presente disegno e' di proprieta' aziendale - La Societa' tutelera' i propri diritti a termine di legge.



0+000 1 2 3 3+850

GIUSSAGO
PAVIA

LACCHIARELLA
MILANO

Roggio - Roggio

Roggio Mitignano

Roggio Ticinello

S.P. n.40 - Roggio Mezzabarba - Roggio

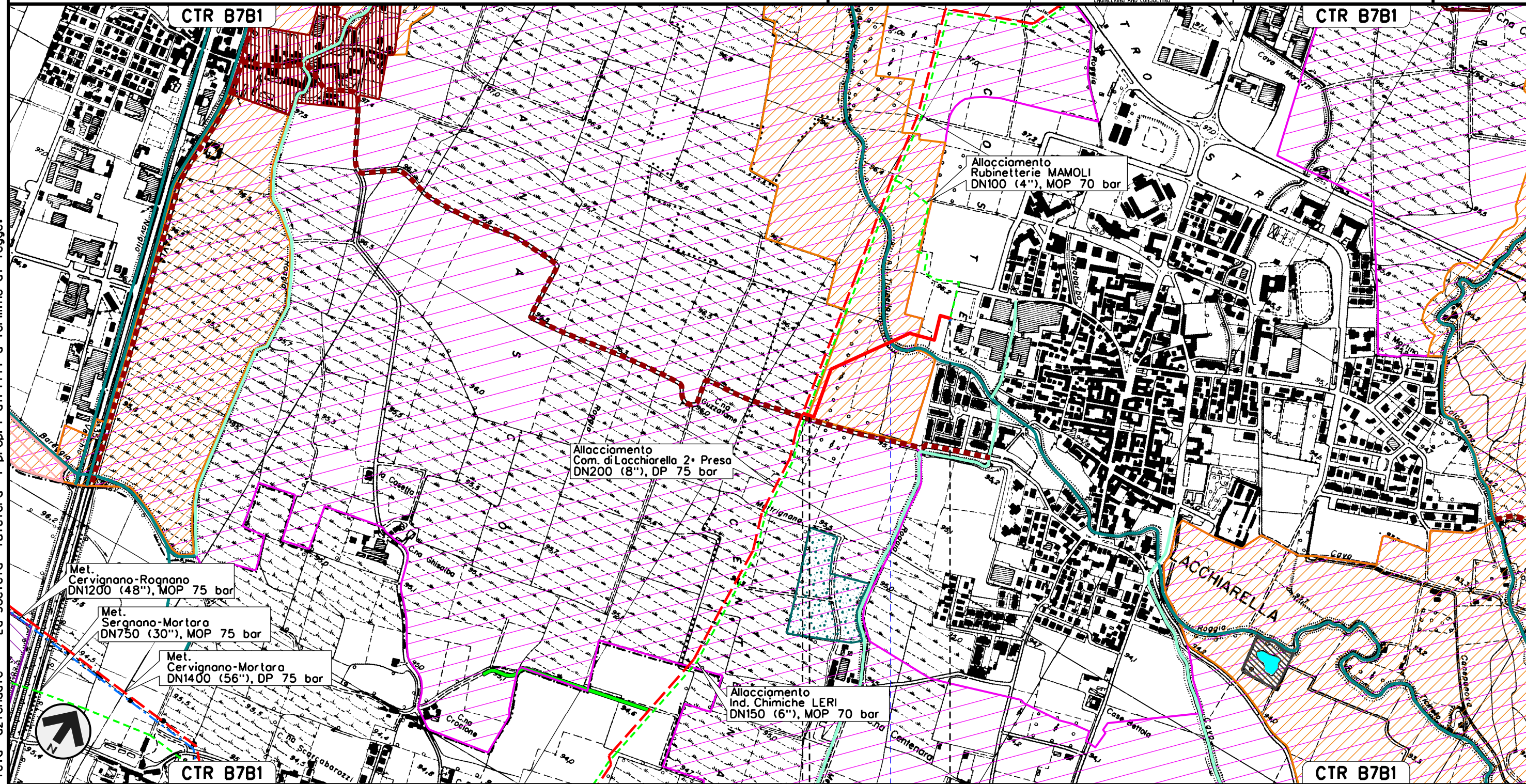
P.I.D.A. N.2 km 3-840

Allacciamento Rubinetterie MAMOLI
DN 100 (4"), DP 75 bar

STRUMENTI DI TUTELA E PIANIFICAZIONE REGIONALI
PIANI TERRITORIALI DI COORDINAMENTO DEI PARCHI

00	02-03-12	EMISSIONE	AGUZZI	SEBASTIANELLI	FRASSINELLI
INDICE	DATA	REVISIONI	ELABORATO	VERIFICATO	APPROVATO
			Dis. J01811-PPL-DW-200-0026		
			Comm. NR/11030		

Foglio
21
di 34
Scala
1:10000



0+000 0+535

LACCHIARELLA
MILANO

P.I.O.S. N.1 km 0-010

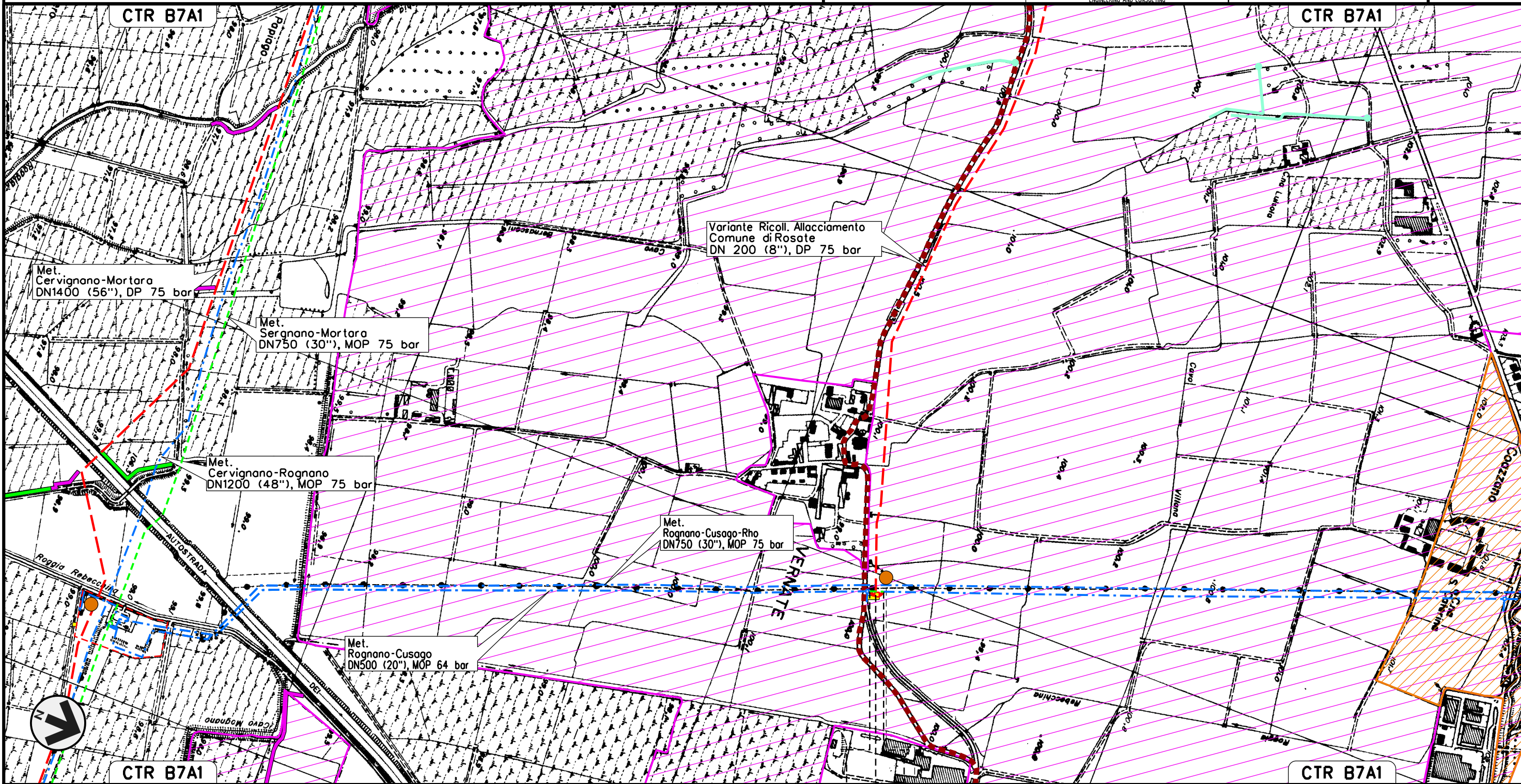
Roggia Ticinello

Il presente disegno e' di proprieta' aziendale - La Societa' tutelera' i propri diritti a termine di legge.

Variante al Met. Rognano-Cusago
 (per inserimento PIDI Ricoll. All.to Com. di Rosate)
 DN 500 (20"), DP 75 bar

STRUMENTI DI TUTELA E PIANIFICAZIONE REGIONALI
 PIANI TERRITORIALI DI COORDINAMENTO DEI PARCHI

00	02-03-12	EMISSIONE	AGUZZI	SEBASTIANELLI	FRASSINELLI	Foglio
INDICE	DATA	REVISIONI	ELABORATO	VERIFICATO	APPROVATO	22
			Dis. J01811-PPL-DW-200-0026			di 34
			Comm. NR/11030			Scala 1:10000



0+000 | 0+045

VERNATE
MILANO



P19

Il presente disegno e' di proprieta' aziendale - La Societa' tutelera' i propri diritti a termine di legge.

Variante Ricoll. Allacciamento Comune di Rosate
DN 200 (8"), DP 75 bar

STRUMENTI DI TUTELA E PIANIFICAZIONE REGIONALI
PIANI TERRITORIALI DI COORDINAMENTO DEI PARCHI

00	02-03-12	EMISSIONE	AGUZZI	SEBASTIANELLI	FRASSINELLI
INDICE	DATA	REVISIONI	ELABORATO	VERIFICATO	APPROVATO
			Dis. J01811-PPL-DW-200-0026		
			Comm. NR/11030		

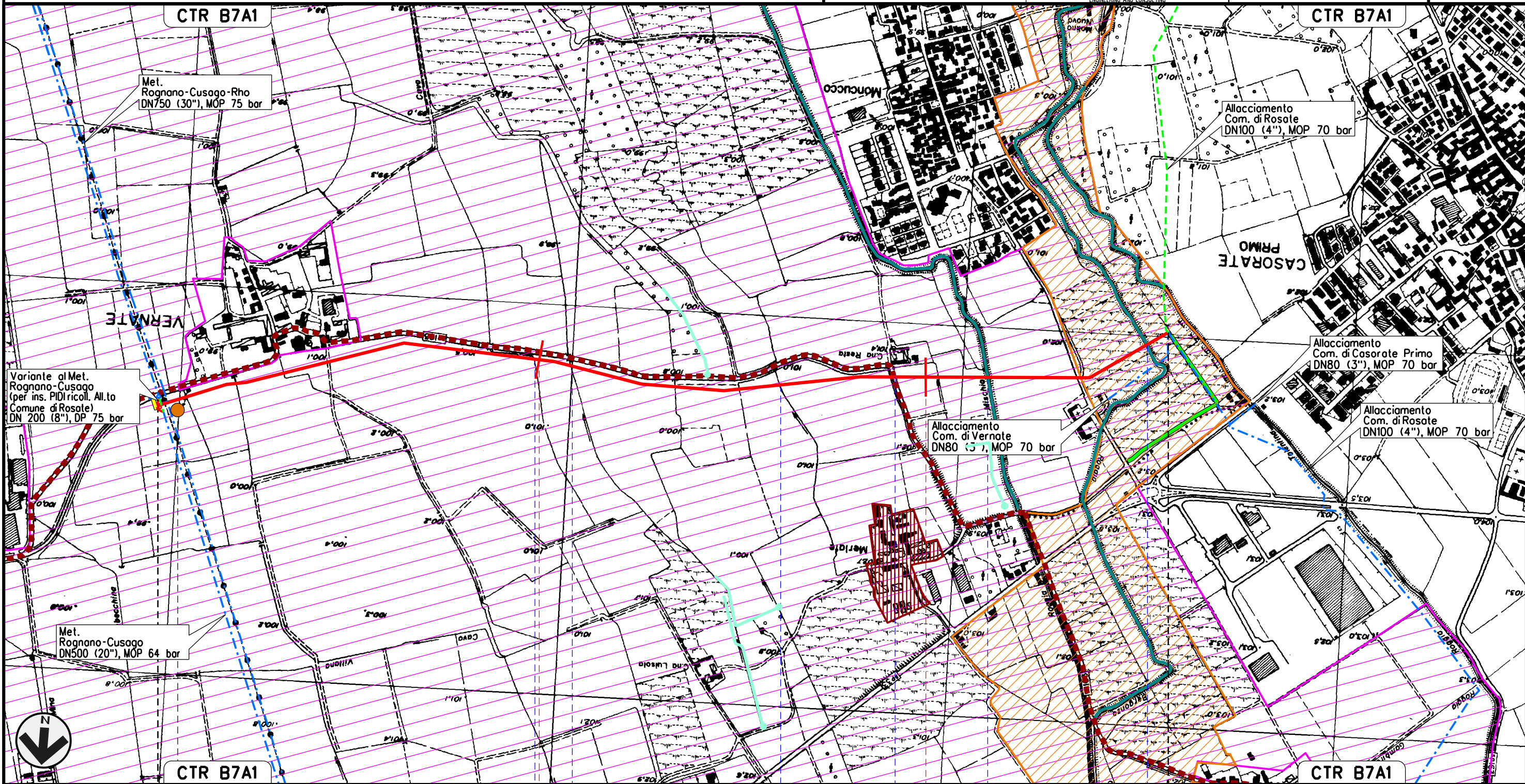
Foglio
23
di 34
Scala
1:10000



SNAM RETE GAS



ENGINEERING AND CONSULTING



Il presente disegno e' di proprieta' aziendale - La Societa' tutelera' i propri diritti a termine di legge.

CTR B7A1 0+000 1 2 2+650 CTR B7A1

VERNATE
MILANO

Roggia - Roggia - Roggia - S.P. n. 163 - Roggia Mischia - Roggia Bergonza

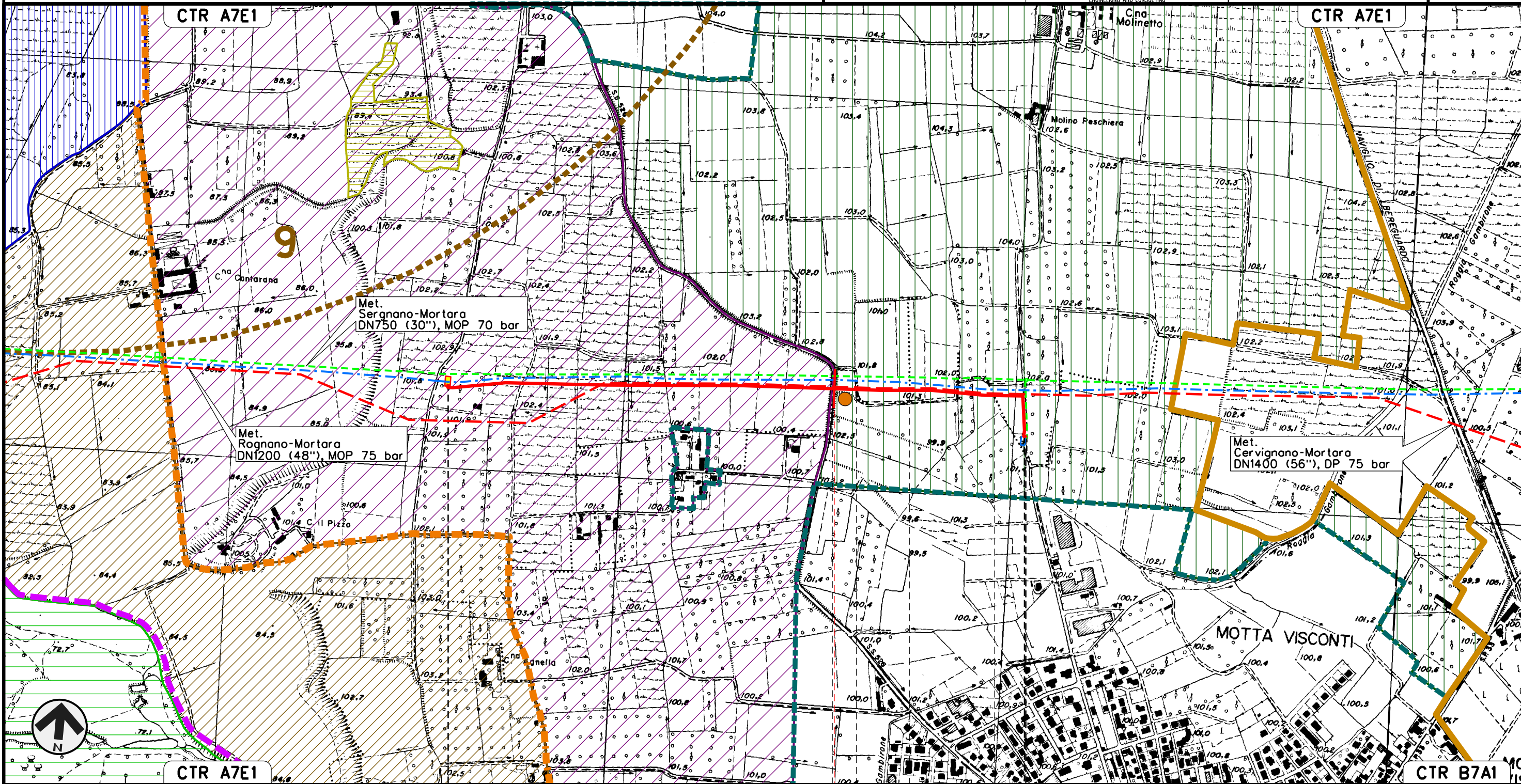
P19

Allacciamento Comune di Motta Visconti/Besate
DN 200 (8"), DP 75 bar

STRUMENTI DI TUTELA E PIANIFICAZIONE REGIONALI
PIANI TERRITORIALI DI COORDINAMENTO DEI PARCHI

00	02-03-12	EMISSIONE	AGUZZI	SEBASTIANELLI	FRASSINELLI
INDICE	DATA	REVISIONI	ELABORATO	VERIFICATO	APPROVATO
			Dis. J01811-PPL-DW-200-0026		
			Comm. NR/11030		

Foglio
24
di 34
Scala
1:10000



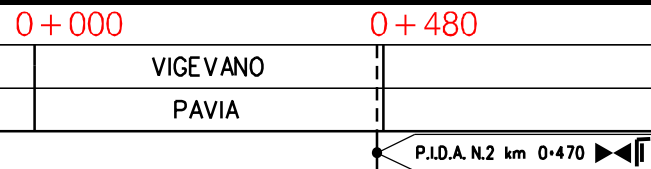
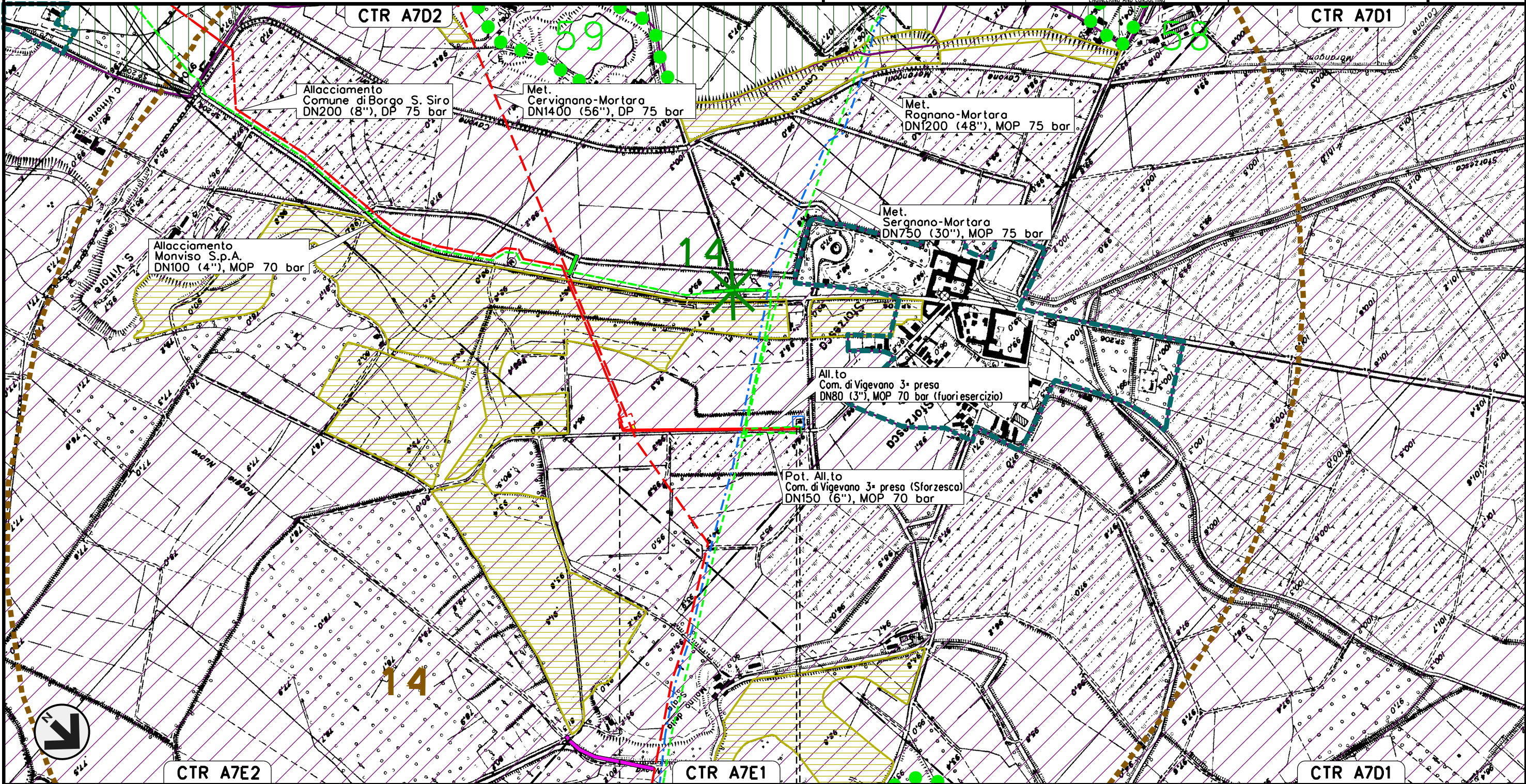
Il presente disegno e' di proprieta' aziendale - La Societa' tutelera' i propri diritti a termine di legge.



Allacciamento Comune di Vigevano 3* presa
DN 300 (12"), DP 75 bar

STRUMENTI DI TUTELA E PIANIFICAZIONE REGIONALI
PIANI TERRITORIALI DI COORDINAMENTO DEI PARCHI

00	02-03-12	EMISSIONE	AGUZZI	SEBASTIANELLI	FRASSINELLI
INDICE	DATA	REVISIONI	ELABORATO	VERIFICATO	APPROVATO
			Dis. J01811-PPL-DW-200-0026		Foglio 25 di 34
			Comm. NR/11030		Scala 1:10000



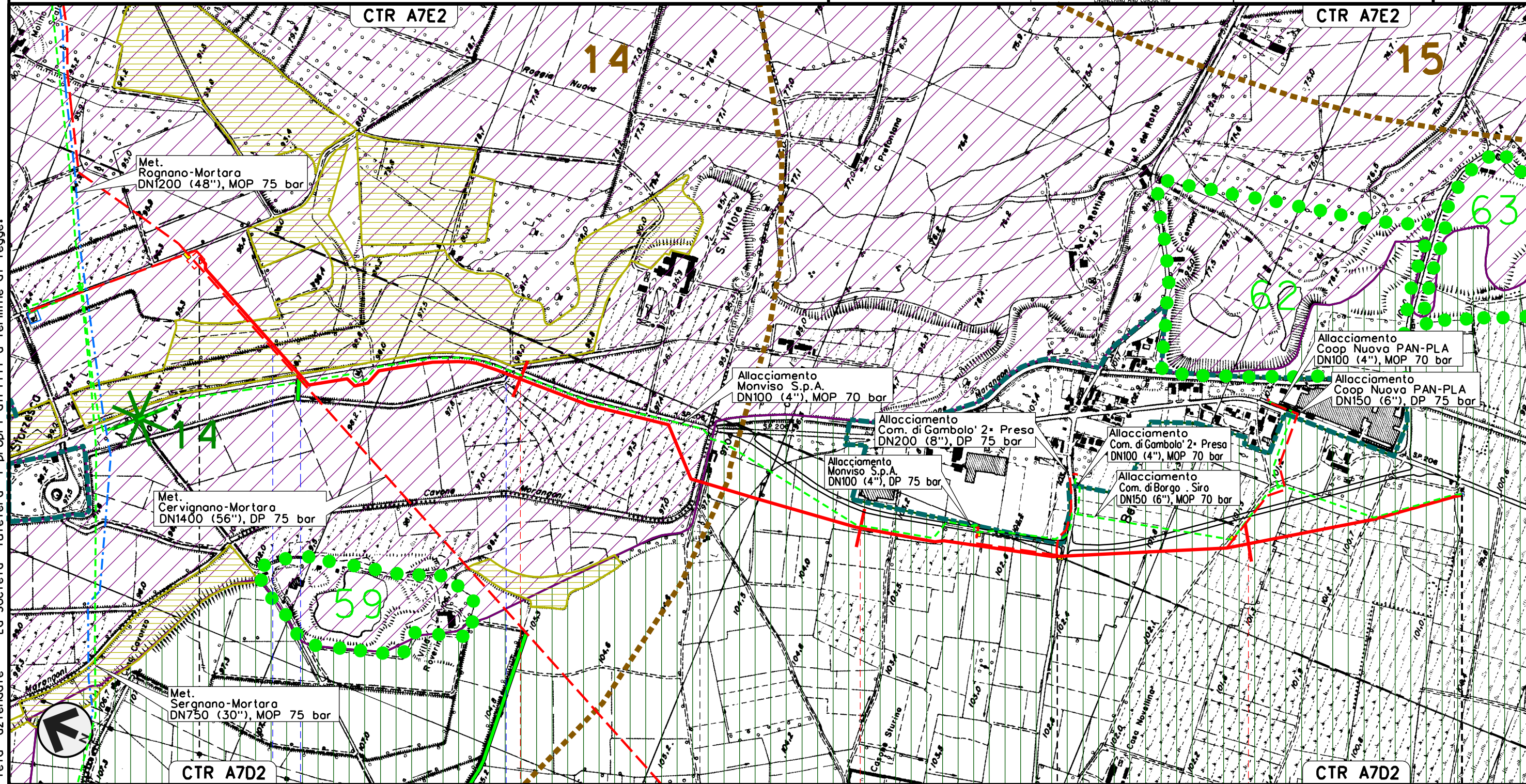
Il presente disegno e' di proprieta' aziendale - La Societa' tutelera' i propri diritti a termine di legge.

Allacciamento Comune di Borgo S. Siro
DN 200 (8"), DP 75 bar

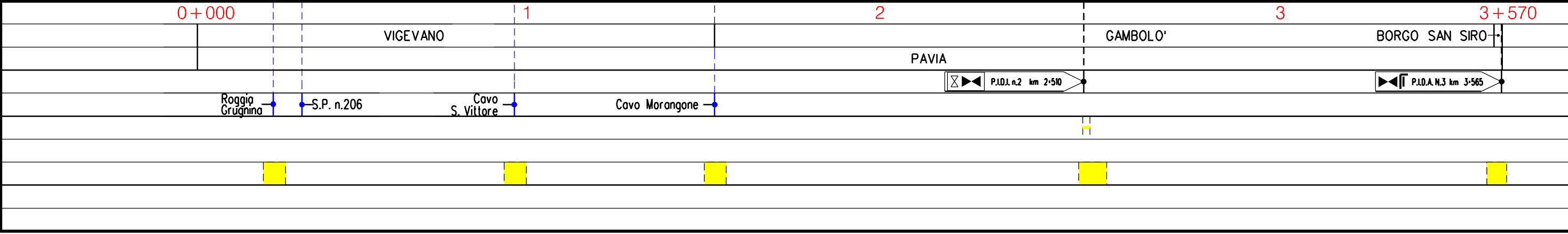
STRUMENTI DI TUTELA E PIANIFICAZIONE REGIONALI
PIANI TERRITORIALI DI COORDINAMENTO DEI PARCHI

00	02-03-12	EMISSIONE	AGUZZI	SEBASTIANELLI	FRASSINELLI
INDICE	DATA	REVISIONI	ELABORATO	VERIFICATO	APPROVATO
			Dis. J01811-PPL-DW-200-0026		
			Comm. NR/11030		

Foglio
26
di 34
Scala
1:10000



Il presente disegno e' di proprieta' aziendale - La Societa' tutelera' i propri diritti a termine di legge.

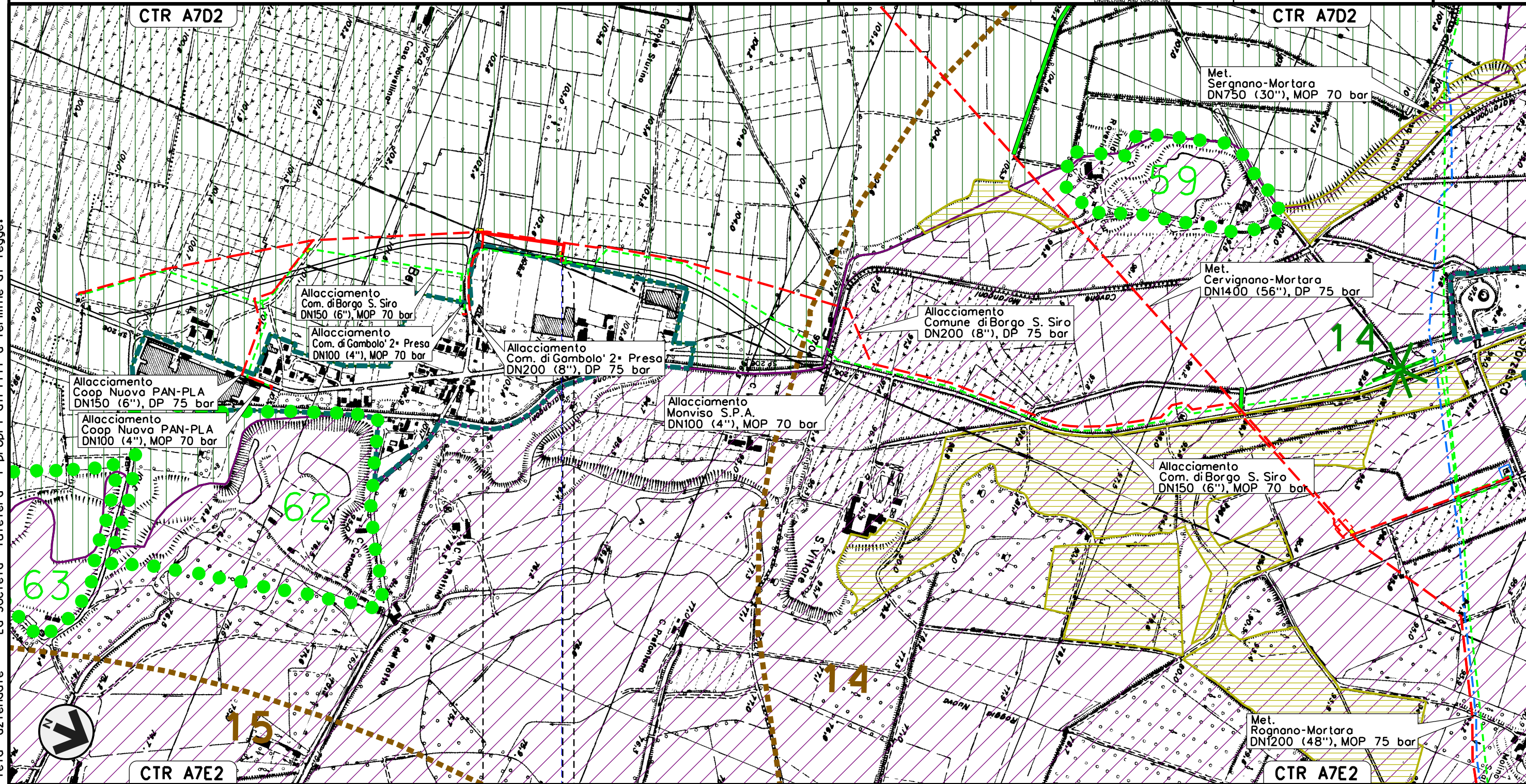


Allacciamento Monviso S.p.A.
DN 100 (4"), DP 75 bar

STRUMENTI DI TUTELA E PIANIFICAZIONE REGIONALI
PIANI TERRITORIALI DI COORDINAMENTO DEI PARCHI

00	02-03-12	EMISSIONE	AGUZZI	SEBASTIANELLI	FRASSINELLI
INDICE	DATA	REVISIONI	ELABORATO	VERIFICATO	APPROVATO
			Dis.	J01811-PPL-DW-200-0026	
			Comm.	NR/11030	

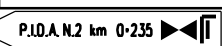
Foglio
27
di 34
Scala
1:10000



0+000 0+265

GAMBOLO'
PAVIA



S.P. n. 206

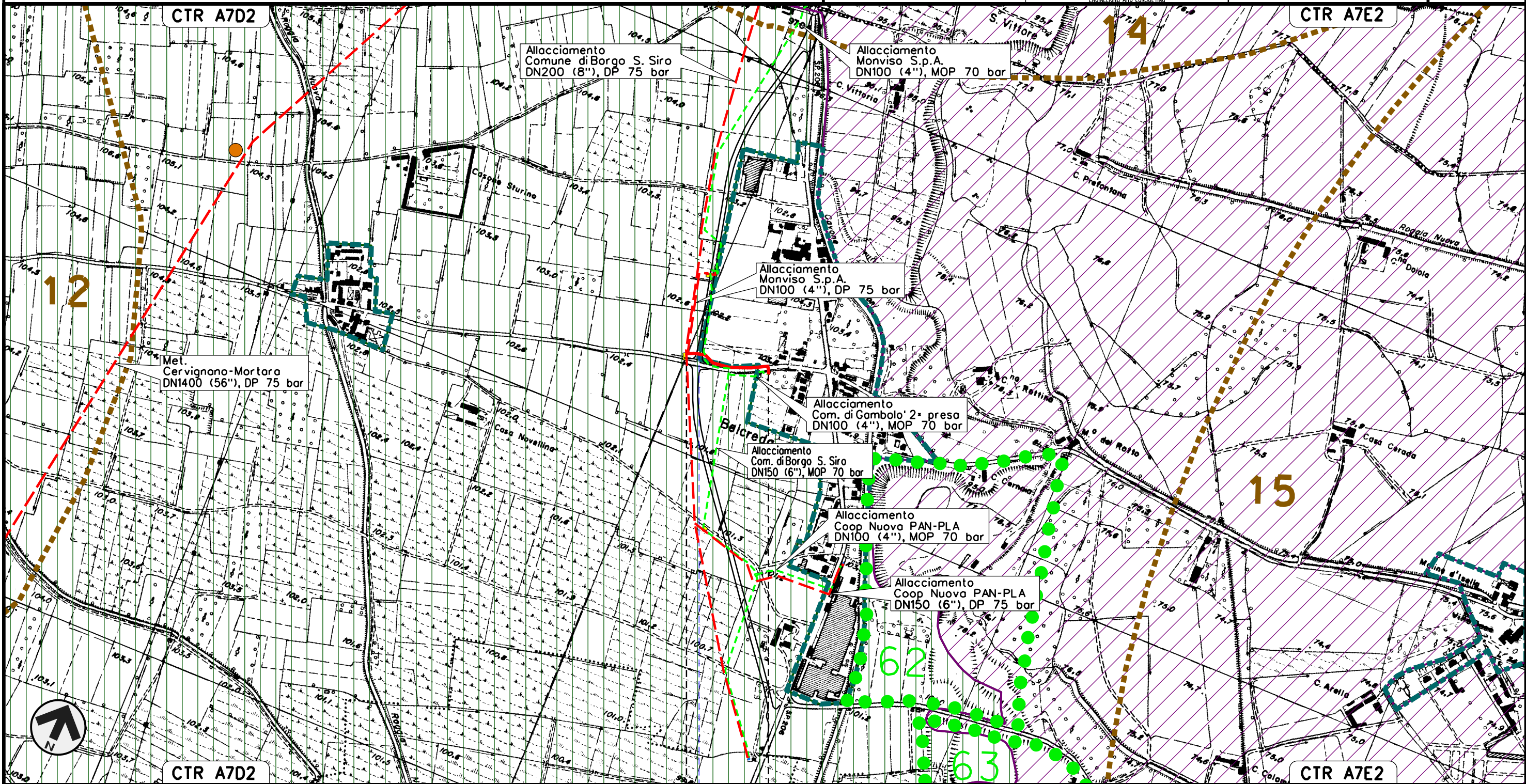


Il presente disegno e' di proprieta' aziendale - La Societa' tutelera' i propri diritti a termine di legge.

Allacciamento Comune di Gambolo' 2* presa
DN 200 (8"), DP 75 bar

STRUMENTI DI TUTELA E PIANIFICAZIONE REGIONALI
PIANI TERRITORIALI DI COORDINAMENTO DEI PARCHI

00	02-03-12	EMISSIONE	AGUZZI	SEBASTIANELLI	FRASSINELLI
INDICE	DATA	REVISIONI	ELABORATO	VERIFICATO	APPROVATO
					
			Dis. J01811-PPL-DW-200-0026		Foglio 28 di 34
			Comm. NR/11030		Scala 1:10000



Il presente disegno e' di proprieta' aziendale - La Societa' tutelera' i propri diritti a termine di legge.

0+000 0+240

GAMBOLO'
PAVIA

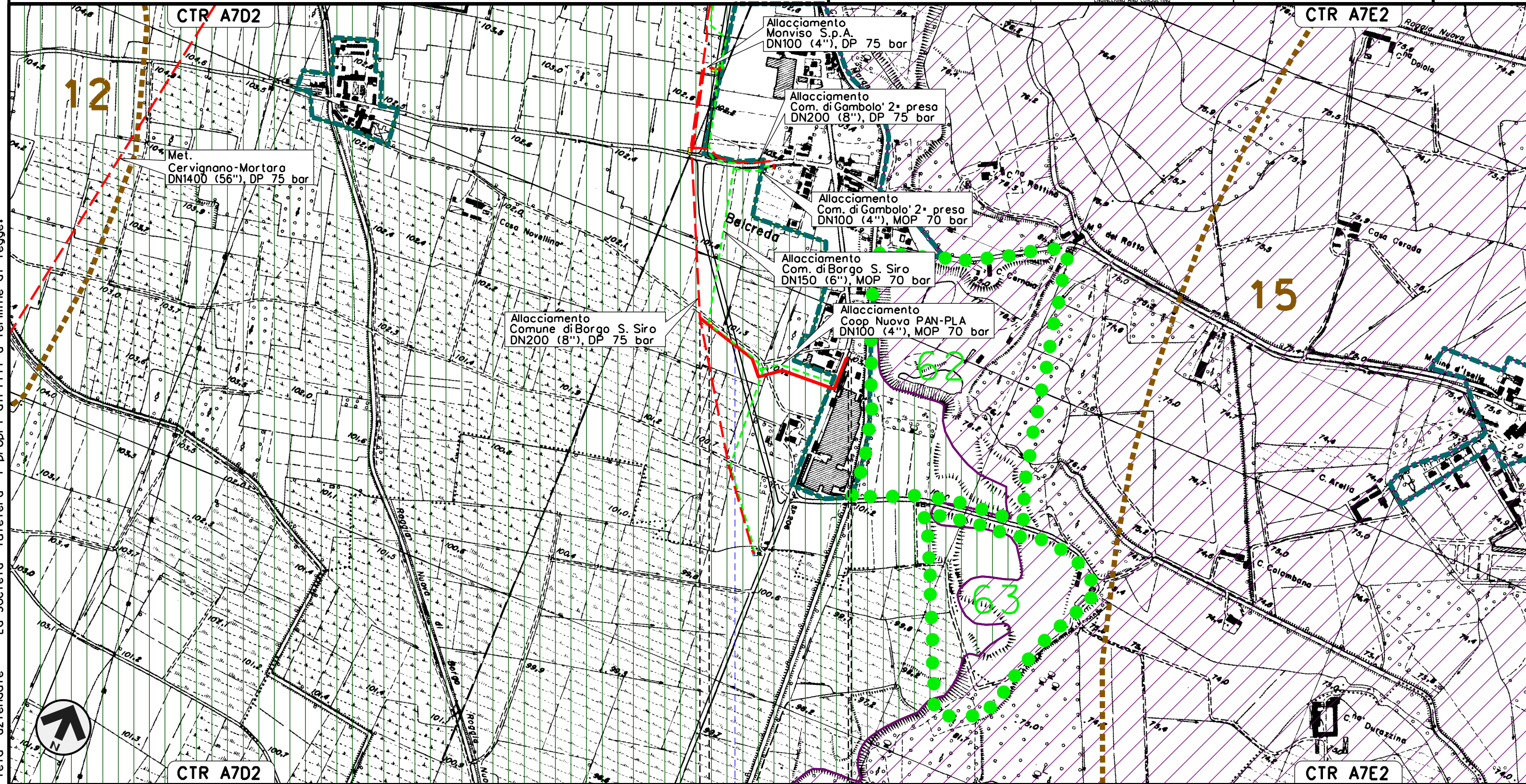
S.P. n. 206

Allacciamento Coop Nuova PAN-PLA
DN 150 (6"), DP 75 bar

STRUMENTI DI TUTELA E PIANIFICAZIONE REGIONALI
PIANI TERRITORIALI DI COORDINAMENTO DEI PARCHI

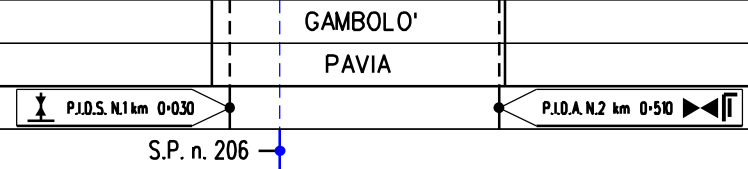
00	02-03-12	EMISSIONE	AGUZZI	SEBASTIANELLI	FRASSINELLI
INDICE	DATA	REVISIONI	ELABORATO	VERIFICATO	APPROVATO
			Dis. J01811-PPL-DW-200-0026		
			Comm. NR/11030		

Foglio
29
di 34
Scala
1:10000



Il presente disegno e' di proprieta' aziendale - La Societa' tutelera' i propri diritti a termine di legge.

0+000 0+520

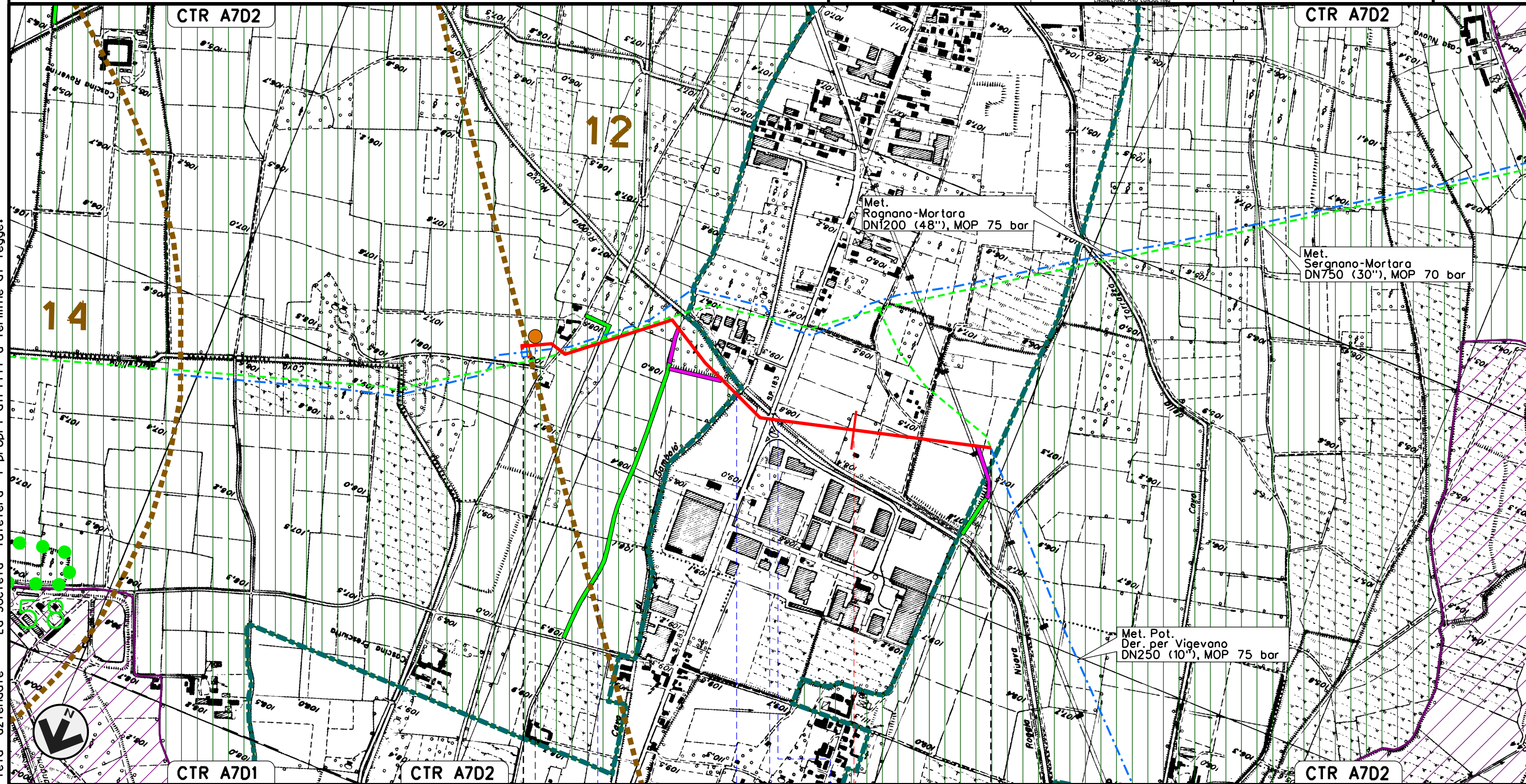


Variante Ricoll. Pot. Deriv. per Vigevano
DN 400 (16"), DP 75 bar

STRUMENTI DI TUTELA E PIANIFICAZIONE REGIONALI
PIANI TERRITORIALI DI COORDINAMENTO DEI PARCHI

00	02-03-12	EMISSIONE	AGUZZI	SEBASTIANELLI	FRASSINELLI
INDICE	DATA	REVISIONI	ELABORATO	VERIFICATO	APPROVATO
			Dis. J01811-PPL-DW-200-0026		
			Comm. NR/11030		

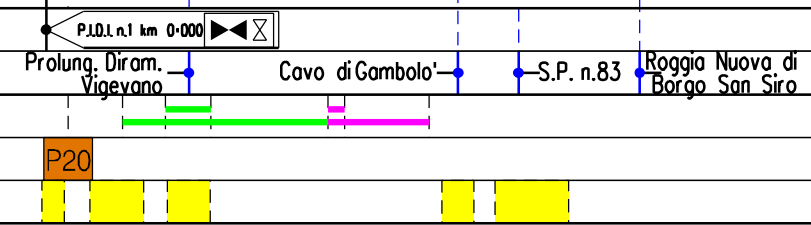
Foglio
30
di 34
Scala
1:10000





Il presente disegno e' di proprieta' aziendale - La Societa' tutelera' i propri diritti a termine di legge.

0+000 1 1+360

GAMBOLO'
PAVIA



00	02-03-12	EMISSIONE	AGUZZI	SEBASTIANELLI	FRASSINELLI
INDICE	DATA	R E V I S I O N I	ELABORATO	VERIFICATO	APPROVATO
					
			Dis. J01811-PPL-DW-200-0026		
			Comm. NR/11030		

LEGENDA TEMATICA

 Monumento Naturale
"Garzaia della Cascina Villarasca"
(D.C.R. IV/1331 del 31/05/89; L.R. 4/94)


 PLIS del Sillari

PARCO DELL'ADDA SUD (L.R. 81/83)
PIANO TERRITORIALE DI COORDINAMENTO

 Perimetro Del Parco Regionale

 Sistema acque irrigue

 Limite tra fascia II^e III^e


 Poli di attrezzature per la fruizione di livello locale
(art. 42)

 Sub zone di rispetto paesaggistico ambientale
(art. 37)

 Zona Agricola Di II^e Fascia
(art. 31)

 Zona Agricola Di III^e Fascia
(art. 31)

 Scarpate morfologiche (art. 36)

 Zona ambienti naturali
(art. 26)

PARCO AGRICOLO SUD MILANO (L.R. 24/90)
PIANO TERRITORIALE DI COORDINAMENTO

 Area a rischio archeologico (art. 46)

 Navigli, canali (art. 42)

 Fiumi (art. 42)

 Fontanili e rogge (art. 41, 42)

 Insediamenti rurali di interesse paesistico (art. 39)

 Manufatti della storia agraria (art. 40)

 Marcite e prati marcitori (art. 44)


 Nuclei rurali di interesse paesistico (art. 38)

 Percorso di interesse storico paesistico (art. 43)

 Proposta di parco naturale (art. 1)

 Territori agricoli di cintura metropolitana (art. 25)

 Zona attrezzata per la fruizione (art. 35)
Comparto "o": Lambro di Melegnano

 Zona di tutela e valorizzazione paesistico
(art. 34)


 Zona di protezione delle pertinenze fluviali
(art. 33)

 Specchio d'acqua

 Sub-zona cave cessate (art. 37)


LEGENDA TEMATICA

PARCO LOMBARDO DELLA VALLE DEL TICINO (L.R. 02/74)
PIANO TERRITORIALE DI COORDINAMENTO

 **Area F**
delimitazione area di divagazione fluviale


 **Area R**
aree degradate da recuperare

Numero	Denominazione
58	Vigevano-ICVES
59	Gambolo'-Loc. Vicos
62	Gambolo'-Loc. Cava Rotango
63	Gambolo'-Discarica RSU

 **Beni di rilevante interesse naturalistico**

Numero	Denominazione
14	Platano della Sforzesca

 **Confine del Parco Regionale**

 **Perimetro Parco Naturale Lombardo della Valle del Ticino (L.R. 31/02)**

 **Perimetro zone IC**
zone di iniziativa comunale orientata

 **Zone B2**
zone naturalistiche di interesse botanico forestale

 **Zone B3**
aree di rispetto delle zone naturalistiche perifluviali

 **Zone C1**
zone agricole e forestali a prevalente interesse faunistico

 **Zone C2**
zone agricole e forestali a prevalente interesse paesaggistico

 **Zone C2**
zone di pianura irrigua a preminente vocazione agricola

Regolamento di mantenimento marcite (Anno 2010)

 **Marcite sottoposte a tutela - 2010**

 **Delimitazione delle unita' di interesse paesistico**










Numero	Denominazione
9	Fallavecchia-Besate
12	Terdoppio-Gambolo'-Garzaia Portalupa
14	Sforzesca
15	Riccardina-Portalupa

LEGENDA


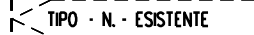
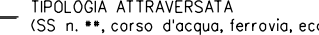

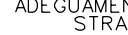





SIMBOLOGIA CARTOGRAFICA

- | | | | |
|---|---|--|---|
|  | Metanodotto in progetto |  | Altre condotte di terzi |
|  | Metanodotti in esercizio |  | Altri metanodotti in progetto |
|  | Metanodotti da porre fuori esercizio e recuperare |  | Gallerie, Tunnel, Mini-Microtunnel, Raise Boring e T.O.C. |
|  | Aree impianti stacco-terminale in progetto |  | Impianti di linea in progetto |
|  | Aree impianti stacco-terminale esistenti |  | Impianti di linea su rete in esercizio |
|  | Piazzola di stoccaggio tubazioni |  | Impianti di linea da porre fuori esercizio e recuperare |
|  | Strada di accesso all'impianto |  | Depositi temporanei |
|  | Adeguamento strade esistenti |  | Strade di accesso provvisorio |
|  | Limite sovrapposizione fogli |  | T.E.E.M. in progetto |

SIMBOLOGIA MECCANICA

- | | |
|---|--|
|  | Punto di intercettazione di linea (P.I.L.) |
|  | Punto di intercettazione di derivazione importante (P.I.D.I.) |
|  | Punto di intercettazione di derivazione semplice con stacco da P.I.L. (P.I.D.S.) |
|  | Punto di intercettazione e derivazione semplice con stacco da Linea (P.I.D.S.) |
|  | Punto di intercettazione con discaggio di allacciamento (P.I.D.A.) |
|  | Punto predisposto per il discaggio di allacciamento (P.P.D.A.) |
|  | Punto di sezionamento elettrico terminale (P.S.E.T.) |
|  | Stazione predisposta per lancio e ricevimento PIG |
|  | Impianto di riduzione/egolazione della pressione |

Il presente disegno e' di proprieta' aziendale - La Societa' tutelera' i propri diritti a termine di legge.

Progressiva chilometrica	N.	
Comuni		
Province		
Impianti	 	
Attraversamenti		
Strade - Piste	  	
Depositi provvisori - Piazzole	 	
Fascia di lavoro	 	
Opere civili	