

Il presente disegno e' di proprieta' aziendale - La Societa' tutelera' i propri diritti a termine di legge.



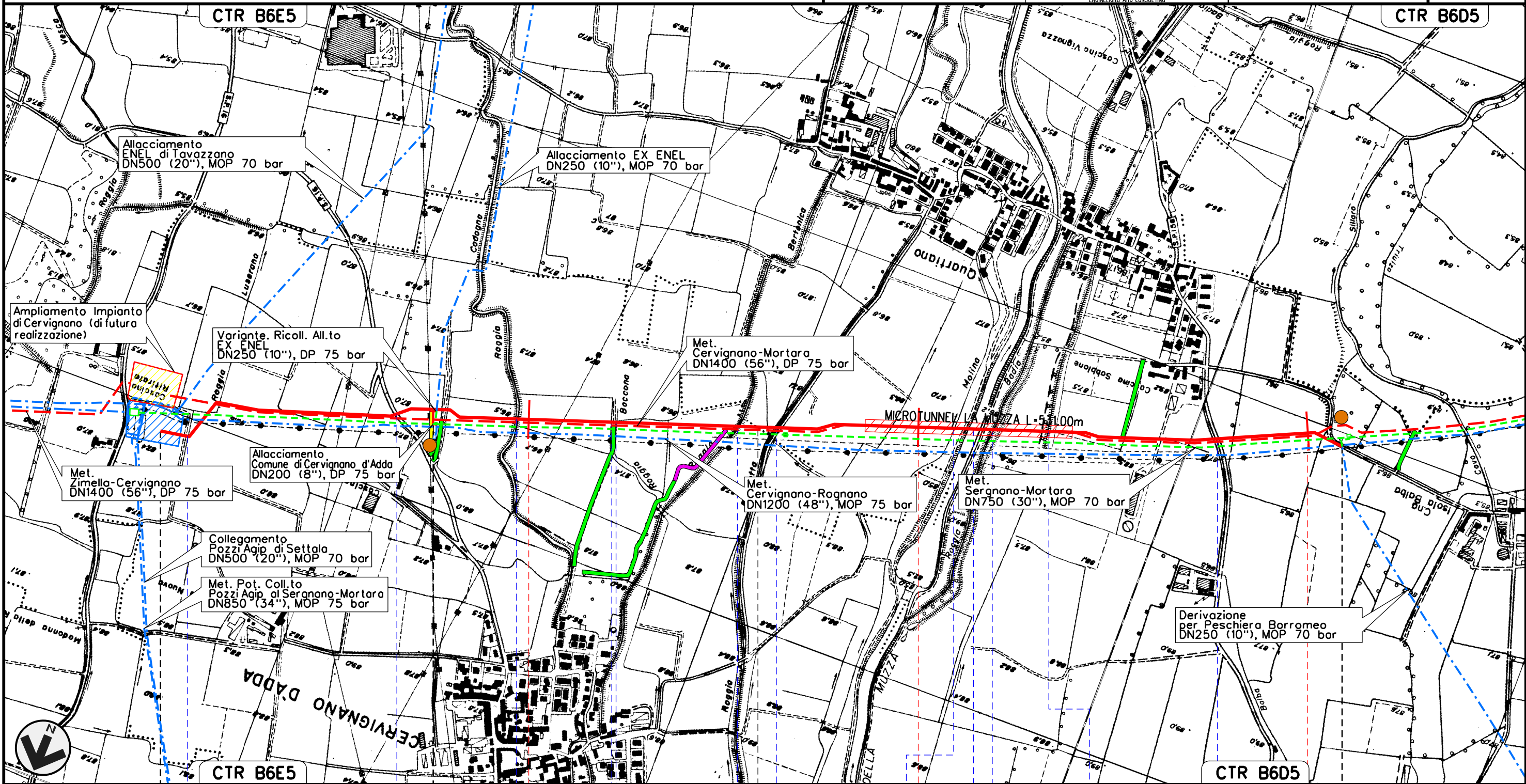
COROGRAFIA Scala 1:250.000

00	02-03-12	EMISSIONE	AGUZZI	SEBASTIANELLI	FRASSINELLI
INDICE	DATA	REVISIONI	ELABORATO	VERIFICATO	APPROVATO
 			Dis. J01811-PPL-DW-200-0001		
			Fig. 1 di 32		
Metanodotto: OPERE CONNESSE AL MET. CERVIGNANO-MORTARA DN 1400 (56"), DP 75 bar			Comm. NR/11030		
TRACCIATO DI PROGETTO			INDICE	00	
			Scala	1:10000	
			Sostituisce il .....		
			Sostituito dal .....		


Variante Ricoll. Deriv. per Peschiera Borromeo  
DN 400 (16"), DP 75 bar

TRACCIATO DI PROGETTO

00	02-03-12	EMISSIONE	AGUZZI	SEBASTIANELLI	FRASSINELLI	Foglio 2
INDICE	DATA	REVISIONI	ELABORATO	VERIFICATO	APPROVATO	di 32
			Dis. J01811-PPL-DW-200-0001			Scala 1:10000
			Comm. NR/11030			





Il presente disegno e' di proprieta' aziendale - La Societa' tutelera' i propri diritti a termine di legge.

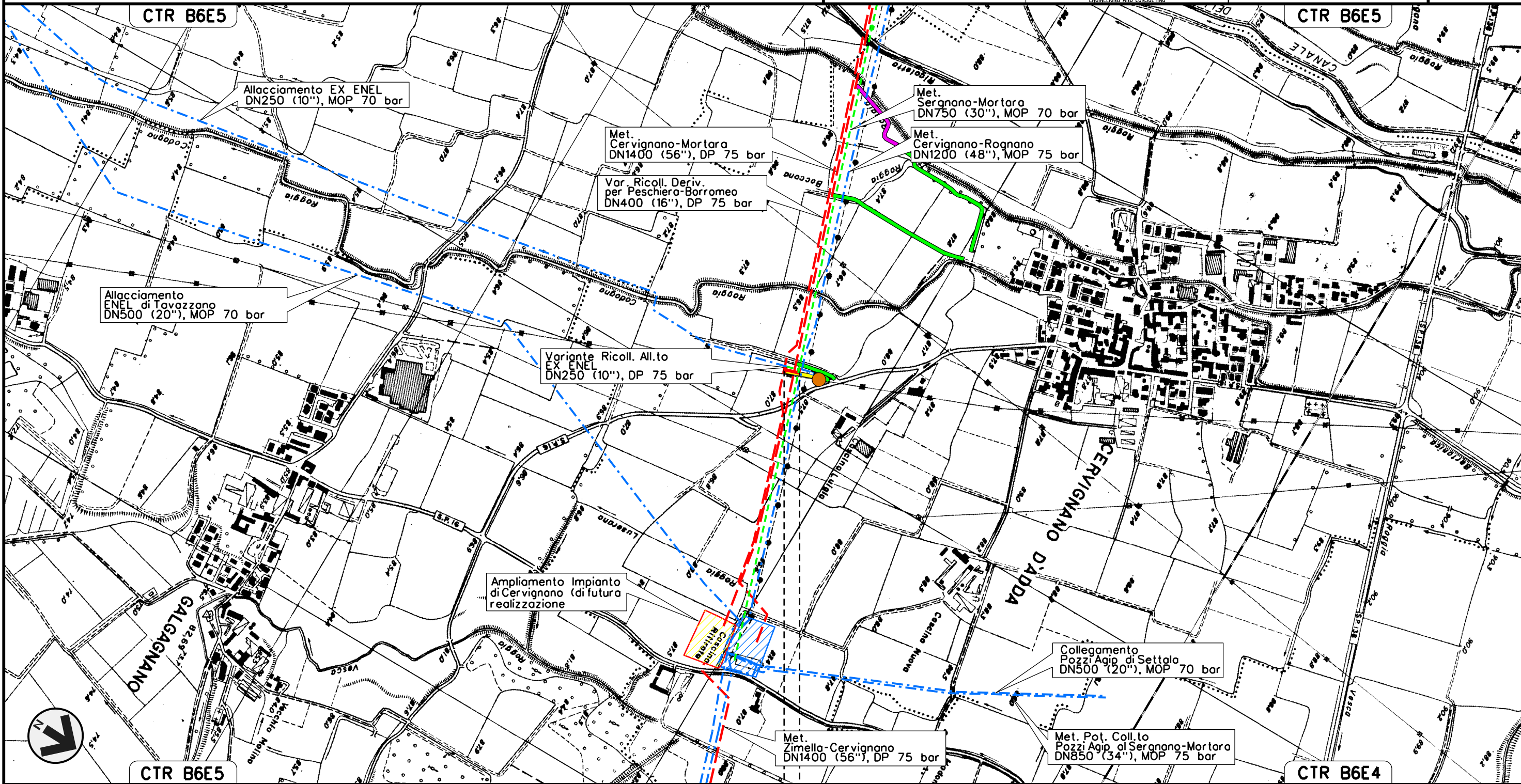


Allacciamento Comune di Cervignano d'Adda  
DN 200 (8"), DP 75 bar

TRACCIATO DI PROGETTO

00	02-03-12	EMISSIONE	AGUZZI	SEBASTIANELLI	FRASSINELLI
INDICE	DATA	REVISIONI	ELABORATO	VERIFICATO	APPROVATO
					
			Dis.	J01811-PPL-DW-200-0001	
			Comm.	NR/11030	

Foglio  
**3**  
di 32  
Scala  
1:10000



0 + 000 0 + 050



CERVIGNANO D'ADDA  
LODI

P.S.E.T. km 0-050

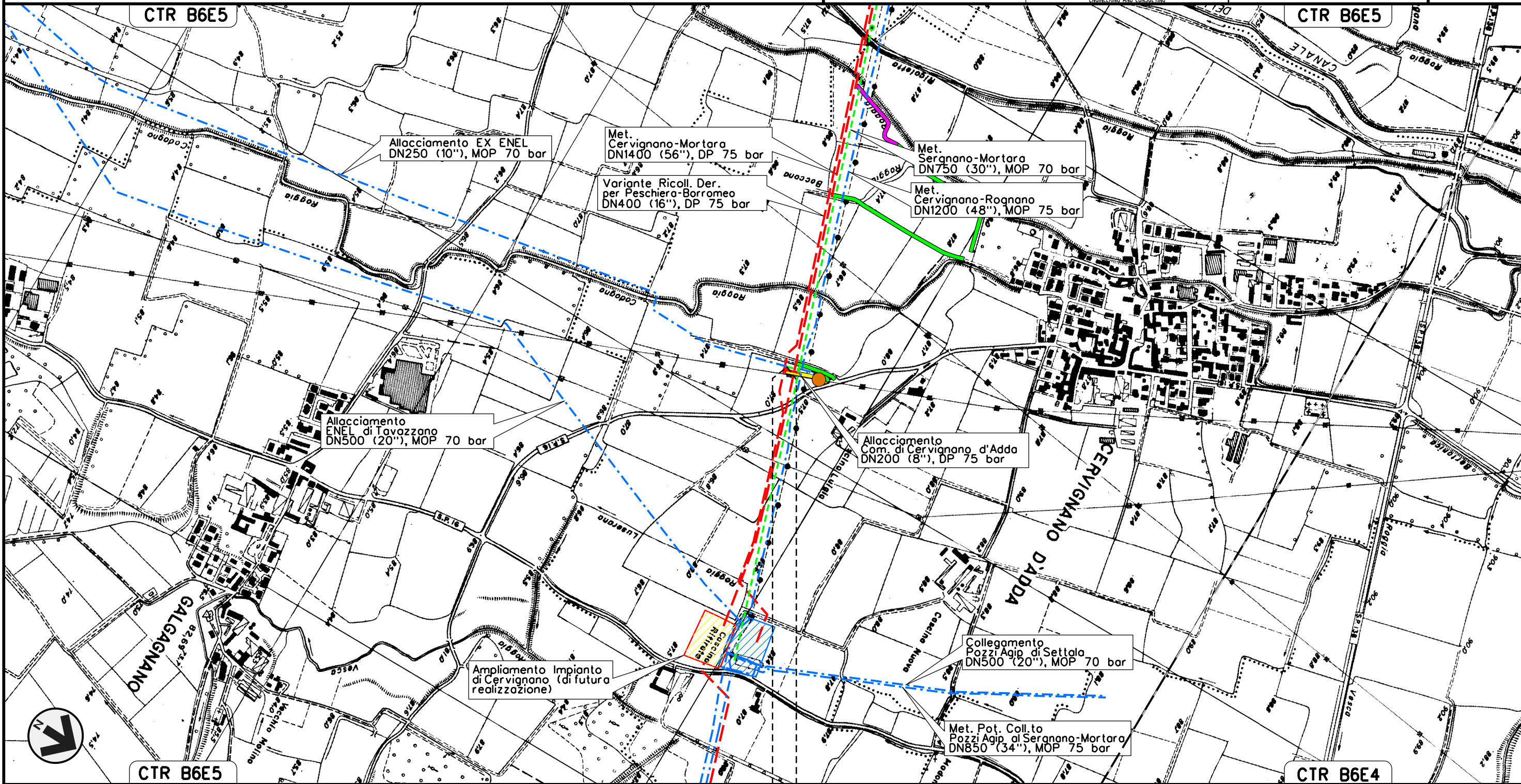
Il presente disegno e' di proprieta' aziendale - La Societa' tutelera' i propri diritti a termine di legge.

Variante Ricoll. Allacciamento EX ENEL  
DN 250 (10"), DP 75 bar

TRACCIATO DI PROGETTO

00	02-03-12	EMISSIONE	AGUZZI	SEBASTIANELLI	FRASSINELLI
INDICE	DATA	REVISIONI	ELABORATO	VERIFICATO	APPROVATO
					
			Dis.	J01811-PPL-DW-200-0001	
			Comm.	NR/11030	

Foglio  
4  
di 32  
Scala  
1:10000



0+000 0+012

CERVIGNANO D'ADDA →  
LODI →

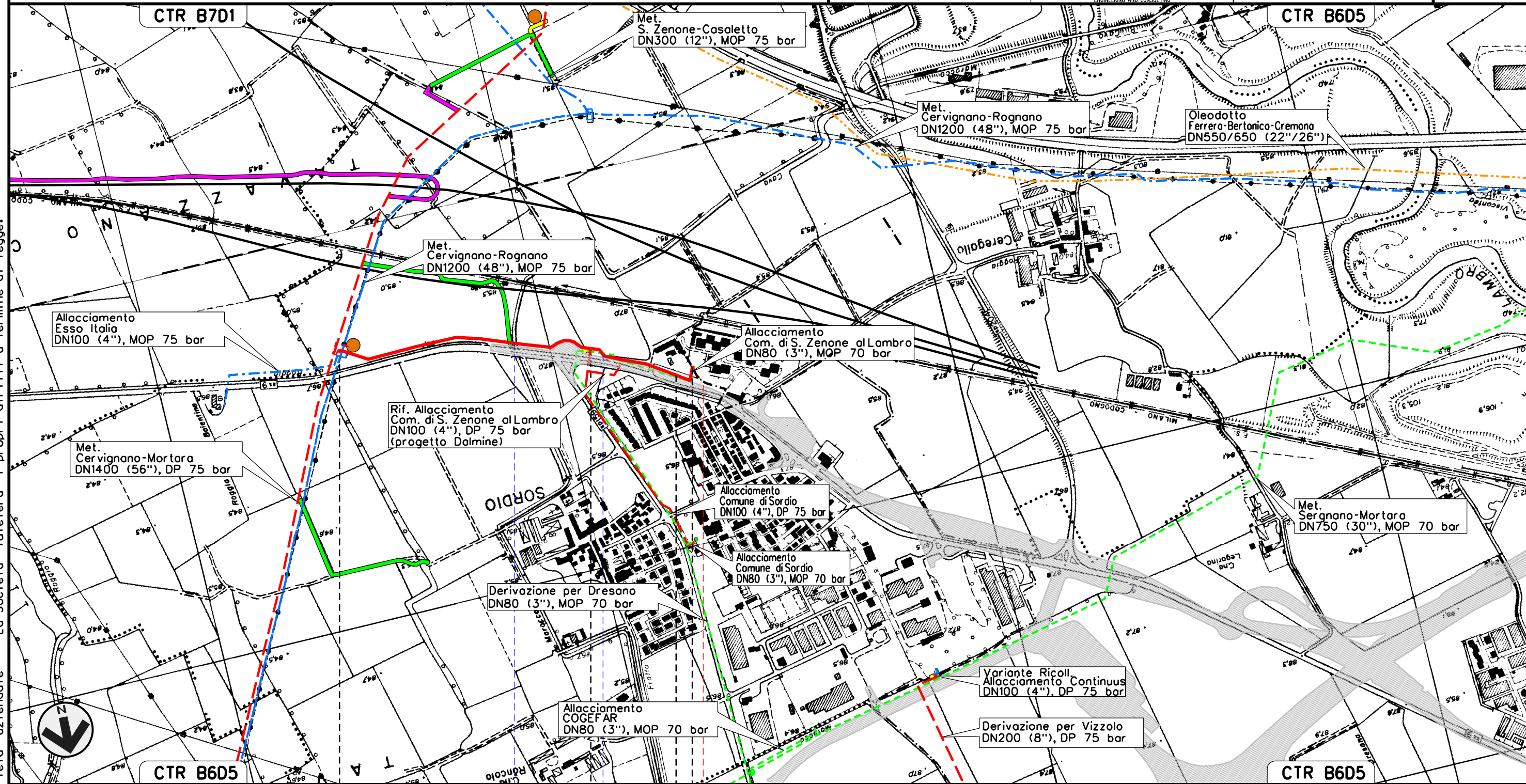
Il presente disegno e' di proprieta' aziendale - La Societa' tutelera' i propri diritti a termine di legge.

Allacciamento Comune di S. Zenone al Lambro  
DN 200 (8"), DP 75 bar

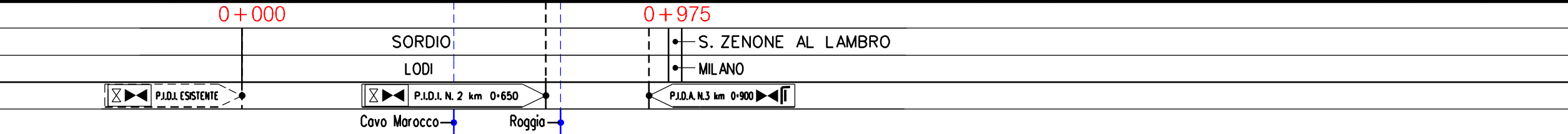
TRACCIATO DI PROGETTO

00	02-03-12	EMISSIONE	AGUZZI	SEBASTIANELLI	FRASSINELLI
INDICE	DATA	REVISIONI	ELABORATO	VERIFICATO	APPROVATO
Dis. J01811-PPL-DW-200-0001			Comm. NR/11030		

Foglio  
**5**  
di 32  
Scala  
1:10000





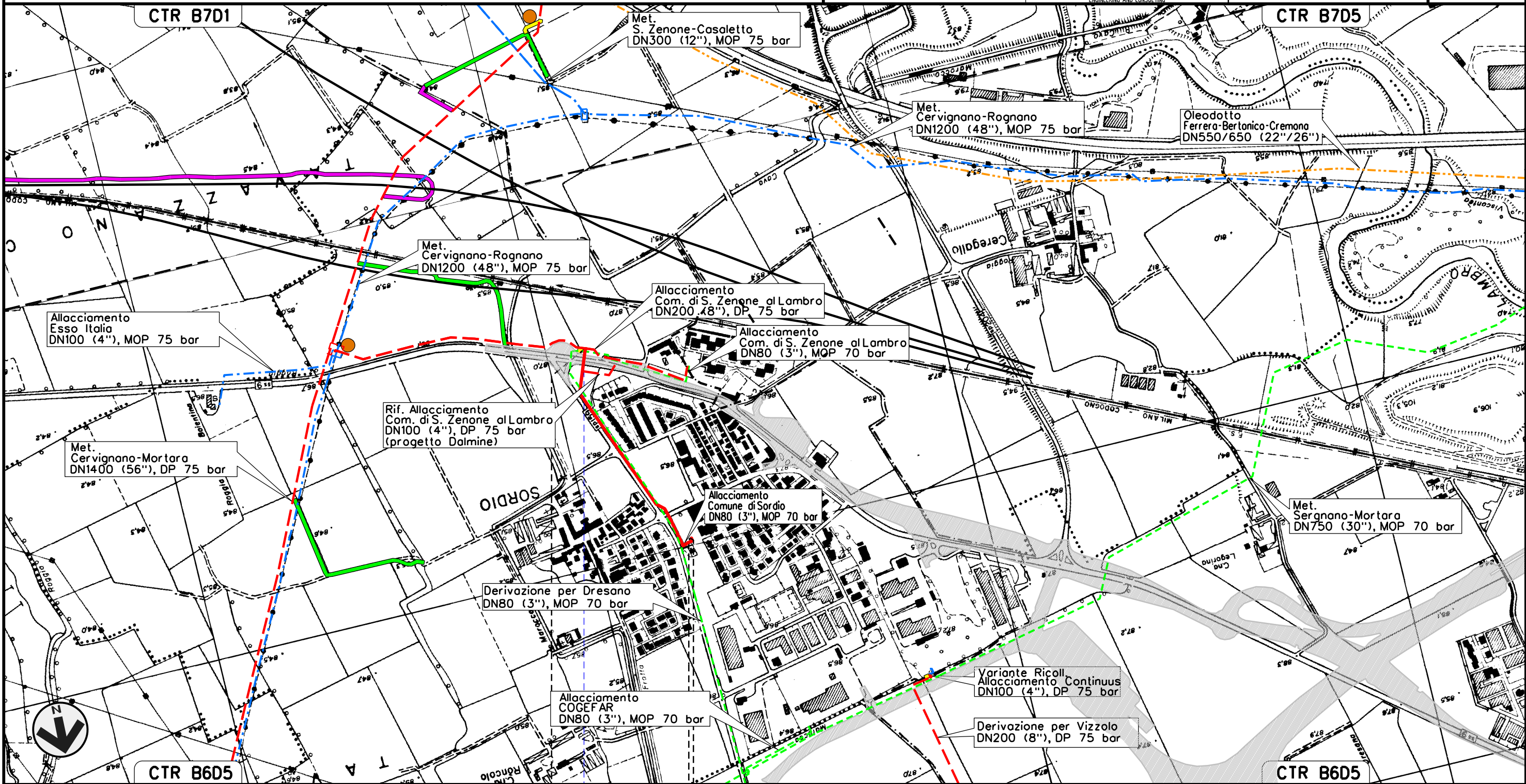
Il presente disegno e' di proprieta' aziendale - La Societa' tutelera' i propri diritti a termine di legge.



Allacciamento Comune di Sordio  
DN 100 (4"), DP 75 bar

TRACCIATO DI PROGETTO

00	02-03-12	EMISSIONE	AGUZZI	SEBASTIANELLI	FRASSINELLI
INDICE	DATA	REVISIONI	ELABORATO	VERIFICATO	APPROVATO
					
			Dis. J01811-PPL-DW-200-0001		Foglio 6
			Comm. NR/11030		di 32
					Scala 1:10000



0+000      0+630

SORDIO  
LODI

P.I.O.A. N.2 km 0+610

Opere complementari  
TEEM (in progetto)

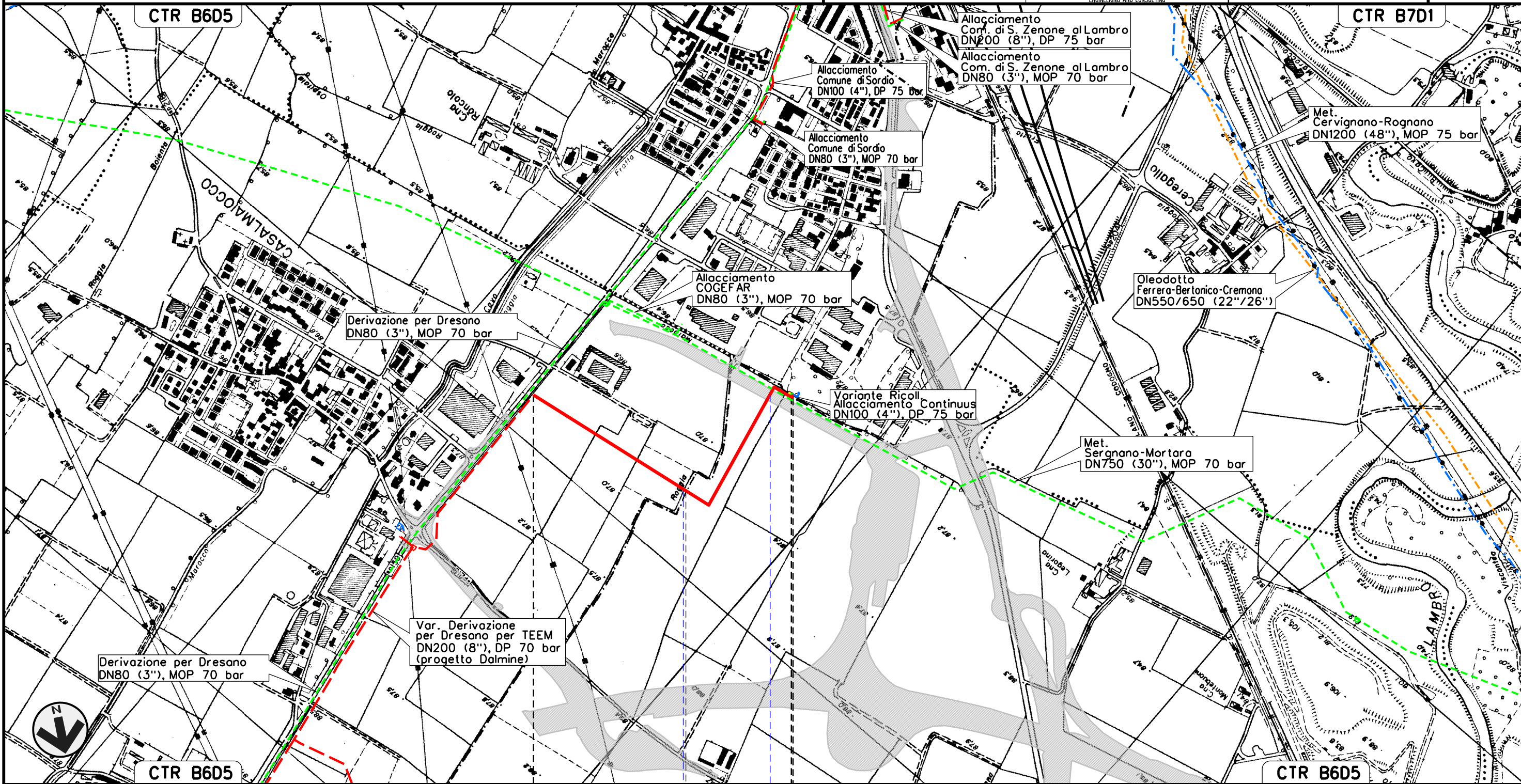
Il presente disegno e' di proprieta' aziendale - La Societa' tutelera' i propri diritti a termine di legge.

Deriv. per Vizzolo  
DN 200 (8"), DP 75 bar

00	02-03-12	EMISSIONE	AGUZZI	SEBASTIANELLI	FRASSINELLI
INDICE	DATA	REVISIONI	ELABORATO	VERIFICATO	APPROVATO
			Dis.	J01811-PPL-DW-200-0001	
			Comm.	NR/11030	

Foglio  
7  
di 32  
Scala  
1:10000

TRACCIATO DI PROGETTO



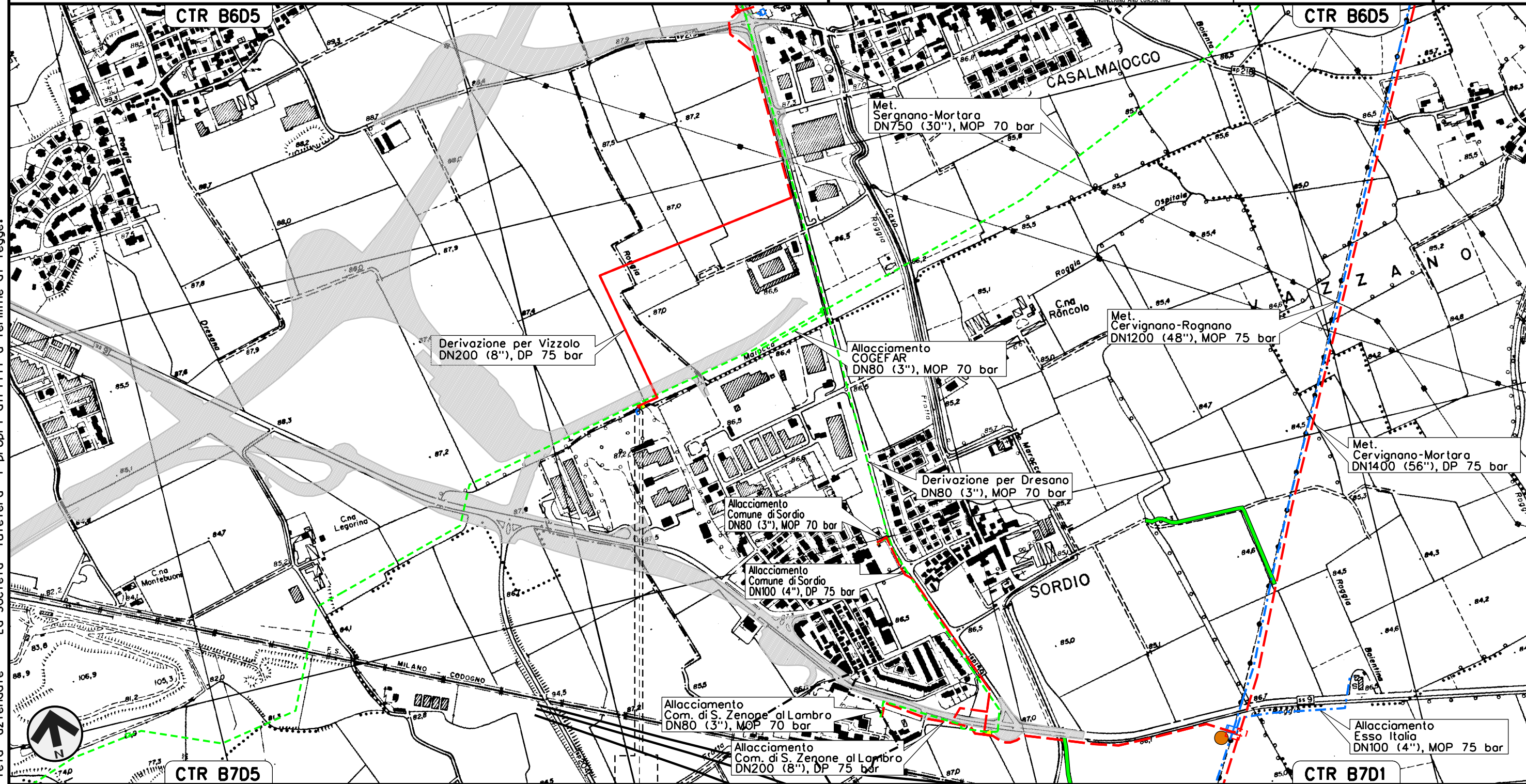
0+000	0+930
CASALMAIOCCO	VIZZOLO PREDABISSI
LODI	MILANO
Roggia Maiocca	Opere complementari TEEM (in progetto)

Il presente disegno e' di proprieta' aziendale - La Societa' tutelera' i propri diritti a termine di legge.

Variante Ricoll. Allacciamento CONTINUUS  
DN 100 (4"), DP 75 bar

TRACCIATO DI PROGETTO

00	02-03-12	EMISSIONE	AGUZZI	SEBASTIANELLI	FRASSINELLI
INDICE	DATA	REVISIONI	ELABORATO	VERIFICATO	APPROVATO
Dis. J01811-PPL-DW-200-0001			di 32		
Comm. NR/11030			Scala 1:10000		



Il presente disegno e' di proprieta' aziendale - La Societa' tutelera' i propri diritti a termine di legge.





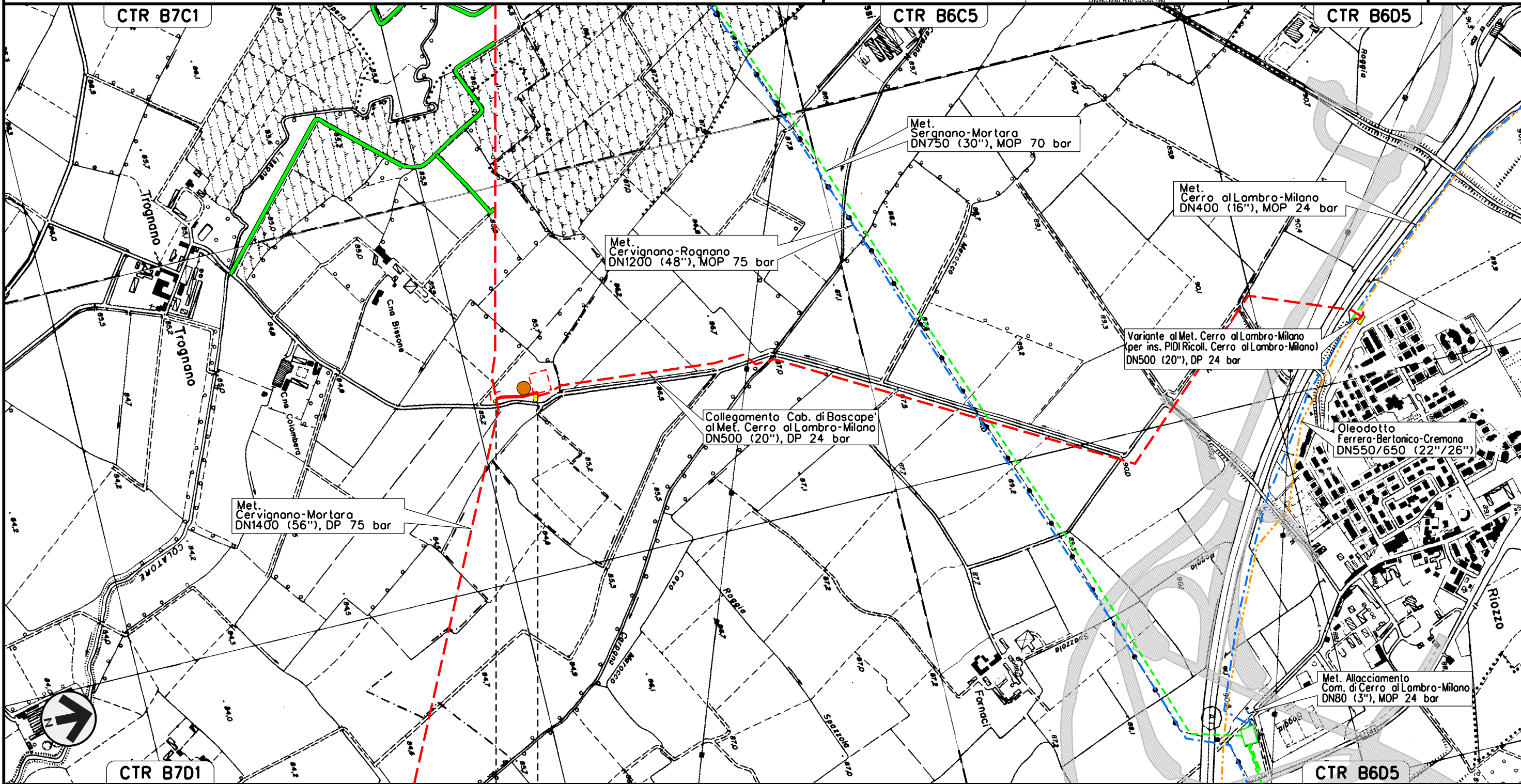
Collegamento Met. Cervignano-Mortara  
a Cab. di Bascape'  
DN 500 (20"), DP 75 bar

TRACCIATO DI PROGETTO

00	02-03-12	EMISSIONE	AGUZZI	SEBASTIANELLI	FRASSINELLI
INDICE	DATA	REVISIONI	ELABORATO	VERIFICATO	APPROVATO
			Dis.	J01811-PPL-DW-200-0001	
			Comm.	NR/11030	



Foglio  
9  
di 32  
Scala  
1:10000



Il presente disegno e' di proprieta' aziendale - La Societa' tutelera' i propri diritti a termine di legge.

0+000 0+110

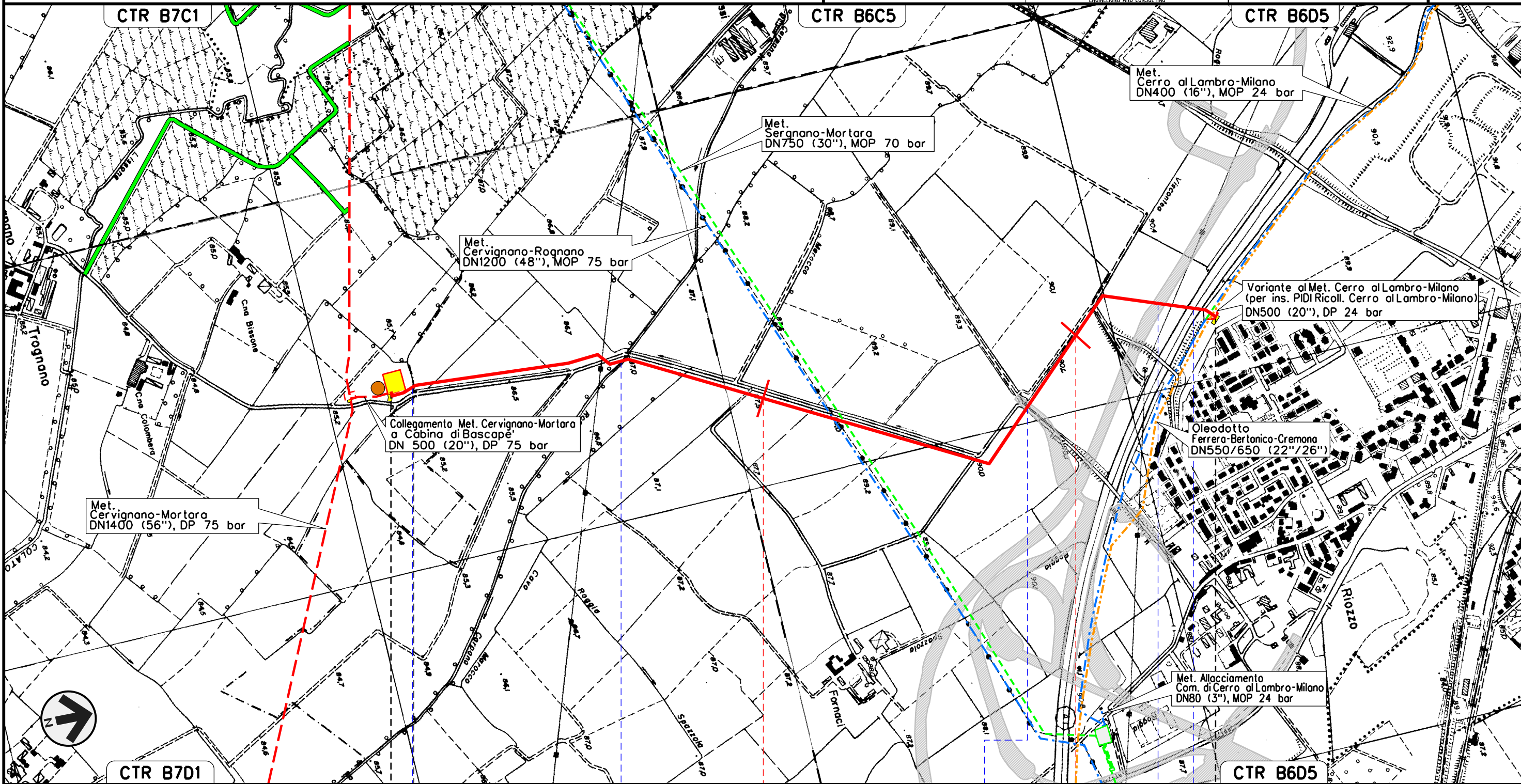
BASCAPE' →  
PAVIA →

Collegamento Cab. di Bascape' al Met. Cerro al Lambro-Milano  
DN 500 (20"), DP 24 bar

00	02-03-12	EMISSIONE	AGUZZI	SEBASTIANELLI	FRASSINELLI
INDICE	DATA	REVISIONI	ELABORATO	VERIFICATO	APPROVATO
			Dis.	J01811-PPL-DW-200-0001	
			Comm.	NR/11030	

Foglio  
**10**  
di 32  
Scala  
**1:10000**

TRACCIATO DI PROGETTO





Il presente disegno e' di proprieta' aziendale - La Societa' tutelera' i propri diritti a termine di legge.

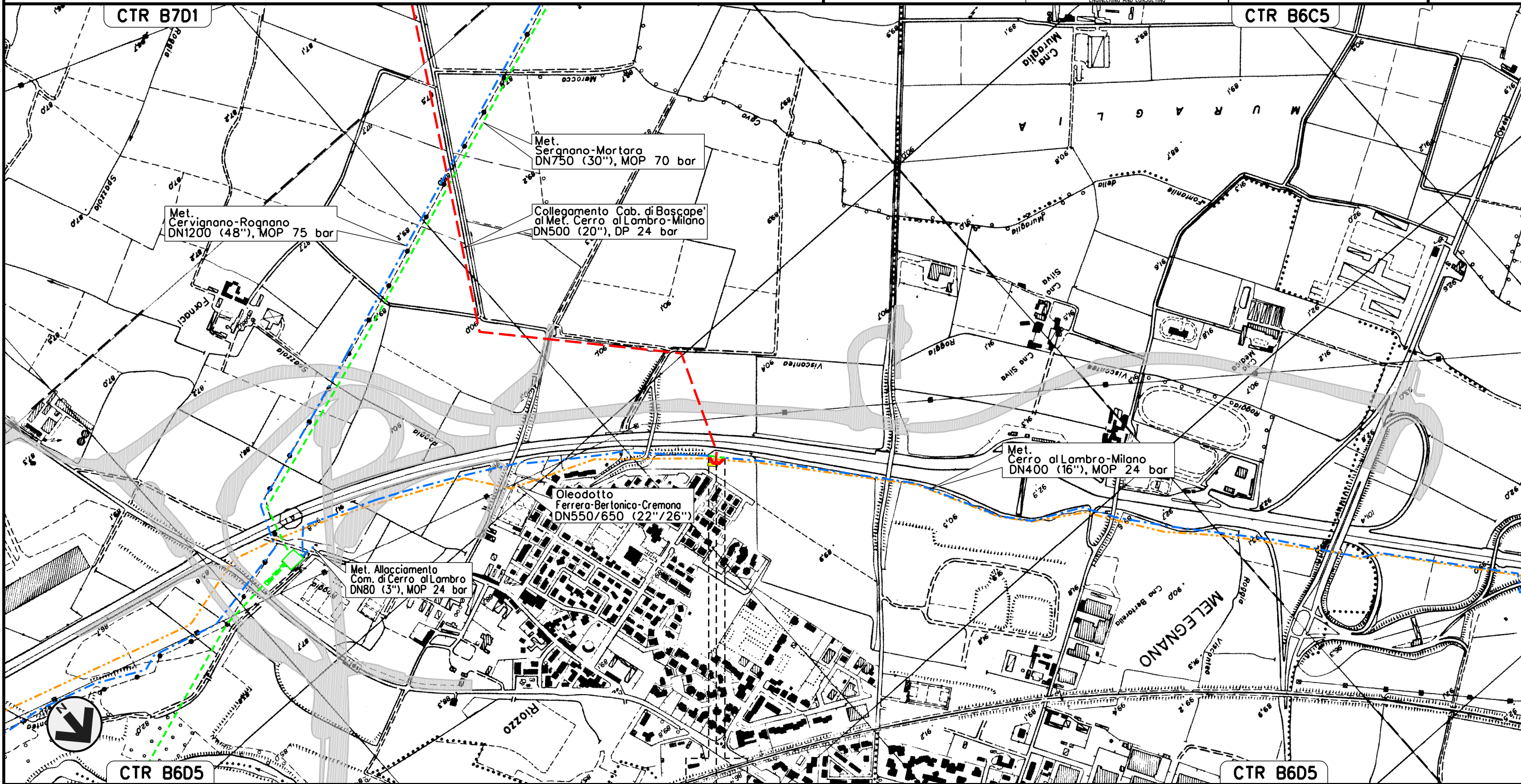


Variante al Met. Cerro al Lambro-Milano  
 (per inserimento PIDI Ricoll. Cerro al Lambro-Milano)  
 DN 500 (20"), DP 24 bar

TRACCIATO DI PROGETTO

00	02-03-12	EMISSIONE	AGUZZI	SEBASTIANELLI	FRASSINELLI
INDICE	DATA	REVISIONI	ELABORATO	VERIFICATO	APPROVATO
					
			Dis.	J01811-PPL-DW-200-0001	
			Comm.	NR/11030	

Foglio  
 11  
 di 32  
 Scala  
 1:10000



0+000 | 0+060

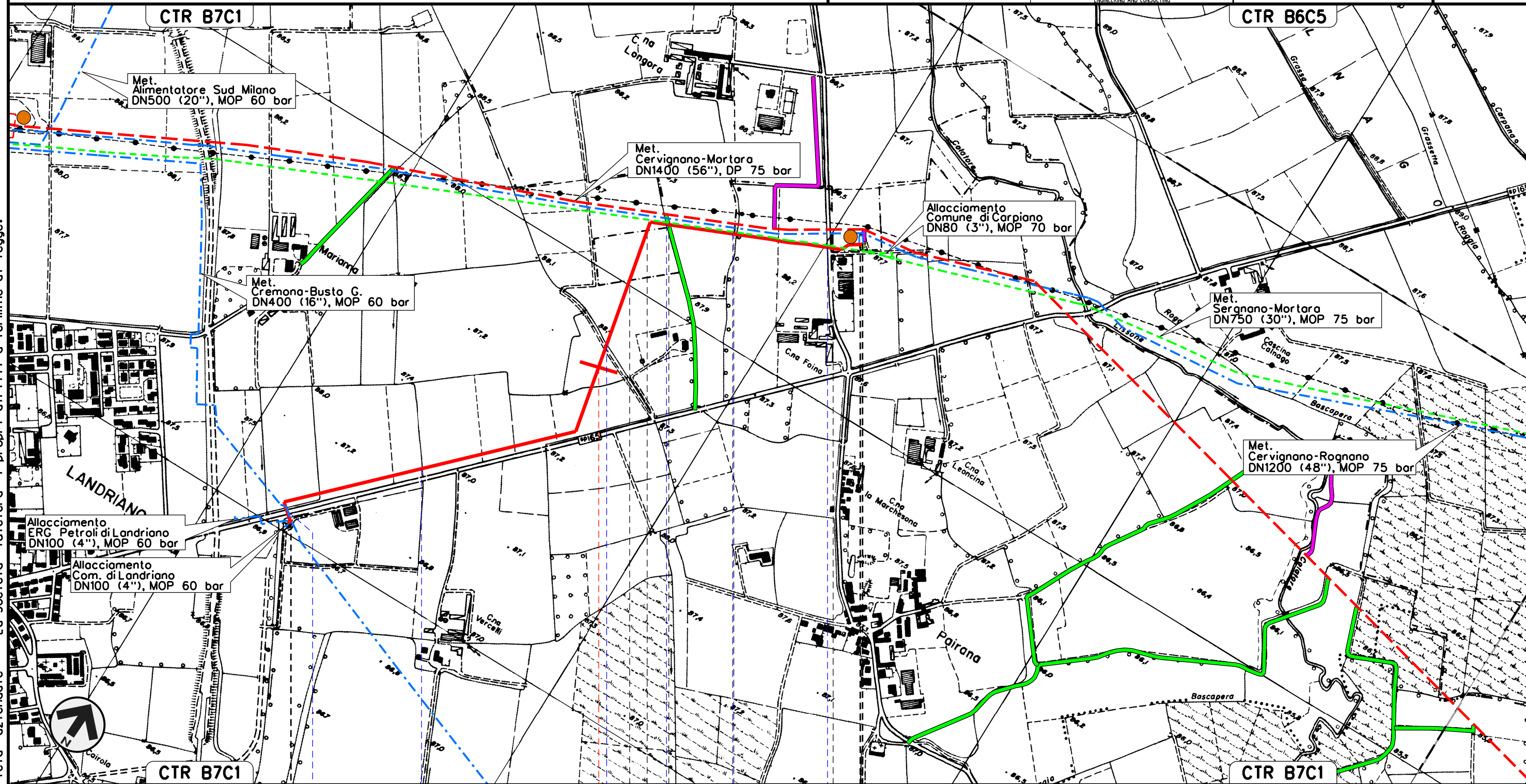


Il presente disegno e' di proprieta' aziendale - La Societa' tutelera' i propri diritti a termine di legge.

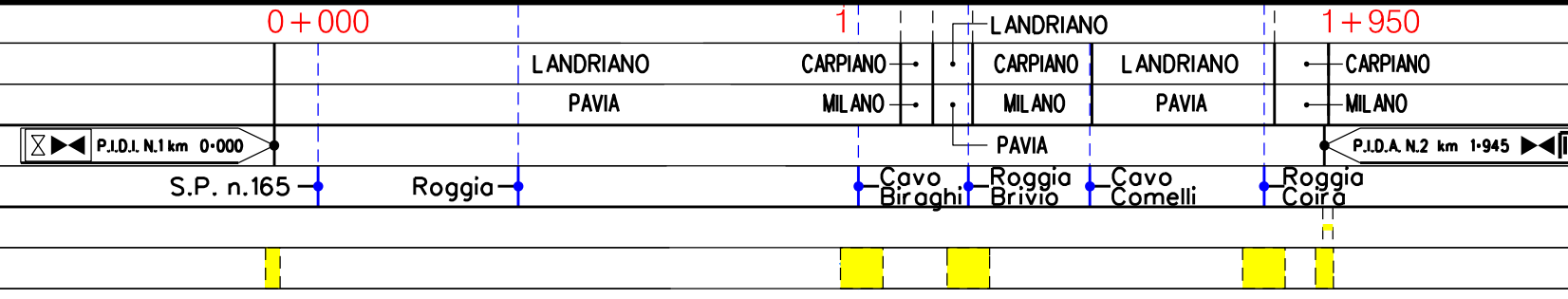
Allacciamento Comune di Carpiano  
DN 200 (8"), DP 75 bar

TRACCIATO DI PROGETTO

00	02-03-12	EMISSIONE	AGUZZI	SEBASTIANELLI	FRASSINELLI
INDICE	DATA	REVISIONI	ELABORATO	VERIFICATO	APPROVATO
			Dis. J01811-PPL-DW-200-0001		Foglio 12 di 32
			Comm. NR/11030		Scala 1:10000



Il presente disegno e' di proprieta' aziendale - La Societa' tutelera' i propri diritti a termine di legge.

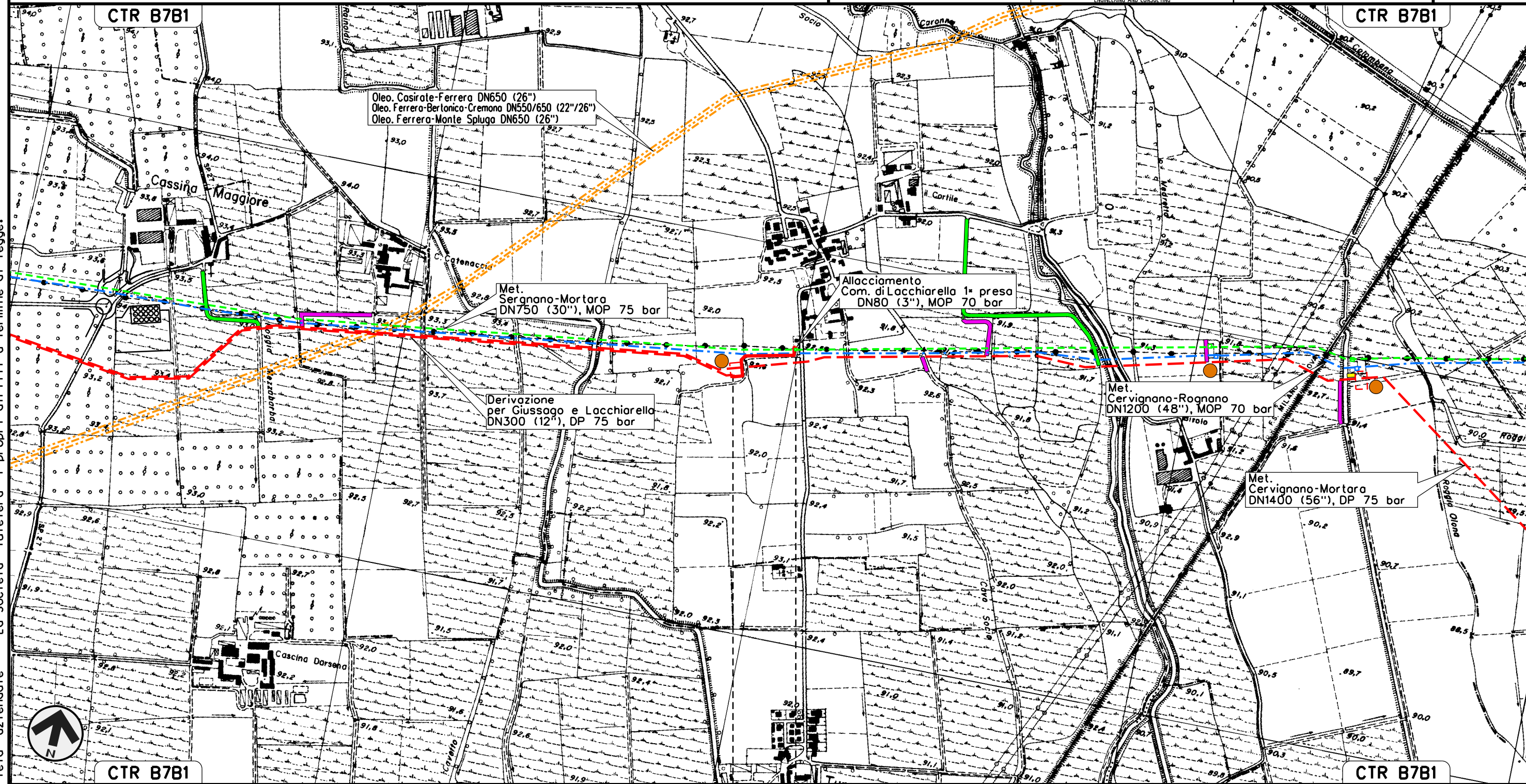


Allacciamento Comune di Lacchiarella 1\* Presa  
DN 200 (8"), DP 75 bar

TRACCIATO DI PROGETTO

00	02-03-12	EMISSIONE	AGUZZI	SEBASTIANELLI	FRASSINELLI
INDICE	DATA	REVISIONI	ELABORATO	VERIFICATO	APPROVATO
			Dis.	J01811-PPL-DW-200-0001	
			Comm.	NR/11030	

Foglio  
**13**  
di 32  
Scala  
1:10000





0+000 0+240

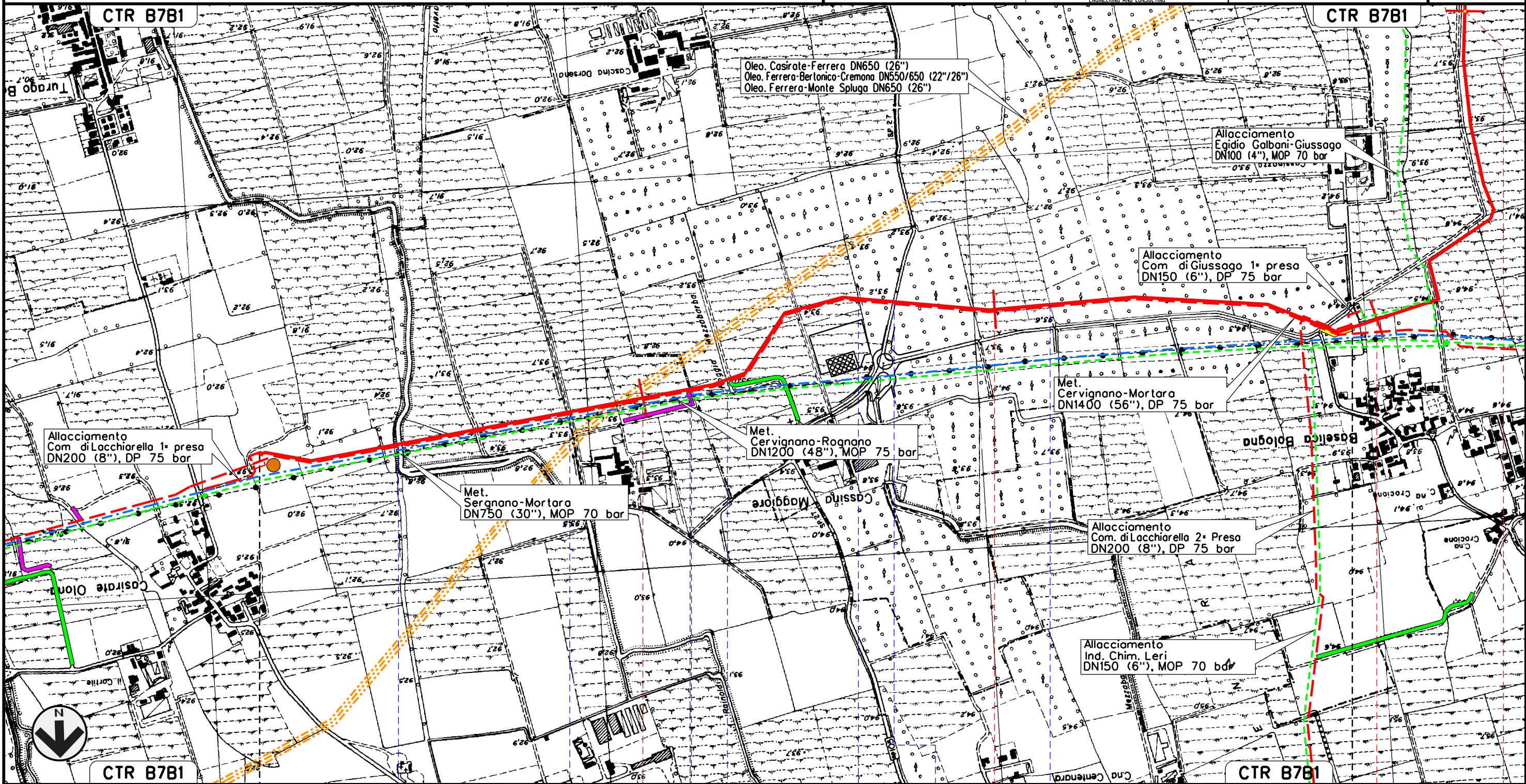
- LACCHIARELLA
- MILANO

Il presente disegno e' di proprieta' aziendale - La Societa' tutelera' i propri diritti a termine di legge.

Deriv. per Giussago e Lacchiarella  
DN 300 (12"), DP 75 bar

TRACCIATO DI PROGETTO

00	02-03-12	EMISSIONE	AGUZZI	SEBASTIANELLI	FRASSINELLI
INDICE	DATA	REVISIONI	ELABORATO	VERIFICATO	APPROVATO
					
			Dis. J01811-PPL-DW-200-0001		Foglio 14 di 32
			Comm. NR/11030		Scala 1:10000



Il presente disegno e' di proprieta' aziendale - La Societa' tutelera' i propri diritti a termine di legge.



0+000 1 2 3 4



LACCHIARELLA MILANO GIUSSAGO PAVIA

Cavo Marozzi Rainoldi Roggia Mezzabarba Cavo Mezzabarba Roggia di Pila di Cascina Maggiore Roggia S.P. n.27 Roggia

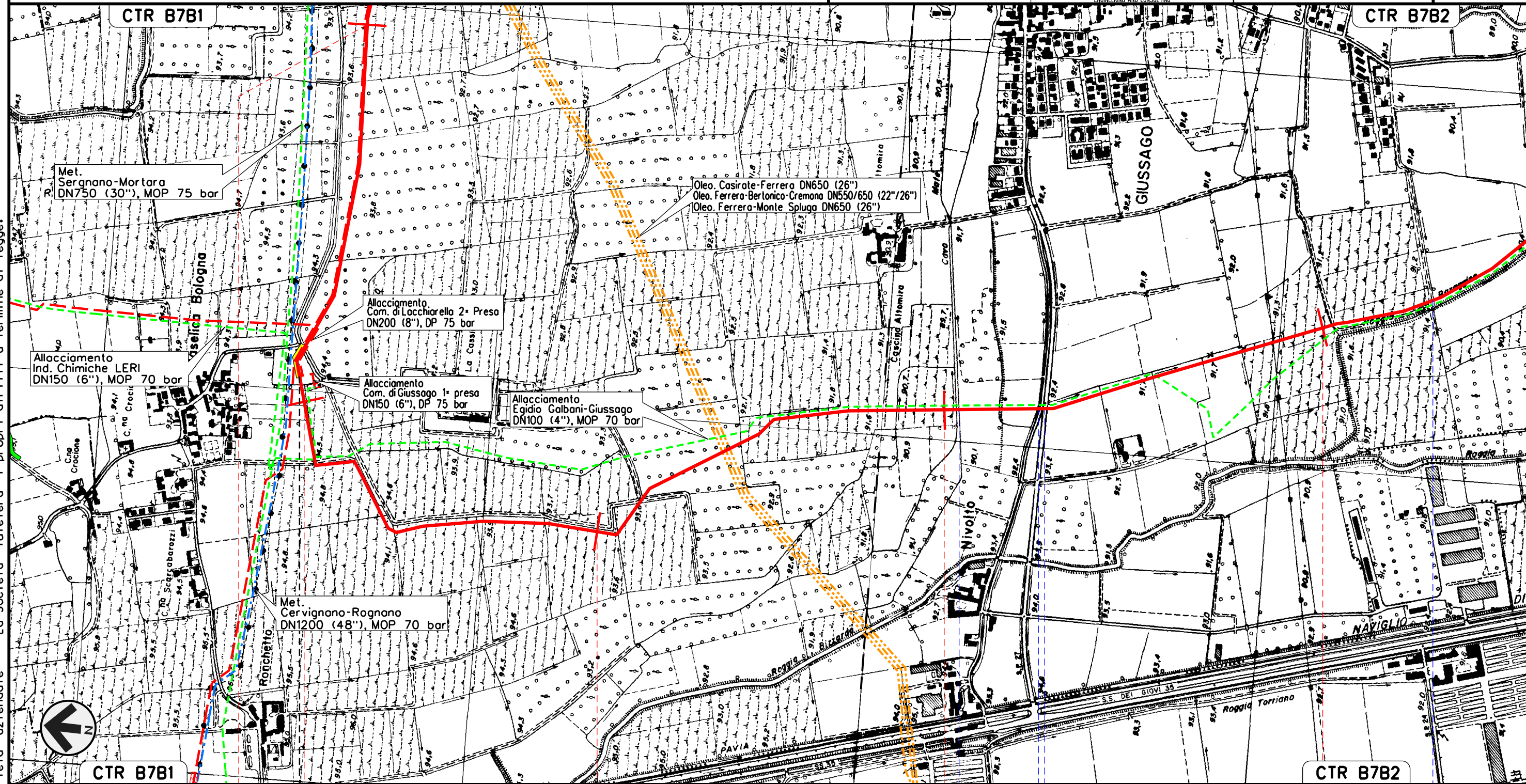
P.I.D.I. N.2 km 2+935

Deriv. per Giussago e Lacchiarella  
DN 300 (12"), DP 75 bar

TRACCIATO DI PROGETTO

00	02-03-12	EMISSIONE	AGUZZI	SEBASTIANELLI	FRASSINELLI
INDICE	DATA	REVISIONI	ELABORATO	VERIFICATO	APPROVATO
					
			Dis.	J01811-PPL-DW-200-0001	
			Comm.	NR/11030	

Foglio  
15  
di 32  
Scala  
1:10000



P.I.D.L. N.2 km 2-935

GIUSSAGO  
PAVIA



Cavo Mata Rognia S.P. n. 27

Rognia

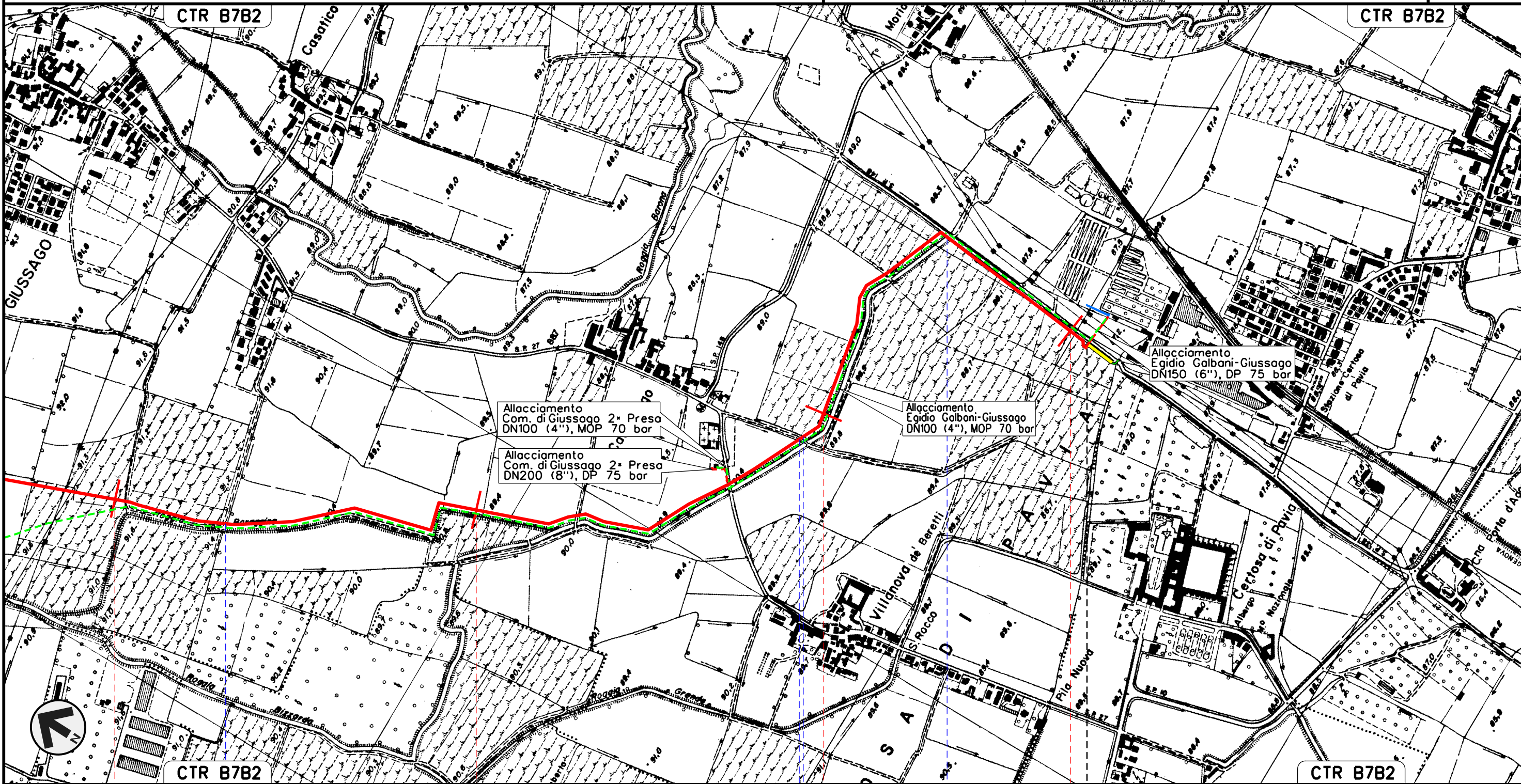
Il presente disegno e' di proprieta' aziendale - La Societa' tutelera' i propri diritti a termine di legge.

Deriv. per Giussago e Lacchiarella  
DN 300 (12"), DP 75 bar

TRACCIATO DI PROGETTO

00	02-03-12	EMISSIONE	AGUZZI	SEBASTIANELLI	FRASSINELLI
INDICE	DATA	REVISIONI	ELABORATO	VERIFICATO	APPROVATO
					
			Dis.	J01811-PPL-DW-200-0001	
			Comm.	NR/11030	

Foglio  
**16**  
di 32  
Scala  
1:10000



6 7 8 9 9+070

GIUSSAGO  
PAVIA

Roggio Roggio Roggio Bizzardo



P.I.D.I. N.3 km 9+070 con discoggio

Il presente disegno e' di proprieta' aziendale - La Societa' tutelera' i propri diritti a termine di legge.

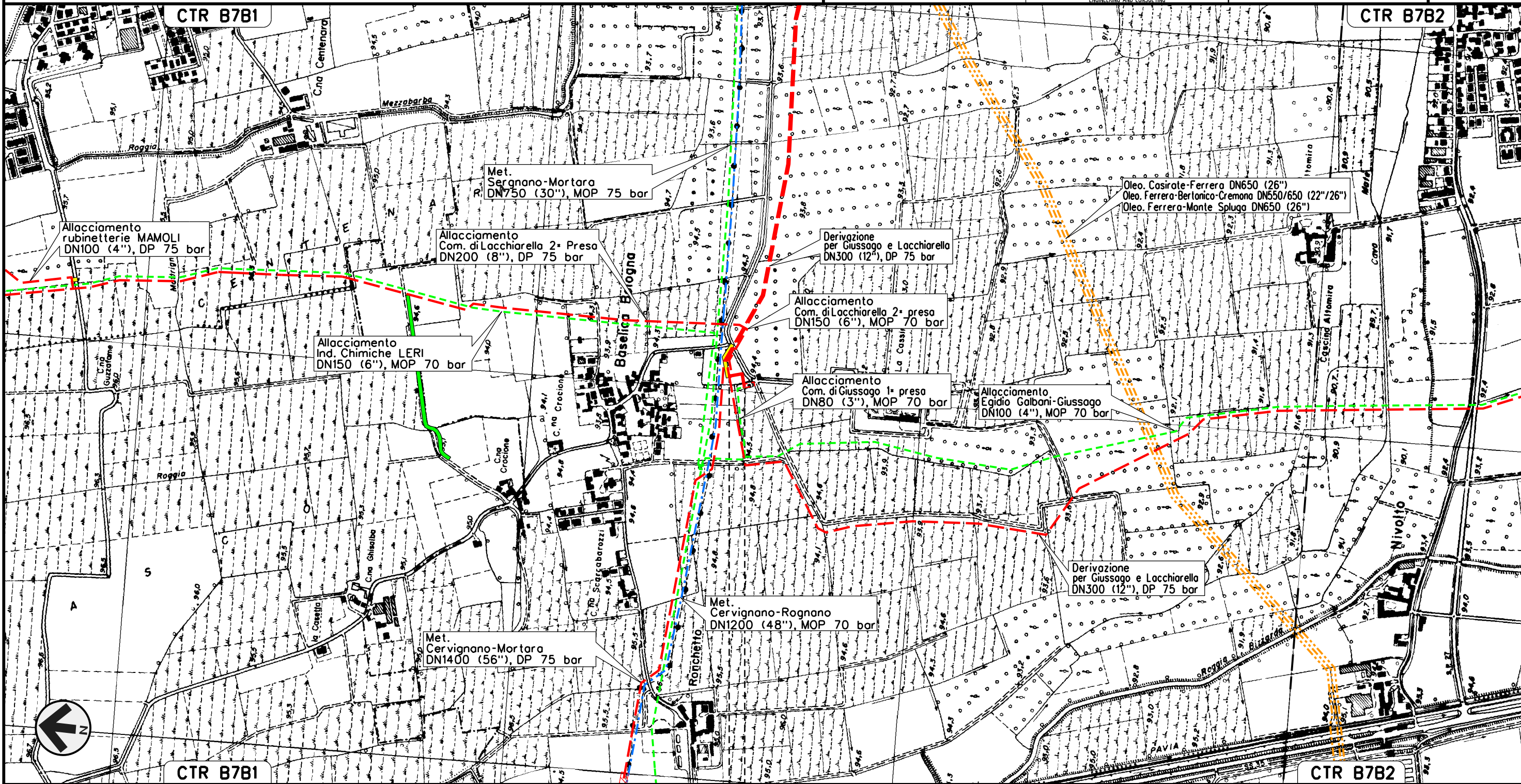


Allacciamento Comune di Giussago 1\* Presa  
DN 150 (6"), DP 75 bar

TRACCIATO DI PROGETTO

00	02-03-12	EMISSIONE	AGUZZI	SEBASTIANELLI	FRASSINELLI
INDICE	DATA	REVISIONI	ELABORATO	VERIFICATO	APPROVATO
					
			Dis.	J01811-PPL-DW-200-0001	
			Comm.	NR/11030	

Foglio  
17  
di 32  
Scala  
1:10000



0 + 000 0 + 070

- GIUSSAGO
- PAVIA

Il presente disegno e' di proprieta' aziendale - La Societa' tutelera' i propri diritti a termine di legge.

Allacciamento Comune di Giussago 2\* presa  
DN 200 (8"), DP 75 bar

TRACCIATO DI PROGETTO

00 02-03-12 EMISSIONE

INDICE DATA R E V I S I O N I

AGUZZI SEBASTIANELLI FRASSINELLI  
ELABORATO VERIFICATO APPROVATO

Dis. J01811-PPL-DW-200-0001

Comm. NR/11030

Foglio  
18  
di 32  
Scala  
1:10000



0+000 0+080

GIUSSAGO  
PAVIA

P.I.D.A. N.1 km 0-010

Il presente disegno e' di proprieta' aziendale - La Societa' tutelera' i propri diritti a termine di legge.

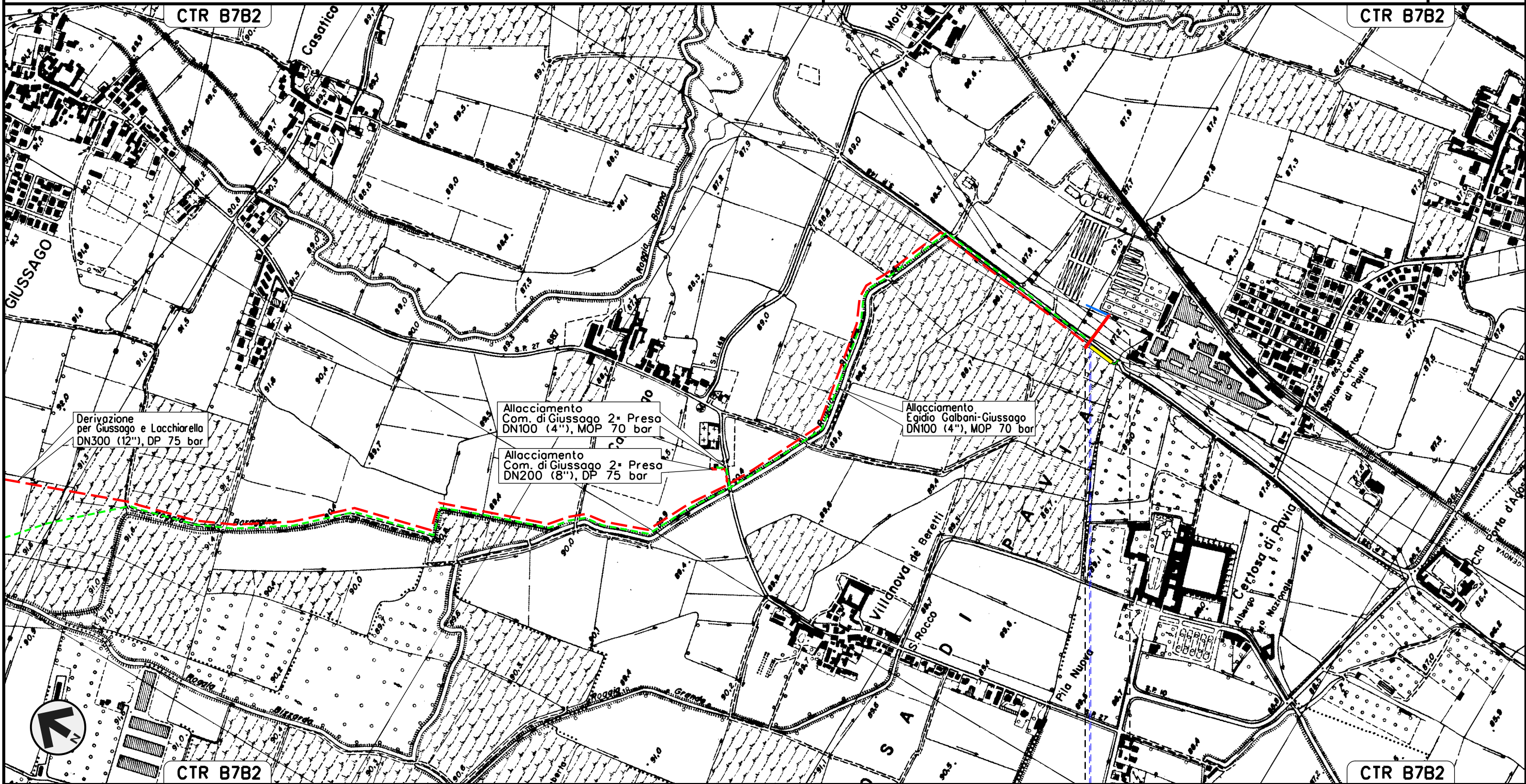
Allacciamento Egidio Galbani-Giussago  
DN 150 (6"), DP 75 bar

TRACCIATO DI PROGETTO

00	02-03-12	EMISSIONE PER COMMENTI	AGUZZI	SEBASTIANELLI	FRASSINELLI
INDICE	DATA	REVISIONI	ELABORATO	VERIFICATO	APPROVATO
			Dis.	J01811-PPL-DW-200-0001	
			Comm.	NR/11030	



Foglio  
19  
di 32  
Scala  
1:10000



0+000 0+100

GIUSSAGO  
PAVIA

P.S.E.T. km 0+100

Roggio S.P. n.48

Il presente disegno e' di proprieta' aziendale - La Societa' tutelera' i propri diritti a termine di legge.

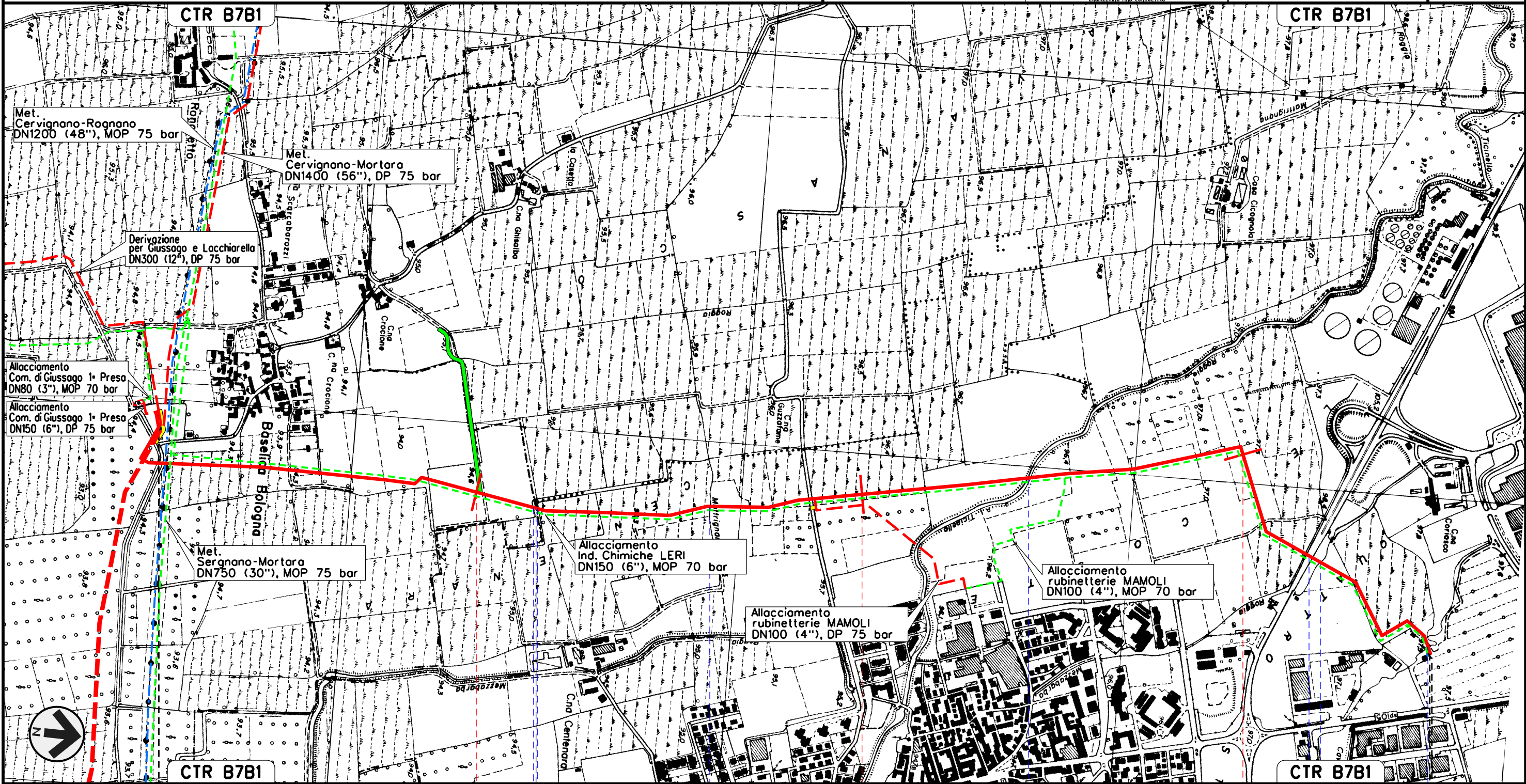
# Allacciamento Comune di Lacchiarella 2\* presa DN 200 (8"), DP 75 bar

## TRACCIATO DI PROGETTO

00	02-03-12	EMISSIONE	AGUZZI	SEBASTIANELLI	FRASSINELLI	Foglio	20
INDICE	DATA	REVISIONI	ELABORATO	VERIFICATO	APPROVATO	di	32
						Dis.	J01811-PPL-DW-200-0001
						Comm.	NR/11030
						Scala	1:10000



Il presente disegno e' di proprieta' aziendale - La Societa' tutelera' i propri diritti a termine di legge.



0+000 1 2 3 3+850

GIUSSAGO  
PAVIA

LACCHIARELLA  
MILANO

Roggio - Roggio

Roggio  
Mitrignano

Roggio Ticinello

S.P. n.40 - Roggio Mezzabarba - Roggio

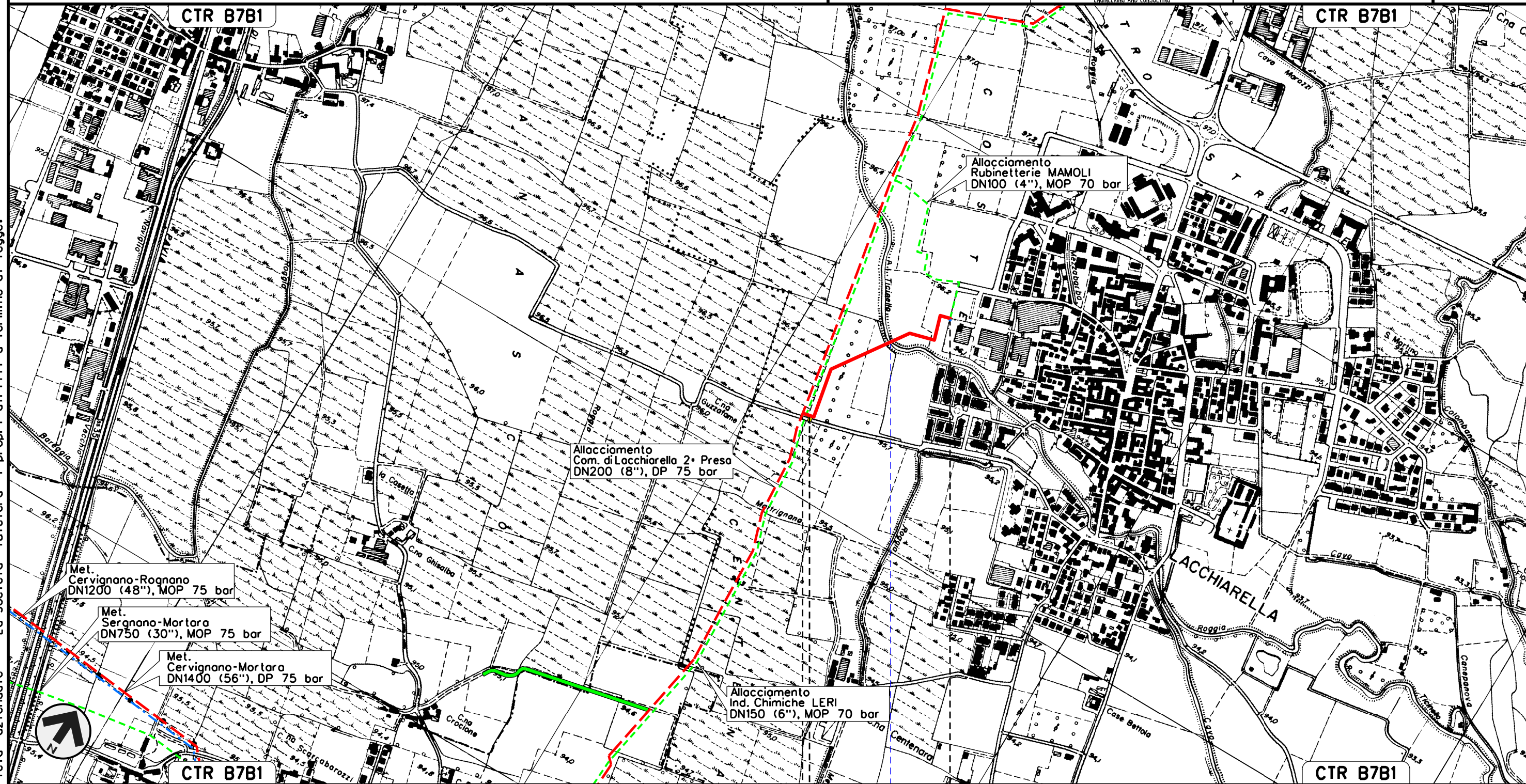
P.I.D.A.N.2 km 3-840

Allacciamento Rubinetterie MAMOLI  
DN 100 (4"), DP 75 bar

TRACCIATO DI PROGETTO

00	02-03-12	EMISSIONE	AGUZZI	SEBASTIANELLI	FRASSINELLI
INDICE	DATA	REVISIONI	ELABORATO	VERIFICATO	APPROVATO
			Dis.	J01811-PPL-DW-200-0001	
			Comm.	NR/11030	

Foglio  
21  
di 32  
Scala  
1:10000



0+000      0+535

LACCHIARELLA  
MILANO



P.I.O.S. M.1 km 0-000

Roggia Ticinello

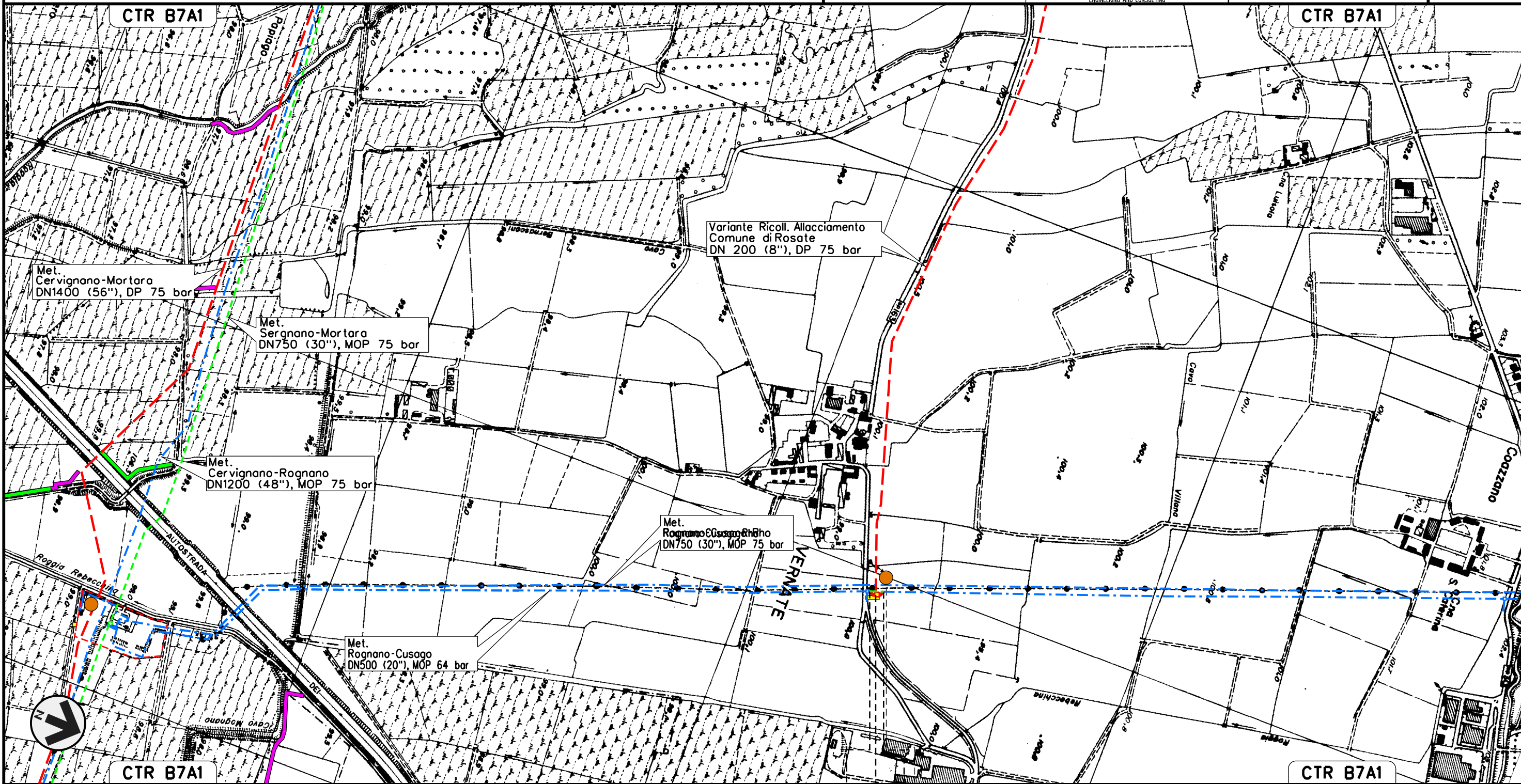
Il presente disegno e' di proprieta' aziendale - La Societa' tutelera' i propri diritti a termine di legge.

Variante al Met. Rognano-Cusago  
 (per inserimento PIDI Ricoll. All.to Com. di Rosate)  
 DN 500 (20"), DP 75 bar

TRACCIATO DI PROGETTO

00	02-03-12	EMISSIONE	AGUZZI	SEBASTIANELLI	FRASSINELLI
INDICE	DATA	REVISIONI	ELABORATO	VERIFICATO	APPROVATO
					
			Dis.	J01811-PPL-DW-200-0001	
			Comm.	NR/11030	

Foglio  
 22  
 di 32  
 Scala  
 1:10000



0+000 | 0+045

VERNATE  
 MILANO

P.I.D.I. N.1 km 0-020

P19

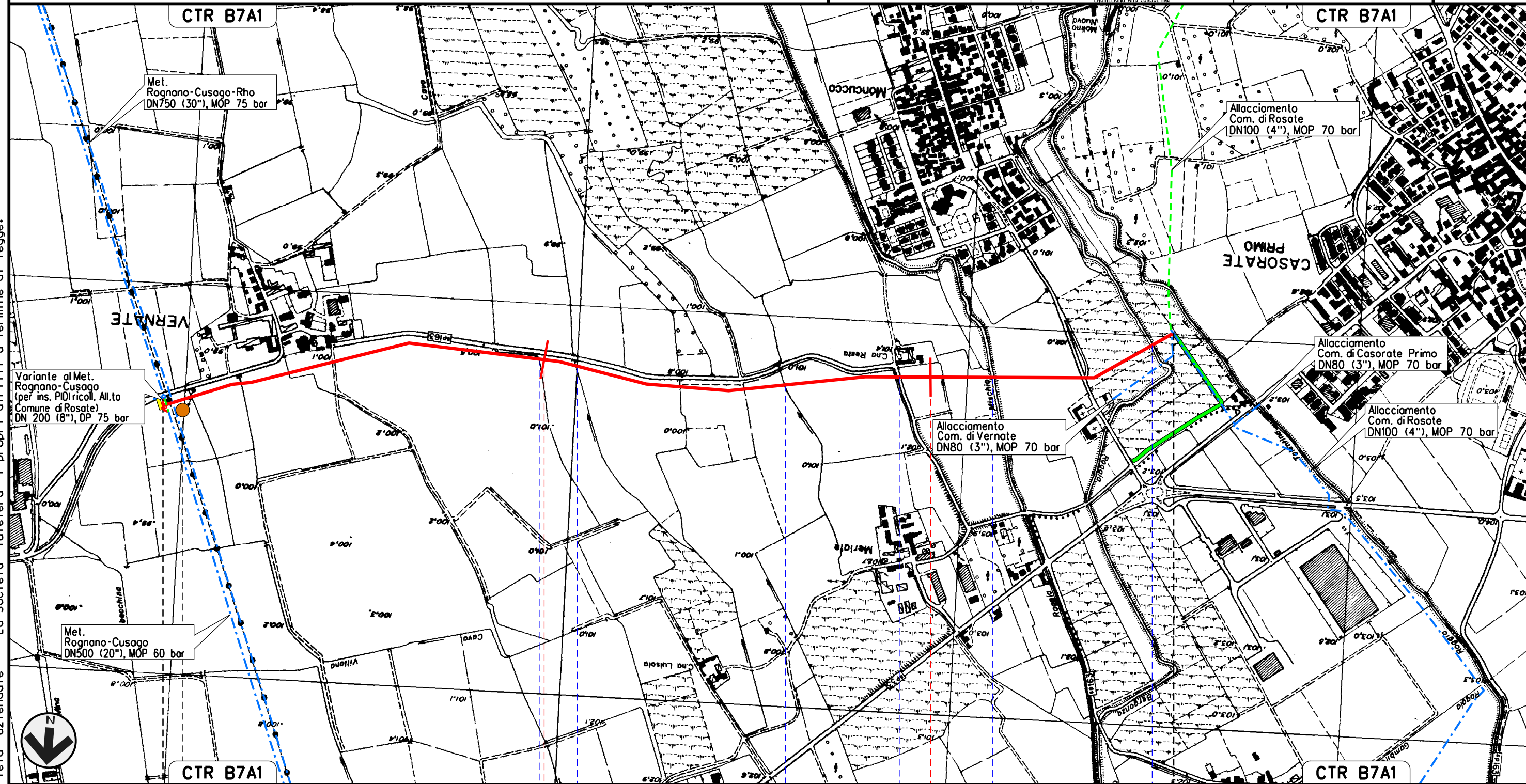
Il presente disegno e' di proprieta' aziendale - La Societa' tutelera' i propri diritti a termine di legge.

Variante Ricoll. Allacciamento Comune di Rosate  
DN 200 (8"), DP 75 bar

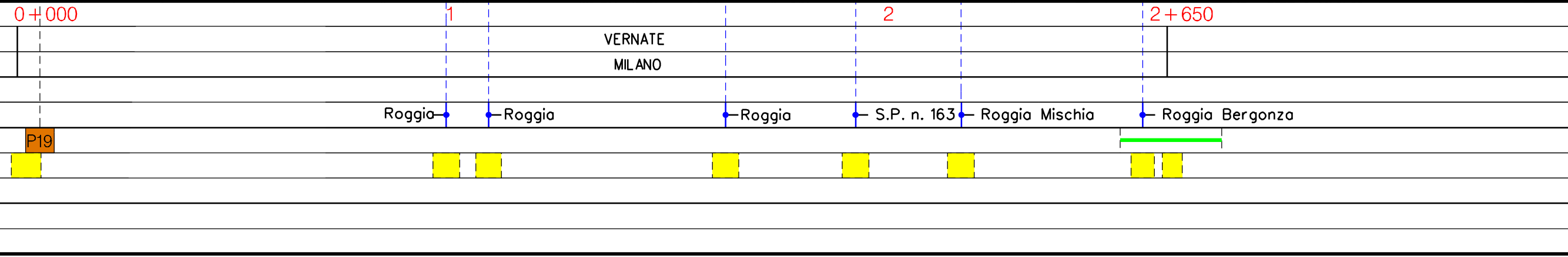
TRACCIATO DI PROGETTO

00	02-03-12	EMISSIONE	AGUZZI	SEBASTIANELLI	FRASSINELLI
INDICE	DATA	REVISIONI	ELABORATO	VERIFICATO	APPROVATO
			Dis.	J01811-PPL-DW-200-0001	
			Comm.	NR/11030	

Foglio  
**23**  
di 32  
Scala  
1:10000



Il presente disegno e' di proprieta' aziendale - La Societa' tutelera' i propri diritti a termine di legge.



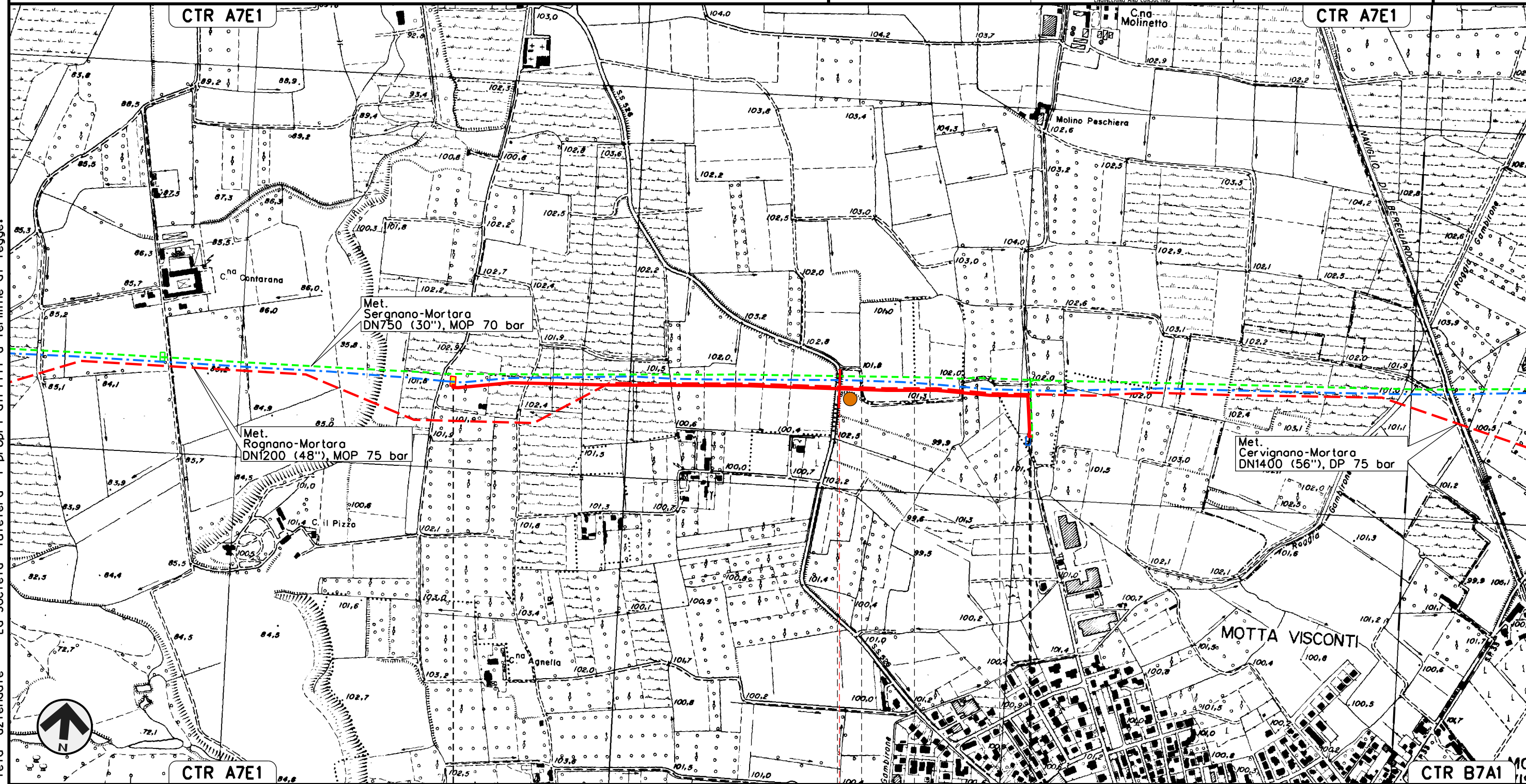
Allacciamento Comune di Motta Visconti/Besate  
DN 200 (8"), DP 75 bar

TRACCIATO DI PROGETTO

00	02-03-12	EMISSIONE	AGUZZI	SEBASTIANELLI	FRASSINELLI
INDICE	DATA	REVISIONI	ELABORATO	VERIFICATO	APPROVATO
			Dis.	J01811-PPL-DW-200-0001	
			Comm.	NR/11030	



Foglio  
24  
di 32  
Scala  
1:10000



Il presente disegno e' di proprieta' aziendale - La Societa' tutelera' i propri diritti a termine di legge.





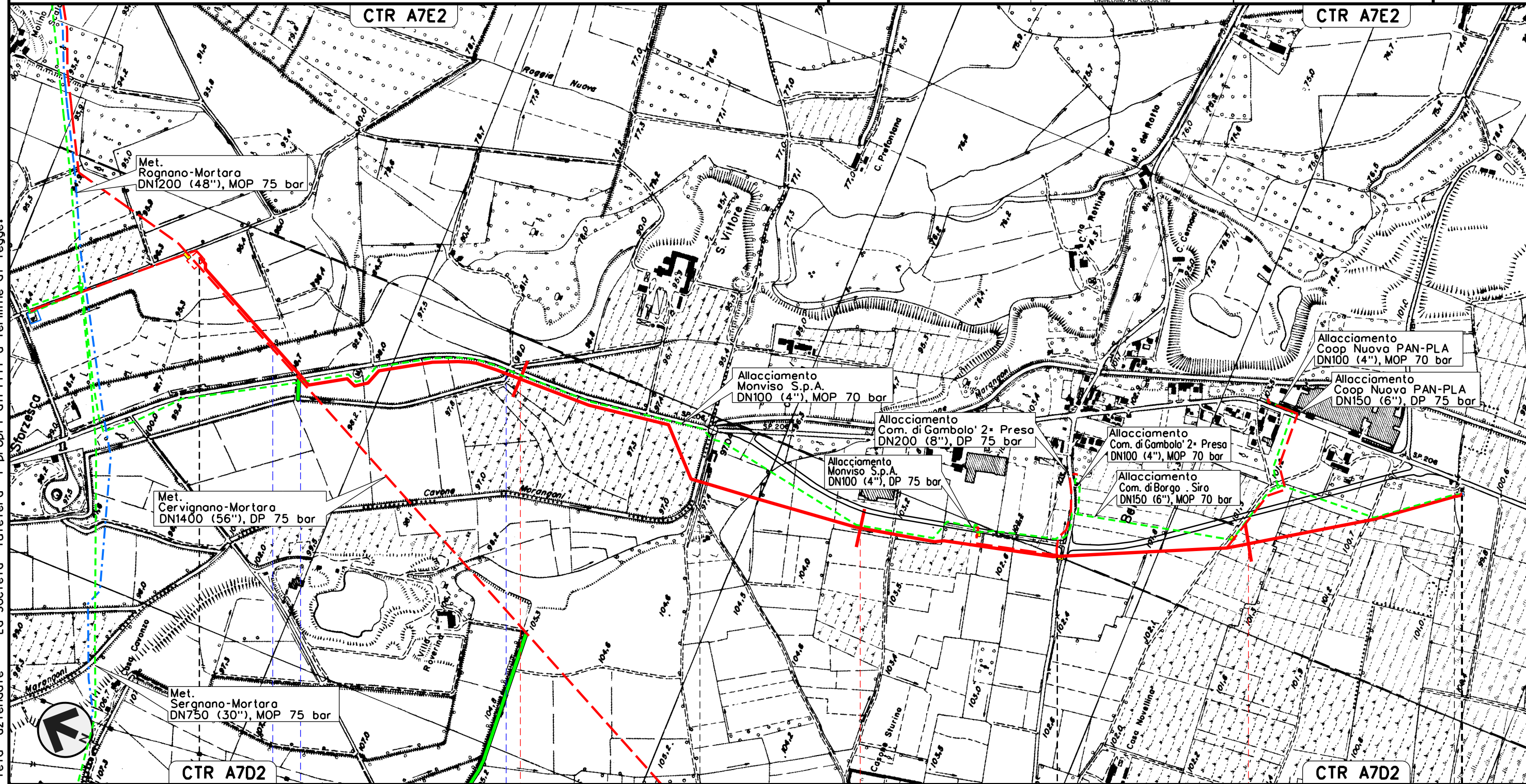


Allacciamento Comune di Borgo S. Siro  
DN 200 (8"), DP 75 bar

TRACCIATO DI PROGETTO

00	02-03-12	EMISSIONE	AGUZZI	SEBASTIANELLI	FRASSINELLI
INDICE	DATA	REVISIONI	ELABORATO	VERIFICATO	APPROVATO
			Dis.	J01811-PPL-DW-200-0001	
			Comm.	NR/11030	

Foglio  
**26**  
di 32  
Scala  
1:10000



Met. Rognano-Mortara  
DN1200 (48"), MOP 75 bar

Met. Cervignano-Mortara  
DN1400 (56"), DP 75 bar

Met. Sergnano-Mortara  
DN750 (30"), MOP 75 bar

Allacciamento  
Monviso S.p.A.  
DN100 (4"), MOP 70 bar

Allacciamento  
Monviso S.p.A.  
DN100 (4"), DP 75 bar

Allacciamento  
Com. di Gambolo' 2+ Presa  
DN200 (8"), DP 75 bar

Allacciamento  
Com. di Gambolo' 2+ Presa  
DN100 (4"), MOP 70 bar

Allacciamento  
Com. di Borgo Siro  
DN150 (6"), MOP 70 bar

Allacciamento  
Coop Nuova PAN-PLA  
DN100 (4"), MOP 70 bar

Allacciamento  
Coop Nuova PAN-PLA  
DN150 (6"), DP 75 bar

CTR A7D2

CTR A7D2

0+000

3+570

VIGEVANO

PAVIA

GAMBOLO'

BORGO SAN SIRO

Roggio Grugnano

S.P. n.206

Covo S. Vittore

Covo Morangone



P.I.D.I. n.2 km 2-510

P.I.D.A. N.3 km 3-565

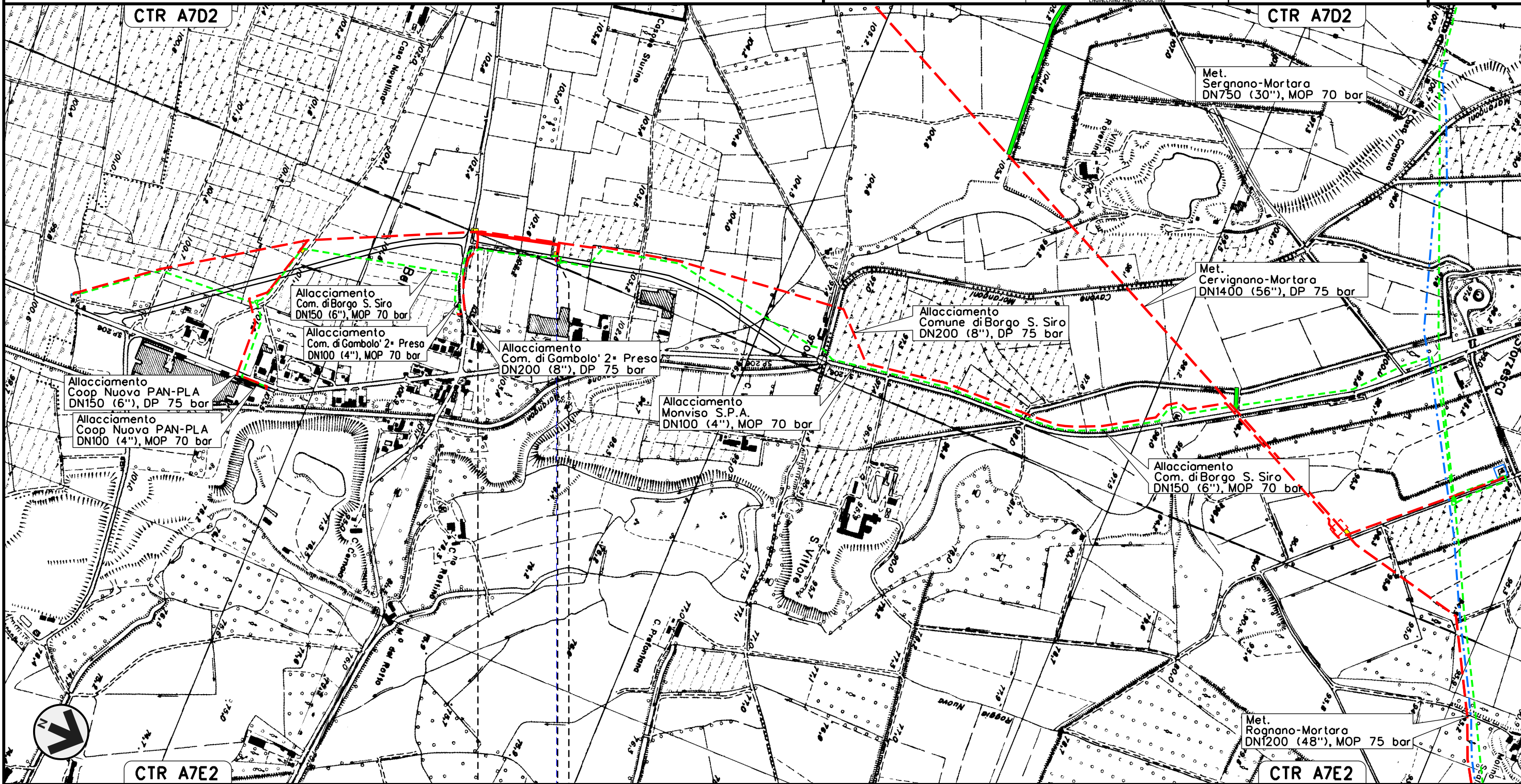
Il presente disegno e' di proprieta' aziendale - La Societa' tutelera' i propri diritti a termine di legge.

Allacciamento Monviso S.p.A.  
DN 100 (4"), DP 75 bar

TRACCIATO DI PROGETTO

00	02-03-12	EMISSIONE	AGUZZI	SEBASTIANELLI	FRASSINELLI
INDICE	DATA	REVISIONI	ELABORATO	VERIFICATO	APPROVATO
					
			Dis.	J01811-PPL-DW-200-0001	
			Comm.	NR/11030	

Foglio  
27  
di 32  
Scala  
1:10000



0+000 0+265

GAMBOLO'  
PAVIA



S.P. n. 206

P.I.O.A.M.2 km 0-235

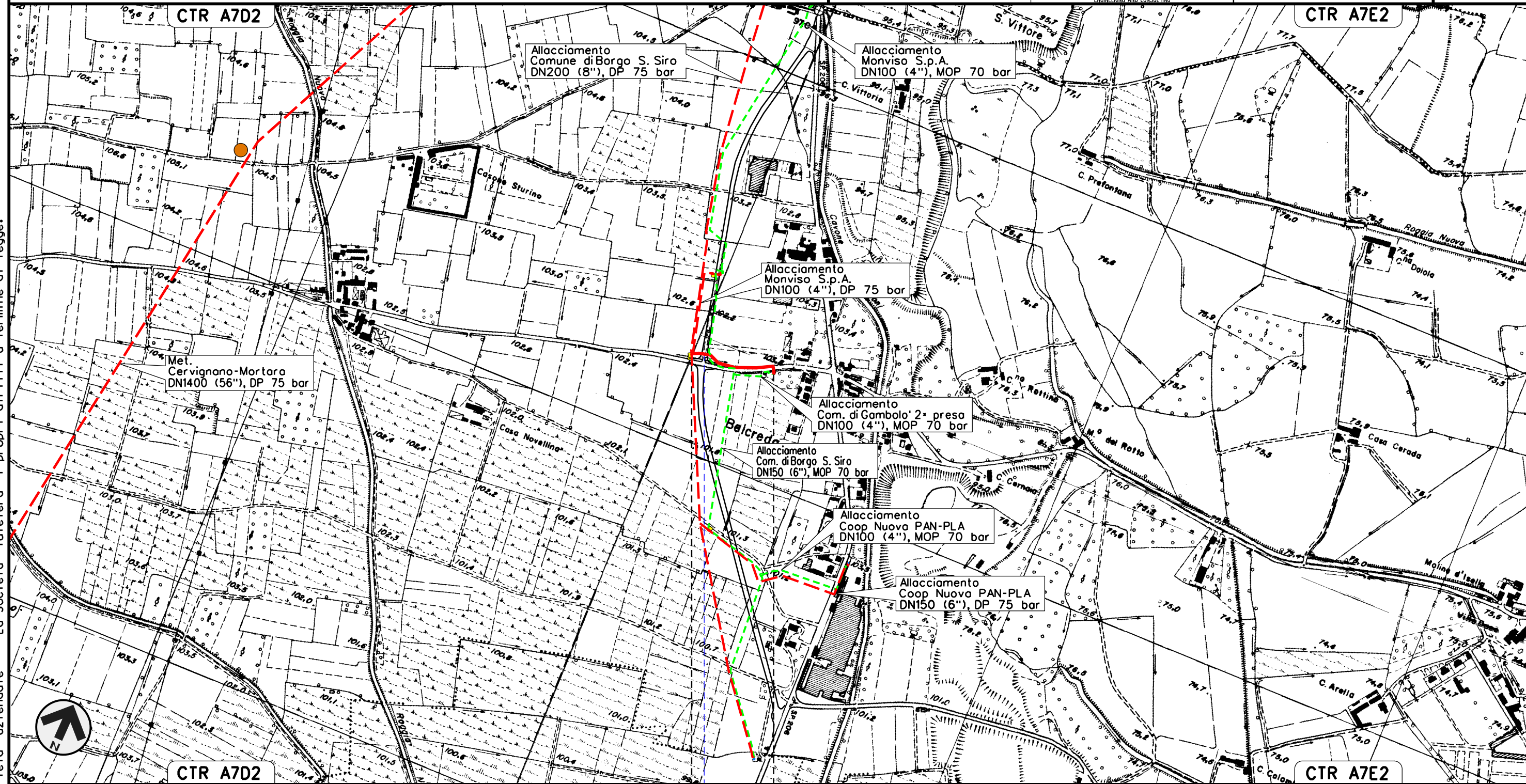
Il presente disegno e' di proprieta' aziendale - La Societa' tutelera' i propri diritti a termine di legge.

Allacciamento Comune di Gambolo' 2\* presa  
DN 200 (8"), DP 75 bar

TRACCIATO DI PROGETTO

00	02-03-12	EMISSIONE	AGUZZI	SEBASTIANELLI	FRASSINELLI
INDICE	DATA	REVISIONI	ELABORATO	VERIFICATO	APPROVATO
					
			Dis.	J01811-PPL-DW-200-0001	
			Comm.	NR/11030	

Foglio  
**28**  
di 32  
Scala  
1:10000



0+000 0+240

GAMBOLO'  
PAVIA



S.P. n. 206



Il presente disegno e' di proprieta' aziendale - La Societa' tutelera' i propri diritti a termine di legge.

Allacciamento Coop Nuova PAN-PLA  
DN 150 (6"), DP 75 bar

TRACCIATO DI PROGETTO

00	02-03-12	EMISSIONE	AGUZZI	SEBASTIANELLI	FRASSINELLI
INDICE	DATA	REVISIONI	ELABORATO	VERIFICATO	APPROVATO
					
			Dis.	J01811-PPL-DW-200-0001	
			Comm.	NR/11030	

Foglio  
29  
di 32  
Scala  
1:10000



0+000                      0+520

GAMBOLO'  
PAVIA



S.P. n. 206

Variante Ricoll. Pot. Deriv. per Vigevano  
DN 400 (16"), DP 75 bar

TRACCIATO DI PROGETTO

00 02-03-12 EMISSIONE

INDICE DATA REVISIONI

AGUZZI SEBASTIANELLI FRASSINELLI  
ELABORATO VERIFICATO APPROVATO

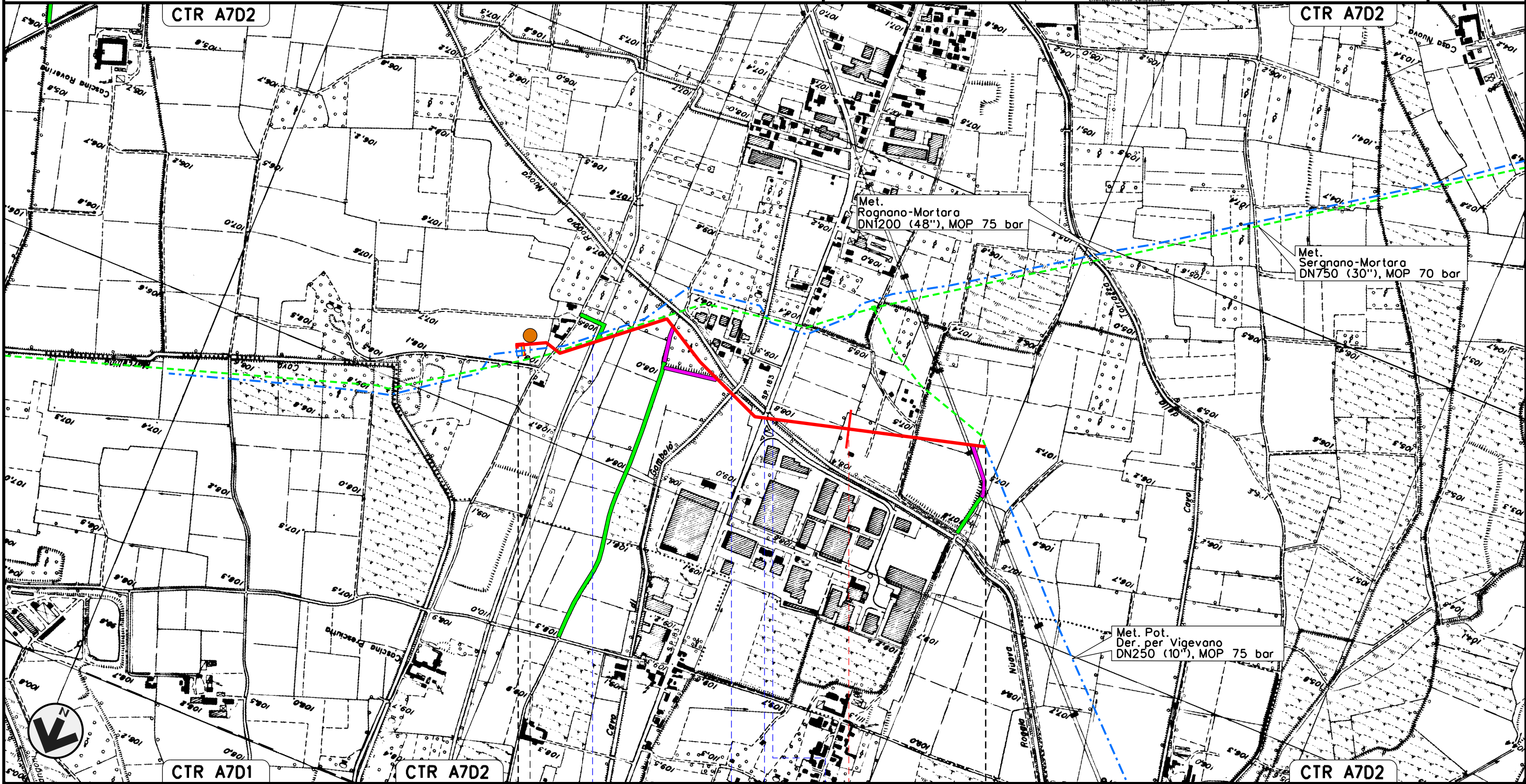
Foglio  
30  
di 32  
Scala  
1:10000



Dis. J01811-PPL-DW-200-0001

Comm. NR/11030

Il presente disegno e' di proprieta' aziendale - La Societa' tutelera' i propri diritti a termine di legge.



0+000 1 1+360

GAMBOLO'  
PAVIA



P.I.O.L. n.1 km 0-000

Prolung. Diram. Vigevano Cavo di Gambolo' S.P. n.83 Roggia Nuova di Borgo San Siro

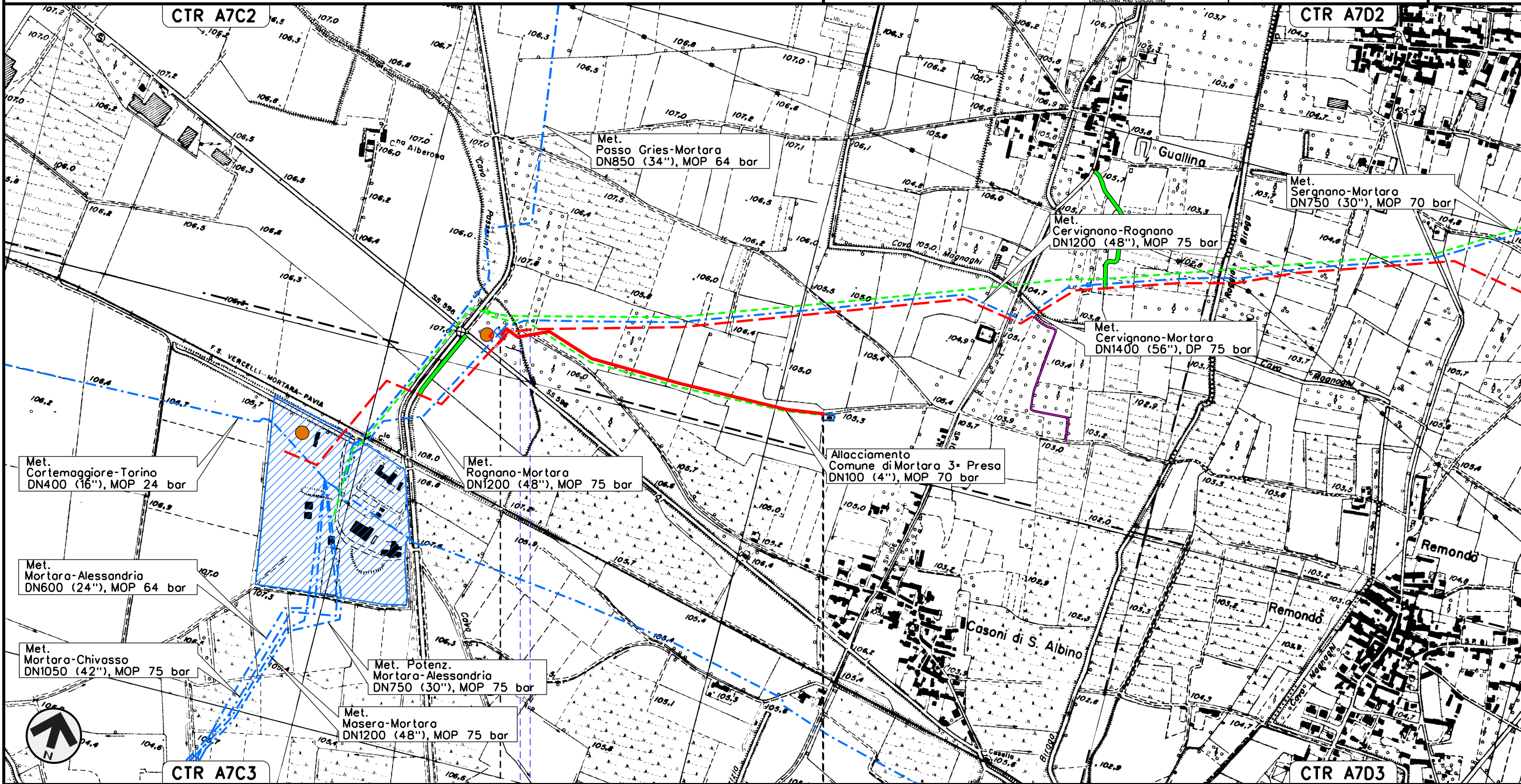


Allacciamento Comune di Mortara 3\* presa  
DN 150 (6"), DP 75 bar

TRACCIATO DI PROGETTO

00	02-03-12	EMISSIONE	AGUZZI	SEBASTIANELLI	FRASSINELLI
INDICE	DATA	REVISIONI	ELABORATO	VERIFICATO	APPROVATO
					
			Dis.	J01811-PPL-DW-200-0001	
			Comm.	NR/11030	

Foglio  
**31**  
di 32  
Scala  
1:10000



0+000 0+885

MORTARA  
PAVIA

Cavo già Passerini  
ora di Cascina Nuova

Cavetto  
Cascina Nuova

P.I.O.A. N.2 km 0-880

Il presente disegno e' di proprieta' aziendale - La Societa' tutelera' i propri diritti a termine di legge.

TRACCIATO DI PROGETTO

LEGENDA

SIMBOLOGIA CARTOGRAFICA

- |  |   |  |   |
|--|---|--|---|
|  | Metanodotto in progetto                           |  | Altre condotte di terzi                                   |
|  | Metanodotti in esercizio                          |  | Altri metanodotti in progetto                             |
|  | Metanodotti da porre fuori esercizio e recuperare |  | Gallerie, Tunnel, Mini-Microtunnel, Raise Boring e T.O.C. |
|  | Aree impianti stacco-terminale in progetto        |  | Impianti di linea in progetto                             |
|  | Aree impianti stacco-terminale esistenti          |  | Impianti di linea su rete in esercizio                    |
|  | Piazzola di stoccaggio tubazioni                  |  | Impianti di linea da porre fuori esercizio e recuperare   |
|  | Strada di accesso all'impianto                    |  | Depositi temporanei                                       |
|  | Adeguamento strade esistenti                      |  | Strade di accesso provvisorio                             |
|  | Limite sovrapposizione fogli                      |  | T.E.E.M. in progetto                                      |

SIMBOLOGIA MECCANICA

- |  |  |
|--|--|
|  | Punto di intercettazione di linea (P.I.L.)                                       |
|  | Punto di intercettazione di derivazione importante (P.I.D.I.)                    |
|  | Punto di intercettazione di derivazione semplice con stacco da P.I.L. (P.I.D.S.) |
|  | Punto di intercettazione e derivazione semplice con stacco da Linea (P.I.D.S.)   |
|  | Punto di intercettazione con discaggio di allacciamento (P.I.D.A.)               |
|  | Punto predisposto per il discaggio di allacciamento (P.P.D.A.)                   |
|  | Punto di sezionamento elettrico terminale (P.S.E.T.)                             |
|  | Stazione predisposta per lancio e ricevimento PIG                                |
|  | Impianto di riduzione/regolazione della pressione                                |

Il presente disegno è di proprietà aziendale - La Società tutela i propri diritti a termine di legge.

Progressiva chilometrica	N.	
Comuni		
Province		
Impianti	TIPO - N. - PROGR. km	TIPO - N. - ESISTENTE
Attraversamenti	TIPOLOGIA ATTRAVERSATA (SS n. **, corso d'acqua, ferrovia, ecc.)	
Strade - Piste - Piazzole tubazioni	ACCESSO IMPIANTI	ADEGUAMENTI STRADE
Fascia di lavoro	ALLARGATA	RIDOTTA
Scavabilità terreni	SCIOLTI (T)	ROCCIA TENERA (RT) ROCCIA DURA (RD)
		STRADE PROVVISORIE
		DEPOSITI TEMPORANEI
		Dn
		N. PIAZ. Pn