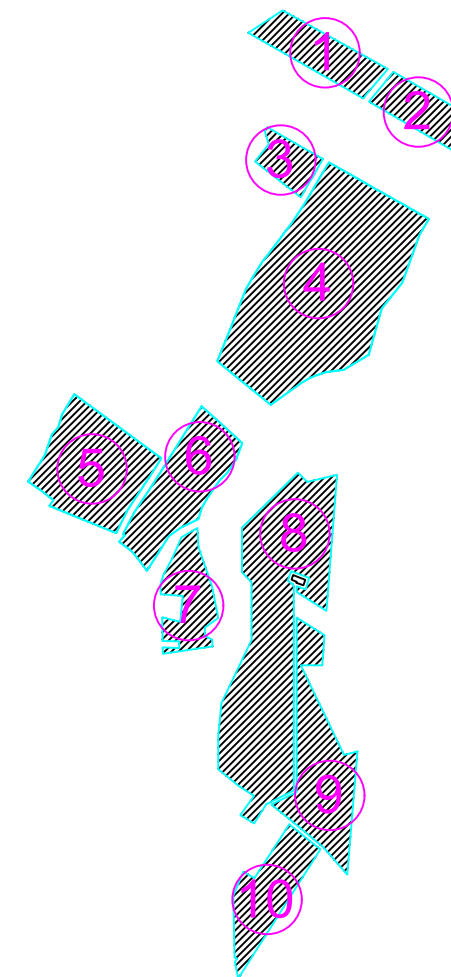
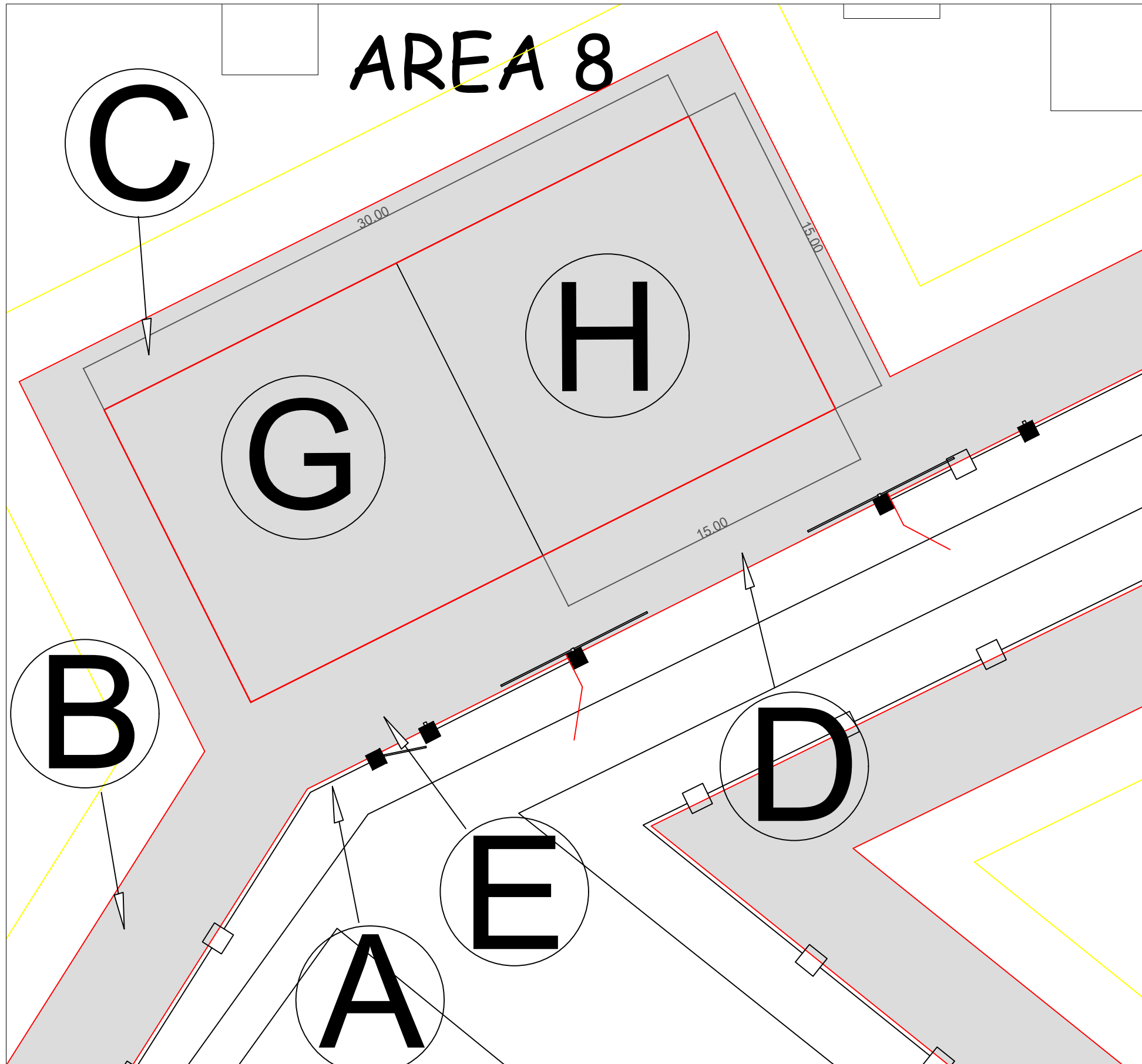


# AREA 8

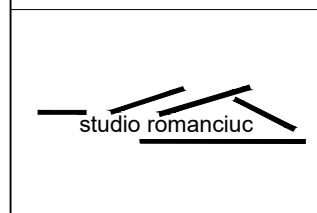


LEGENDA	
A	Recinzione
B	Strade perimetrali area di impianto
C	Strade interne area di impianto
D	Ingresso carrabile
E	Ingresso pedonale
F	Da demolire - Fabbricati e ruderi
G	Area di manovra
H	Area parcheggio
I	O&M Building
L	Area stoccaggio rifiuti
M	Magazzino

**Codice TAVOLA A.U. - P.A.U.R.:** ElaboratoAreeParcheggio\_4\_05\_6

**TAVOLA PROGETTO:4.5.6**

Quote in m



**DITTA PROPONENTE:**  
Enel Rotello 1 S.R.L.  
**TECNICO PROGETTISTA:**  
Romanciuc arch. Andrea  
**TERRENO:**  
Mastrangelo, Zeffiro, Colombo, Rosati, Paladino, Ziccardi, ecc.

oggetto: IMPIANTO FOTOVOLTAICO DENOMINATO ROTELLO 1

Terreno: Comune di Rotello (CB) - Foglio 46, Part. 19, 20, 22, 23, 65, 66, 79, 83, 84, 96, 97, 99,102, 103, 115,151,177, 184, 209, 222.  
Foglio 45, Part. 51,151,152 - Foglio 43, Part. 8, 13, 14, 19 - Foglio 30 Part. 15, 16, 21, 22, 23, 25, 26, 41, 46, 47,57.  
Foglio 19, Part. 4, 5, 7,14,16,17, 22.

**SERVIZI E VANI O & M**



**PARTICOLARI COSTRUTTIVI**

DATA: 31/07/2021

SCALA : NESSUNA