Il presente disegno e' di proprieta' aziendale - La Societa' tutelera' i propri diritti a termine di legge.

DATI TECNICI FUNZIONALI

CONTESTI IDROGEOLOGICI

IDENTIFICAZIONE PIEZOMETRI

IDENTIFICAZIONE PUNTO ACQUA

CONFINI AMMINISTRATIVI

DATI CARATTERISTICI

DATI DI COSTRUZIONE

PRESSIONE DI PROGETTO 75.0 bar

PRESSIONE MASSIMA DI ESERCIZIO (MOP) 70.0 bar

GRADO DI UTILIZZAZIONE DICHIARATO f = 0.72

DIAMETRO PREVALENTE = 650.0 (DN)

REALIZZATO IN CONFORMITA' AL D.M. 17/04/2008
CONFORMITA' AL D.M NUMERO D.M. 17/04/2008
PER MODIFICHE REALIZZATE SUCCESSIVAMENTE

RIVESTIMENTO GIUNTI DI SALDATURA

FASCE TERMORESTRINGENTI

IMPIANTO MUNITO DI CAVO TELE

PLANIMETRIA 1:2000

CONFINI AMMINISTRATIVI

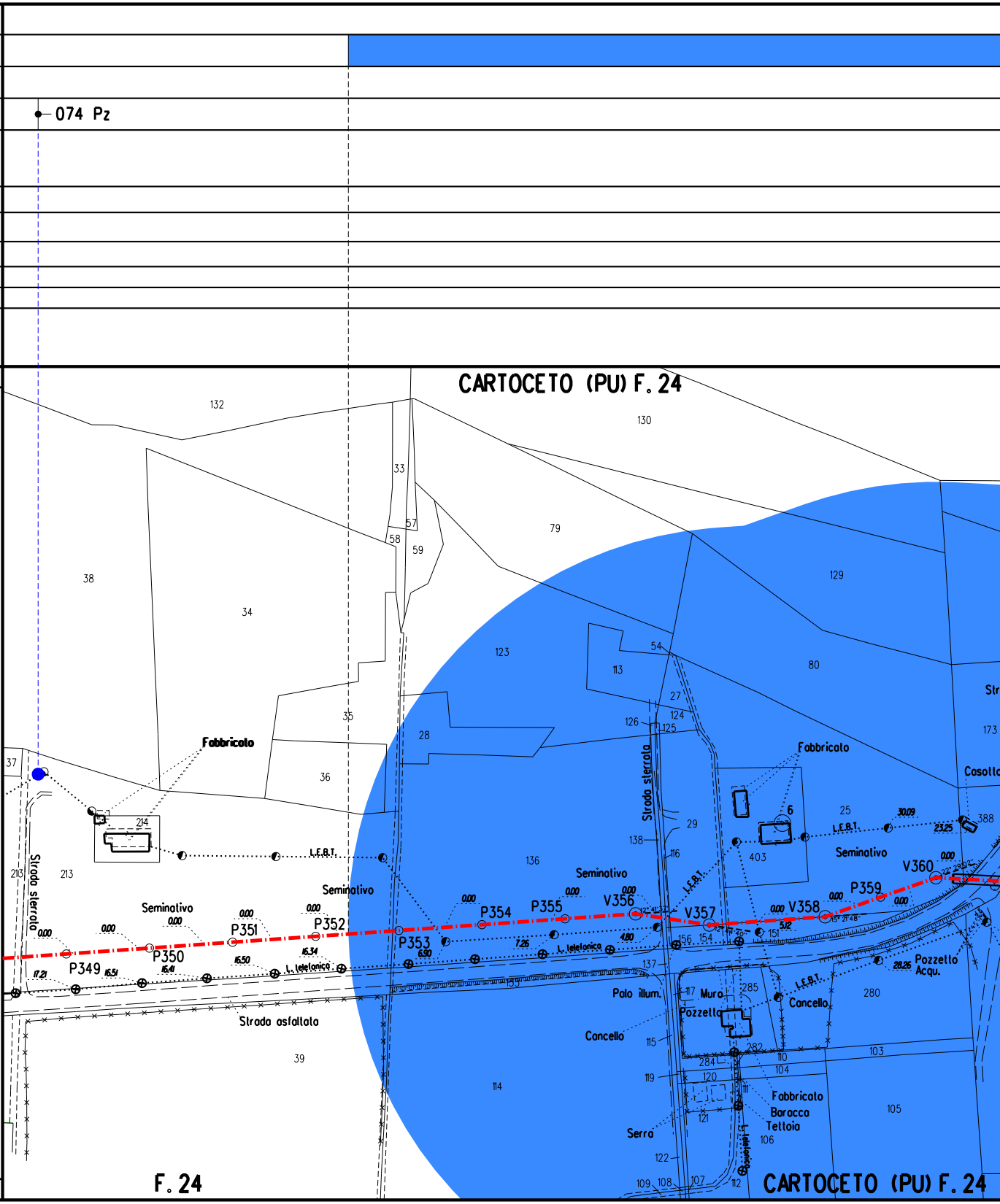
074 Pz
CARTOCETO (PU) F. 24
132
130
33
57
58
59
79
129
38
34
123
54
113
80
27
124
126
125
28
35
36
37
Fabbricato
Fabbricato
214
213
213
Strada sterrata
Strada sterrata
138
29
116
136
403
6
25
30.09
L.E.B.T.
23.25
388
Casotto
173
Str
Seminativo
Seminativo
Seminativo
Seminativo
L.E.B.T.
V360
V358
V357
V356
P359
P355
P354
P353
P352
P351
P350
P349
0.00
6.90
7.26
4.80
5.12
16.50
16.41
16.34
16.51
17.21
L. telefonica
L. telefonica
156
154
151
137
Palo illum.
Muro
Pozzetto
285
Concello
Pozzetto Acqu.
28.26
280
Strada asfaltata
39
114
Concello
115
284
282
110
104
103
119
120
111
Fabbricato
Baracca
Tettoia
106
105
121
Serra
122
109
108
107
112
F. 24
CARTOCETO (PU) F. 24

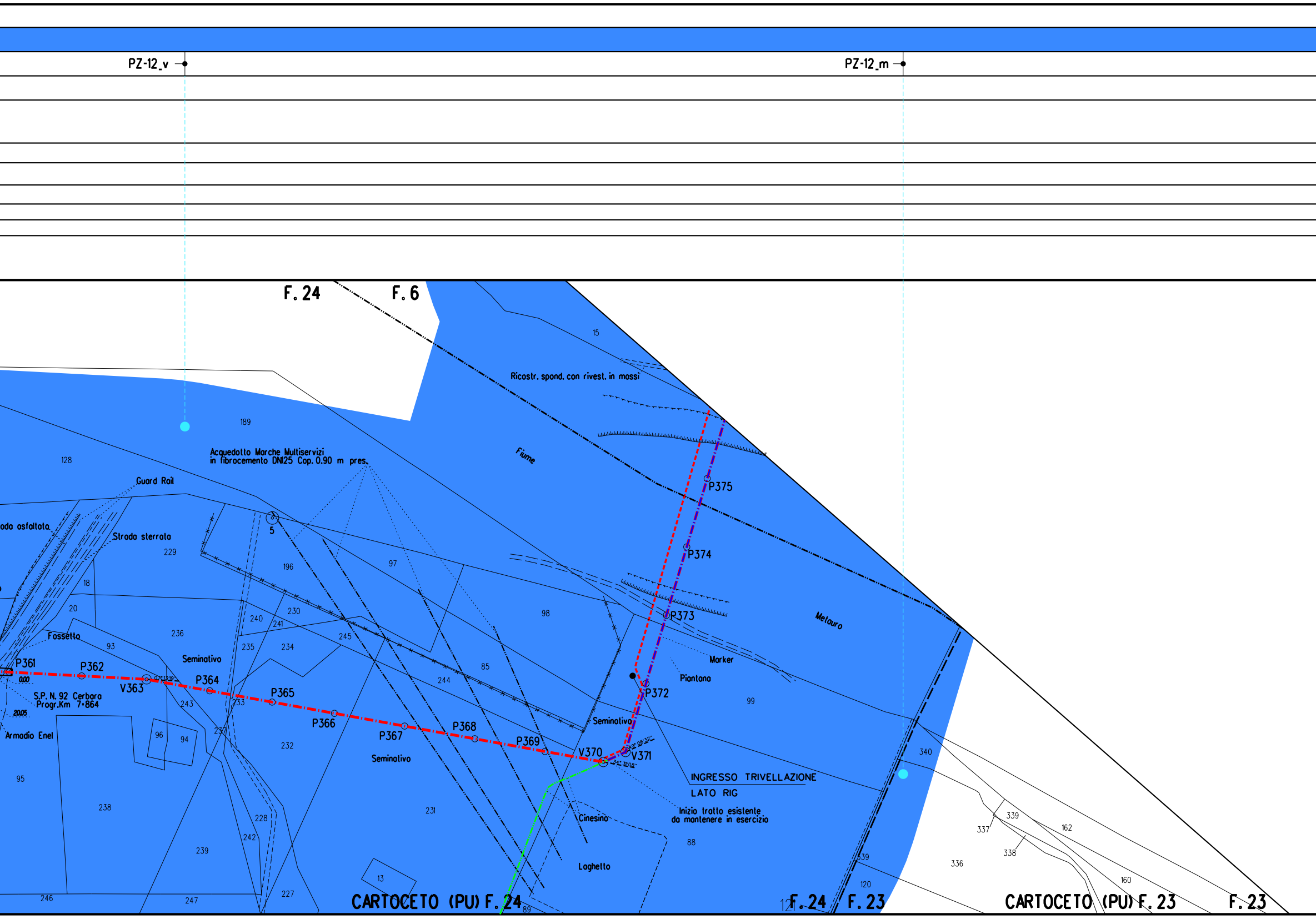
PZ-12_v
PZ-12_m
F. 24
F. 6
15
Ricostr. spond. con rivest. in massi
189
Fiume
Acquedotto Marche Multiservizi
in fibrocemento DN125 Cop. 0.90 m pres.
128
Guard Rail
P375
Strada sterrata
5
229
196
97
P374
18
20
240
230
241
98
P373
Metauro
Fossetto
236
245
93
235
234
Marker
Seminativo
85
Piantana
P361
P362
0.00
V363
97° 13'19"
P364
244
P372
99
S.P. N. 92 Cerbara
Progr.Km 7+864
20.05
243
P365
233
Seminativo
Armadio Enel
96
94
237
P366
P367
P368
P369
V370
V371
49° 06'32"
34° 31'08"
340
232
Seminativo
INGRESSO TRIVELLAZIONE
LATO RIG
95
238
231
228
Cinesino
Inizio tratto esistente
da mantenere in esercizio
339
337
162
242
88
338
239
339
336
13
Laghetto
120
160
246
247
227
CARTOCETO (PU) F. 24
89
121
F. 24
F. 23
CARTOCETO (PU) F. 23
F. 23

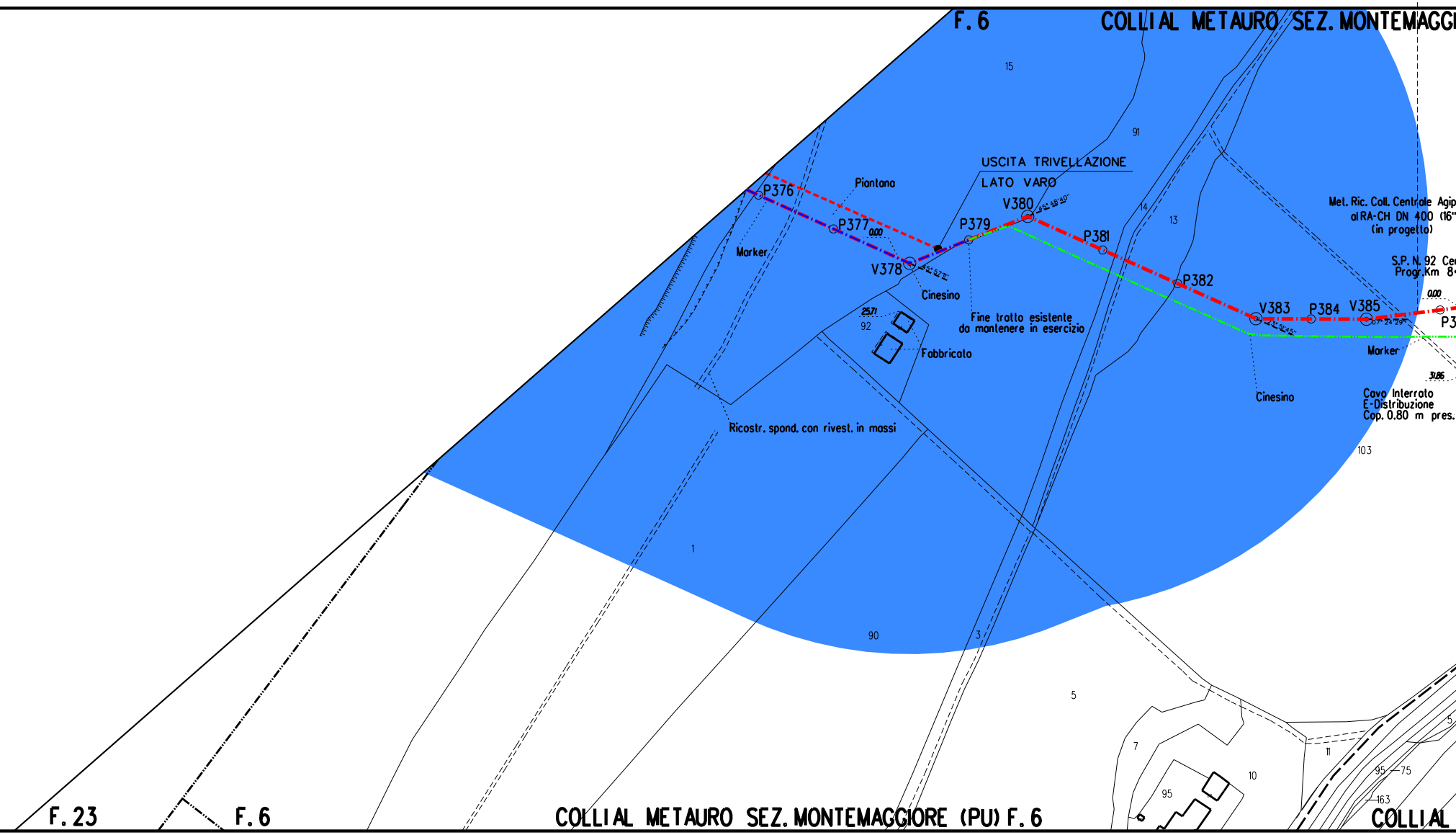
F.6
COLLI AL METAURO SEZ. MONTEMAGG
15
91
USCITA TRIVELLAZIONE
LATO VARO
Piantana
P376
P377
0.00
Marker
V378
45°57'11"
Cinesino
P379
V380
45°48'40"
14
13
P381
P382
Fine tratto esistente
da mantenere in esercizio
25.71
92
Fabbricato
Ricostr. spond. con rivest. in massi
Met. Ric. Coll. Centrale Agip
al RA-CH DN 400 (16"
(in progetto)
S.P. N. 92 Cer
Progr. Km 8
0.00
V383
23°51'45"
P384
V385
07°24'29"
P3
Marker
31.86
Cinesino
Cavo Interrato
E-Distribuzione
Cop. 0.80 m pres.
103
1
90
3
5
7
10
95
11
95
75
163
5
F.23
F.6
COLLI AL METAURO SEZ. MONTEMAGGIORE (PU) F.6
COLLI AL

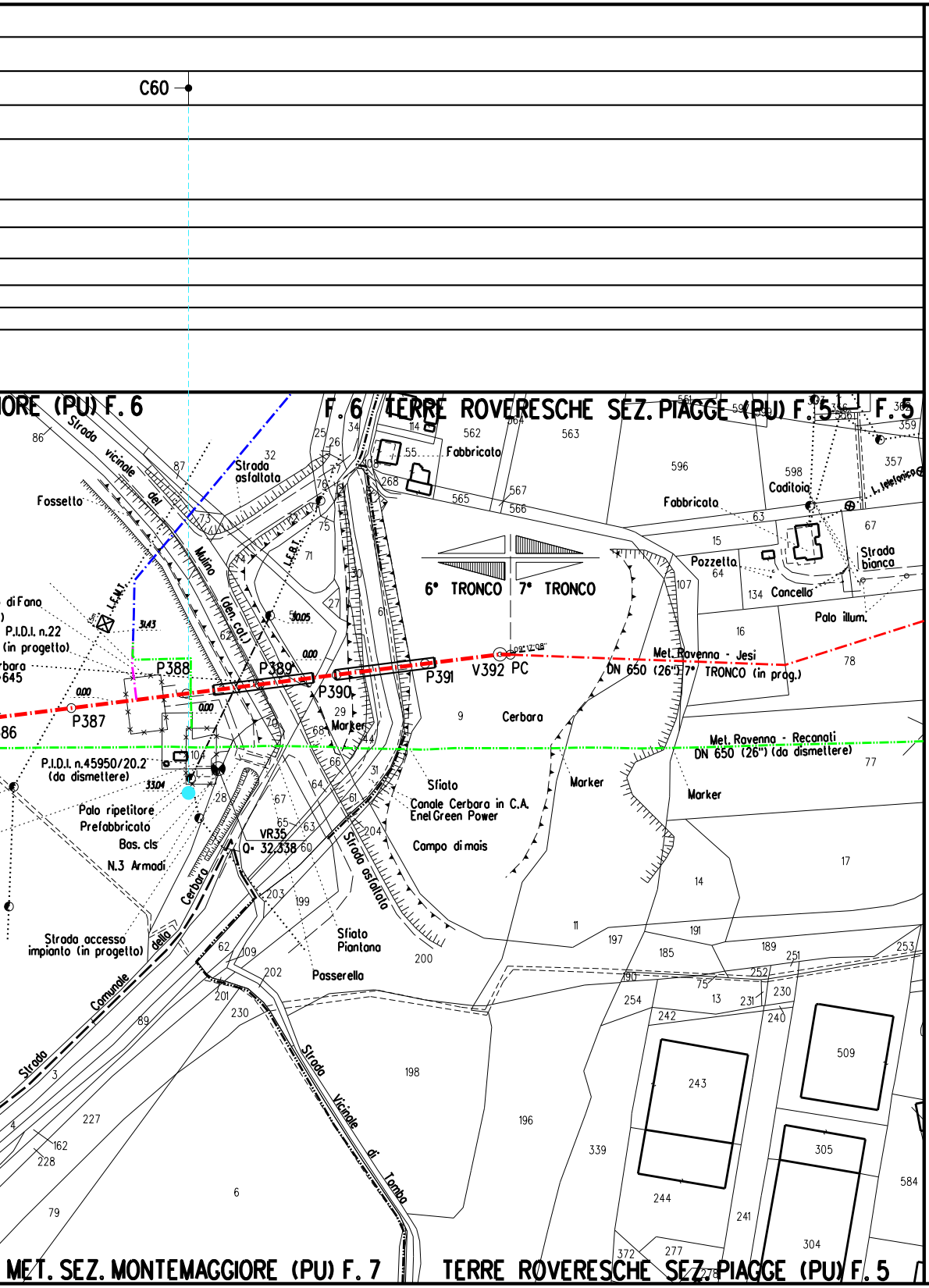
C60
ORE (PU) F. 6
F. 6 TERRE ROVERESCHE SEZ. PIAGGE (PU) F. 5
F. 5
Strada vicinale del Mulino
Strada asfaltata
Fosseto
Fabbricato
Fabbricato
Caditoia
L. telefonica
Pozzetta
Cancello
Strada bianca
Palo illum.
6° TRONCO
7° TRONCO
L.F.M.T.
L.F.B.T.
den. col.
di Fano
P.I.D.I. n.22 (in progetto)
rbara
645
P388
P389
P390
P391
V392 PC
P387
Met. Ravenna - Jesi
DN 650 (26") 7° TRONCO (in prog.)
Met. Ravenna - Recanati
DN 650 (26") (da dismettere)
Cerbara
Marker
Marker
Marker
P.I.D.I. n.45950/20.2 (da dismettere)
Sfiato
Canale Cerbara in C.A.
Enel Green Power
Campo di mais
Palo ripetitore
Prefabbricato
Bas. cls
N.3 Armadi
VR35
Q= 32.338
Strada asfaltata
Strada accesso impianto (in progetto)
Strada Comunale della Cerbara
Sfiato
Piantona
Posserella
Strada Vicinale di Tomba
MET. SEZ. MONTEMAGGIORE (PU) F. 7
TERRE ROVERESCHE SEZ. PIAGGE (PU) F. 5
86
87
32
25
26
34
114
55
562
563
564
596
598
357
359
268
565
566
567
63
15
67
64
107
134
16
78
9
29
68
44
66
31
61
64
67
28
63
65
60
204
104
77
17
14
11
191
197
185
189
251
253
190
75
252
230
254
13
231
240
242
509
243
305
198
196
339
244
241
584
304
372
277
278
203
199
62
109
202
201
230
89
3
227
162
228
4
6
79
71
75
76
27
30
73
72

LEGENDA

Condotta in esercizio

Condotta in progetto

Tratto di continuita'

Condotta da porre fuori esercizio

Condotta in esercizio

Condotta in progetto da altra opera

Condotta fuori esercizio

Condotta in tubo di protezione

Condotta in cunicolo

Condotta in gunite

Condotta in altri tipi di protezione

Condotta in galleria

● Punti Acqua

● Piezometro

Buffer - Contesto idrogeologico della bassa Pianura Padana (CPP)

Buffer - Contesto idrogeologico delle Pianure Alluvionali (CPA)

Buffer - Contesto idrogeologico dei Fondovalle (CF)

Buffer - Contesto idrogeologico delle Colline Argillose (CCA)

Firmato digitalmente da

Rocco Vincenzo Monaco

CN = Monaco Rocco Vincenzo
C = IT

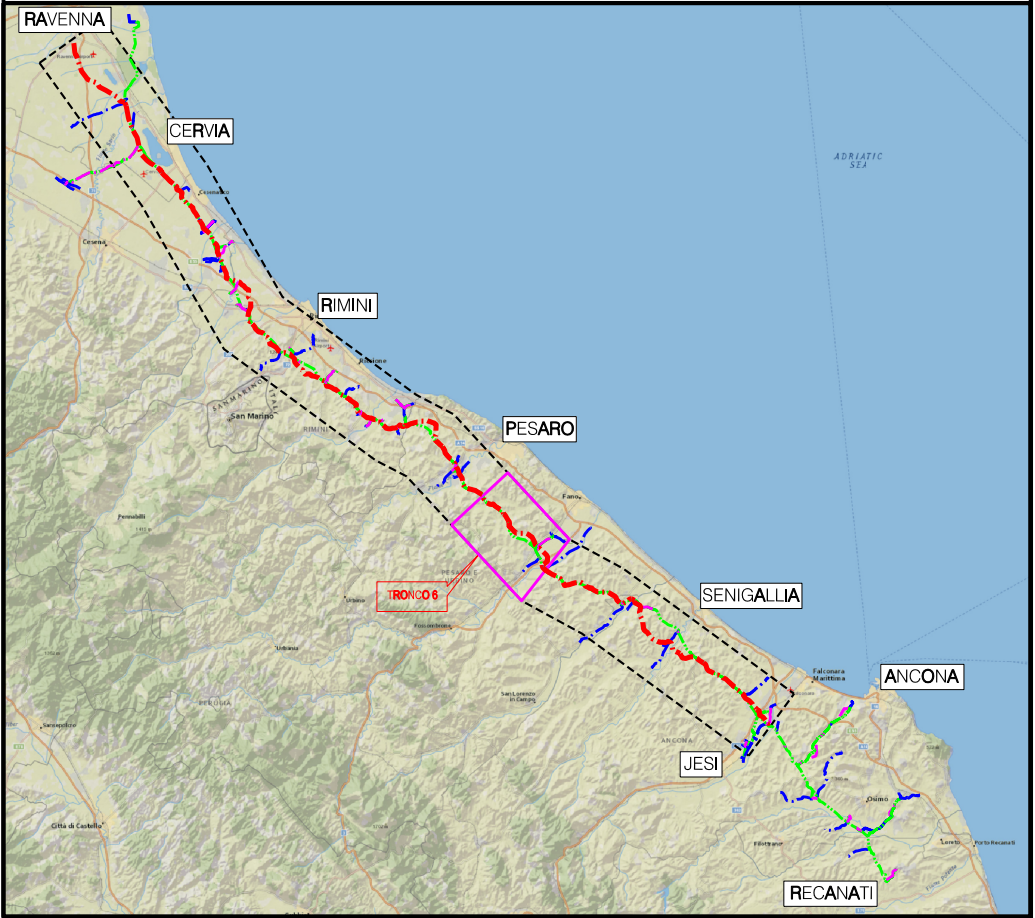
RAVENNA
CERVIA
ADRIATIC SEA
RIMINI
San Marino
PESARO
TRONCO 6
SENIGALLIA
ANCONA
JESI
RECANATI

COROGRAFIA Scala 1:500.000

Nei Comuni di MONTECICCARDO, MOMBAROCCIO, PESARO (SEZ. CANDELARA), PESARO (SEZ. NOVILARA), FANO, CARTOCETO, COLLI AL METAURO (SEZ. MONTEMAGGIORE), TERRE ROVERESCHE (SEZ. PIAGGE)

ORDINE INGEGNERI COSENZA
Ingegnere
ROCCO V. MONACO

0	Mar. 2022	EMISSIONE	L. RICCI	F. MARCHETTI	A. BRUNI M. AGOSTINI
Rev.	DATA	DESCRIZIONE	ELABORATO	VERIFICATO	APPROVATO AUTORIZZATO

PROPRIETARIO	PROGETTISTA	COMMESSA	CODICE TEC.
snam	T.EN TECHNIP ENERGIES Rif.: 073670C-031-DW-3252-1017 T.EN ITALY SOLUTIONS S.p.A.	NR/17350/R-L01	20203

RIFACIMENTO METANODOTTO RAVENNA - CHIETI

TRATTO RAVENNA - JESI DN 650 (26"), DP 75 bar
6° TRONCO Pesaro - Terre Roveresche

DIS. N. PG-PL-10E-017

REVISIONE 0

AREE DI POSSIBILE INTERFERENZA CON OPERE DI CAPTAZIONE - STRALCIO CATASTALE - TRATTO 8 DA PK 105+395 A PK 106+680

FG. 1 DI 1

SCALA 1:2000