Il presente disegno e' di proprieta' aziendale - La Societa' tutelera' i propri diritti a termine di legge.

DATI TECNICI FUNZIONALI

CONTESTI IDROGEOLOGICI	
IDENTIFICAZIONE PIEZOMETRI	
IDENTIFICAZIONE PUNTO ACQUA	088Pz 089Pz

CONFINI AMMINISTRATIVI

DATI CARATTERISTICI

DATI DI COSTRUZIONE

PRESSIONE DI PROGETTO 75.0 bar
PRESSIONE MASSIMA DI ESERCIZIO (MOP) 70.0 bar
GRADO DI UTILIZZAZIONE DICHIARATO f = 0.72
DIAMETRO PREVALENTE = 650 (DN)

REALIZZATO IN CONFORMITA' AL D.M. 17/04/2008
CONFORMITA' AL D.M NUMERO D.M. 17/04/2008
PER MODIFICHE REALIZZATE SUCCESSIVAMENTE

RIVESTIMENTO GIUNTI DI SALDATURA

FASCE TERMORESTRINGENTI

IMPIANTO MUNITO DI CAVO TELE

PLANIMETRIA 1:2000

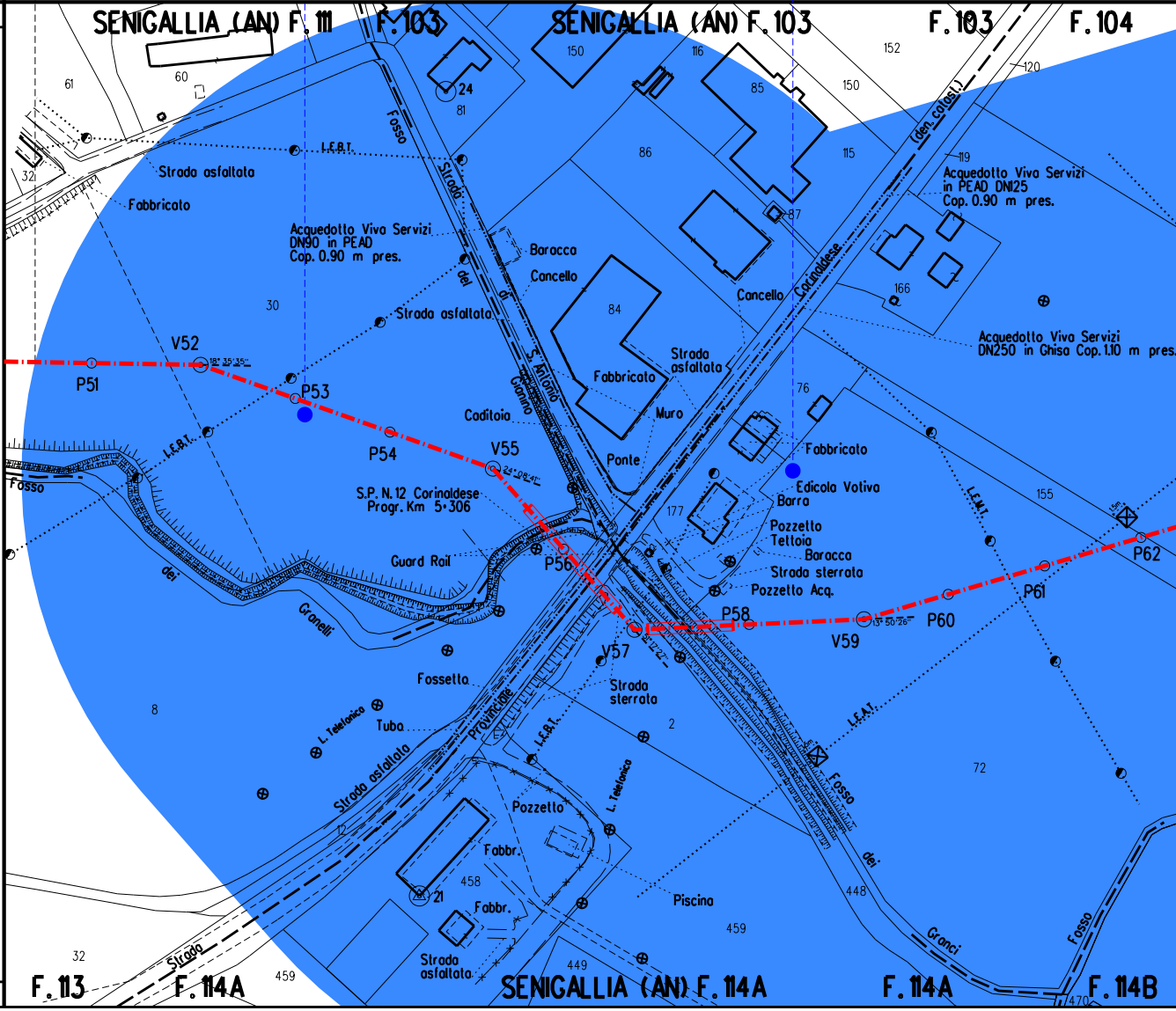

SENIGALLIA (AN) F. 111
F. 103
SENIGALLIA (AN) F. 103
F. 103
F. 104
Strada asfaltata
Fabbricato
L.E.B.T.
Fosso
Strada dei S. Antonio Giannino
Acquedotto Viva Servizi DN90 in PEAD Cop. 0.90 m pres.
Baracca
Cancello
Strada asfaltata
Fabbricato
Strada asfaltata
Caditoia
Muro
Ponte
Concello
Corinaldese
(den. catast.)
Acquedotto Viva Servizi in PEAD DN125 Cop. 0.90 m pres.
Acquedotto Viva Servizi DN250 in Ghisa Cop. 1.10 m pres.
Fabbricato
Edicola Votiva
Barra
Pozzetto
Tettoia
Baracca
Strada sterrata
Pozzetto Acq.
V52
P51
P53
P54
V55
P56
V57
P58
V59
P60
P61
P62
S.P. N. 12 Corinaldese Progr. Km 5+306
Guard Rail
Fosso dei Granelli
Fossetto
Tubo
L. Telefonica
Strada asfaltata
Provinciale
L.E.B.T.
Strada sterrata
Pozzetto
Fabbr.
Fabbr.
Piscina
Strada asfaltata
L.E.M.T.
L.E.A.T.
Fosso dei Granci
Fosso
F. 113
F. 114A
SENIGALLIA (AN) F. 114A
F. 114A
F. 114B

CONFINI AMMINISTRATIVI

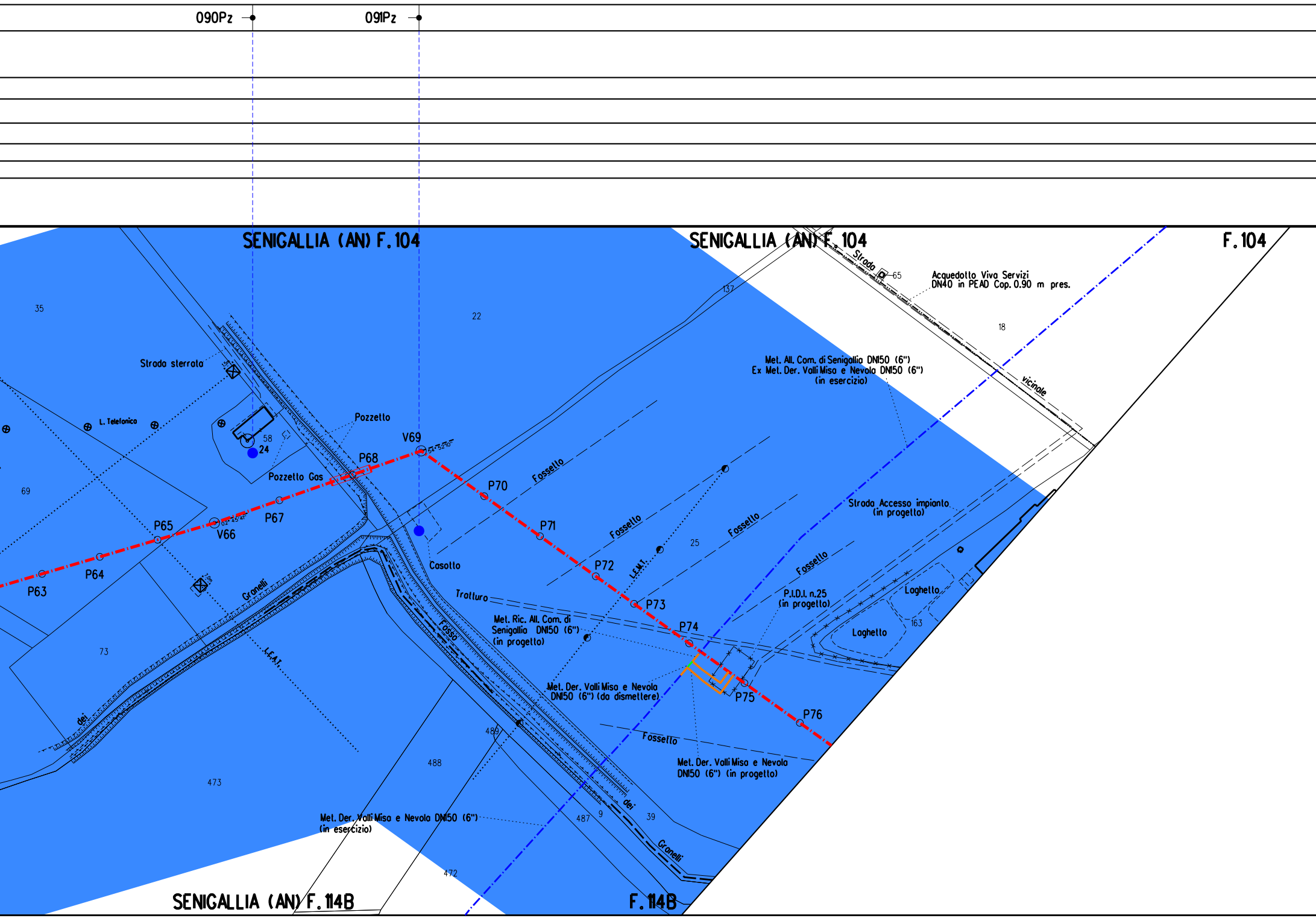
090Pz
091Pz
SENIGALLIA (AN) F.104
SENIGALLIA (AN) F.104
F.104
SENIGALLIA (AN) F.114B
F.114B
Strada
65
Acquedotto Viva Servizi
DN40 in PEAD Cop. 0.90 m pres.
137
22
35
18
vicinale
Met. All. Com. di Senigallia DN150 (6")
Ex Met. Der. Valli Misa e Nevola DN150 (6")
(in esercizio)
Strada sterrata
1.5m
L. Telefonica
Pozzetto
58
24
V69
54° 52'10"
P68
Pozzetto Gas
P70
Fossello
69
P65
02° 45'41"
V66
P67
P71
Fossello
25
Fossello
Strada Accesso impianto
(in progetto)
P64
P63
7.0m
Casotto
P72
L.E.M.T.
Fossello
Granelli
Tratturo
P73
P.I.D.I. n.25
(in progetto)
Laghetto
163
Laghetto
Met. Ric. All. Com. di
Senigallia DN150 (6")
(in progetto)
P74
73
L.E.A.T.
Fosso
Met. Der. Valli Misa e Nevola
DN150 (6") (da dismettere)
P75
P76
dei
489
Fossello
488
Met. Der. Valli Misa e Nevola
DN150 (6") (in progetto)
473
dei
Met. Der. Valli Misa e Nevola DN150 (6")
(in esercizio)
487
9
39
Granelli
472

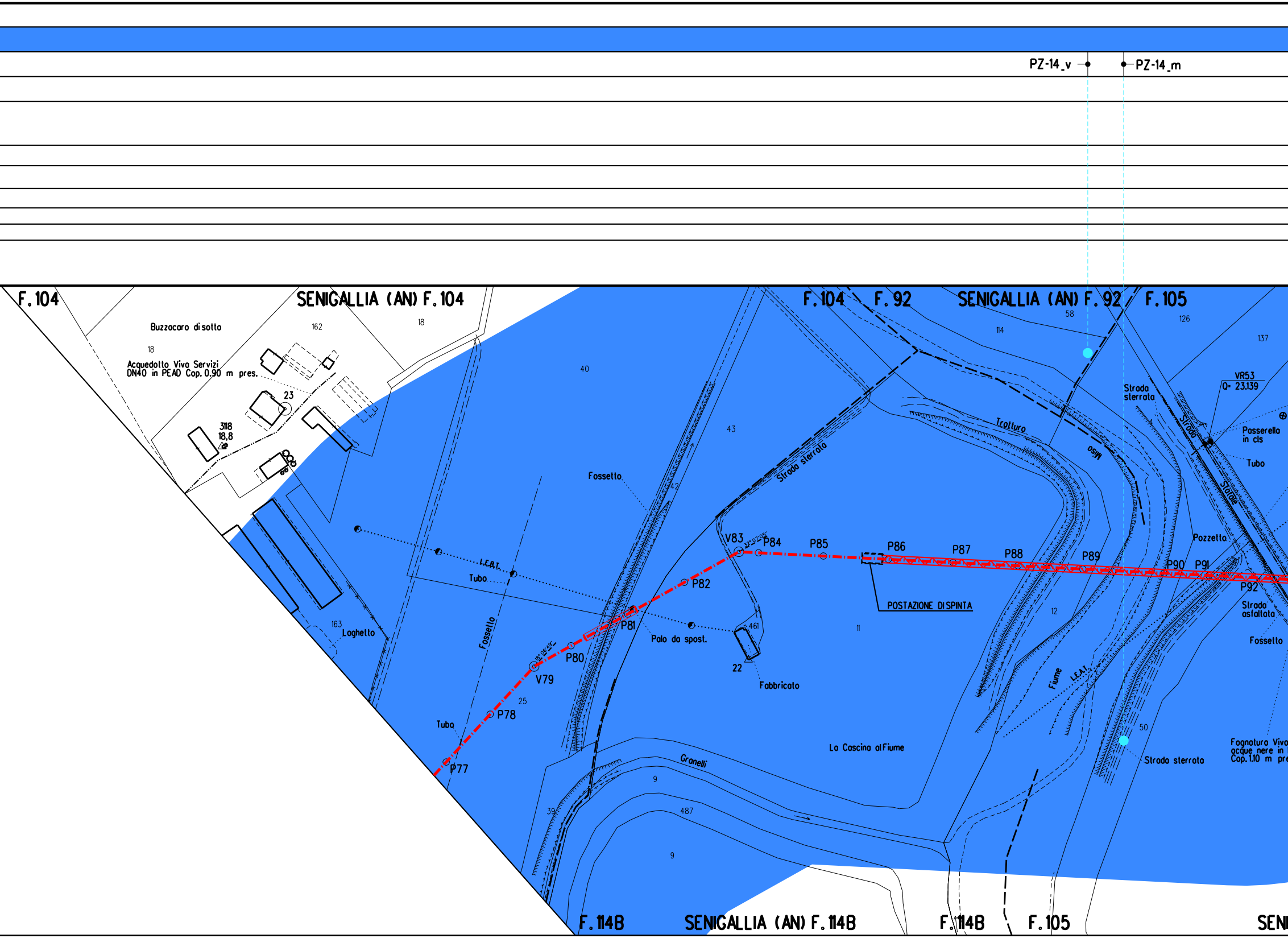

PZ-14_v
PZ-14_m
F. 104
SENIGALLIA (AN) F. 104
F. 104
F. 92
SENIGALLIA (AN) F. 92
F. 105
Buzzacaro di sotto
162
18
18
Acquedotto Viva Servizi
DN40 in PEAD Cop. 0.90 m pres.
23
3118
18.8
40
43
58
114
126
137
VR53
Q= 23.139
Strada sterrata
Strada sterrata
Tratturo
Miso
Strada
Statale
Passerella in cls
Tubo
Fossetto
42
V83
P84
P85
P86
P87
P88
P89
P90
P91
P92
Pozzetto
POSTAZIONE DI SPINTA
L.E.B.T.
Tubo
P82
P81
Palo da spost.
461
22
Fabbricato
11
12
Strada asfaltata
Fossetto
Fiume
L.E.A.T.
163
Laghetto
Fossetto
P80
V79
25
P78
Tubo
P77
Gronelli
9
487
9
39
La Cascina al Fiume
50
Strada sterrata
Fognatura Viva
acque nere in
Cop. 1.10 m pre
F. 114B
SENIGALLIA (AN) F. 114B
F. 114B
F. 105
SEN

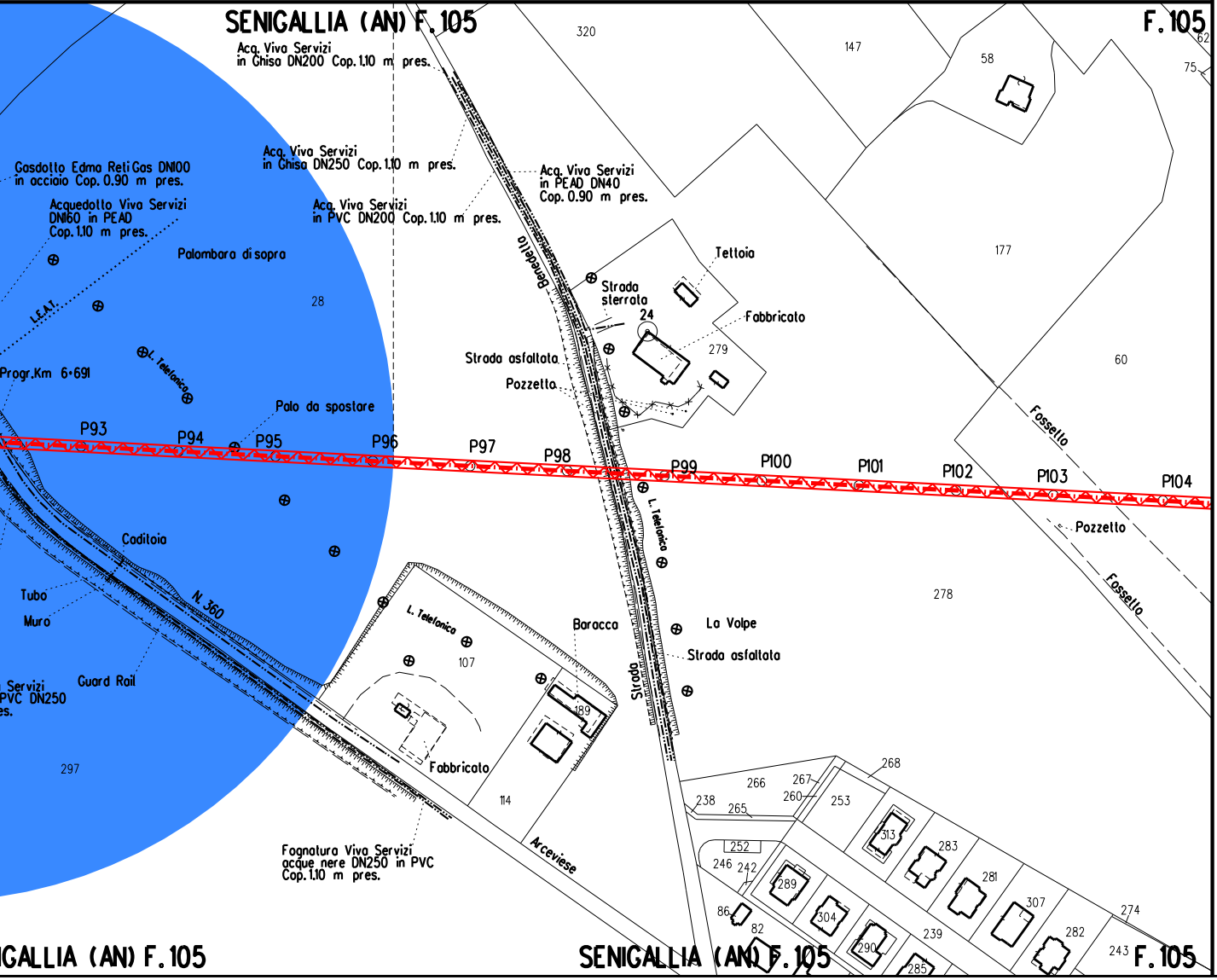
SENIGALLIA (AN) F. 105
F. 105
Acq. Viva Servizi in Ghisa DN200 Cop. 1.10 m pres.
Acq. Viva Servizi in Ghisa DN250 Cop. 1.10 m pres.
Acq. Viva Servizi in PVC DN200 Cop. 1.10 m pres.
Acq. Viva Servizi in PEAD DN40 Cop. 0.90 m pres.
Gasdotto Edma Reti Gas DN100 in acciaio Cop. 0.90 m pres.
Acquedotto Viva Servizi DN160 in PEAD Cop. 1.10 m pres.
Palombara di sopra
L.E.A.T.
Progr.Km 6+691
L. Telefonica
Palo da spostare
Bendedetto
Strada sterrata
Tettoia
Fabbricato
Strada asfaltata
Pozzetto
Fosselo
P93
P94
P95
P96
P97
P98
P99
P100
P101
P102
P103
P104
Caditoia
Tubo
Muro
N. 360
Servizi PVC DN250 es.
Guard Rail
Baracca
La Volpe
Strada asfaltata
Strada
Fabbricato
Arceviese
Fognatura Viva Servizi acque nere DN250 in PVC Cop. 1.10 m pres.
320
147
58
62
75
177
60
28
24
279
278
107
189
114
297
268
266
267
260
253
238
265
313
283
281
307
274
252
246
242
289
304
290
86
82
239
282
285
243
GALLIA (AN) F. 105
SENIGALLIA (AN) F. 105
F. 105

LEGENDA

- Condotta in esercizio
- Condotta in progetto
- Tratto di continuita'
- Condotta da porre fuori esercizio
- Condotta in esercizio
- Condotta in progetto da altra opera
- Condotta fuori esercizio
- Condotta in tubo di protezione
- Condotta in cunicolo
- Condotta in gunite
- Condotta in altri tipi di protezione
- Condotta in galleria
- ● Punti Acqua
- ● Piezometro
- 🟦 Buffer - Contesto idrogeologico della bassa Pianura Padana (CPP)
- 🟦 Buffer - Contesto idrogeologico delle Pianure Alluvionali (CPA)
- 🟩 Buffer - Contesto idrogeologico dei Fondovalle (CF)
- 🟨 Buffer - Contesto idrogeologico delle Colline Argillose (CCA)

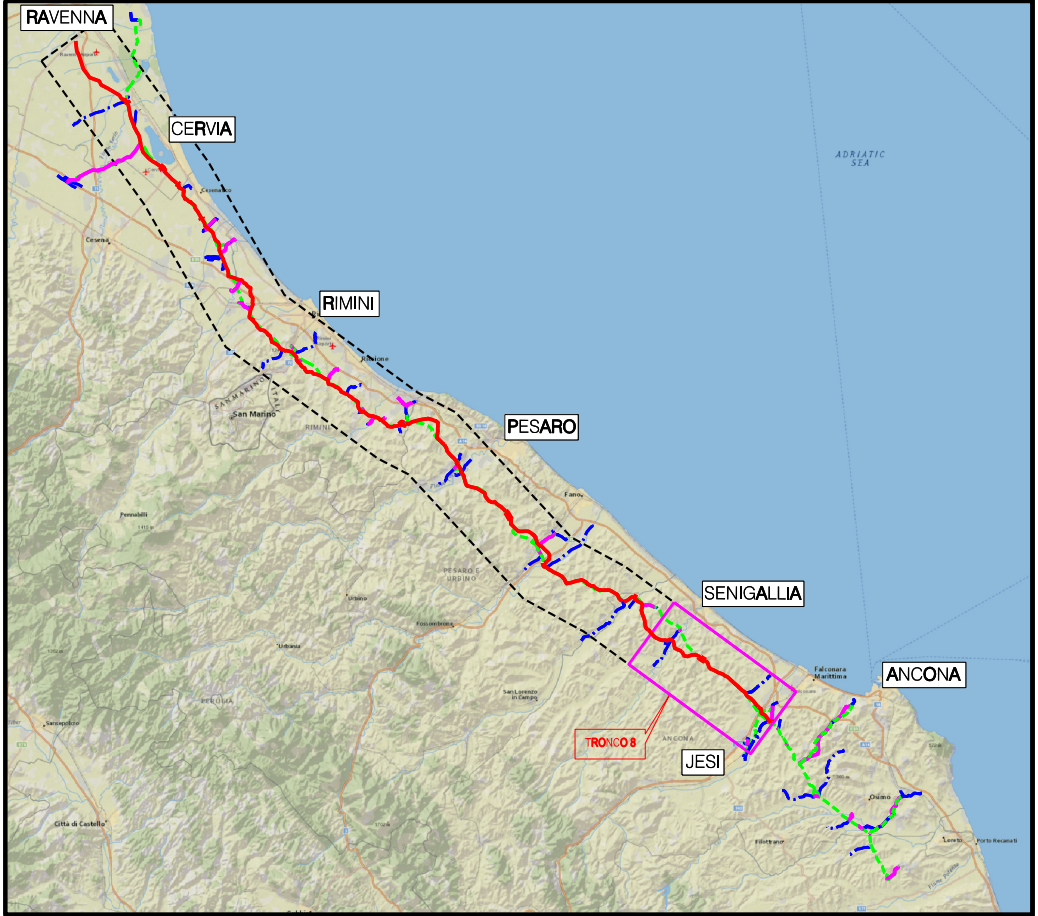
RAVENNA
CERVIA
RIMINI
PESARO
SENIGALLIA
ANCONA
JESI
TRONCO 8
ADRIATIC SEA
San Marino

COROGRAFIA Scala 1:500.000

Nei Comuni di SENIGALLIA,MORRO D'ALBA,MONTE SAN VITO,JESI

ROCCO V. MONACO

R.V.Monaco

Rev.	DATA	DESCRIZIONE	ELABORATO	VERIFICATO	APPROVATO AUTORIZZATO
0	Mar. 2022	EMISSIONE	L. RICCI	F. MARCHETTI	A. BRUNI M. AGOSTINI

PROPRIETARIO

snam

PROGETTISTA

T.EN TECHNIP ENERGIES

Rif.: 073670C-031-DW-3252-1019
T.EN ITALY SOLUTIONS S.p.A.

COMMESSA NR/17350/R-L01

CODICE TEC. 20203

RIFACIMENTO METANODOTTO RAVENNA - CHIETI
TRATTO RAVENNA - JESI DN 650 (26"), DP 75 bar
8° TRONCO Senigallia - Jesi

DIS. N. PG-PL-10E-019

REVISIONE 0

AREE DI POSSIBILE INTERFERENZA CON OPERE DI CAPTAZIONE -
STRALCIO CATASTALE - TRATTO 10 DA PK 128+395 A PK 130+185

FG. 1 **DI** 1

SCALA 1:2000

Firmato digitalmente da

Rocco Vincenzo Monaco

CN = Monaco
Rocco Vincenzo
C = IT