Il presente disegno e' di proprieta' aziendale - La Societa' tutelera' i propri diritti a termine di legge.

DATI TECNICI FUNZIONALI

CONTESTI IDROGEOLOGICI

IDENTIFICAZIONE PIEZOMETRI

IDENTIFICAZIONE PUNTO ACQUA

CONFINI AMMINISTRATIVI

DATI CARATTERISTICI

DATI DI COSTRUZIONE

PRESSIONE DI PROGETTO **75.0** bar
PRESSIONE MASSIMA DI ESERCIZIO (MOP) **70.0** bar
GRADO DI UTILIZZAZIONE DICHIARATO **f = 0.72**
DIAMETRO PREVALENTE = **650 (DN)**

REALIZZATO IN CONFORMITA' AL **D.M.17/04/2008**
CONFORMITA' AL D.M NUMERO **D.M.17/04/2008**
PER MODIFICHE REALIZZATE SUCCESSIVAMENTE

RIVESTIMENTO GIUNTI DI SALDATURA

FASCE TERMORESTRINGENTI

IMPIANTO MUNITO DI CAVO TELE

PLANIMETRIA 1:2000

CONFINI AMMINISTRATIVI

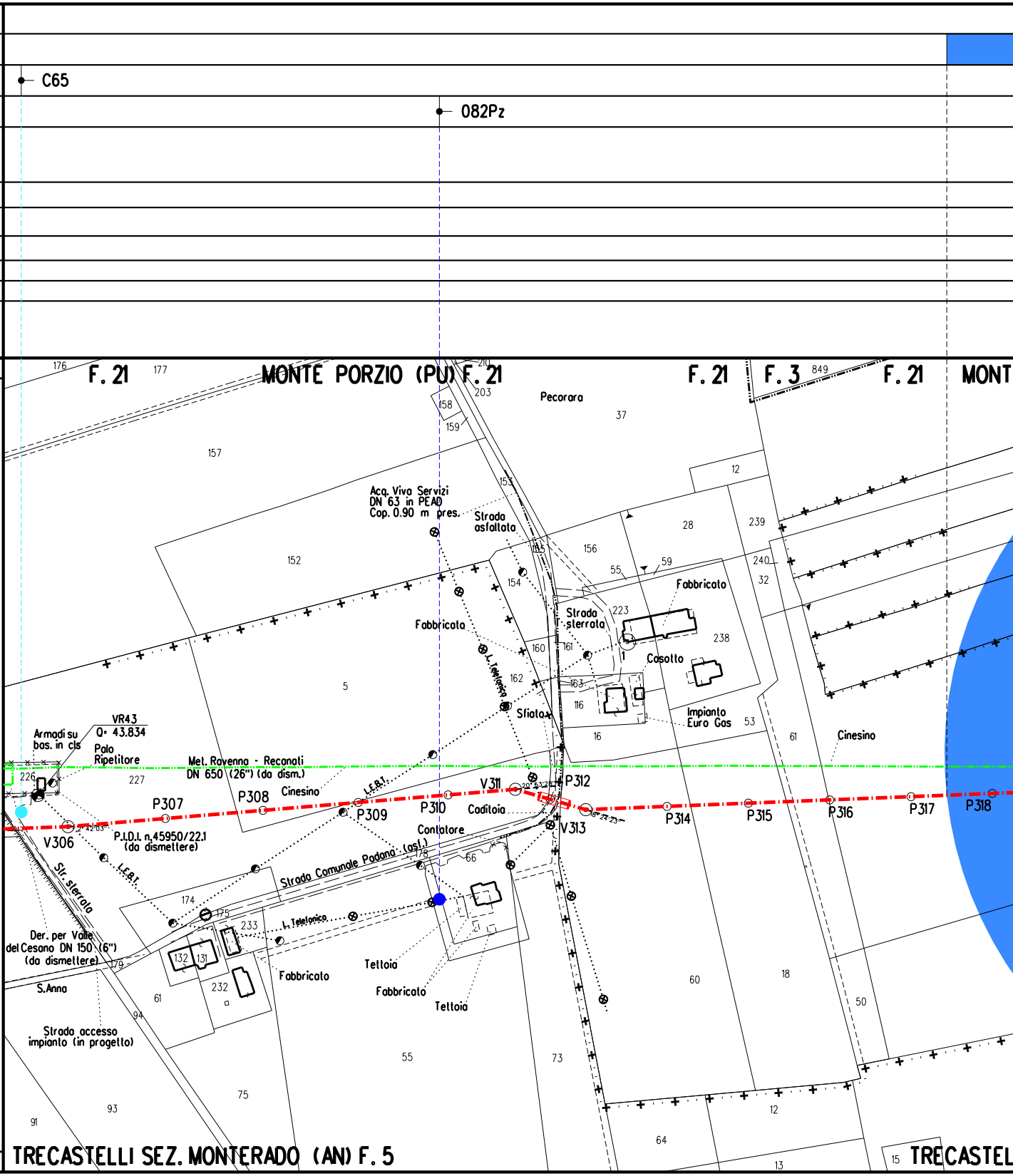
C65
082Pz
F. 21
176
177
MONTE PORZIO (PU) F. 21
210
203
158
159
Pecorara
37
F. 21
F. 3
849
F. 21
MONT
157
12
153
Acq. Viva Servizi
DN 63 in PEAD
Cop. 0.90 m pres.
Strada asfaltata
152
155
156
28
239
240
32
55
59
154
Fabbricato
Strada sterrata
223
238
Fabbricato
L. Telefonica
160
161
Casotto
5
162
163
116
Sfiato
Impianto Euro Gas
53
16
61
Cinesino
VR43
Q= 43.834
Armadi su bas. in cls
Palo Ripetitore
Met. Ravenna - Recanati
DN 650 (26") (da dism.)
226
227
P307
P308
Cinesino
L.E.B.T.
P309
V311
20° 53'28"
P312
P310
Caditoia
Contatore
V313
18° 24'23"
P314
P315
P316
P317
P318
2° 42'03"
V306
P.I.D.I. n.45950/22.1
(da dismettere)
Str. sterrata
L.E.B.T.
Strada Comunale Padana (asf.)
178
66
174
175
233
L. Telefonica
Der. per Valle del Cesano DN 150 (6")
(da dismettere)
179
132
131
Fabbricato
Tettoia
Fabbricato
Tettoia
S.Anna
232
61
94
Strada accesso impianto (in progetto)
55
73
60
18
50
93
75
91
12
64
13
15
TRECASTELLI SEZ. MONTERADO (AN) F. 5
TRECASTEL

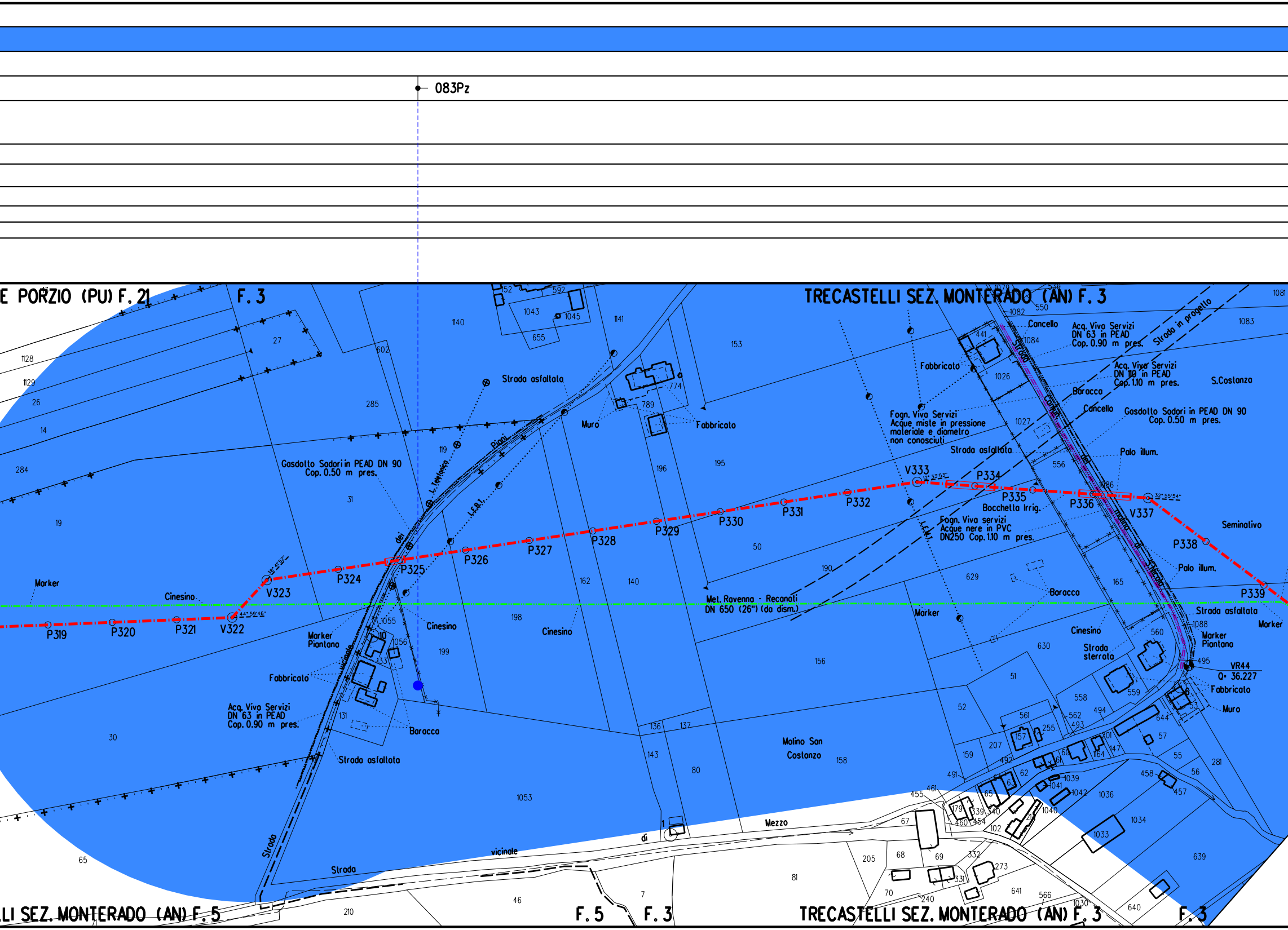
083Pz
E PORZIO (PU) F. 21
F. 3
TRECASTELLI SEZ. MONTERADO (AN) F. 3
LI SEZ. MONTERADO (AN) F. 5
F. 5
F. 3
TRECASTELLI SEZ. MONTERADO (AN) F. 3
F. 3
Strada asfaltata
Gasdotto Sadori in PEAD DN 90 Cop. 0.50 m pres.
Muro
Fabbricato
Acq. Viva Servizi DN 63 in PEAD Cop. 0.90 m pres.
Strada in progetto
Acq. Viva Servizi DN 110 in PEAD Cop. 1.10 m pres.
S.Costanzo
Concello
Baracca
Gasdotto Sadori in PEAD DN 90 Cop. 0.50 m pres.
Fogn. Viva Servizi Acque miste in pressione materiale e diametro non conosciuti
Strada asfaltata
Palo illum.
Fogn. Viva servizi Acque nere in PVC DN250 Cop. 1.10 m pres.
Bocchetta Irrig.
Seminativo
Met. Ravenna - Recanati DN 650 (26") (da dism.)
Marker
Cinesino
Marker Piantana
Fabbricato
Baracca
Strada asfaltata
Strada sterrata
VR44
Q= 36.227
Muro
Molino San Costanzo
Strada vicinale
Strada di Mezzo
Strada vicinale
I. Telefonica
I.E.R.T.
V322
V323
V333
V337
P319
P320
P321
P324
P325
P326
P327
P328
P329
P330
P331
P332
P334
P335
P336
P338
P339
44°59'46"
32°55'54"

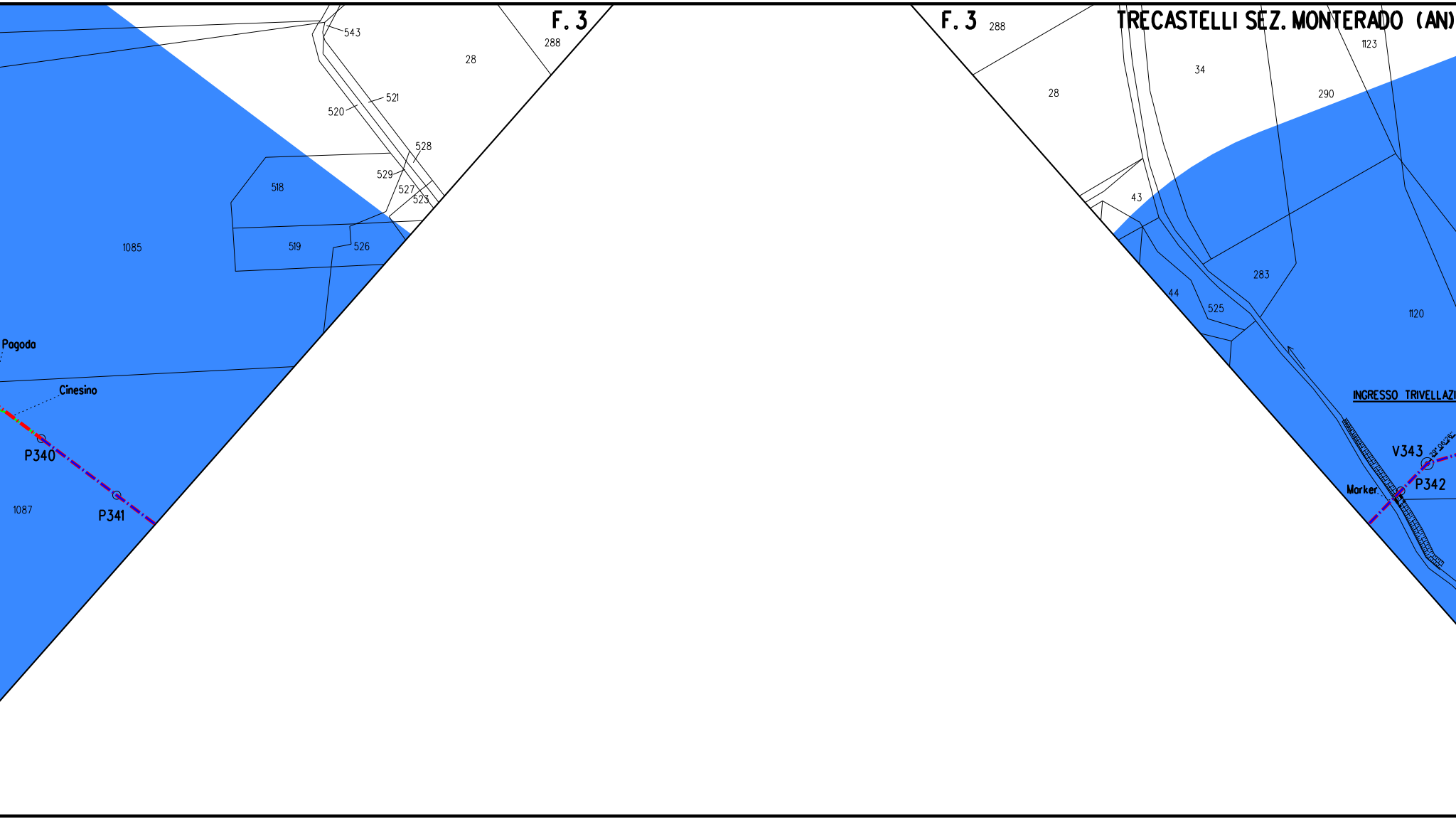
F. 3
543
28
288
521
520
528
529
527
523
518
1085
519
526
Pagoda
Cinesino
P340
P341
1087
F. 3
288
TRECASTELLI SEZ. MONTERADO (AN)
1123
34
28
290
43
283
44
525
1120
INGRESSO TRIVELLAZI
V343
P342
Marker

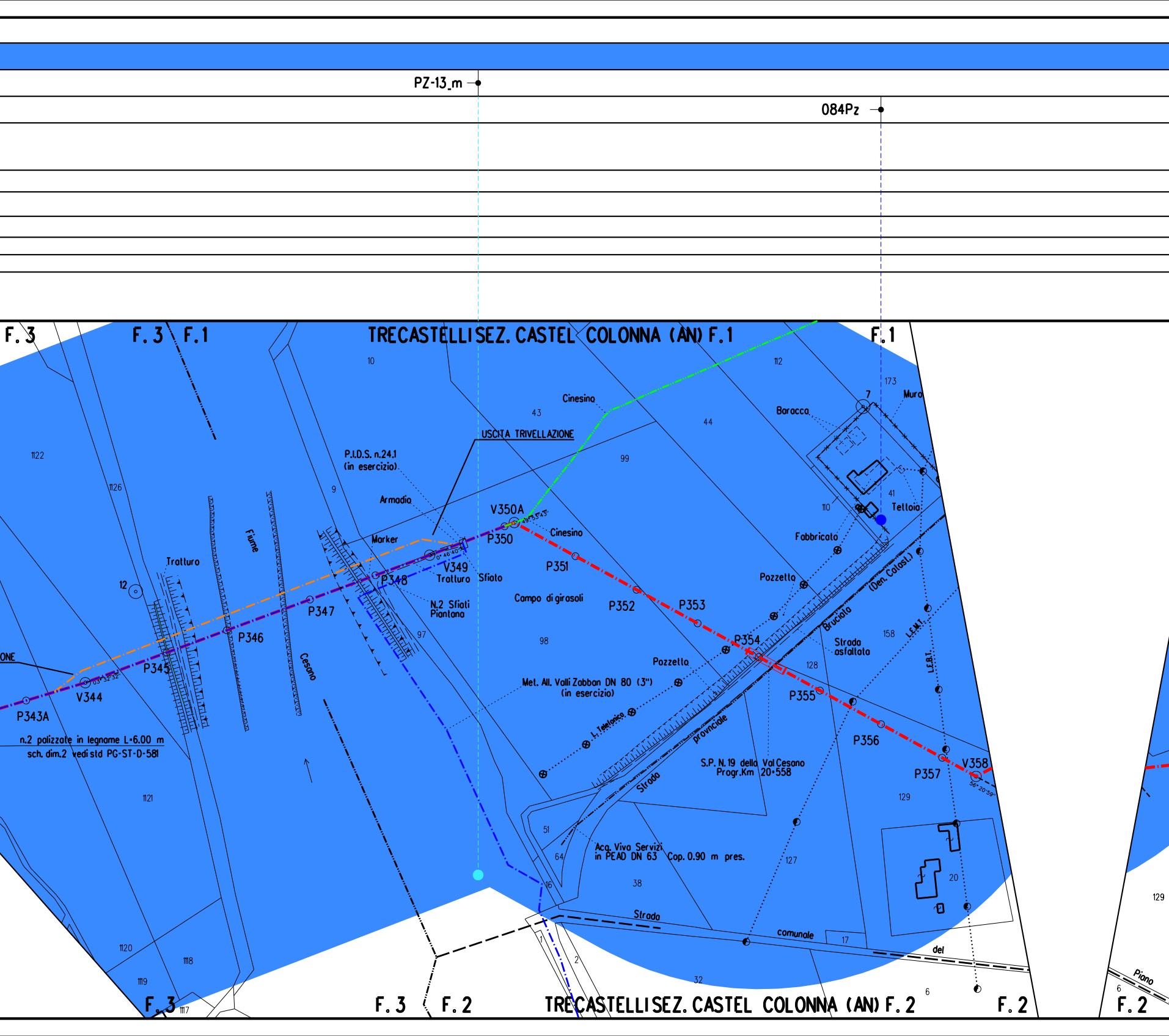
PZ-13_m
084Pz
F. 3
F. 3
F. 1
TRECASTELLI SEZ. CASTEL COLONNA (AN) F. 1
F. 1
10
112
173
7
Muro
Baracca
Cinesino
43
44
USCITA TRIVELLAZIONE
99
P.I.D.S. n.24.1
(in esercizio)
1122
1126
9
Armadio
V350A
P350
Cinesino
41
110
Tettoia
Fabbricato
Marker
V349
Trattura
Sfiato
P351
Tratturo
Fiume
12
P348
N.2 Sfiati
Piantana
Campo di girasoli
P352
P353
Pozzetto
(Den. Catast.)
Bruciata
158
Strada
asfaltata
P347
P346
97
98
P354
L.E.B.T.
ONE
P345
Cesano
Pozzetto
128
V344
Met. All. Valli Zabban DN 80 (3")
(in esercizio)
P355
P343A
L. Telefonica
provinciale
P356
n.2 palizzate in legname L=6.00 m
sch. dim.2 vedi std PG-ST-D-581
S.P. N.19 della Val Cesano
Progr.Km 20+558
V358
P357
Strada
129
1121
51
Acq. Viva Servizi
in PEAD DN 63
Cop. 0.90 m pres.
64
127
16
38
20
Strada
comunale
17
del
129
1120
1118
1
2
1119
32
6
6
Piano
F. 3
1117
F. 3
F. 2
TRECASTELLI SEZ. CASTEL COLONNA (AN) F. 2
F. 2
F. 2

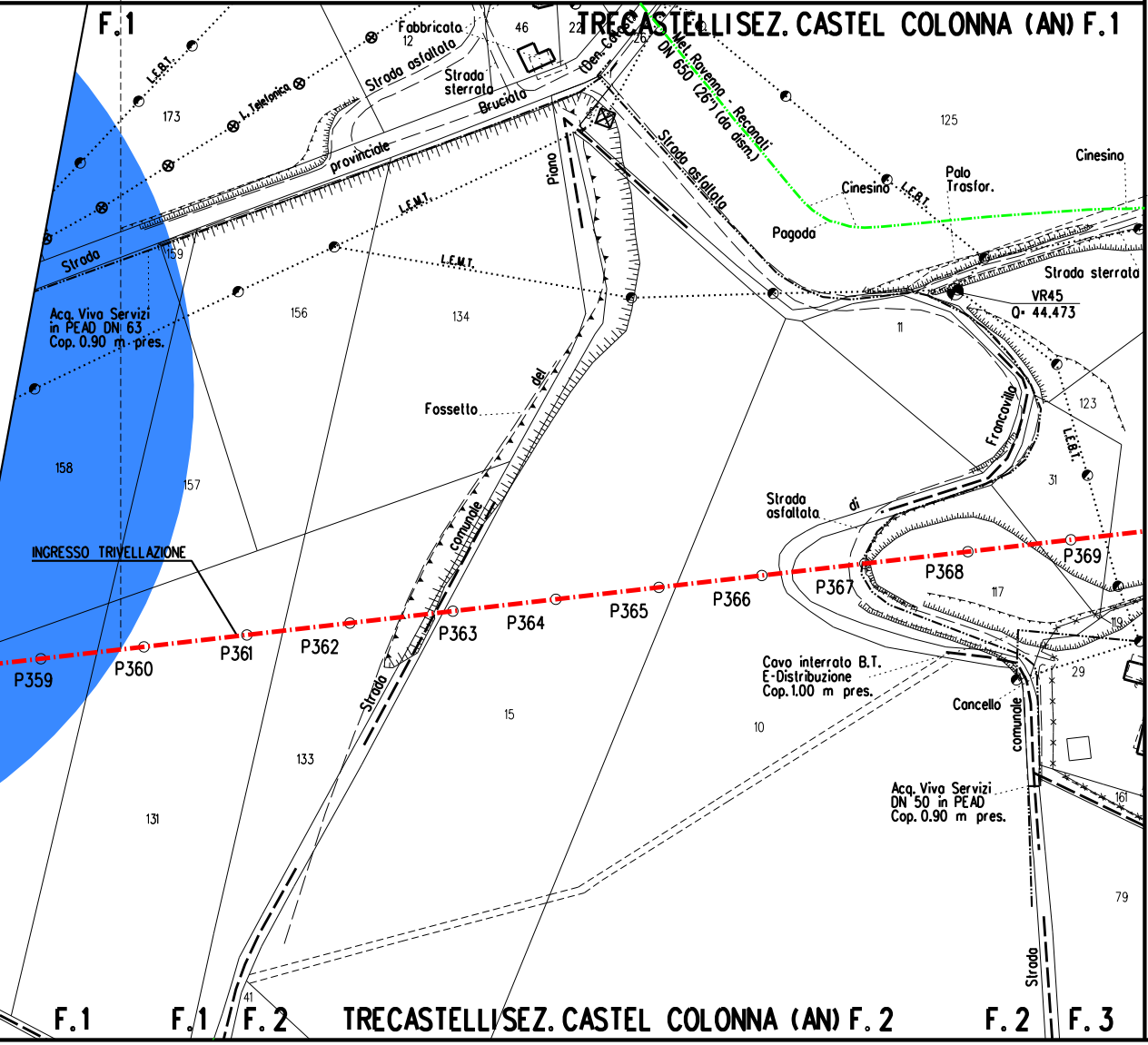
F. 1
TRECASTELLI SEZ. CASTEL COLONNA (AN) F. 1
Fabbricato
12
46
22
L.E.B.T.
L. Telefonica
Strada asfaltata
Strada sterrata
Bruciolo
Strada provinciale
(Den. Cor...
Met. Ravenna - Recanati DN 650 (26") (da dism.)
Strada asfaltata
Piano
173
L.E.M.T.
L.E.M.T.
125
Cinesino
Palo Trasfor.
Cinesino
L.E.B.T.
Pagoda
Strada sterrata
VR45
0+ 44.473
159
156
134
11
Acq. Vivo Servizi in PEAD DN 63 Cop. 0.90 m. pres.
Fossetto
del
Francovillo
123
L.E.B.T.
158
157
31
Strada asfaltata
di
comunale
INGRESSO TRIVELLAZIONE
P359
P360
P361
P362
P363
P364
P365
P366
P367
P368
P369
117
19
Cavo interrato B.T. E-Distribuzione Cop. 1.00 m pres.
29
Cancello
Strada
15
10
comunale
133
131
Acq. Vivo Servizi DN 50 in PEAD Cop. 0.90 m pres.
161
79
Strada
41
F. 1
F. 1
F. 2
TRECASTELLI SEZ. CASTEL COLONNA (AN) F. 2
F. 2
F. 3

LEGENDA

- Condotta in esercizio
- Condotta in progetto
- Tratto di continuita'
- Condotta da porre fuori esercizio
- Condotta in esercizio
- Condotta in progetto da altra opera
- Condotta fuori esercizio
- Condotta in tubo di protezione
- Condotta in cunicolo
- Condotta in gunite
- Condotta in altri tipi di protezione
- Condotta in galleria
- ● Punti Acqua
- ● Piezometro
- 🟦 Buffer - Contesto idrogeologico della bassa Pianura Padana (CPP)
- 🟦 Buffer - Contesto idrogeologico delle Pianure Alluvionali (CPA)
- 🟩 Buffer - Contesto idrogeologico dei Fondovalle (CF)
- 🟨 Buffer - Contesto idrogeologico delle Colline Argillose (CCA)

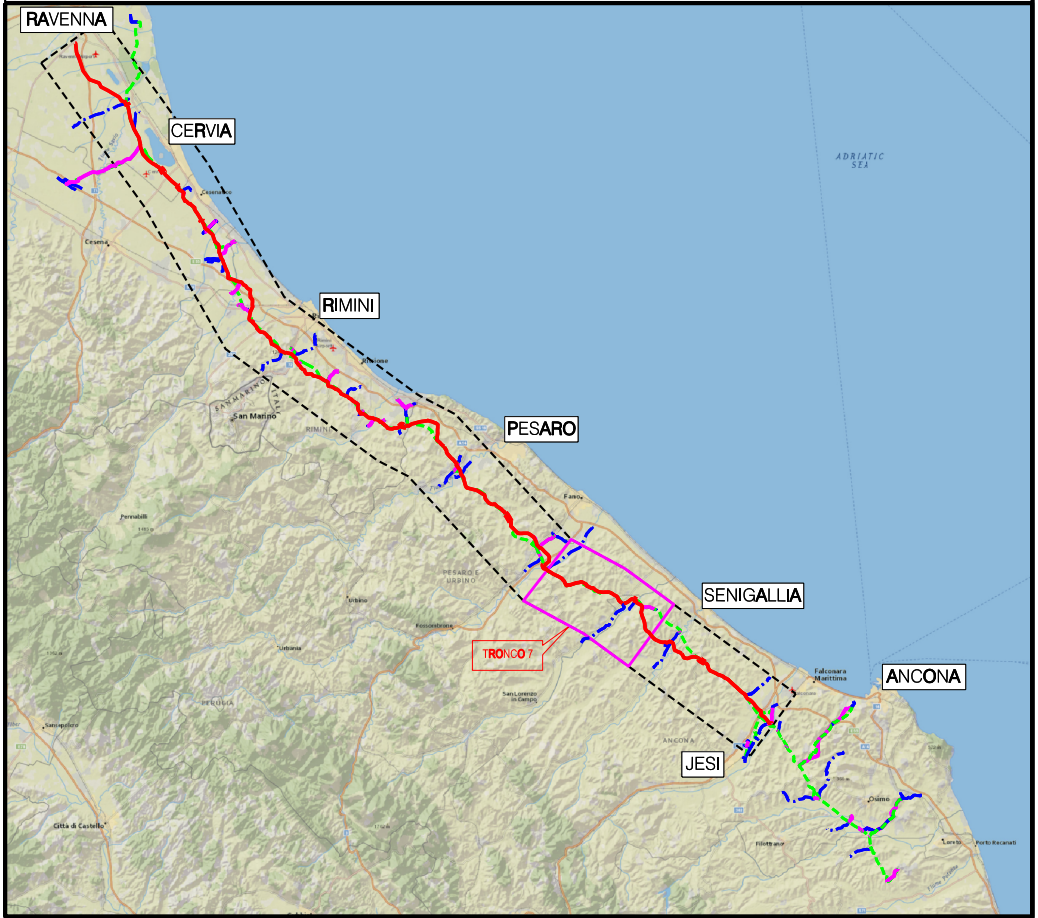
RAVENNA
CERVIA
RIMINI
PESARO
SENIGALLIA
ANCONA
JESI
TRONCO 7
ADRIATIC SEA
San Marino
Fano
Falconara Marittima
Osimo

COROGRAFIA Scala 1:500.000

Nei Comuni di TERRE ROVERESCHE (SEZ. PIAGGE), TERRE ROVERESCHE (SEZ. SAN GIORGIO), SAN COSTANZO, TRECASTELLI (SEZ. MONTERADO), MONTE PORZIO, TRECASTELLI (SEZ. CASTEL COLONNA), SENIGALLIA

Ingegnere ROCCO V. MONACO

Rev.	DATA	DESCRIZIONE	ELABORATO	VERIFICATO	APPROVATO AUTORIZZATO
0	Mar. 2022	EMISSIONE	L. RICCI	F. MARCHETTI	A. BRUNI M. AGOSTINI

PROPRIETARIO

snam

PROGETTISTA

T.EN TECHNIP ENERGIES

Rif.: 073670C-031-DW-3252-1018
T.EN ITALY SOLUTIONS S.p.A.

COMMESSA: NR/17350/R-L01

CODICE TEC.: 20203

RIFACIMENTO METANODOTTO RAVENNA - CHIETI
TRATTO RAVENNA - JESI DN 650 (26"), DP 75 bar
7° TRONCO Terre Roveresche - Senigallia

DIS. N. PG-PL-12E-018

REVISIONE 0

AREE DI POSSIBILE INTERFERENZA CON OPERE DI CAPTAZIONE - STRALCIO CATASTALE - TRATTO 9 DA PK 119+600 A PK 121+345

FG. 1 DI 1

SCALA 1:2000

Firmato digitalmente da

Rocco Vincenzo Monaco

CN = Monaco Rocco Vincenzo
C = IT