Il presente disegno e' di proprieta' aziendale - La Societa' tutelera' i propri diritti a termine di legge.

DATI TECNICI FUNZIONALI

CONTESTI IDROGEOLOGICI

IDENTIFICAZIONE PIEZOMETRI

IDENTIFICAZIONE PUNTO ACQUA

CONFINI AMMINISTRATIVI

DATI CARATTERISTICI

DATI DI COSTRUZIONE

PRESSIONE DI PROGETTO **75.0** bar
PRESSIONE MASSIMA DI ESERCIZIO (MOP) **70.0** bar
GRADO DI UTILIZZAZIONE DICHIARATO **f - 0.72**
DIAMETRO PREVALENTE = **650.0 (DN)**

REALIZZATO IN CONFORMITA' AL **D.M. 17/04/2008**
CONFORMITA' AL D.M NUMERO **D.M. 17/04/2008**
PER MODIFICHE REALIZZATE SUCCESSIVAMENTE

RIVESTIMENTO GIUNTI DI SALDATURA

FASCE TERMORESTRINGENTI
CLASSE DI SOLLECITAZIONE C-50 CON PRIMER
(TRATTI IN T.O.C. CLASSE C-50 CON PRIMER PER T.O.C.)

IMPIANTO MUNITO DI CAVO TELE

PLANIMETRIA 1:2000

CONFINI AMMINISTRATIVI

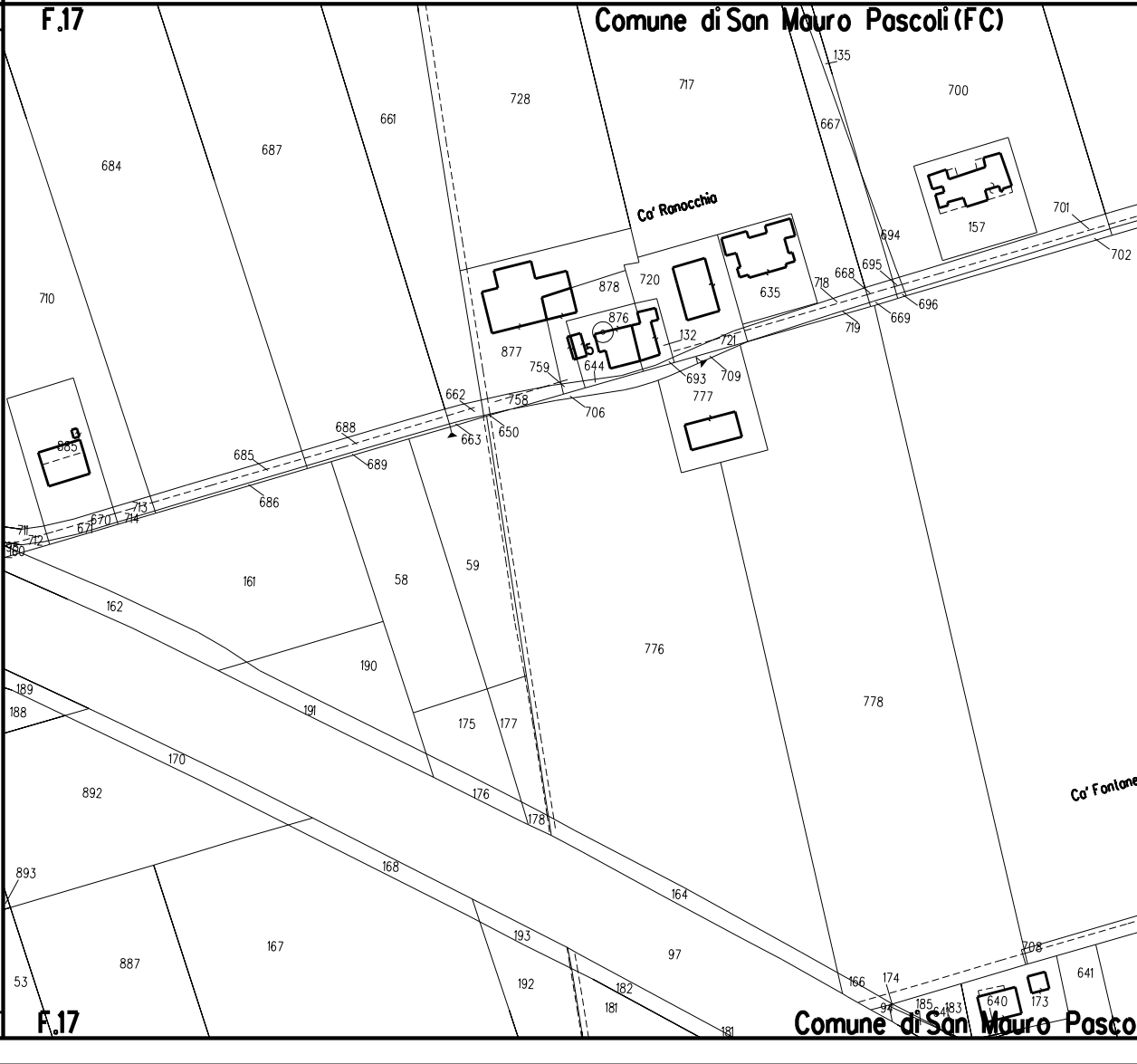
F.17
Comune di San Mauro Pascoli (FC)
135
728
717
700
661
667
687
684
Co' Ranocchia
701
157
694
702
635
878
720
718
668
695
696
710
876
719
669
877
644
132
721
759
693
709
662
758
706
777
688
663
650
685
689
686
711
712
671
670
713
714
180
161
58
59
162
776
190
778
189
188
191
175
177
170
892
176
178
Co' Fontane
893
168
164
193
167
97
887
53
192
182
181
166
174
185
183
640
173
641
708
94
F.17
Comune di San Mauro Pasco

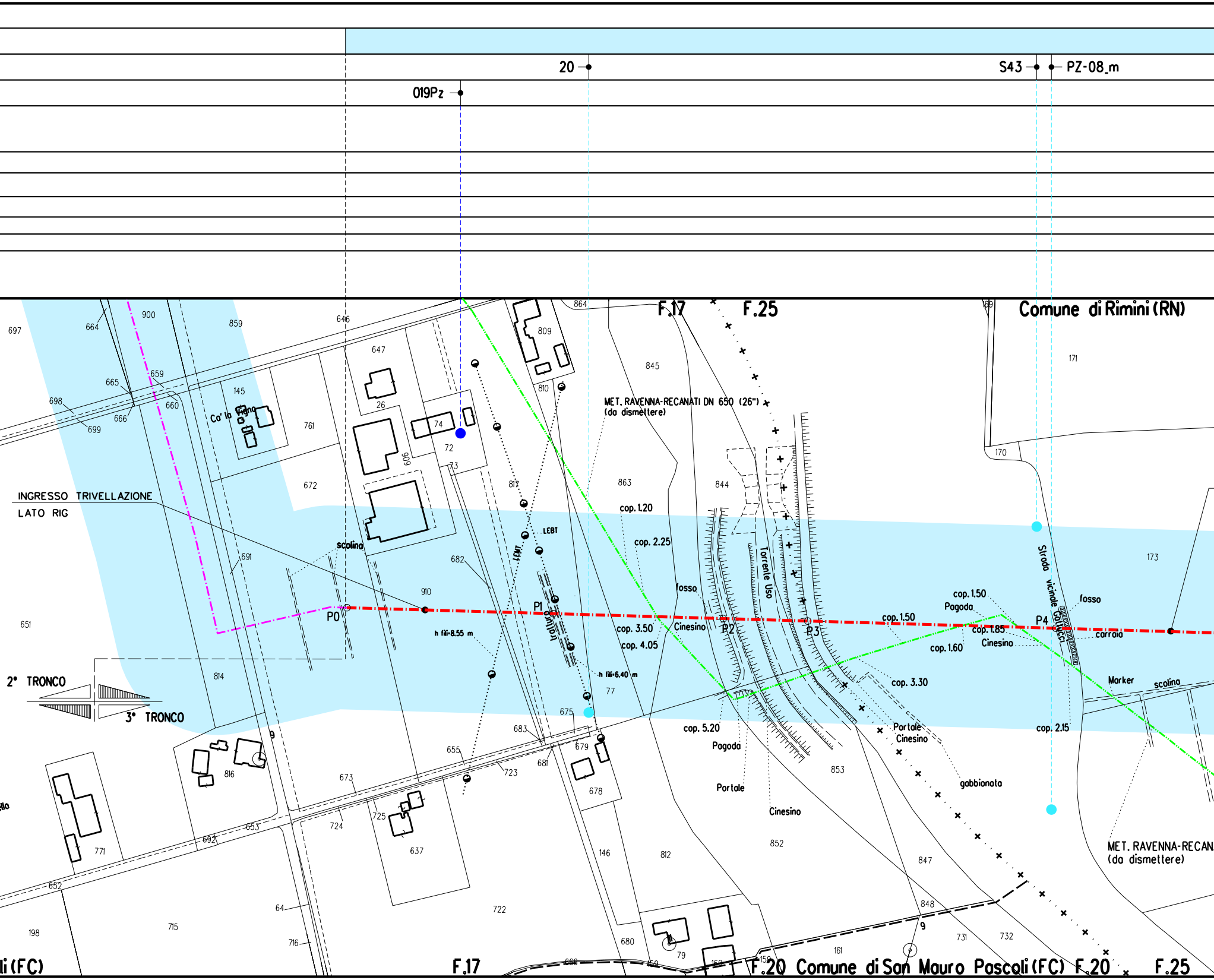
019Pz
20
S43
PZ-08_m
F.17
F.25
Comune di Rimini (RN)
MET. RAVENNA-RECANATI DN 650 (26")
(da dismettere)
INGRESSO TRIVELLAZIONE
LATO RIG
2° TRONCO
3° TRONCO
Ca' la Vigna
scolina
P0
P1
P2
P3
P4
LEBT
LEBT
h fili-8.55 m
h fili-6.40 m
trollumo
cop. 1.20
cop. 2.25
cop. 3.50
cop. 4.05
cop. 5.20
cop. 1.50
cop. 1.50
cop. 1.85
cop. 1.60
cop. 3.30
cop. 2.15
fosso
fosso
Cinesino
Cinesino
Cinesino
Cinesino
Pagoda
Pagoda
Portale
Portale
Torrente Uso
Strada vicinale Gallucci
carraio
Marker
scolina
gabbionata
MET. RAVENNA-RECAN
(da dismettere)
697
664
900
859
646
647
809
864
69
171
845
665
659
698
660
666
699
145
761
26
74
72
73
606
810
817
863
844
170
672
682
691
910
651
814
77
675
683
679
681
655
723
816
673
678
9
653
692
725
724
637
771
652
64
716
198
715
722
146
812
852
853
847
848
9
731
732
680
79
159
160
150
161
666
173
li (FC)
F.17
F.20 Comune di San Mauro Pascoli (FC) F.20
F.25
lla

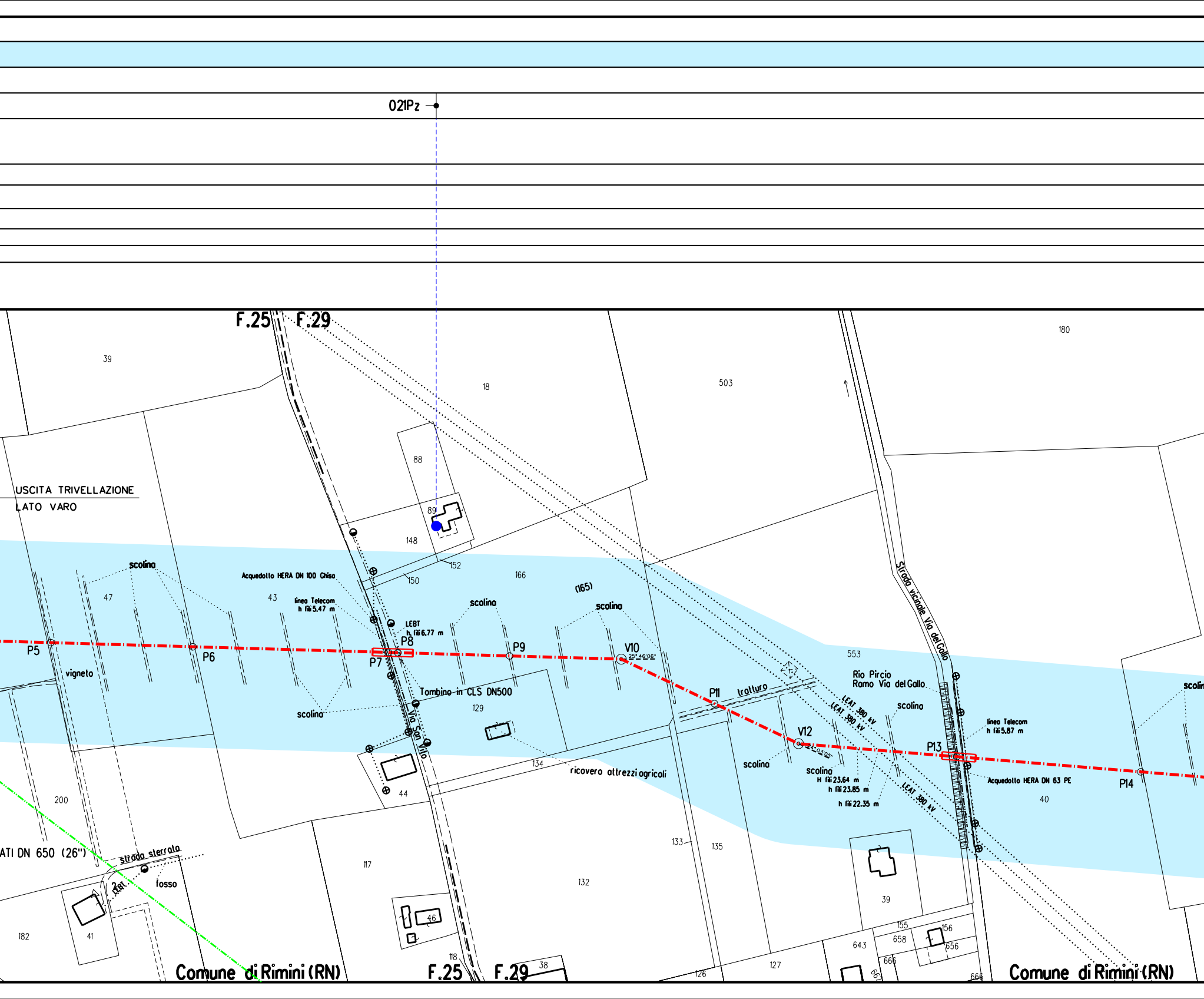
021Pz
F.25
F.29
39
18
503
180
88
89
148
152
150
166
(165)
USCITA TRIVELLAZIONE
LATO VARO
scolina
Acquedotto HERA DN 100 Ghisa
linea Telecom
h fili 5,47 m
47
43
LEBT
h fili 6,77 m
scolina
scolina
P5
P6
P7
P8
P9
V10
25°46'06"
vigneto
Tombino in CLS DN500
129
scolina
Via San Vito
P11
trattura
Strada vicinale Via del Gallo
553
Rio Pircio
Ramo Via del Gallo
LEAT 380 kV
LEAT 380 kV
scolina
V12
24°03'05"
scolina
scolina
H fili 23.64 m
h fili 23.85 m
h fili 22.35 m
LEAT 380 kV
P13
linea Telecom
h fili 5.87 m
Acquedotto HERA DN 63 PE
40
P14
scolin
134
ricovero attrezzi agricoli
44
200
ATI DN 650 (26")
strada sterrata
fosso
LEBT
182
41
117
133
135
132
39
46
118
38
126
127
643
658
155
156
656
666
667
666
Comune di Rimini (RN)
F.25
F.29
Comune di Rimini (RN)

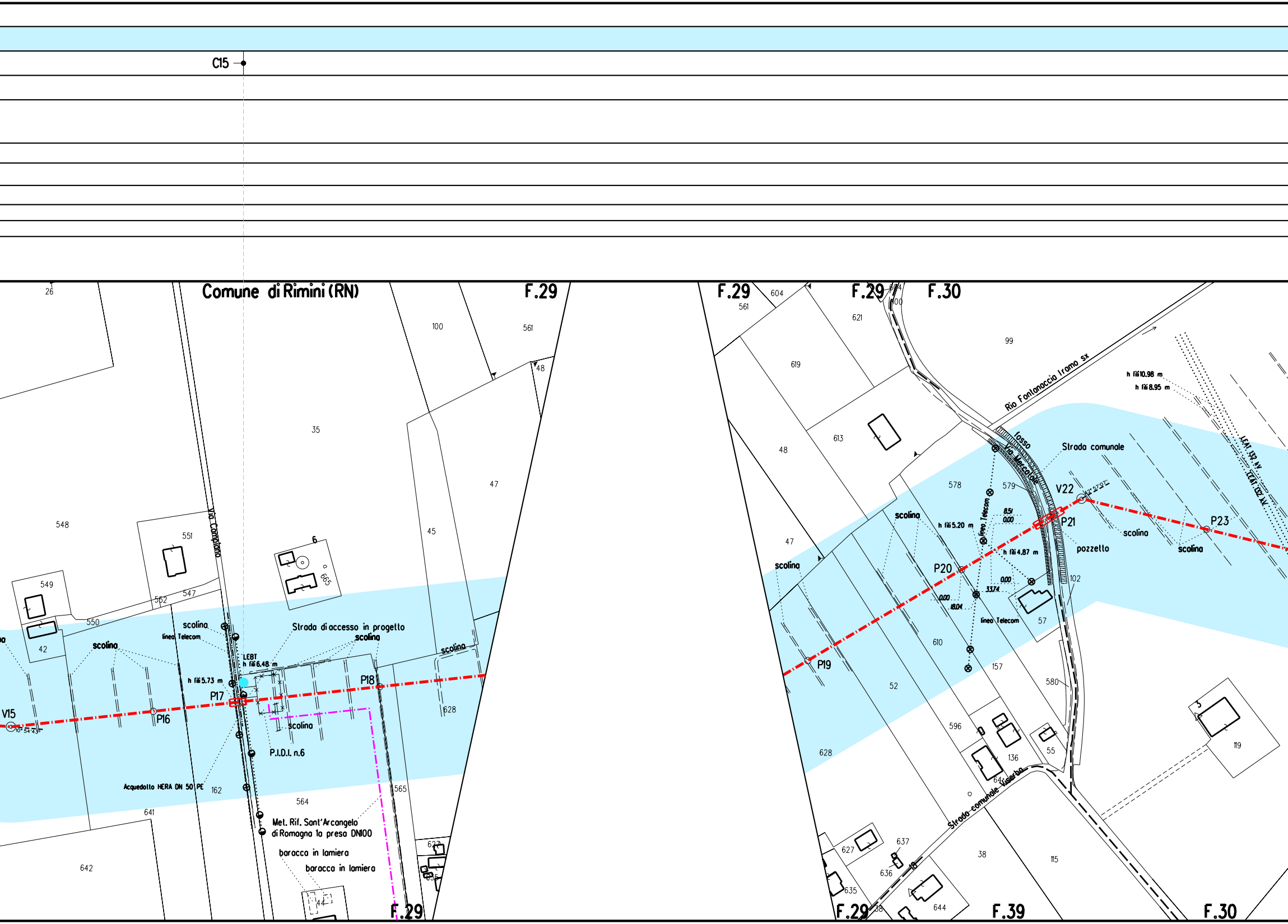
C15
Comune di Rimini (RN)
F.29
F.29
F.29
F.30
F.29
F.29
F.39
F.30
Via Campiano
Strada di accesso in progetto
scolina
scolina
scolina
scolina
scolina
linea Telecom
LEBT
h fili 6.48 m
h fili 5.73 m
V15
10° 54'43"
P16
P17
P18
P.I.D.I. n.6
Acquedotto HERA DN 50 PE
Met. Rif. Sant'Arcangelo di Romagna 1a presa DN100
baracca in lamiera
baracca in lamiera
26
100
561
48
35
47
45
548
551
6
665
549
547
562
550
42
628
564
565
162
641
642
622
44
604
561
621
99
619
613
48
47
Rio Fontanaccia (ramo sx)
fosso
Via Mercatale
Strada comunale
h fili 10.98 m
h fili 8.95 m
LEAT 132 kV
LEAT 132 kV
578
579
V22
42° 57'07"
8.51
0.00
P21
h fili 5.20 m
linea Telecom
scolina
scolina
scolina
pozzetto
h fili 4.87 m
P20
0.00
33.74
0.00
18.04
102
57
linea Telecom
P23
scolina
P19
610
52
157
580
596
136
55
628
119
Strada comunale Viserba
637
627
636
635
38
644
38
115

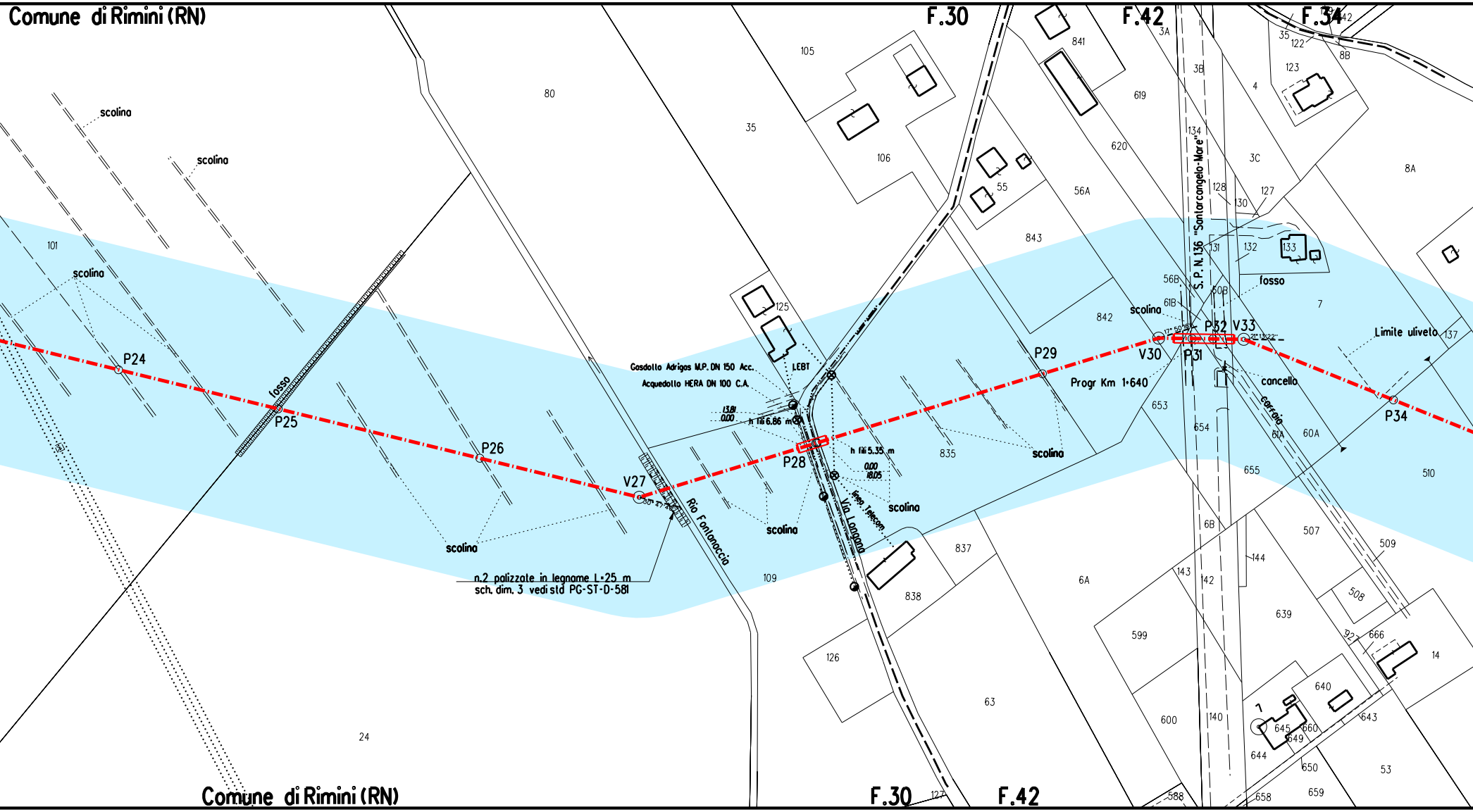
Comune di Rimini (RN)
F.30
F.42
F.34
scolina
scolina
scolina
fosso
P24
P25
P26
V27
P28
P29
V30
P31
P32
V33
P34
Gasdotto Adrigas M.P. DN 150 Acc.
Acquedotto HERA DN 100 C.A.
LEBT
13.81
0.00
h fili 6.86 m
h fili 5.35 m
0.00
18.05
linea Telecom
Via Longano
Rio Fontanaccia
scolina
scolina
scolina
scolina
scolina
n.2 palizzate in legname L=25 m
sch. dim. 3 vedi std PG-ST-D-581
30° 47' 46"
17° 50' 16"
21° 13' 22"
S. P. N. 136 "Santarcangelo-Mare"
fosso
concello
carraia
Progr Km 1+640
Limite uliveto
80
35
105
106
101
125
109
24
126
63
127
835
837
838
843
842
841
55
56A
56B
61B
50B
619
620
3A
3B
3C
134
128
130
127
131
132
133
4
122
123
8B
142
8A
7
137
653
654
655
60A
61A
510
6A
6B
507
509
508
599
600
639
143
142
144
140
666
14
640
643
645
649
660
644
650
653
659
658
588
927
Comune di Rimini (RN)
F.30
F.42

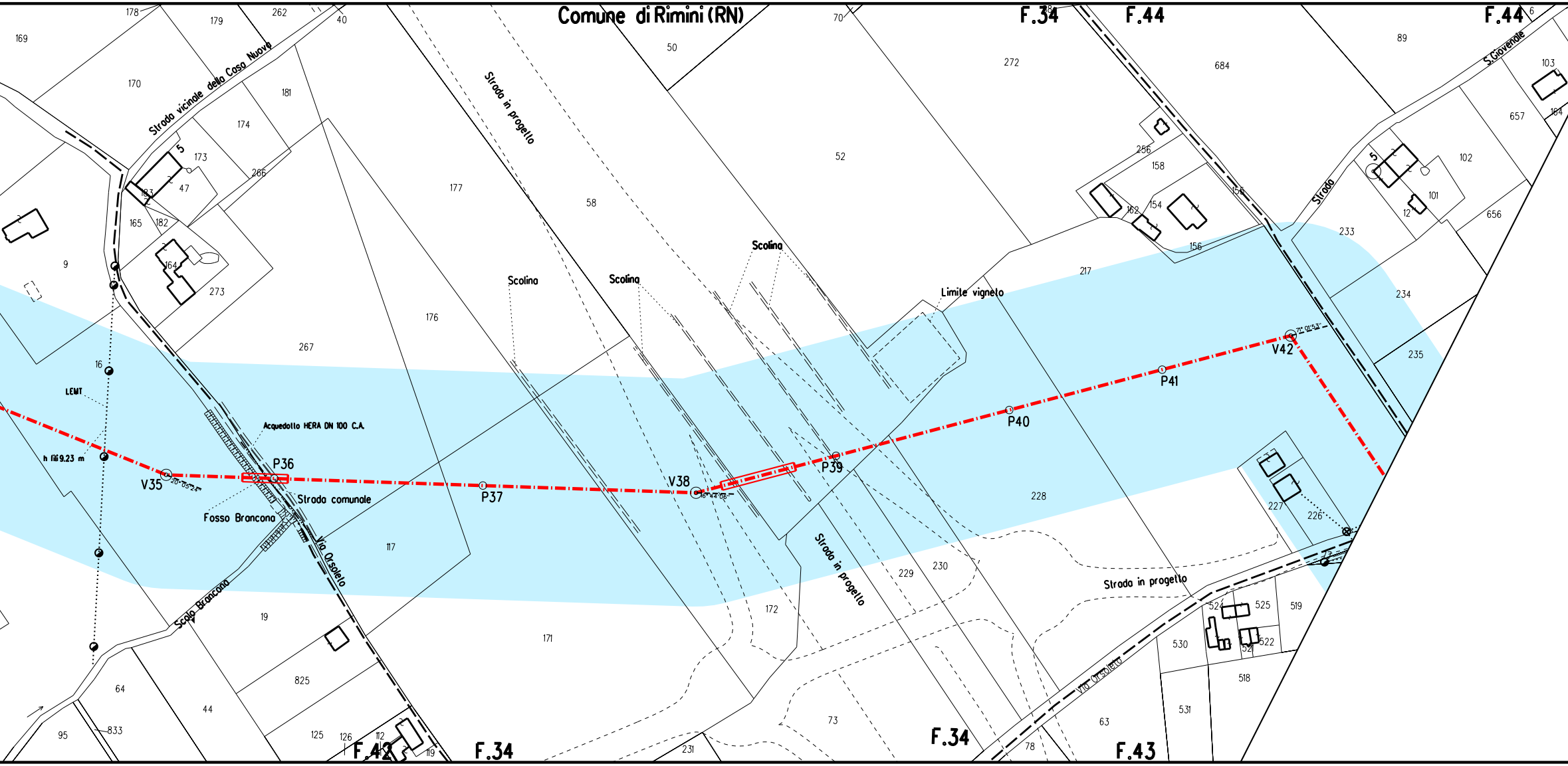
Comune di Rimini (RN)
F.34
F.44
F.44
F.42
F.34
F.34
F.43
Strada vicinale della Casa Nuova
Strada in progetto
Scolina
Scolino
Scolino
Limite vigneto
S.Giovenale
Strada
LEMT
h fili 9.23 m
Acquedotto HERA DN 100 C.A.
V35
P36
P37
V38
P39
P40
P41
V42
Strada comunale
Fosso Brancona
Via Orsoleto
Scolo Brancona
Strada in progetto
Strada in progetto
Via Orsoleto
169
178
179
262
40
170
181
174
173
47
183
165
182
164
273
266
9
16
267
177
176
58
50
70
272
52
684
89
103
657
164
256
158
154
162
156
156
217
233
102
101
12
656
234
235
228
227
226
230
229
172
117
19
171
825
64
44
95
833
125
126
112
119
231
73
78
63
530
531
518
524
525
519
522
521

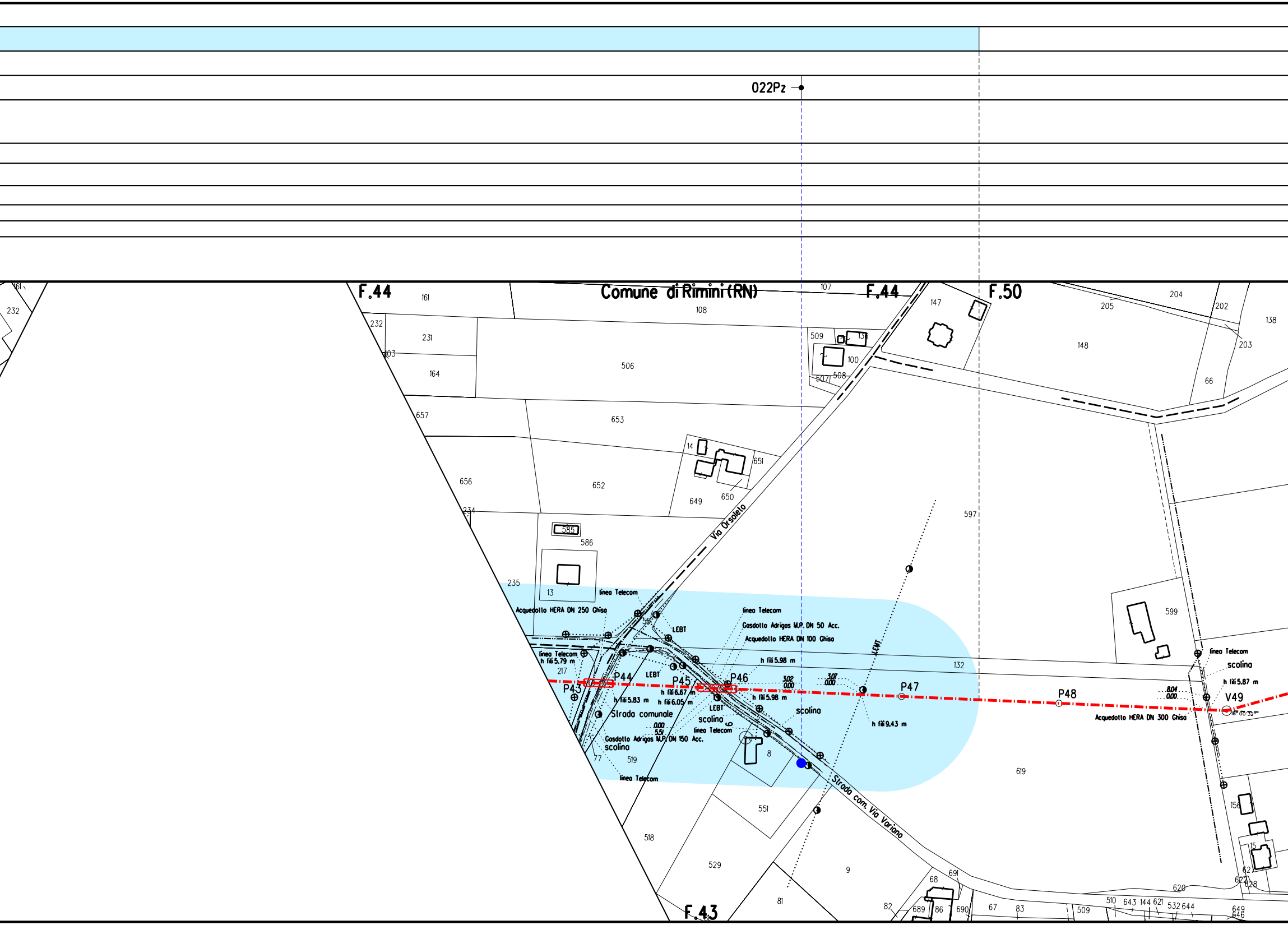
022Pz
F.44
Comune di Rimini (RN)
F.44
F.50
F.43
Via Orsoleto
Strada com. Via Variano
Strada comunale
linea Telecom
Acquedotto HERA DN 250 Ghisa
Acquedotto HERA DN 100 Ghisa
Acquedotto HERA DN 300 Ghisa
Gasdotto Adrigas M.P. DN 50 Acc.
Gasdotto Adrigas M.P. DN 150 Acc.
LEBT
LEMT
scolina
h fili 5.79 m
h fili 5.83 m
h fili 6.67 m
h fili 6.05 m
h fili 5.98 m
h fili 5.98 m
h fili 9.43 m
h fili 5.87 m
3.02
0.00
3.07
0.00
0.00
5.51
8.04
0.00
P43
P44
P45
P46
P47
P48
V49
18° 00' 32''
232
161
231
103
164
506
108
107
147
509
136
100
508
507
204
205
202
203
138
148
66
657
653
656
652
14
651
649
650
234
585
586
597
235
13
55
217
77
519
8
551
518
529
9
81
132
599
619
156
15
621
622
628
620
68
691
82
689
86
690
67
83
509
510
643
144
621
532
644
649
646

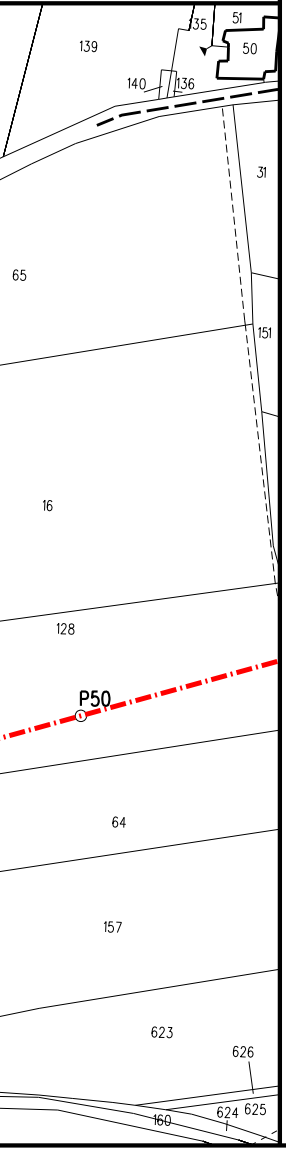
139
135
51
50
140
136
31
65
151
16
128
P50
64
157
623
626
624
625
160

LEGENDA

— — —	Condotta in esercizio
—·—·—	Condotta in progetto
········	Tratto di continuita'
—··—··—	Condotta da porre fuori esercizio
—·—·—	Condotta in esercizio
—·—·—	Condotta in progetto da altra opera
— — —	Condotta fuori esercizio
▭	Condotta in tubo di protezione
▥	Condotta in cunicolo
▨	Condotta in gunite
▭	Condotta in altri tipi di protezione
▭	Condotta in galleria
●	Punti Acqua
●	Piezometro
■	Buffer - Contesto idrogeologico della bassa Pianura Padana (CPP)
■	Buffer - Contesto idrogeologico delle Pianure Alluvionali (CPA)
■	Buffer - Contesto idrogeologico dei Fondovalle (CF)
■	Buffer - Contesto idrogeologico delle Colline Argillose (CCA)

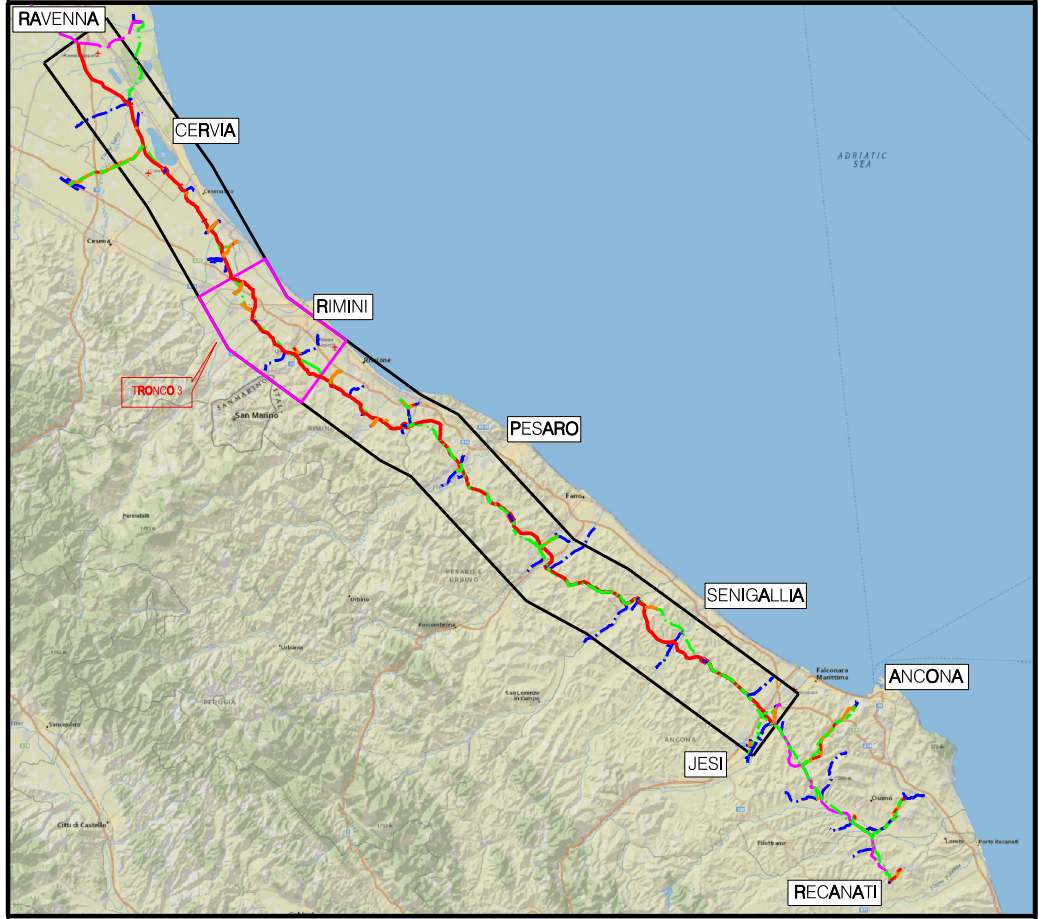
RAVENNA
CERVIA
RIMINI
TRONCO 3
PESARO
SENIGALLIA
ANCONA
JESI
RECANATI
ADRIATIC SEA

COROGRAFIA Scala 1:500.000

ORDINE INGEGNERI COSENZA
Ingegnere ROCCO V. MONACO

RMonaco

Firmato digitalmente da

Rocco Vincenzo Monaco

CN = Monaco Rocco Vincenzo
C = IT

0	Mar. 2022	EMISSIONE	L. RICCI	F. MARCHETTI	A. BRUNI M. AGOSTINI
Rev.	DATA	DESCRIZIONE	ELABORATO	VERIFICATO	APPROVATO AUTORIZZATO

PROPRIETARIO

snam

PROGETTISTA

T.EN TECHNIP ENERGIES

Rif.: 073670C-031-DW-3252-1010
T.EN ITALY SOLUTIONS S.p.A.

COMMESSA	CODICE TEC.
NR/17350/R-L01	C.T. 20203

RIFACIMENTO METANODOTTO RAVENNA - CHIETI
TRATTO RAVENNA - JESI DN 650 (26"), DP 75 bar
3° TRONCO San Mauro Pascoli - Rimini

DIS. N. PG-PL-17E-010

REVISIONE 0

AREE DI POSSIBILE INTERFERENZA CON OPERE DI CAPTAZIONE - STRALCIO CATASTALE - TRATTO 1C DA PK 39+335 A PK 43+100

FG. 1 DI 1

SCALA 1:2000