Il presente disegno e' di proprieta' aziendale - La Societa' tutelera' i propri diritti a termine di legge.

DATI TECNICI FUNZIONALI

CONTESTI IDROGEOLOGICI	🟩
IDENTIFICAZIONE PIEZOMETRI	
IDENTIFICAZIONE PUNTO ACQUA	
CONFINI AMMINISTRATIVI	

DATI CARATTERISTICI

DATI DI COSTRUZIONE

PRESSIONE DI PROGETTO	75.0 bar
PRESSIONE MASSIMA DI ESERCIZIO (MOP)	70.0 bar
GRADO DI UTILIZZAZIONE DICHIARATO	f - 0.72
DIAMETRO PREVALENTE =	650.0 (DN)

REALIZZATO IN CONFORMITA' AL D.M.17/04/2008
CONFORMITA' AL D.M NUMERO D.M.17/04/2008
PER MODIFICHE REALIZZATE SUCCESSIVAMENTE

RIVESTIMENTO GIUNTI DI SALDATURA

FASCE TERMORESTRINGENTI
CLASSE DI SOLLECITAZIONE C-50 CON PRIMER
(TRATTI IN T.O.C. CLASSE C-50 CON PRIMER PER T.O.C.)

IMPIANTO MUNITO DI CAVO TELE

PLANIMETRIA 1:2000

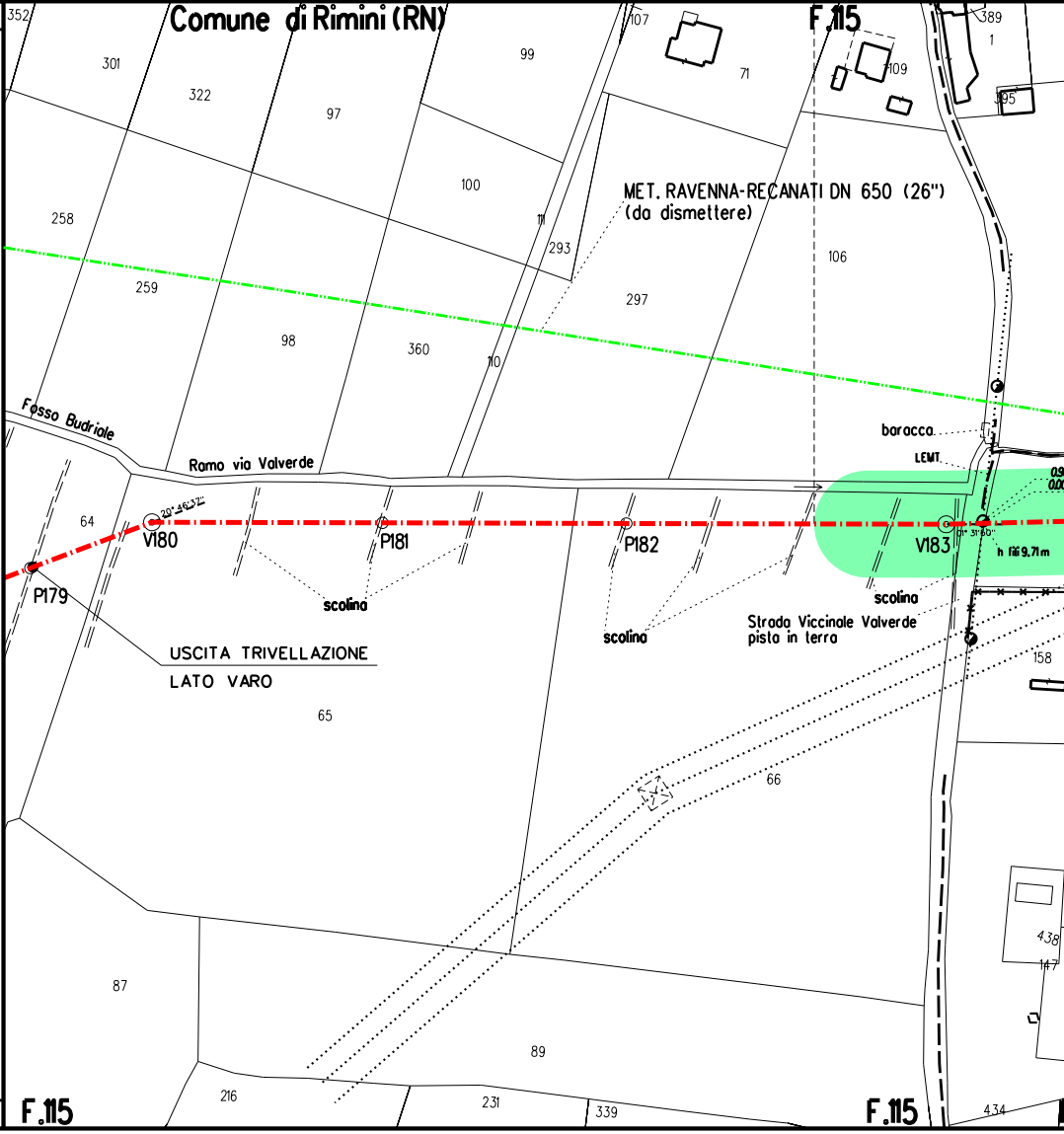
Comune di Rimini (RN)
F.115
352
301
322
97
99
107
71
109
389
1
395
100
111
293
258
259
98
360
10
297
106
MET. RAVENNA-RECANATI DN 650 (26")
(da dismettere)
Fosso Budriale
Ramo via Valverde
baracca
LEMT.
64
V180
P179
P181
P182
V183
h fili 9,7 m
scolina
scolina
scolina
scolina
USCITA TRIVELLAZIONE
LATO VARO
Strada Vicinale Valverde
pista in terra
158
65
66
87
89
438
147
216
231
339
434
F.115
F.115

CONFINI AMMINISTRATIVI

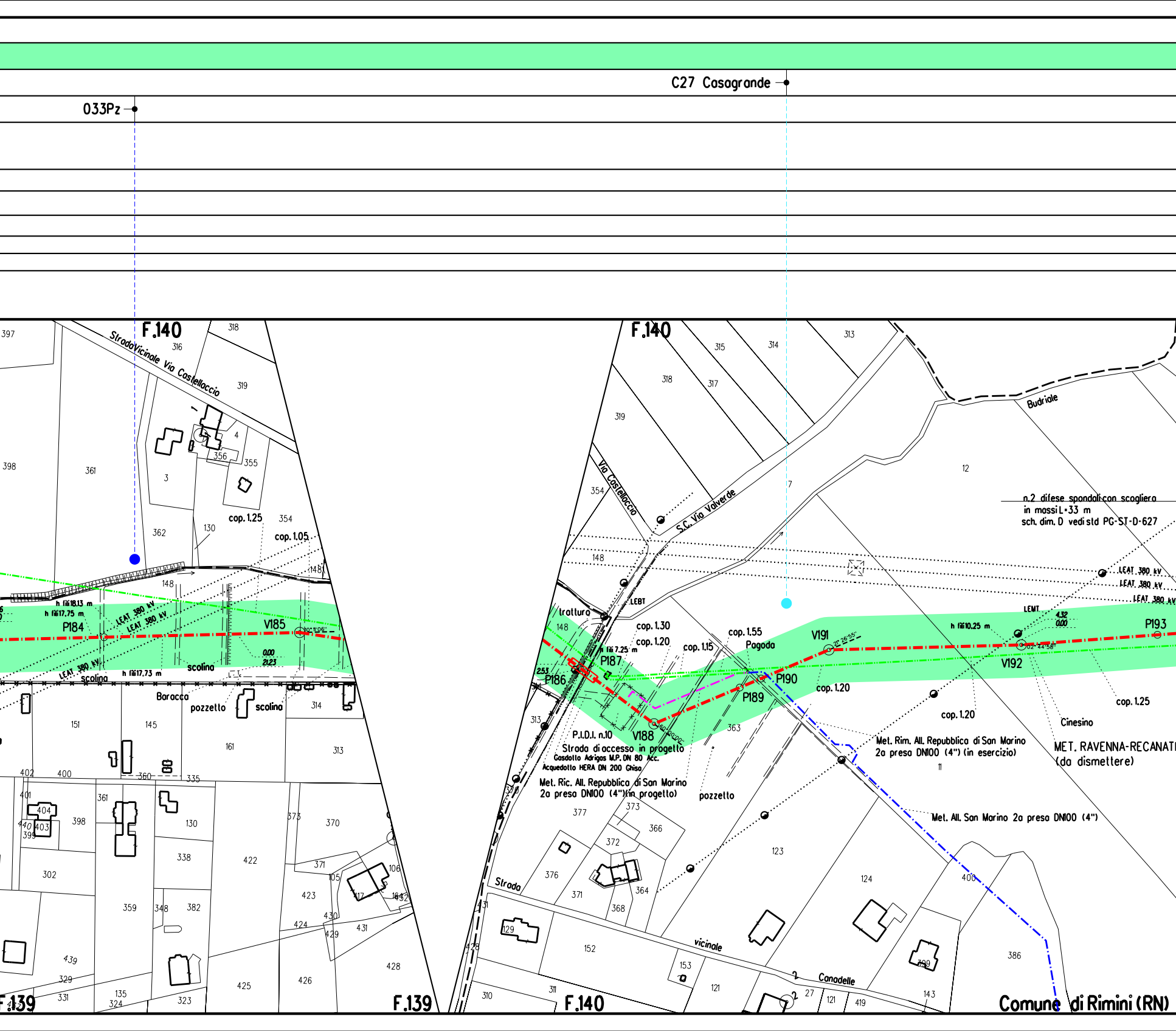
C27 Casagrande
033Pz
F.140
F.140
F.139
F.139
F.140
Strada Vicinale Via Castelloccio
Via Castelloccio
S.C. Via Valverde
Budriale
n.2 difese spondali con scogliera
in massi L=33 m
sch. dim. D vedi std PG-ST-D-627
LEAT 380 kV
LEAT 380 kV
LEAT 380 kV
LEMT
LEBT
h fili 18.13 m
h fili 17.75 m
h fili 17.73 m
h fili 10.25 m
h fili 7.25 m
P184
V185
P186
P187
V188
P189
P190
V191
V192
P193
cop. 1.25
cop. 1.05
cop. 1.30
cop. 1.20
cop. 1.15
cop. 1.55
cop. 1.20
cop. 1.20
cop. 1.25
scolina
scolina
scolina
pozzetto
pozzetto
Barocca
Pagoda
trattura
Cinesino
P.I.D.I. n.10
Strada di accesso in progetto
Gasdotto Adrigas M.P. DN 80 Acc.
Acquedotto HERA DN 200 Ghisa
Met. Ric. All. Repubblica di San Marino
2a presa DN100 (4") (in progetto)
Met. Rim. All. Repubblica di San Marino
2a presa DN100 (4") (in esercizio)
MET. RAVENNA-RECANATI
(da dismettere)
Met. All. San Marino 2a presa DN100 (4")
Strada vicinale Canadelle
Comune di Rimini (RN)

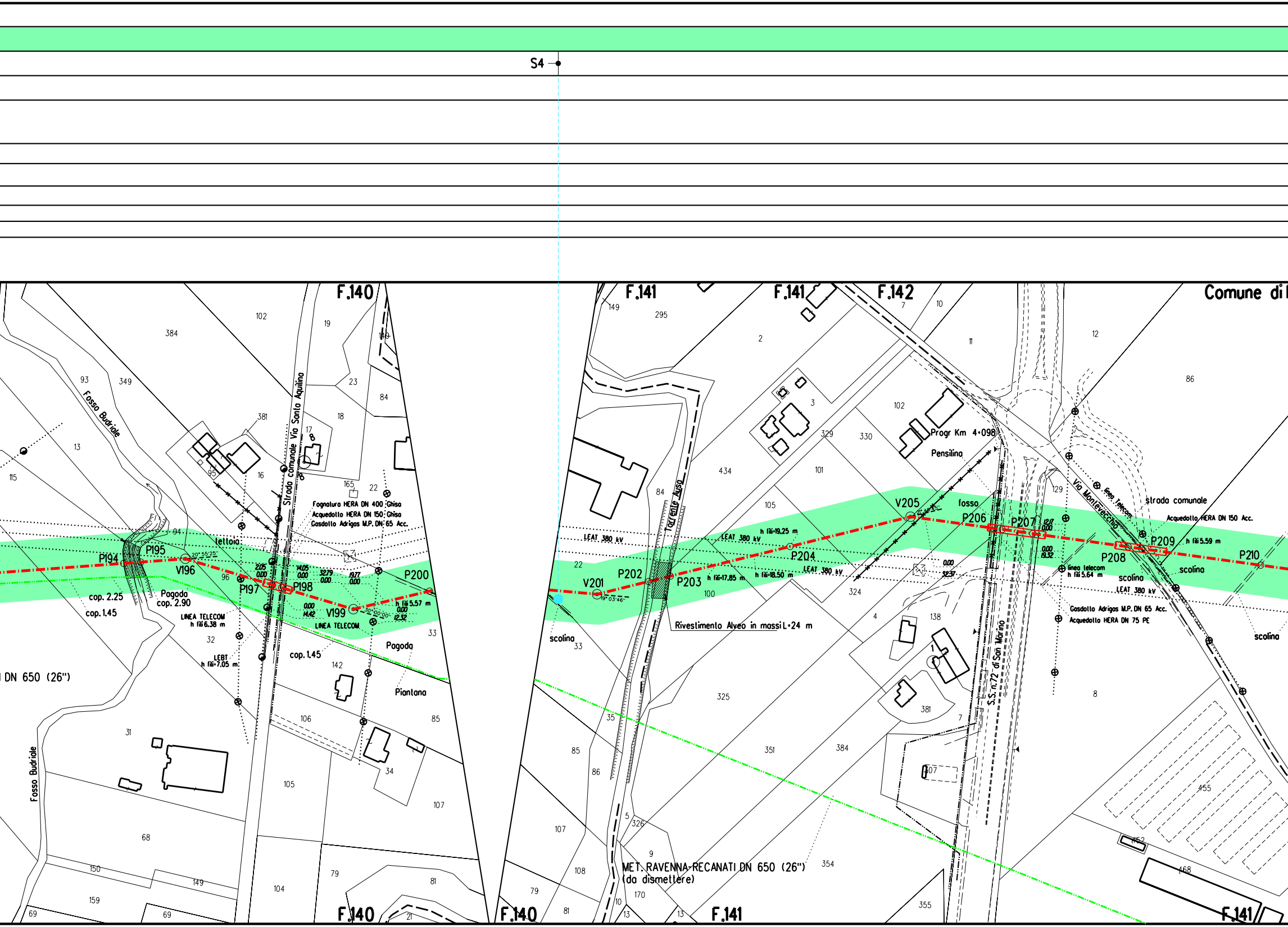
S4
F.140
F.141
F.141
F.142
Comune di
102
384
19
140
93
349
23
84
Fosso Budriale
381
18
13
Strada comunale Via Santo Aquilino
17
95
16
115
165
22
Fognatura HERA DN 400 Ghisa
Acquedotto HERA DN 150 Ghisa
Gasdotto Adrigas M.P. DN 65 Acc.
94
tettoia
P194
P195
20°55'25"
V196
96
P197
2.05
0.00
14.05
0.00
32.79
0.00
19.77
0.00
P198
P200
cop. 2.25
cop. 1.45
Pagoda
cop. 2.90
0.00
14.42
V199
30°00'00"
h fili 5.57 m
0.00
12.32
LINEA TELECOM
h fili 6.38 m
LINEA TELECOM
33
32
Pagoda
LEBT
h fili 7.05 m
cop. 1.45
142
DN 650 (26")
Piantana
31
106
85
Fosso Budriale
105
34
107
68
150
149
104
79
81
159
69
69
21
F.140
F.140
149
295
2
10
7
11
12
86
3
102
Progr Km 4+098
Pensilina
329
330
434
101
84
Torrente Ausa
105
V205
fosso
P206
P207
12.17
0.00
129
Via Montevecchio
linea Telecom
strada comunale
Acquedotto HERA DN 150 Acc.
LEAT 380 kV
h fili 19.25 m
LEAT 380 kV
P204
P209
h fili 5.59 m
P208
P210
0.00
19.32
0.00
32.37
22
LEAT 380 kV
linea telecom
h fili 5.64 m
scolina
scolina
V201
P202
P203
h fili 17.85 m
h fili 18.50 m
19°03'46"
100
324
LEAT 380 kV
Gasdotto Adrigas M.P. DN 65 Acc.
Acquedotto HERA DN 75 PE
scolina
33
Rivestimento Alveo in massi L=24 m
4
138
1
scolina
S.S. n.72 di San Marino
8
325
381
35
7
85
86
351
384
455
307
107
5
326
452
9
MET. RAVENNA-RECANATI DN 650 (26")
(da dismettere)
354
468
108
79
81
10
170
13
13
355
F.141
F.141

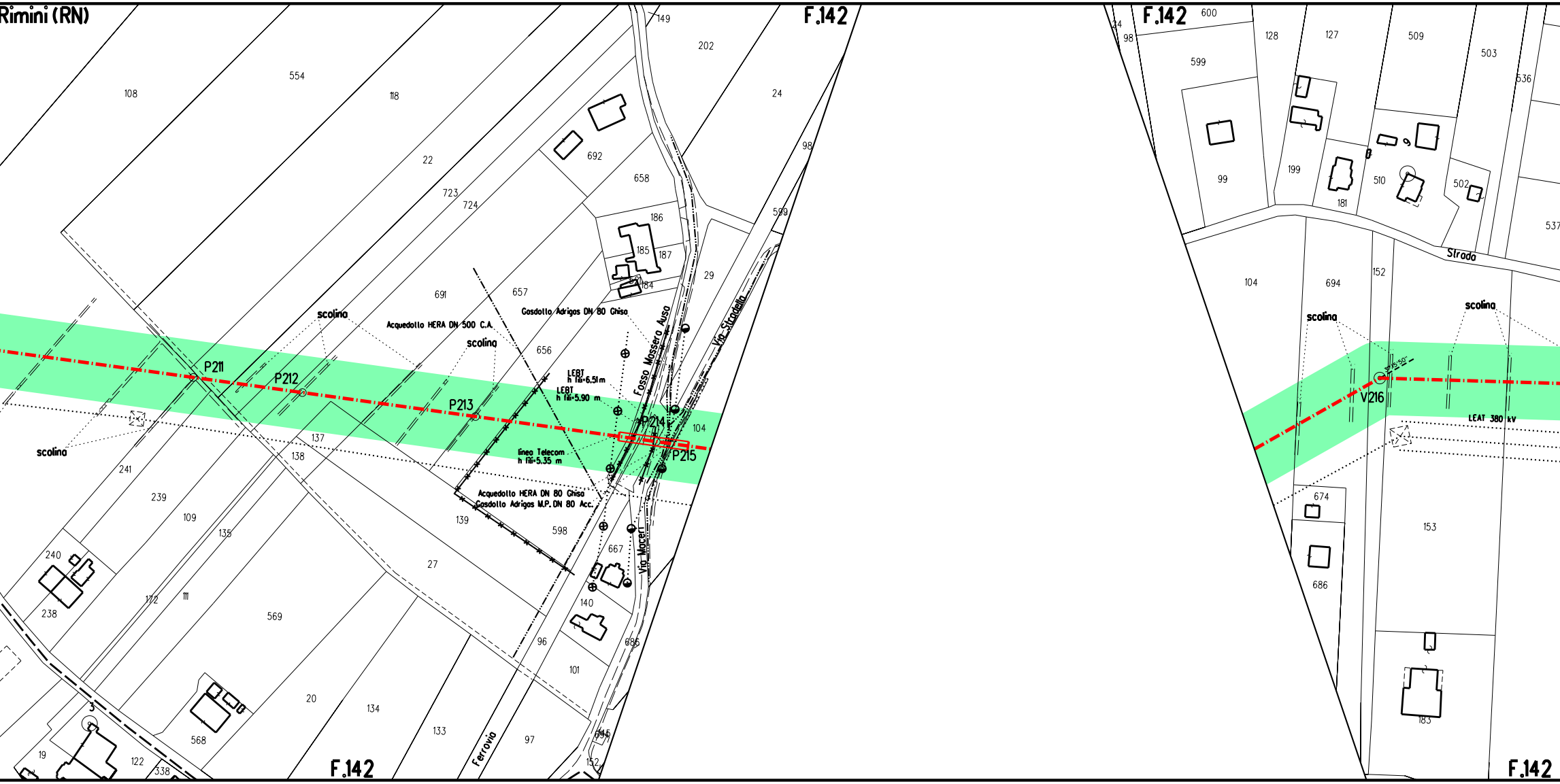
Rimini (RN)
F.142
F.142
F.142
F.142
108
554
118
22
723
724
692
658
186
185
187
184
149
202
24
98
599
29
691
657
656
scolina
scolina
scolina
scolina
scolina
Acquedotto HERA DN 500 C.A.
Gasdotto Adrigas DN 80 Ghisa
Fosso Massera Auso
Via Stradella
LEBT
h fili=6.51m
LEBT
h fili=5.90 m
linea Telecom
h fili=5.35 m
Acquedotto HERA DN 80 Ghisa
Gasdotto Adrigas M.P. DN 80 Acc.
P211
P212
P213
P214
P215
104
137
138
241
239
109
135
139
598
27
667
Via Macerri
140
240
238
172
111
569
96
686
101
20
134
133
97
568
19
122
338
3
Ferrovia
152
600
98
599
128
127
509
503
536
99
199
181
510
502
537
Strada
104
694
152
V216
LEAT 380 kV
674
686
153
183

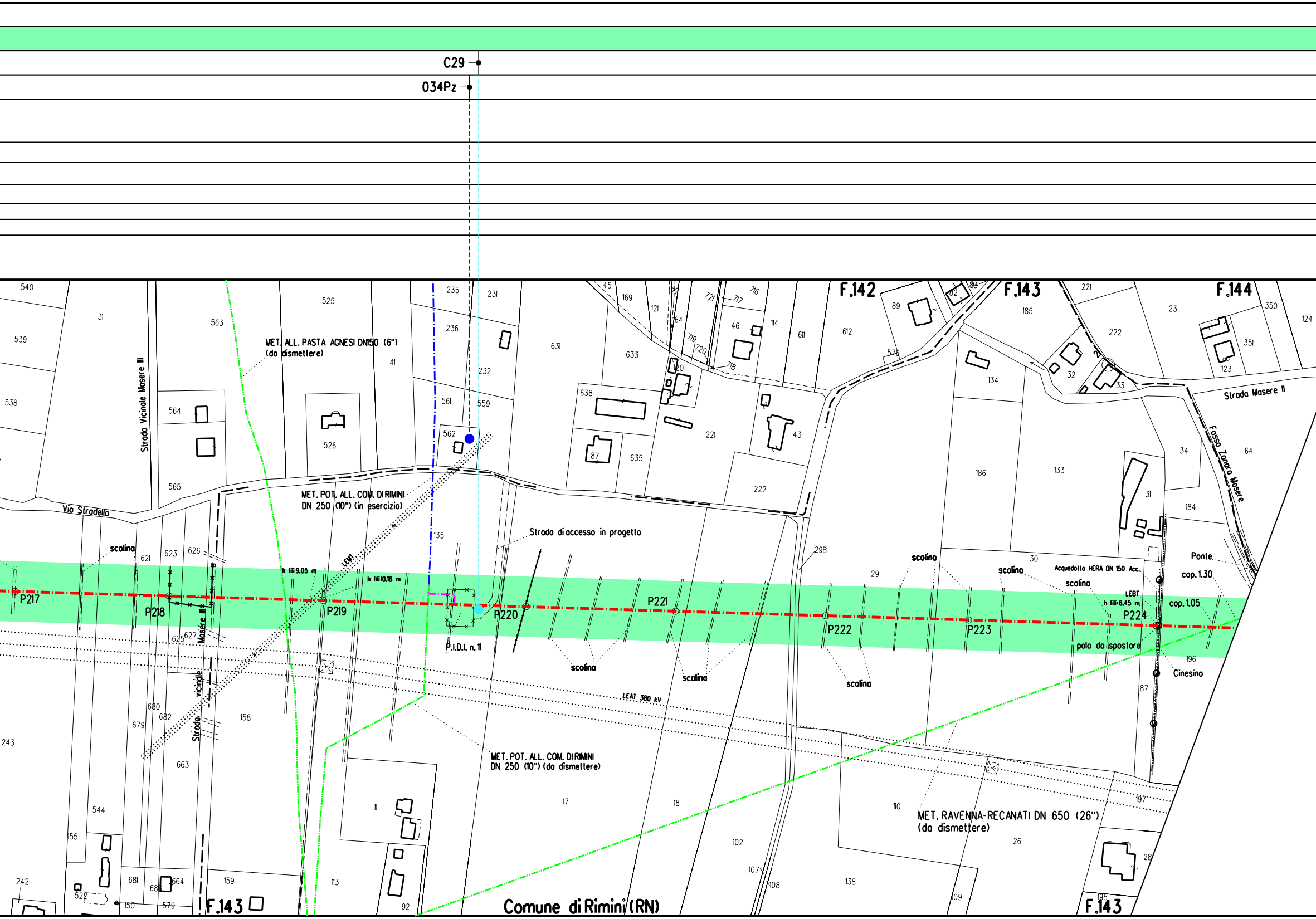
C29
034Pz
F.142
F.143
F.144
MET. ALL. PASTA AGNESI DN150 (6")
(da dismettere)
Strada Vicinale Masere III
Via Stradella
MET. POT. ALL. COM. DI RIMINI
DN 250 (10") (in esercizio)
Strada di accesso in progetto
LEAT
h fili 9.05 m
h fili 10.18 m
scolina
P217
P218
P219
P220
P221
P222
P223
P224
P.I.D.I. n. 11
Masere III
Strada vicinale
LEAT 380 kV
MET. POT. ALL. COM. DI RIMINI
DN 250 (10") (da dismettere)
MET. RAVENNA-RECANATI DN 650 (26")
(da dismettere)
Strada Masere II
Fosso Zonara Masere
Acquedotto HERA DN 150 Acc.
LEBT
h fili 6.45 m
Ponte
cop. 1.30
cop. 1.05
palo da spostare
Cinesino
Comune di Rimini (RN)
540
539
538
31
563
564
565
525
526
41
235
236
231
232
561
559
562
631
633
638
87
635
221
222
43
45
169
121
122
164
120
721
717
716
719
720
718
46
114
611
612
89
576
82
93
185
134
186
133
32
33
221
222
23
350
351
123
124
34
64
31
184
30
29
298
135
621
623
626
625
627
680
682
679
663
158
243
544
155
242
522
150
681
683
664
579
159
113
11
92
17
18
102
107
108
138
110
109
26
28
195
196
197
87

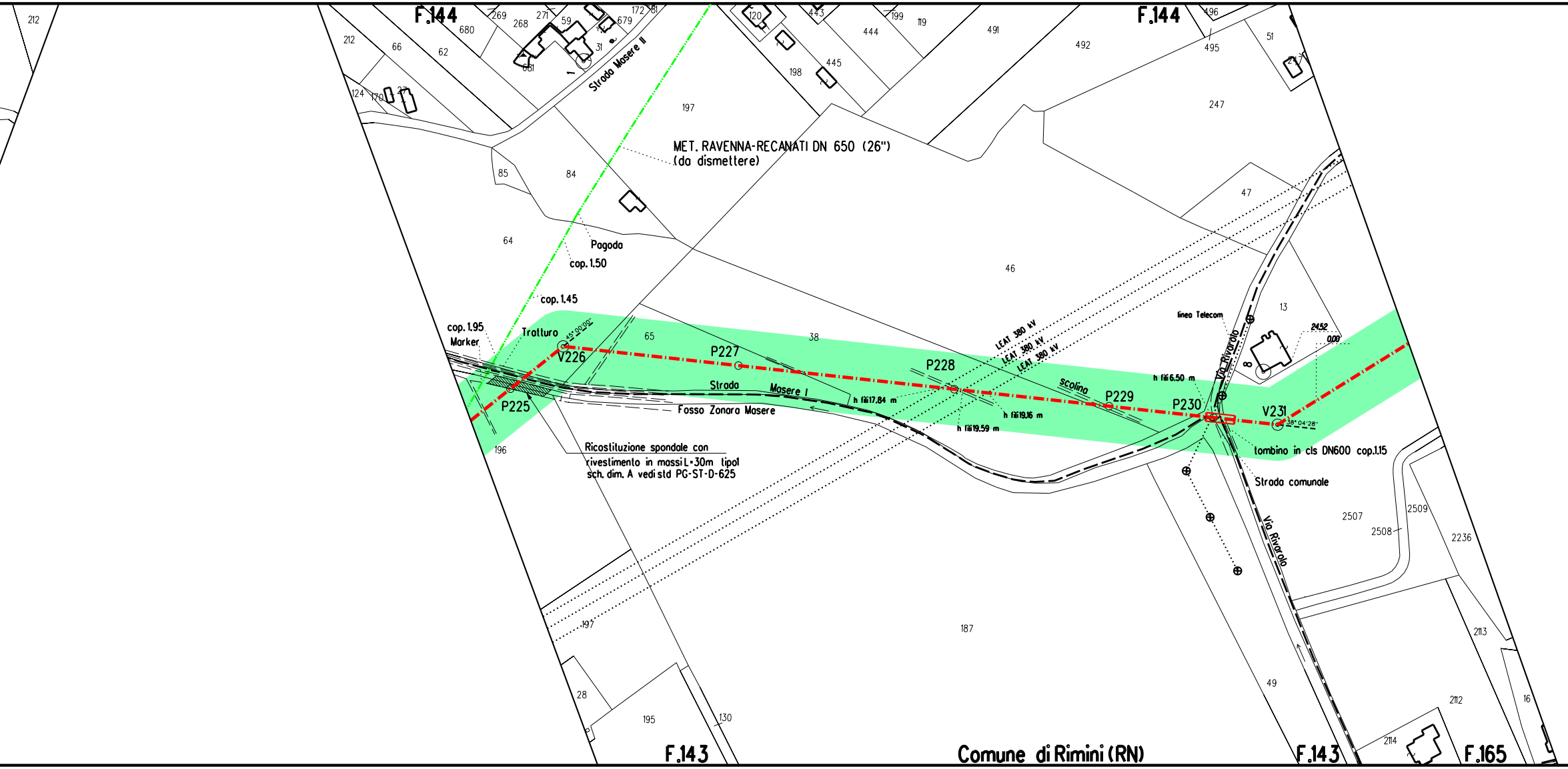
F.144
F.144
MET. RAVENNA-RECANATI DN 650 (26")
(da dismettere)
Strada Masere II
Pagoda
cop. 1.50
cop. 1.45
cop. 1.95
Marker
Tratturo
45° 00'00"
V226
P225
P227
P228
P229
P230
V231
38° 04'28"
Strada Masere I
Fosso Zonara Masere
h fili 17.84 m
h fili 19.59 m
h fili 19.16 m
h fili 6.50 m
LEAT 380 kV
LEAT 380 kV
LEAT 380 kV
Scolina
linea Telecom
Via Rivarolo
Via Rivarolo
24.52
0.00
tombino in cls DN600 cop.1.15
Strada comunale
Ricostituzione spondale con
rivestimento in massi L=30m tipo1
sch. dim. A vedi std PG-ST-D-625
212
212
66
62
680
269
268
271
59
31
681
172
81
679
124
170
27
120
443
199
119
444
491
492
496
495
51
217
198
445
197
247
85
84
47
64
46
13
8
65
38
196
2507
2508
2509
2236
197
187
2113
28
195
130
49
2112
16
2114
F.143
F.143
F.165
Comune di Rimini (RN)

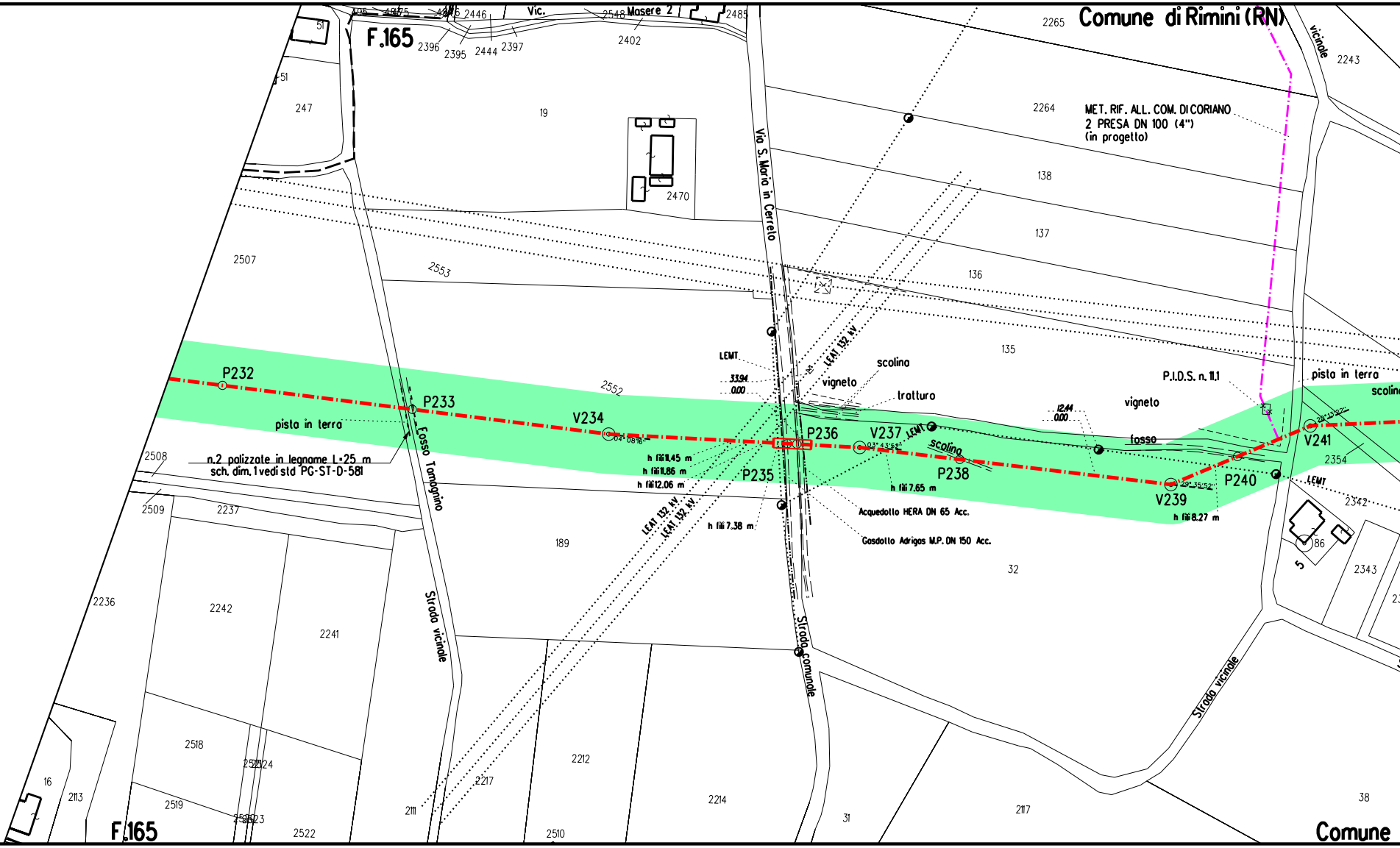
F.165
Vic.
Masere 2
2446
2485
2396
2395
2444
2397
2548
2402
51
51
247
19
2470
Comune di Rimini (RN)
2265
vicinale
2243
2264
MET. RIF. ALL. COM. DI CORIANO
2 PRESA DN 100 (4")
(in progetto)
138
137
136
135
Via S. Maria in Cerreto
2507
2553
2552
LEAT 132 kV
LEMT
33.94
0.00
scolina
vigneto
tratturo
12.44
0.00
vigneto
P.I.D.S. n. 11.1
pista in terra
scolina
P232
P233
V234
04° 08'16"
pista in terra
Fosso Tamagnino
2508
n.2 palizzate in legname L=25 m
sch. dim. 1 vedi std PG-ST-D-581
2509
2237
h fili 11.45 m
h fili 11.86 m
h fili 12.06 m
LEAT 132 kV
LEAT 132 kV
P235
P236
V237
03° 43'52"
LEMT
scolina
P238
h fili 7.65 m
h fili 7.38 m
fosso
V239
29° 35'52"
h fili 8.27 m
P240
V241
29° 13'22"
2354
LEMT
2342
86
5
2343
Acquedotto HERA DN 65 Acc.
Gasdotto Adrigas M.P. DN 150 Acc.
189
32
2236
2242
2241
Strada vicinale
Strada comunale
Strada vicinale
2518
2524
2212
2217
2214
16
2113
2519
2523
2111
2510
2522
31
2117
38
F.165
Comune

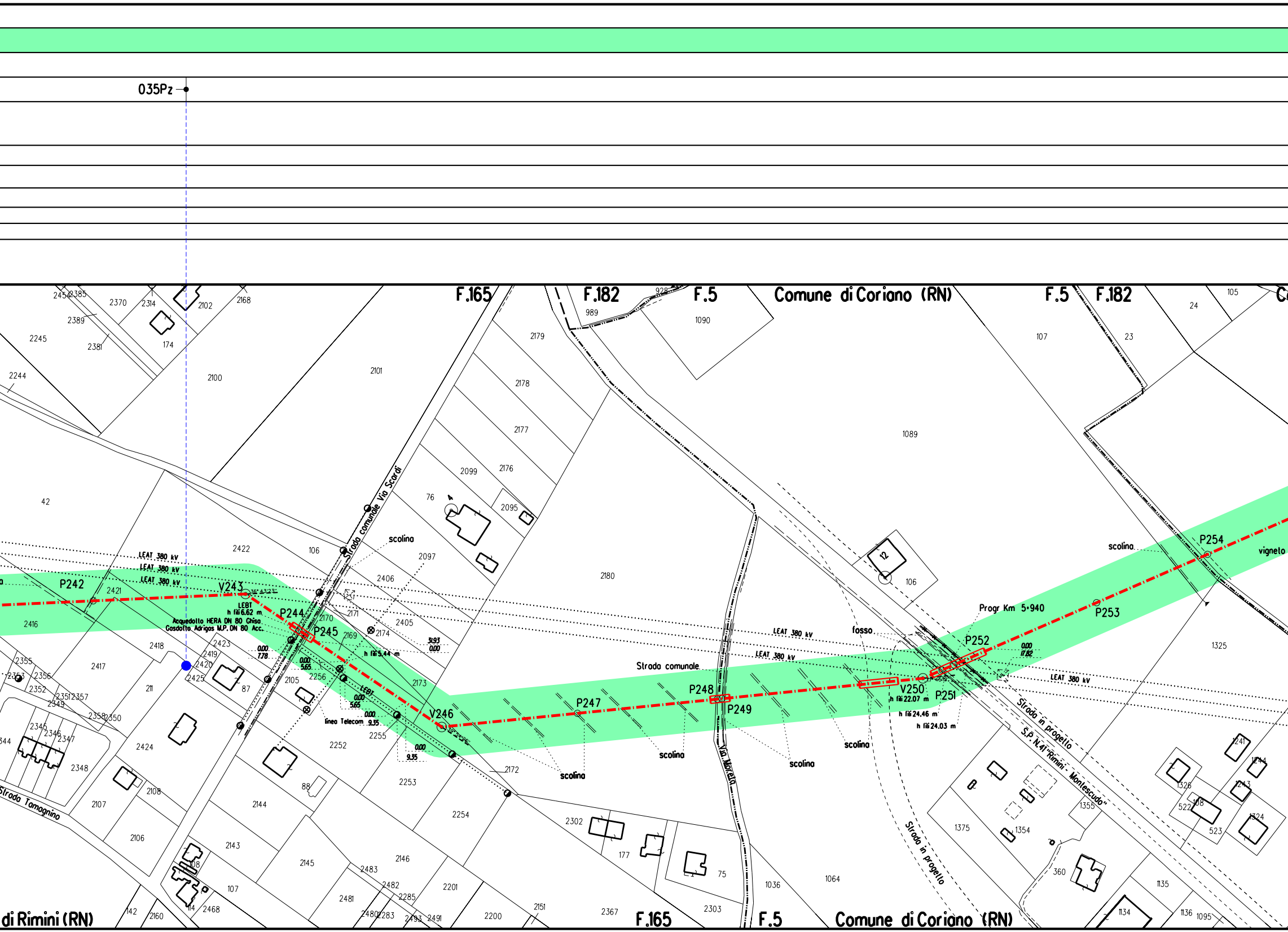
035Pz
F.165
F.182
F.5
Comune di Coriano (RN)
di Rimini (RN)
P242
V243
P244
P245
V246
P247
P248
P249
V250
P251
P252
P253
P254
LEAT 380 kV
LEBT
h fili 6.62 m
h fili 5.44 m
h fili 22.07 m
h fili 24.46 m
h fili 24.03 m
Acquedotto HERA DN 80 Ghisa
Gasdotto Adrigas M.P. DN 80 Acc.
linea Telecom
Strada comunale Via Scardi
Strada comunale
Via Morello
Strada Tomagnino
Strada in progetto
S.P. N.41 "Rimini - Montescudo"
Progr Km 5+940
scolina
fosso
vigneto
0.00
7.78
5.65
9.35
31.93
17.82
1089
1090
1325
2180
2101
2100
42
2422
2416
2417
2418
2424
1064
1036
1375
1354
360
1135
1134

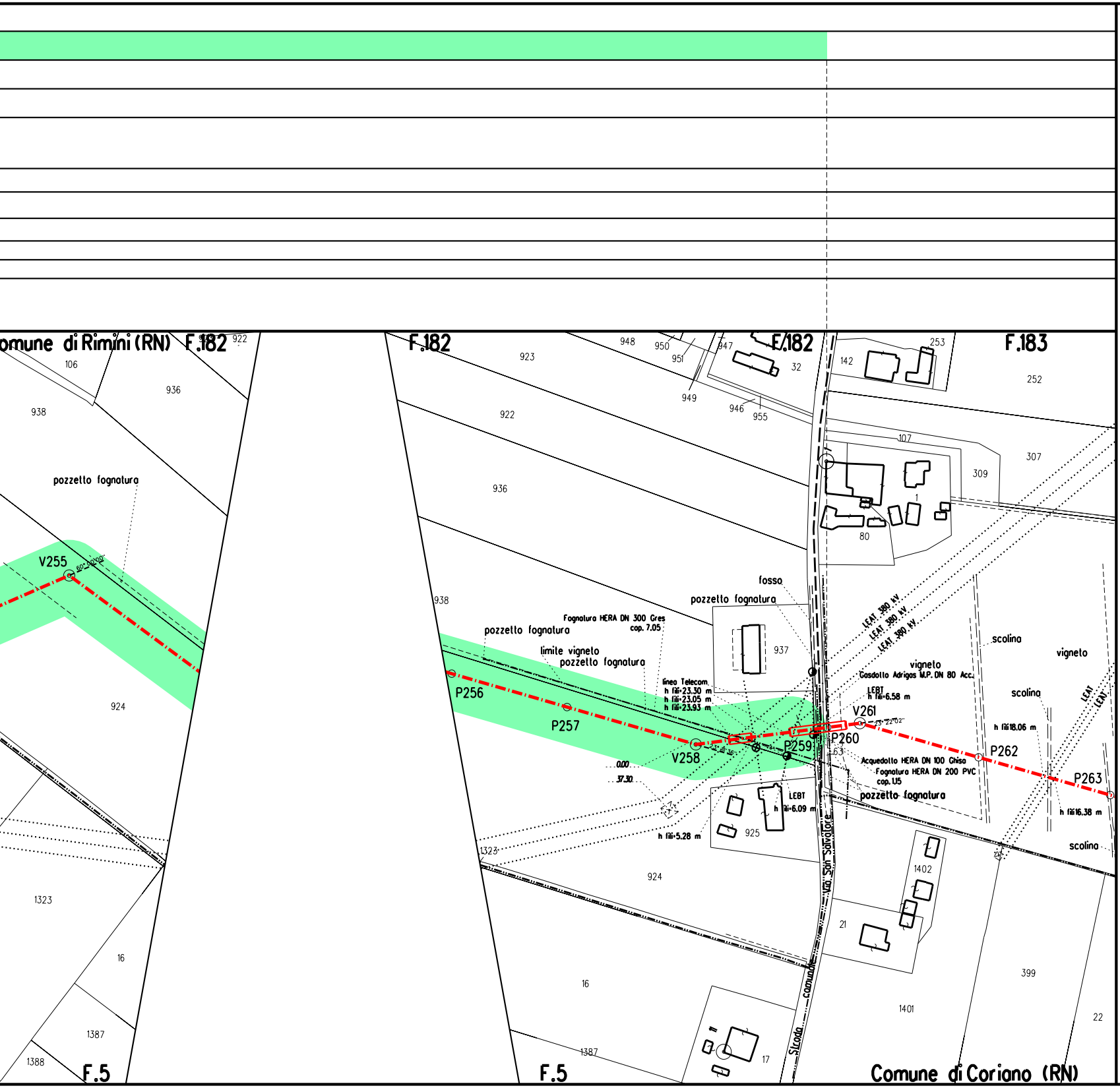
Comune di Rimini (RN)
F.182
F.182
F.182
F.183
F.5
F.5
Comune di Coriano (RN)
106
922
938
936
923
948
950
951
947
32
949
946
955
142
253
252
922
107
307
309
80
936
pozzetto fognatura
V255
60°20'00"
924
938
fosso
pozzetto fognatura
Fognatura HERA DN 300 Gres
cop. 7.05
pozzetto fognatura
limite vigneto
pozzetto fognatura
937
LEAT 380 kV
LEAT 380 kV
LEAT 380 kV
scolina
vigneto
vigneto
Gasdotto Adrigas M.P. DN 80 Acc.
scolina
linea Telecom
h fili=23.30 m
h fili=23.05 m
h fili=23.93 m
LEBT
h fili=6.58 m
V261
23°22'02"
P256
P257
V258
23°31'36"
P259
P260
63
h fili18.06 m
P262
P263
LEAT
LEAT
0.00
37.30
Acquedotto HERA DN 100 Ghisa
Fognatura HERA DN 200 PVC
cop. 1.15
pozzetto fognatura
LEBT
h fili=6.09 m
h fili16.38 m
925
h fili=5.28 m
1323
scolina
Via San Salvatore
1323
924
1402
16
21
399
1387
16
1388
1387
1401
22
17
Strada comunale

LEGENDA

- Condotta in esercizio
- Condotta in progetto
- Tratto di continuita'
- Condotta da porre fuori esercizio
- Condotta in esercizio
- Condotta in progetto da altra opera
- Condotta fuori esercizio
- Condotta in tubo di protezione
- Condotta in cunicolo
- Condotta in gunite
- Condotta in altri tipi di protezione
- Condotta in galleria
- ● Punti Acqua
- ● Piezometro
- 🟦 Buffer - Contesto idrogeologico della bassa Pianura Padana (CPP)
- 🟦 Buffer - Contesto idrogeologico delle Pianure Alluvionali (CPA)
- 🟩 Buffer - Contesto idrogeologico dei Fondovalle (CF)
- 🟨 Buffer - Contesto idrogeologico delle Colline Argillose (CCA)

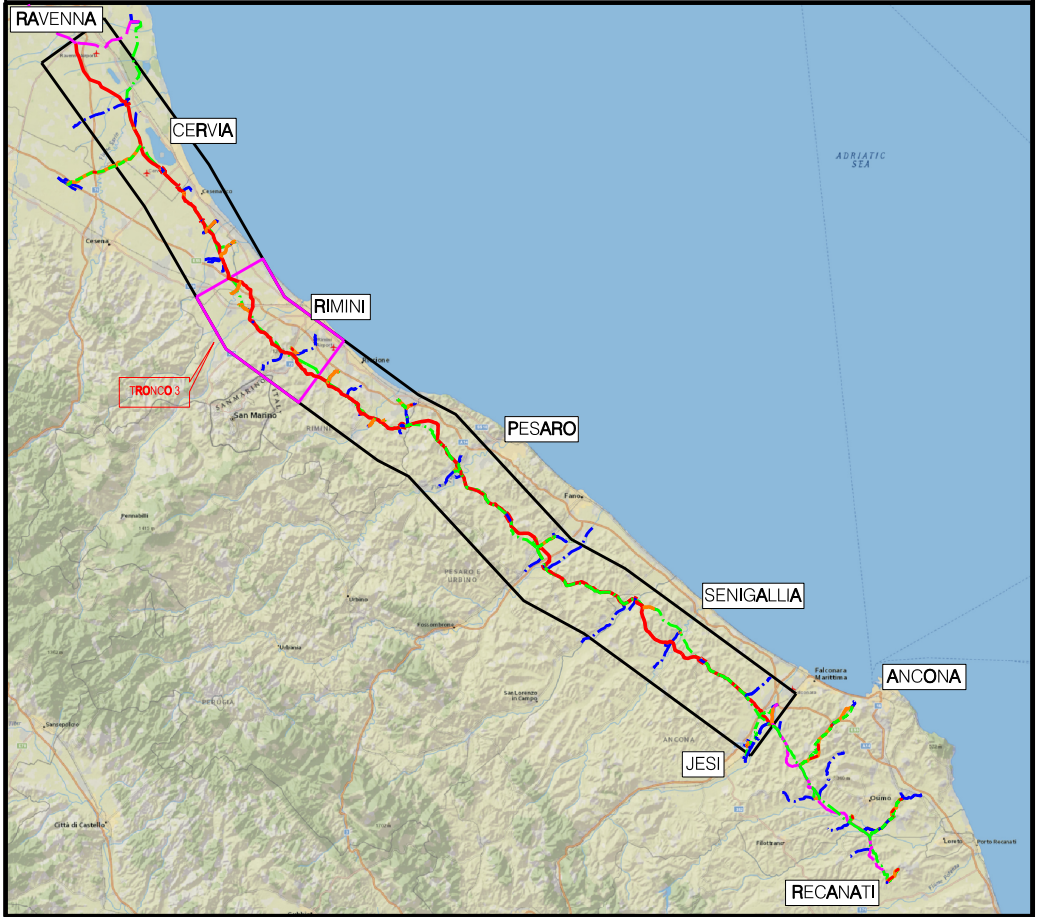
RAVENNA
CERVIA
RIMINI
TRONCO 3
PESARO
SENIGALLIA
ANCONA
JESI
RECANATI
ADRIATIC SEA
San Marino

COROGRAFIA Scala 1:500.000

Ingegnere ROCCO V. MONACO
ORDINE INGEGNERI COSENZA

0	Mar. 2022	EMISSIONE	L. RICCI	F. MARCHETTI	A. BRUNI M. AGOSTINI
Rev.	DATA	DESCRIZIONE	ELABORATO	VERIFICATO	APPROVATO AUTORIZZATO

PROPRIETARIO

snam

PROGETTISTA

T.EN TECHNIP ENERGIES
Rif.: 073670C-031-DW-3252-1012
T.EN ITALY SOLUTIONS S.p.A.

COMMESSA
NR/17350/R-L01

CODICE TEC.
C.T. 20203

RIFACIMENTO METANODOTTO RAVENNA - CHIETI
TRATTO RAVENNA - JESI DN 650 (26"), DP 75 bar
3° TRONCO San Mauro Pascoli - Rimini

AREE DI POSSIBILE INTERFERENZA CON OPERE DI CAPTAZIONE - STRALCIO CATASTALE - TRATTO 3 DA PK 52+485 A PK 57+525

DIS. N. PG-PL-21E-012

REVISIONE 0

FG. 1 DI 1

SCALA 1:2000

Firmato digitalmente da

Rocco Vincenzo Monaco

CN = Monaco Rocco Vincenzo
C = IT