Il presente disegno e' di proprieta' aziendale - La Societa' tutelera' i propri diritti a termine di legge.

DATI TECNICI FUNZIONALI

CONTESTI IDROGEOLOGICI	
IDENTIFICAZIONE PIEZOMETRI	
IDENTIFICAZIONE PUNTO ACQUA	001Pz

CONFINI AMMINISTRATIVI

DATI CARATTERISTICI

DATI DI COSTRUZIONE

PRESSIONE DI PROGETTO 75.0 bar
PRESSIONE MASSIMA DI ESERCIZIO (MOP) 70.0 bar
GRADO DI UTILIZZAZIONE DICHIARATO f - 0.72
DIAMETRO PREVALENTE - 650.0 (DN)

REALIZZATO IN CONFORMITA' AL D.M. 17/04/2008
CONFORMITA' AL D.M NUMERO D.M. 17/04/2008
PER MODIFICHE REALIZZATE SUCCESSIVAMENTE

RIVESTIMENTO GIUNTI DI SALDATURA

FASCE TERMORESTRINGENTI
CLASSE DI SOLLECITAZIONE C-50 CON PRIMER
(TRATTI IN T.O.C. CLASSE C-50 CON PRIMER PER T.O.C.)

IMPIANTO MUNITO DI CAVO TELE

PLANIMETRIA 1:2000

CONFINI AMMINISTRATIVI

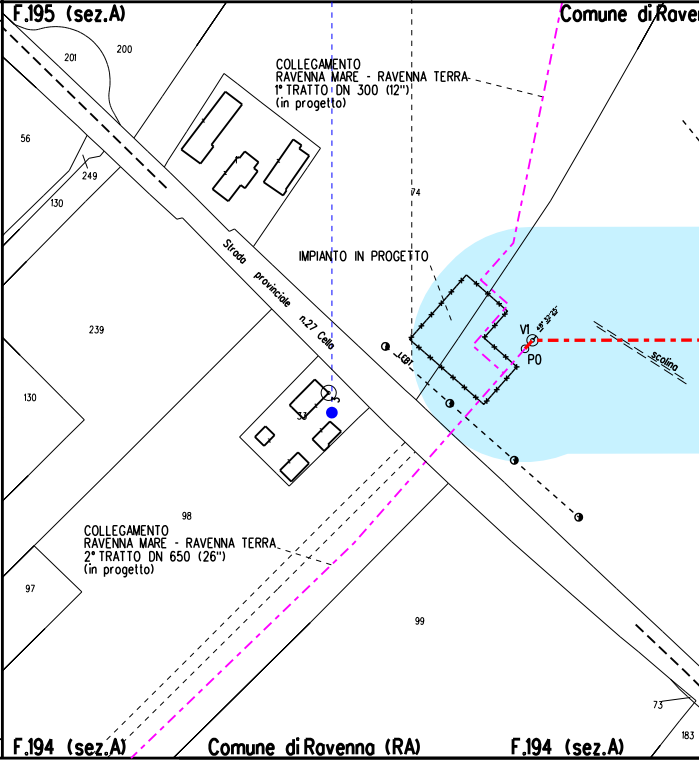
F.195 (sez.A)
Comune di Raven
201
200
56
249
130
COLLEGAMENTO
RAVENNA MARE - RAVENNA TERRA
1° TRATTO DN 300 (12")
(in progetto)
74
Strada provinciale n.27 Cella
IMPIANTO IN PROGETTO
239
V1
P0
scolina
130
3
53
98
COLLEGAMENTO
RAVENNA MARE - RAVENNA TERRA
2° TRATTO DN 650 (26")
(in progetto)
97
99
73
183
F.194 (sez.A)
Comune di Ravenna (RA)
F.194 (sez.A)

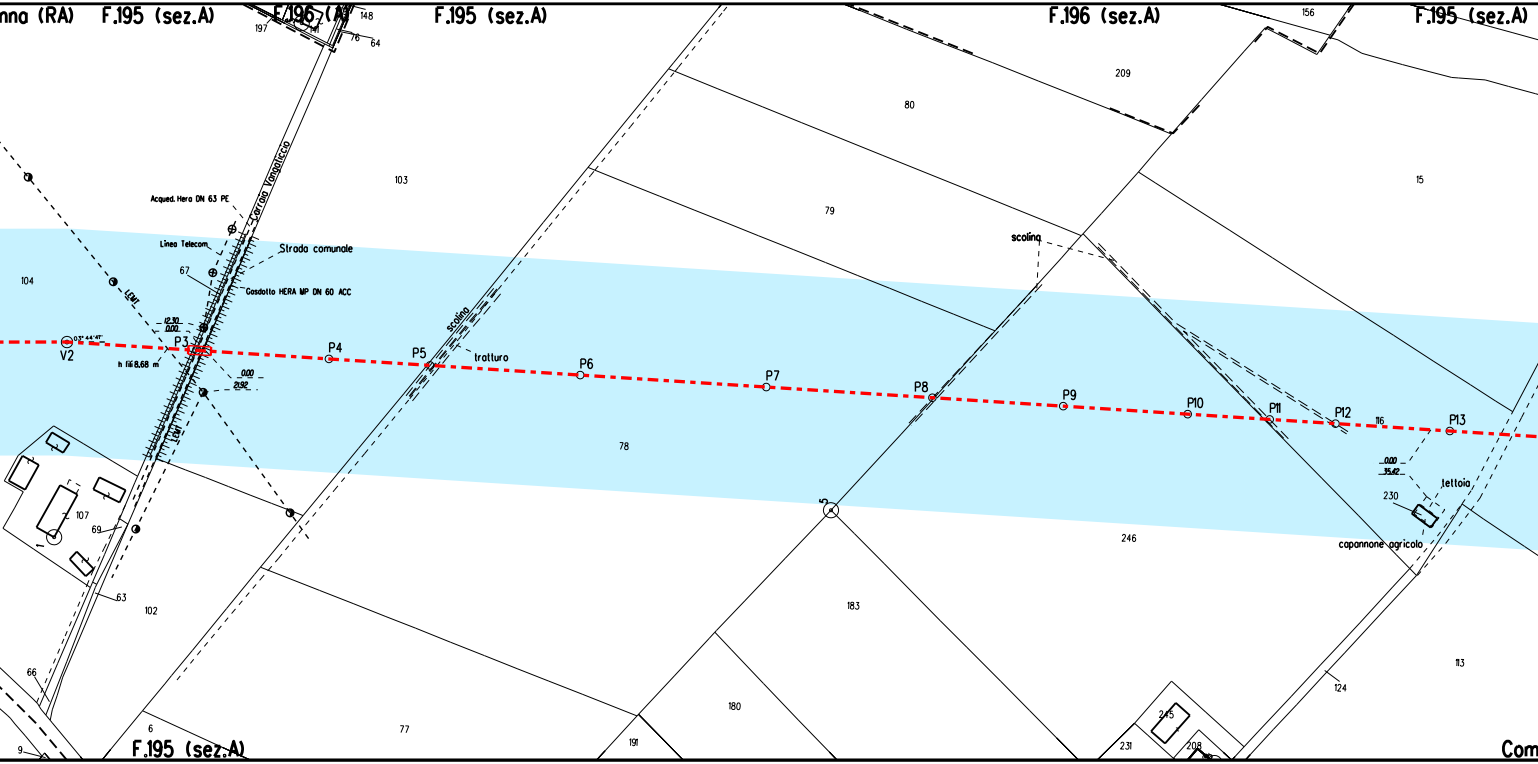
nna (RA)
F.195 (sez.A)
F.196 (A)
F.195 (sez.A)
F.196 (sez.A)
F.195 (sez.A)
197
141
148
76
64
156
209
80
79
103
15
104
Acqued. Hera DN 63 PE
Carraia Vangaliccio
Linea Telecom
Strada comunale
67
Gasdotto HERA MP DN 60 ACC
LEMT
12.30
0.00
V2
0°3' 44'47"
P3
h fili 8,68 m
0.00
21.92
P4
P5
scolina
tratturo
P6
P7
P8
P9
P10
P11
P12
116
P13
scolina
0.00
35.42
tettoia
230
capannone agricolo
78
246
107
69
63
102
5
183
180
66
6
77
191
245
231
208
124
113
9
F.195 (sez.A)
Com

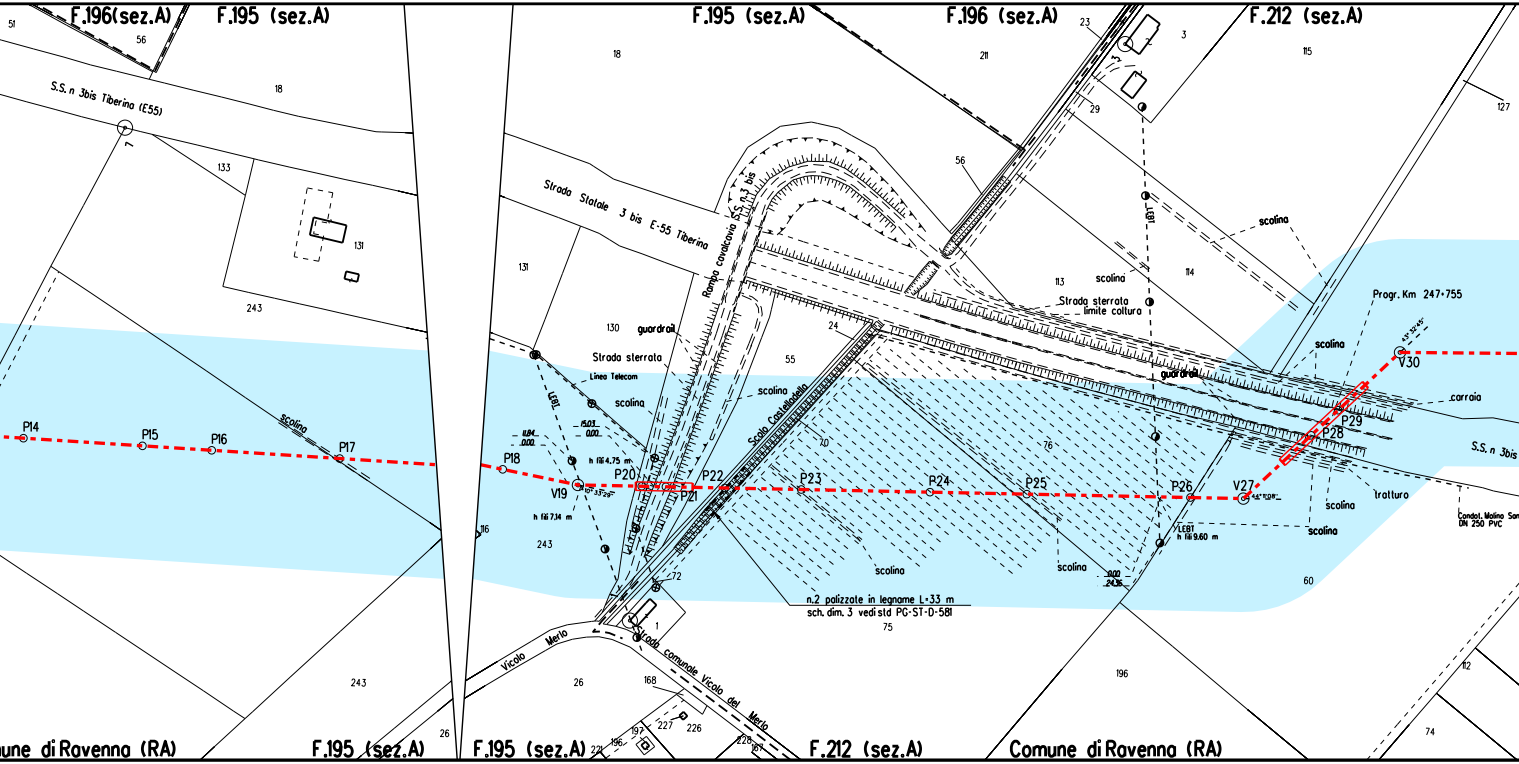
F.196(sez.A)
F.195 (sez.A)
F.195 (sez.A)
F.196 (sez.A)
F.212 (sez.A)
S.S. n 3bis Tiberina (E55)
Strada Statale 3 bis E-55 Tiberina
Rampa cavalcavia S.S. n 3 bis
Strada sterrata
Linea Telecom
guardrail
scolina
Scolo Castelladella
Strada sterrata
limite coltura
LEBT
h fili 4.75 m
h fili 7.14 m
h fili 9.60 m
11.84
0.00
15.03
0.00
0.00
24.36
10°33'29"
4.6°11'08"
43°32'45"
P14
P15
P16
P17
P18
V19
P20
P21
P22
P23
P24
P25
P26
V27
P28
P29
V30
Progr. Km 247+755
carraia
tratturo
S.S. n 3bis
Condot. Molino San
DN 250 PVC
n.2 palizzate in legname L=33 m
sch. dim. 3 vedi std PG-ST-D-581
Vicolo Merlo
Strada comunale Vicolo del Merlo
51
56
18
133
131
243
7
131
130
55
24
70
72
1
116
243
26
168
197
196
227
226
228
187
221
26
75
76
113
114
56
211
23
3
29
115
127
60
196
112
74
une di Ravenna (RA)
F.195 (sez.A)
F.195 (sez.A)
F.212 (sez.A)
Comune di Ravenna (RA)

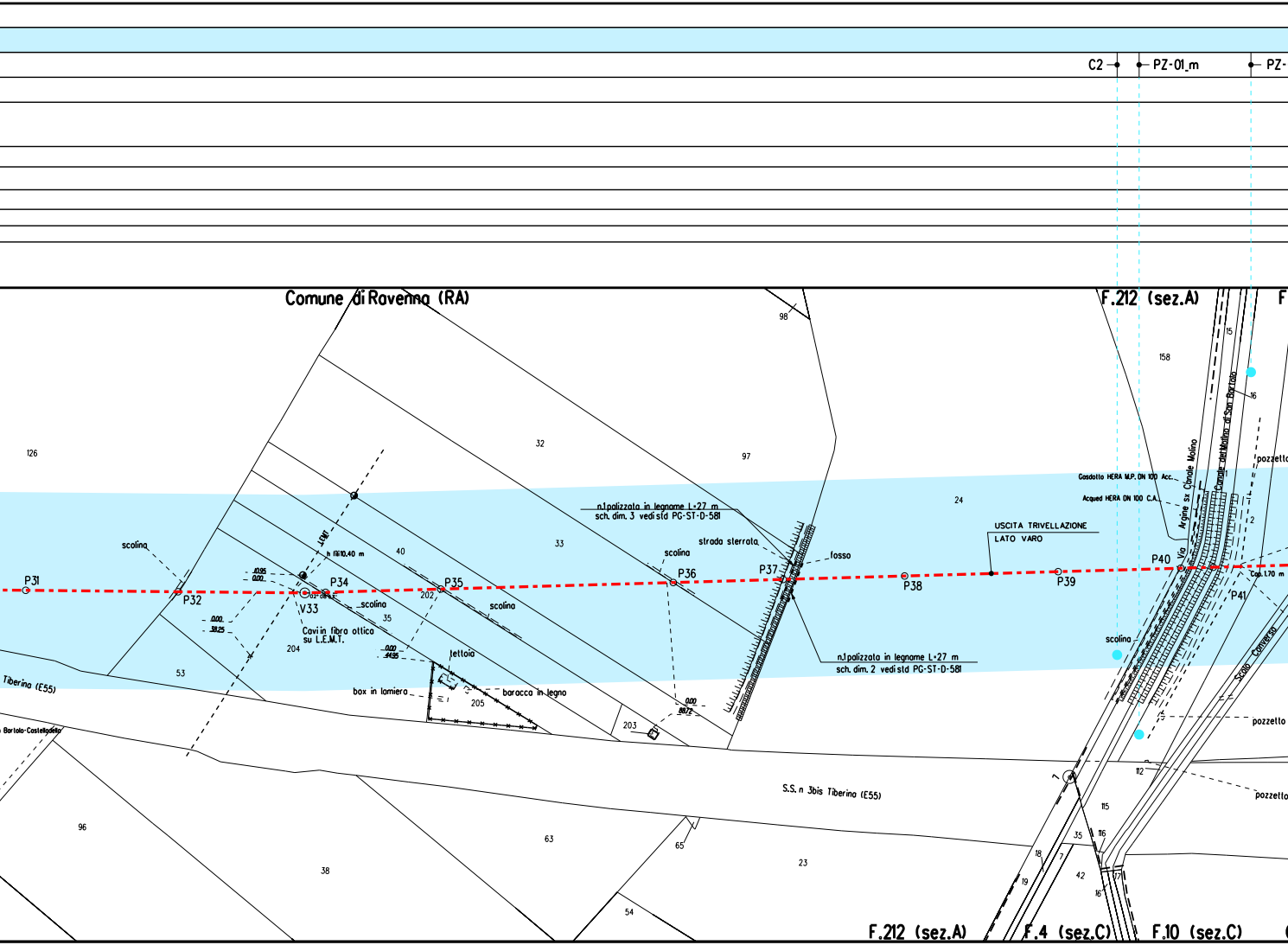

C2
PZ-01_m
PZ-
Comune di Ravenna (RA)
F.212 (sez.A)
F
98
126
32
97
158
15
16
24
pozzetto
Gasdotto HERA M.P. DN 100 Acc.
Acqued HERA DN 100 C.A.
Argine sx Canale Molino
Canale del Molino di San Bartolo
Via
USCITA TRIVELLAZIONE
LATO VARO
n.1 palizzata in legname L=27 m
sch. dim. 3 vedi std PG-ST-D-581
strada sterrata
fosso
scolina
P31
P32
P34
P35
P36
P37
P38
P39
P40
P41
V33
L.E.M.T.
h f.f.10.40 m
10.95
0.00
0.00
38.25
40
33
202
35
Cavi in fibra ottica
su L.E.M.T.
204
0.00
44.95
tettoia
box in lamiera
baracca in legno
205
53
203
0.00
80.72
n.1 palizzata in legname L=27 m
sch. dim. 2 vedi std PG-ST-D-581
Cop. 1.70 m
2
1
Scolo Converso
pozzetto
pozzetto
112
Tiberina (E55)
Bartolo-Castellgdello
S.S. n 3bis Tiberina (E55)
115
116
35
42
17
16
18
19
7
96
63
65
38
23
54
F.212 (sez.A)
F.4 (sez.C)
F.10 (sez.C)

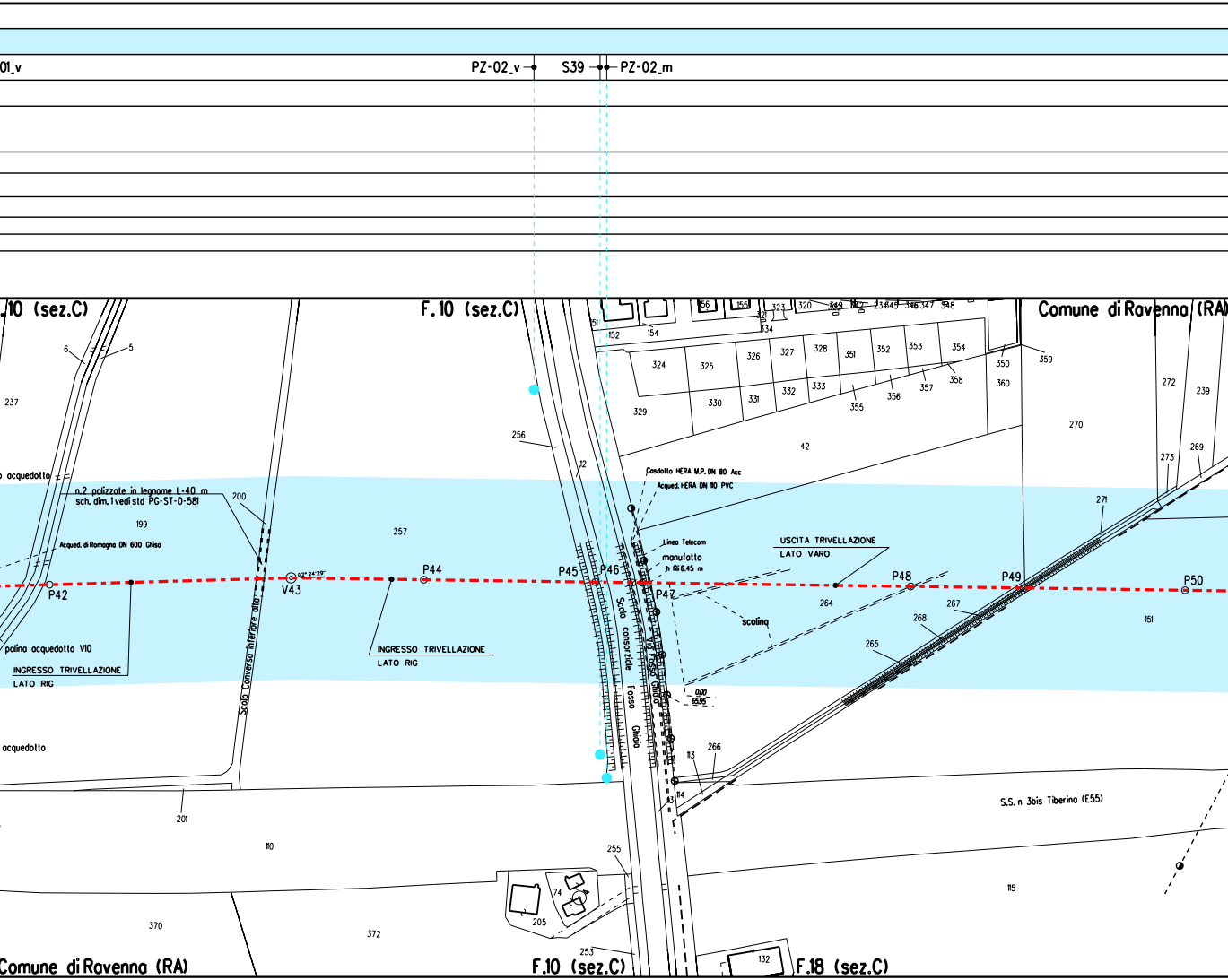

01_v
PZ-02_v
S39
PZ-02_m
.10 (sez.C)
F.10 (sez.C)
Comune di Ravenna (RA)
o acquedotto
n.2 palizzate in legname L=40 m
sch. dim. 1 vedi std PG-ST-D-581
Acqued. di Romagna DN 600 Ghisa
palina acquedotto V10
INGRESSO TRIVELLAZIONE
LATO RIG
P42
V43
02° 24' 29"
P44
INGRESSO TRIVELLAZIONE
LATO RIG
Scolo Converso inferiore alto
P45
P46
P47
P48
P49
P50
Gasdotto HERA M.P. DN 80 Acc
Acqued. HERA DN 110 PVC
Linea Telecom
manufatto
h fili 6.45 m
USCITA TRIVELLAZIONE
LATO VARO
scolina
0.00
65.95
Scolo consorziale Fosso Ghiaia
Via Fosso Ghiaia
acquedotto
S.S. n 3bis Tiberina (E55)
Comune di Ravenna (RA)
F.10 (sez.C)
F.18 (sez.C)
6
5
237
200
199
257
256
12
201
110
370
372
255
253
205
74
132
113
114
266
264
265
267
268
271
151
115
152
154
156
155
151
42
334
320
323
349
342
345
346
347
348
324
325
326
327
328
351
352
353
354
329
330
331
332
333
355
356
357
358
350
359
360
270
272
239
273
269

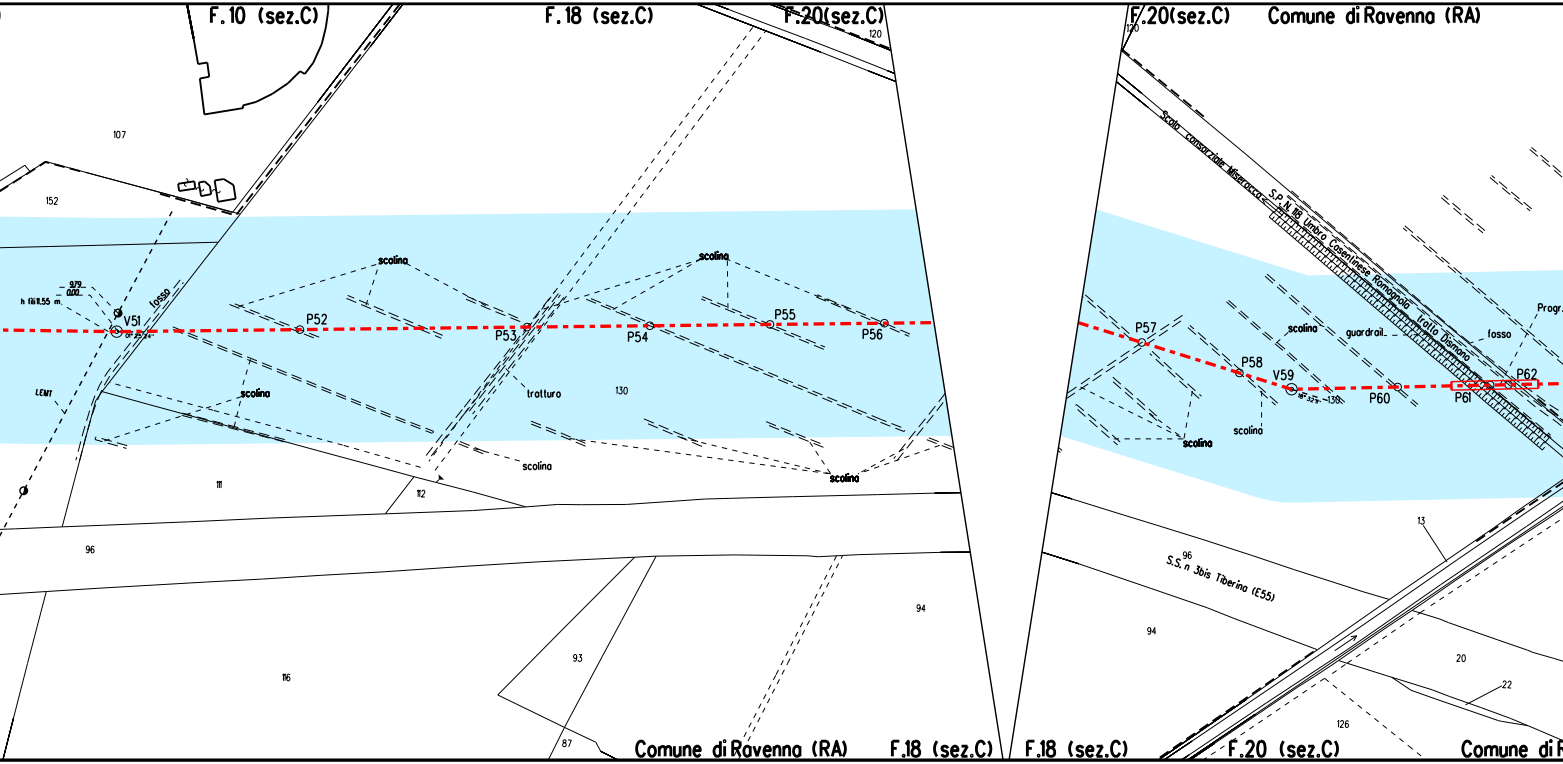
F.10 (sez.C)
F.18 (sez.C)
F.20(sez.C)
F.20(sez.C)
Comune di Ravenna (RA)
120
120
107
152
9,79
0,00
h fili 11,55 m.
V51
fosso
LEMT
scolina
P52
scolina
P53
trotturo
130
P54
scolina
P55
P56
scolina
scolina
111
112
96
116
93
87
94
Comune di Ravenna (RA)
F.18 (sez.C)
F.18 (sez.C)
Scolo consorziale Miseracca
S.P. N. 118 Umbro Cosentinese Romagnola tratto Dismano
P57
scolina
guardrail
fosso
Progr.
P58
V59
P60
P61
P62
scolina
scolina
13
96
S.S. n 3bis Tiberina (E55)
94
20
22
126
F.20 (sez.C)
Comune di R

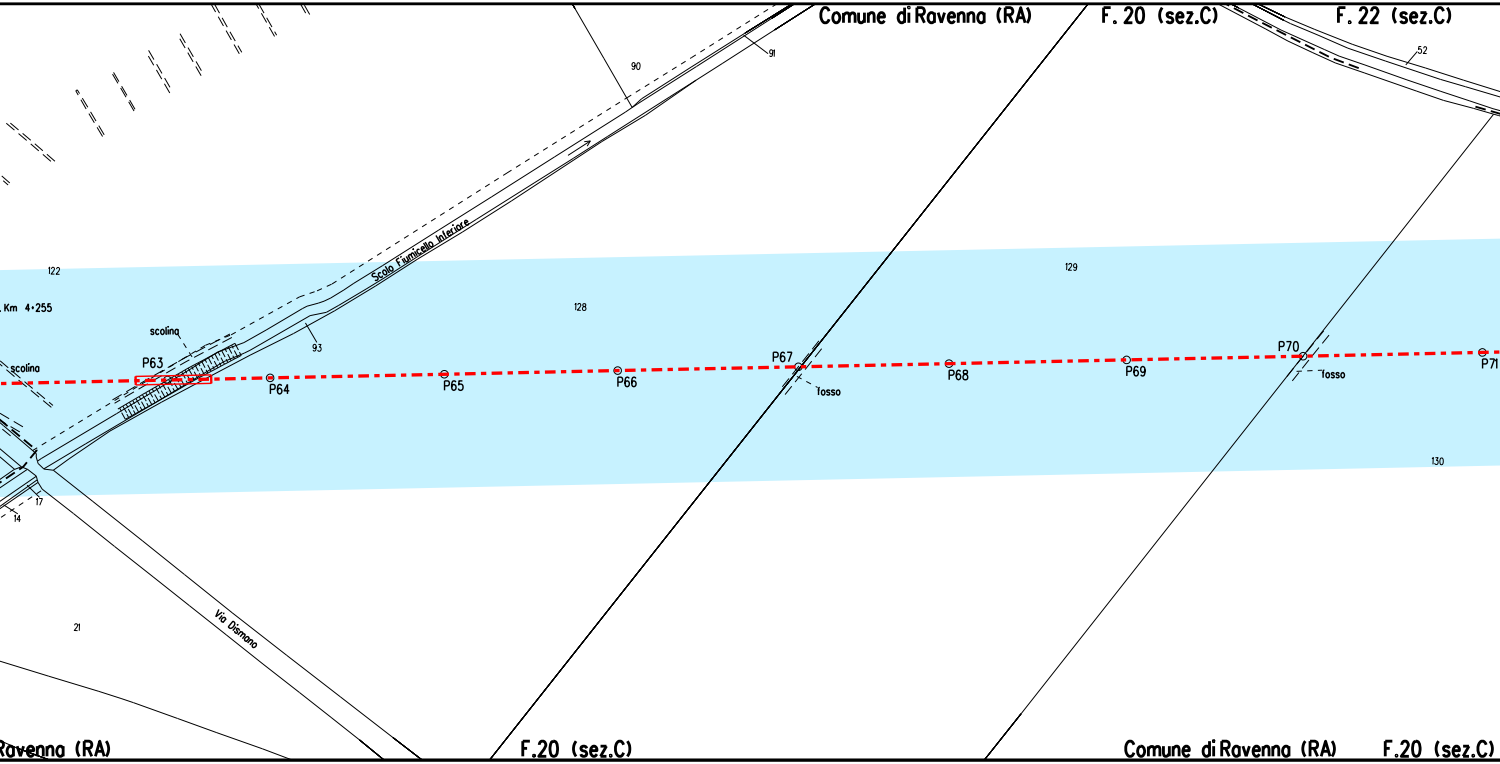
Comune di Ravenna (RA)
F. 20 (sez.C)
F. 22 (sez.C)
52
90
91
Scolo Fiumicello Inferiore
122
Km 4+255
128
129
130
scolina
scolina
P63
93
P64
P65
P66
P67
fosso
P68
P69
P70
fosso
P71
17
14
21
Via Dismano
Ravenna (RA)
F.20 (sez.C)
Comune di Ravenna (RA)
F.20 (sez.C)

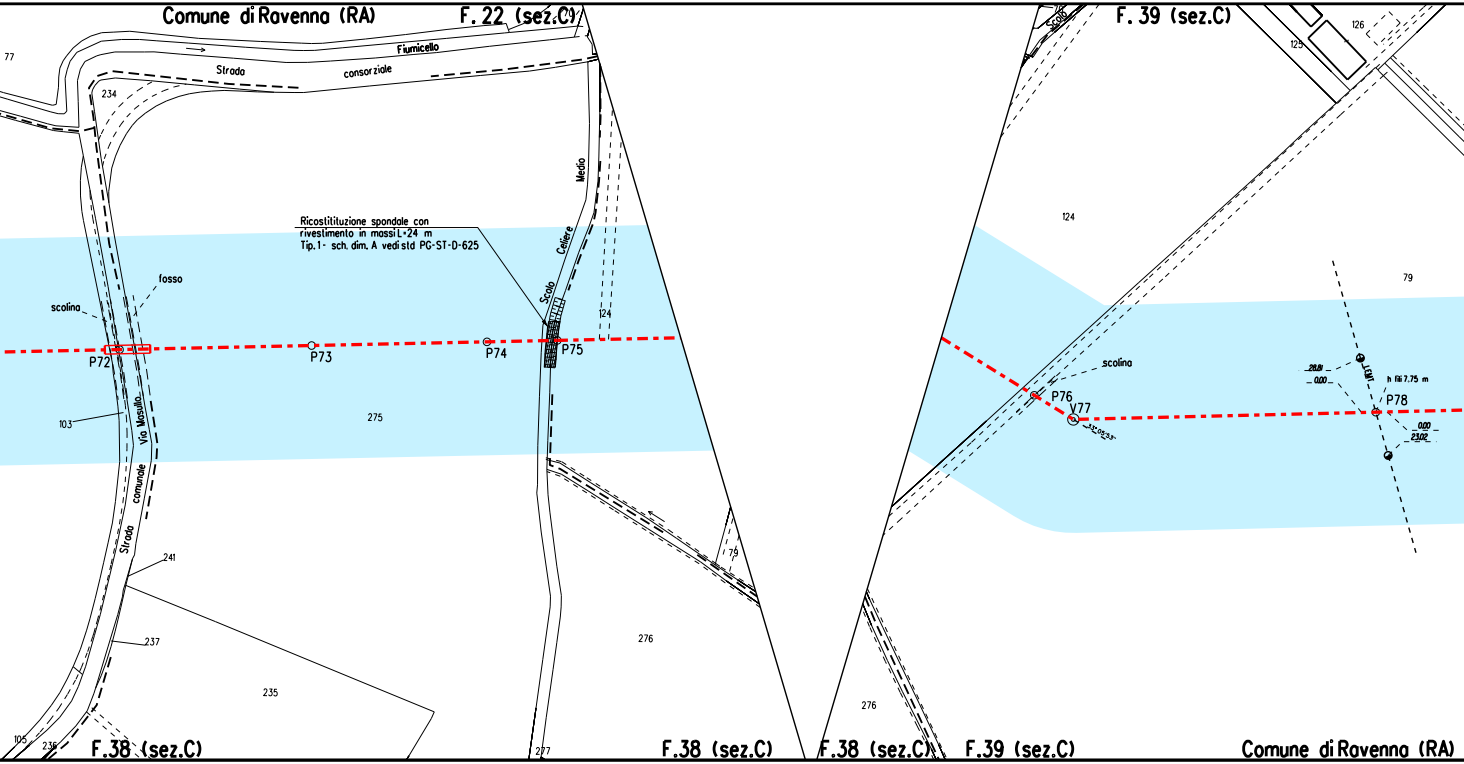
Comune di Ravenna (RA)
F. 22 (sez.C)
F. 39 (sez.C)
77
Fiumicello
Strada consorziale
234
Medio
Celiere
Scolo
Ricostituzione spondale con rivestimento in massi L=24 m Tip.1- sch. dim. A vedi std PG-ST-D-625
fosso
scolina
P72
P73
P74
P75
124
103
Via Masullo
275
Strada comunale
241
237
235
105
236
277
276
79
125
126
scolina
P76
V77
33°05'53"
28.81
0.00
LEMT
h fili 7.75 m
P78
0.00
23.02
F.38 (sez.C)
F.38 (sez.C)
F.38 (sez.C)
F.39 (sez.C)
Comune di Ravenna (RA)

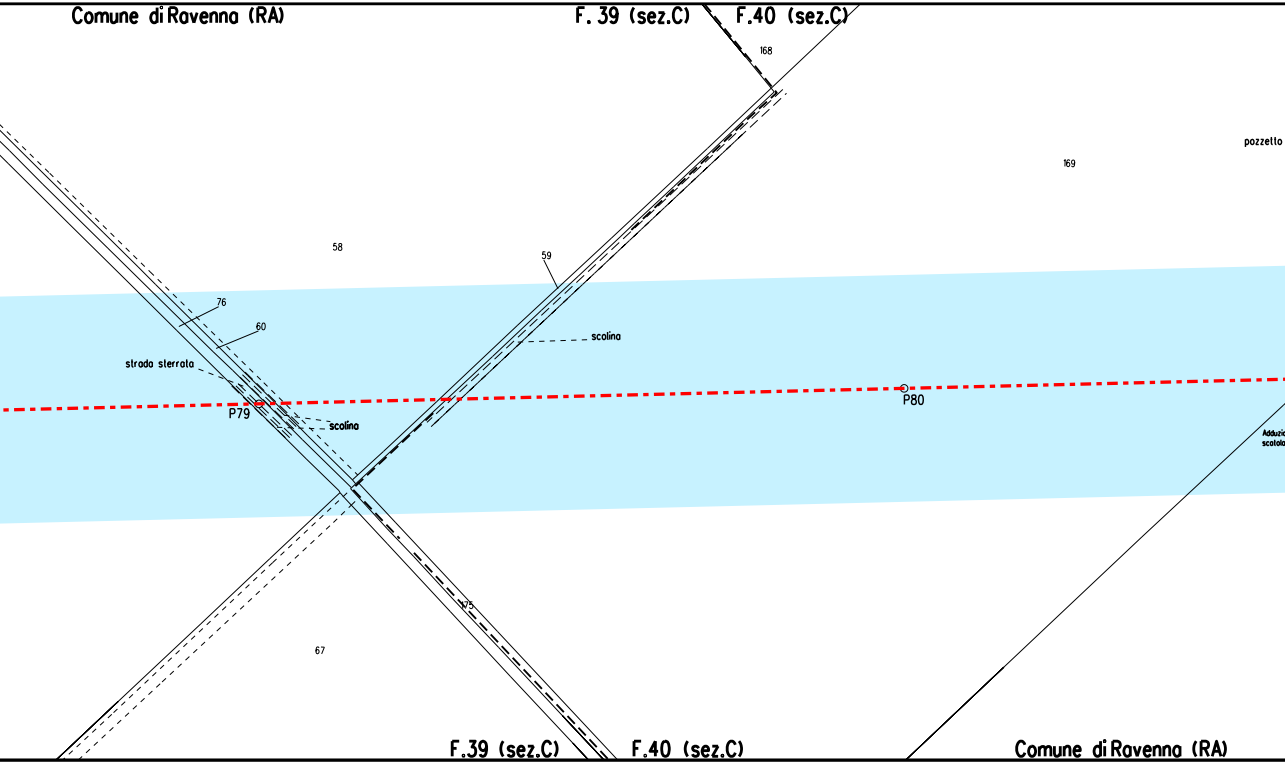
Comune di Ravenna (RA)
F. 39 (sez.C)
F.40 (sez.C)
168
pozzetto
169
58
59
76
60
strada sterrata
scolina
P79
scolina
P80
Adduzio
scatola
75
67
F.39 (sez.C)
F.40 (sez.C)
Comune di Ravenna (RA)

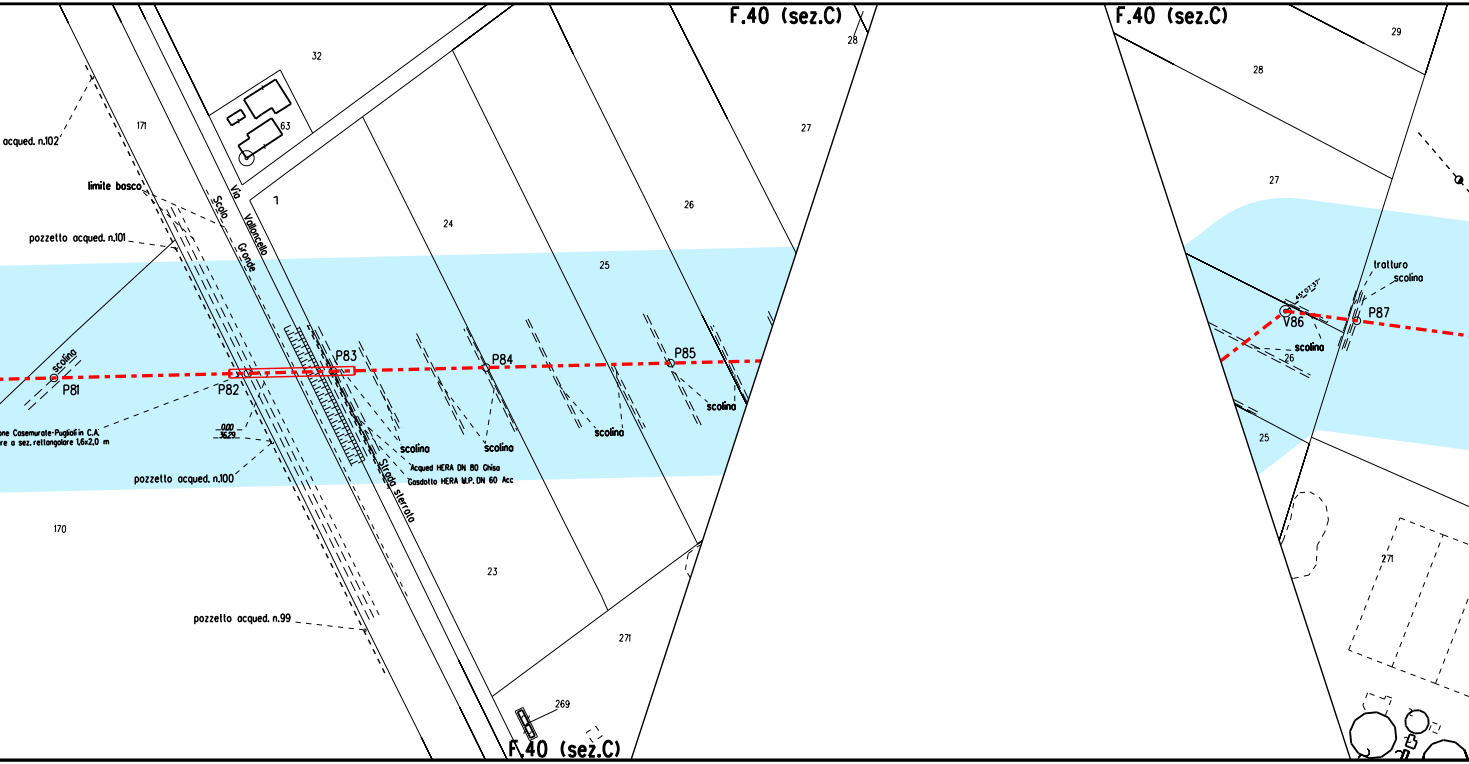
F.40 (sez.C)
F.40 (sez.C)
F.40 (sez.C)
32
63
1
171
acqued. n.102
limite bosco
pozzetto acqued. n.101
Via Vallancello
Scolo Grande
24
25
26
27
28
28
29
27
scolina
P81
P82
P83
P84
P85
V86
P87
45°07'37"
tratturo
scolina
scolina
26
25
271
one Casemurate-Pugliofin C.A.
re a sez. rettangolare 1,6x2,0 m
0.00
36.29
pozzetto acqued. n.100
scolina
scolina
scolina
scolina
Acqued HERA DN 80 Ghisa
Gasdotto HERA M.P. DN 60 Acc
Strada sterrata
170
23
271
269
pozzetto acqued. n.99

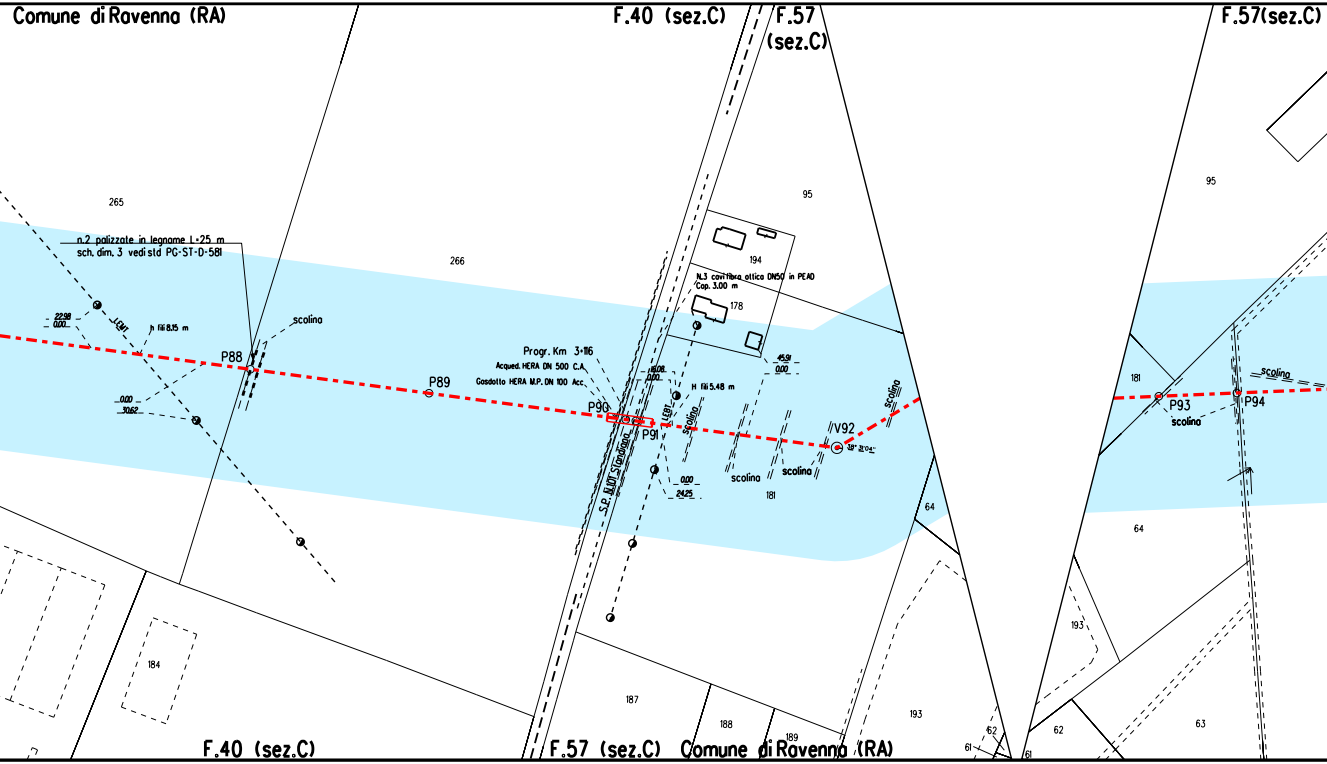
Comune di Ravenna (RA)
F.40 (sez.C)
F.57 (sez.C)
F.57(sez.C)
265
266
n.2 palizzate in legname L=25 m
sch. dim. 3 vedi std PG-ST-D-581
22.98
0.00
LEMT
h fili 8.15 m
scolina
P88
0.00
30.62
P89
Progr. Km 3+116
Acqued. HERA DN 500 C.A.
Gasdotto HERA M.P. DN 100 Acc.
P90
P91
S.P. n.101 Standiana
18.08
0.00
H fili 5.48 m
LEBT
scolina
0.00
24.25
N.3 cavi fibra ottica DN50 in PEAD
Cop. 3.00 m
194
178
95
45.91
0.00
scolina
scolina
181
V92
38° 31'04"
scolina
64
184
187
188
189
193
61
62
F.40 (sez.C)
F.57 (sez.C)
Comune di Ravenna (RA)
95
181
P93
scolina
P94
scolina
64
193
62
63
61

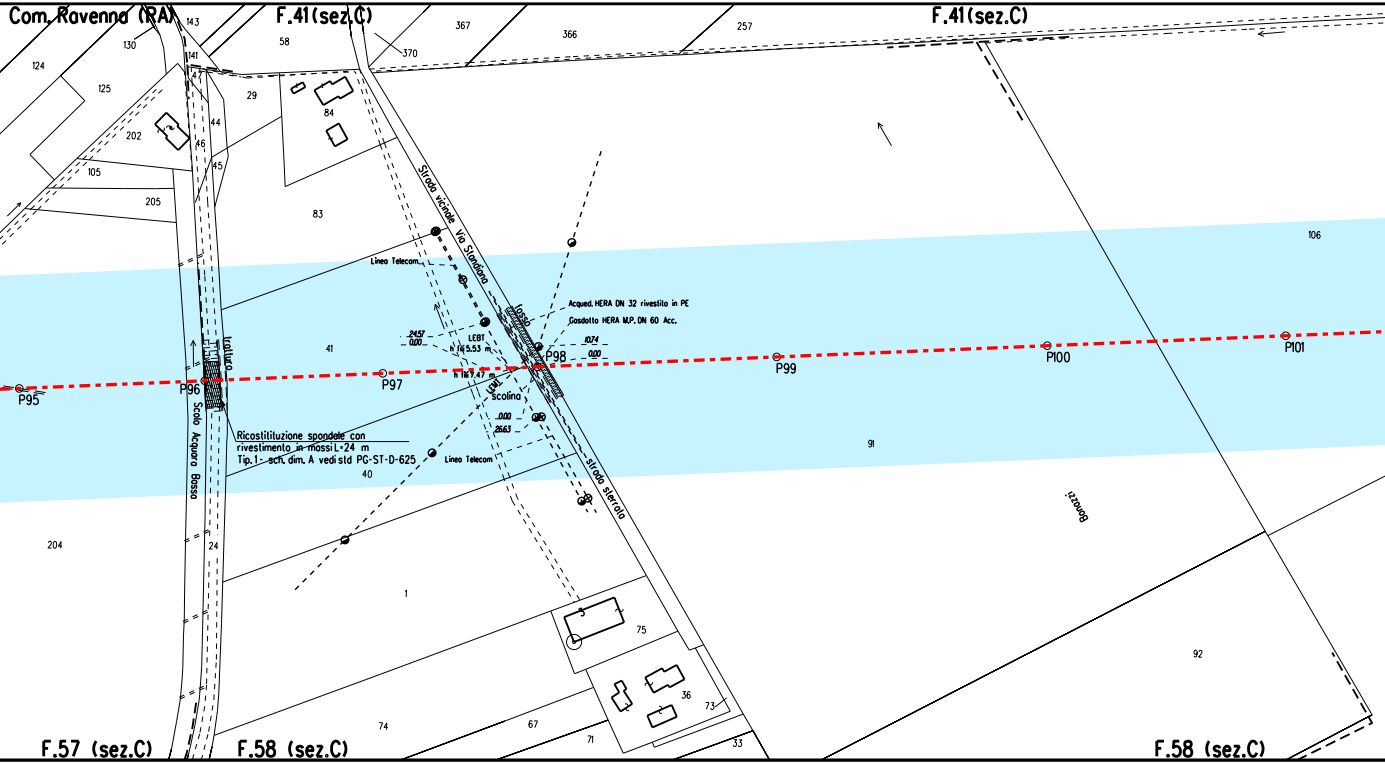
Com. Ravenna (RA)
F.41 (sez.C)
F.41 (sez.C)
143
130
124
125
141
58
29
84
367
366
370
257
202
44
46
45
105
205
83
106
Strada vicinale Via Standiana
fosso
Linea Telecom
Acqued. HERA DN 32 rivestito in PE
Gasdotto HERA M.P. DN 60 Acc.
24.57
0.00
LEBT
h 1145.53 m
h 1167.47 m
10.74
0.00
P95
P96
P97
P98
P99
P100
P101
41
tratturo
LEMI
scolina
0.00
26.63
Scolo Acquara Bosso
Ricostituzione spondale con rivestimento in massi L=24 m
Tip.1 - sch. dim. A vedi std PG-ST-D-625
Linea Telecom
40
strada sterrata
91
Bonazzi
204
24
1
75
92
36
73
74
67
71
33
F.57 (sez.C)
F.58 (sez.C)
F.58 (sez.C)

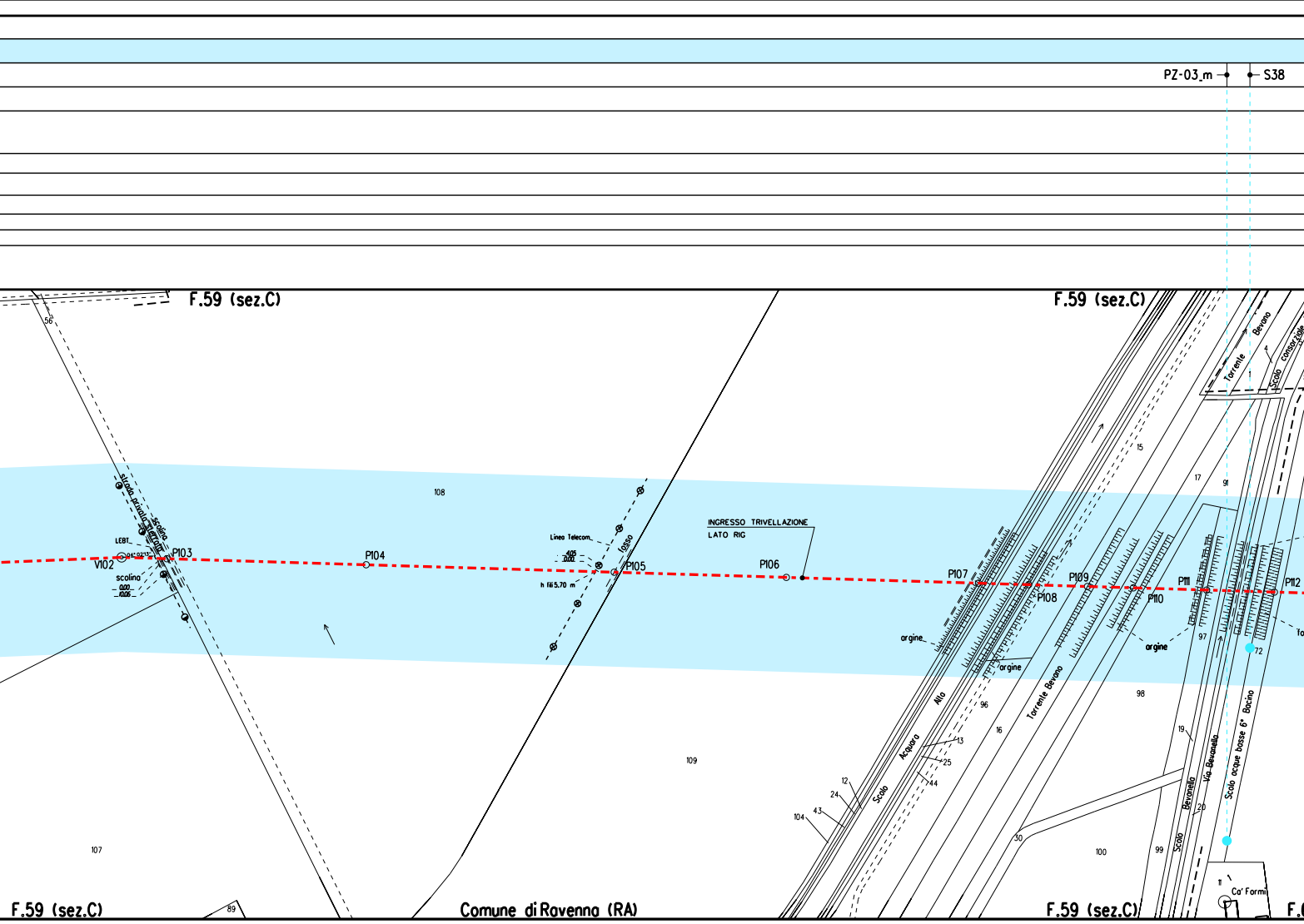
PZ-03_m
S38
F.59 (sez.C)
F.59 (sez.C)
56
Torrente Bevano
Scolo consorziale
4
1
15
17
91
strada privata sterrata
scolina
LEBT
04°02'13"
V102
P103
scolina
0.00
10.06
P104
108
Linea Telecom
4.05
0.00
h fili 5.70 m
fosso
P105
INGRESSO TRIVELLAZIONE
LATO RIG
P106
P107
P108
P109
P110
P111
P112
argine
argine
argine
97
72
fo
98
96
16
Torrente Bevano
Scolo Acquaro Alto
13
25
44
12
24
43
104
109
107
19
Via Bevanella
Scolo Bevanella
Scolo acque basse 6° Bacino
20
30
100
99
11
Ca' Formi
89
F.59 (sez.C)
Comune di Ravenna (RA)
F.59 (sez.C)
F.

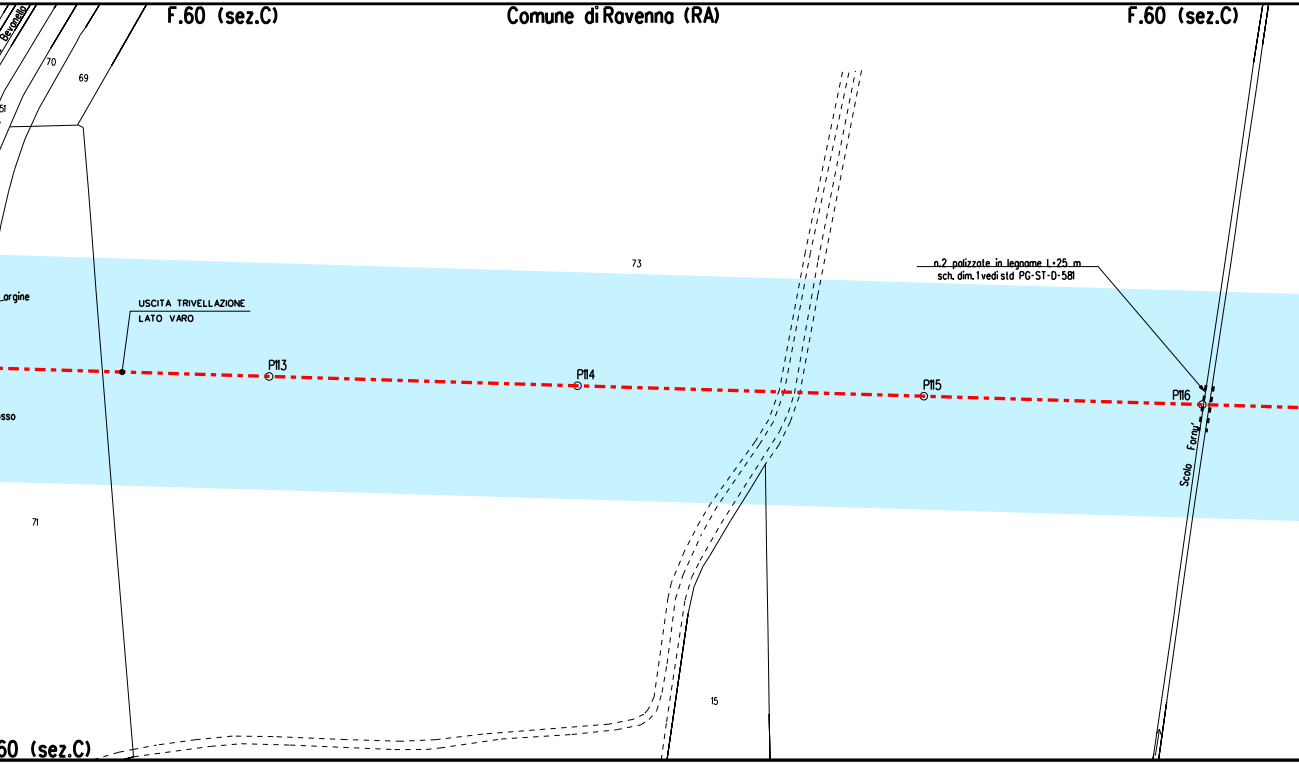
F.60 (sez.C)
Comune di Ravenna (RA)
F.60 (sez.C)
Bevanello
70
69
51
73
Argine
USCITA TRIVELLAZIONE
LATO VARO
P113
P114
P115
P116
n.2 palizzate in legname L=25 m
sch. dim. 1 vedi std PG-ST-D-581
Scolo Forny
sso
71
15
60 (sez.C)

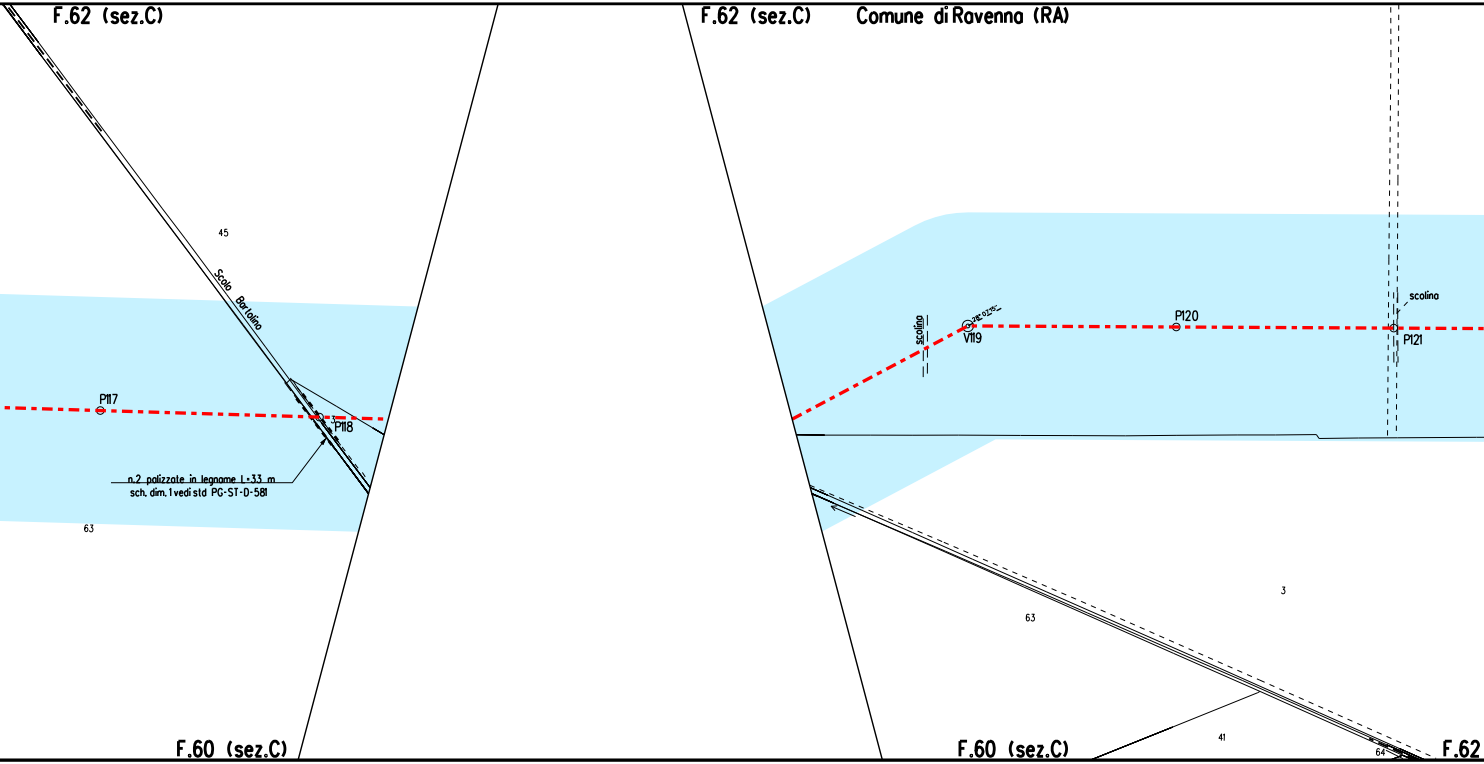
F.62 (sez.C)
F.62 (sez.C)
Comune di Ravenna (RA)
45
Scolo Bartolina
P117
P118
3
n.2 palizzate in legname L=3.3 m
sch. dim. 1 vedi std PG-ST-D-581
63
scolina
V119
28°07'15"
P120
scolina
P121
3
63
41
64
F.60 (sez.C)
F.60 (sez.C)
F.62

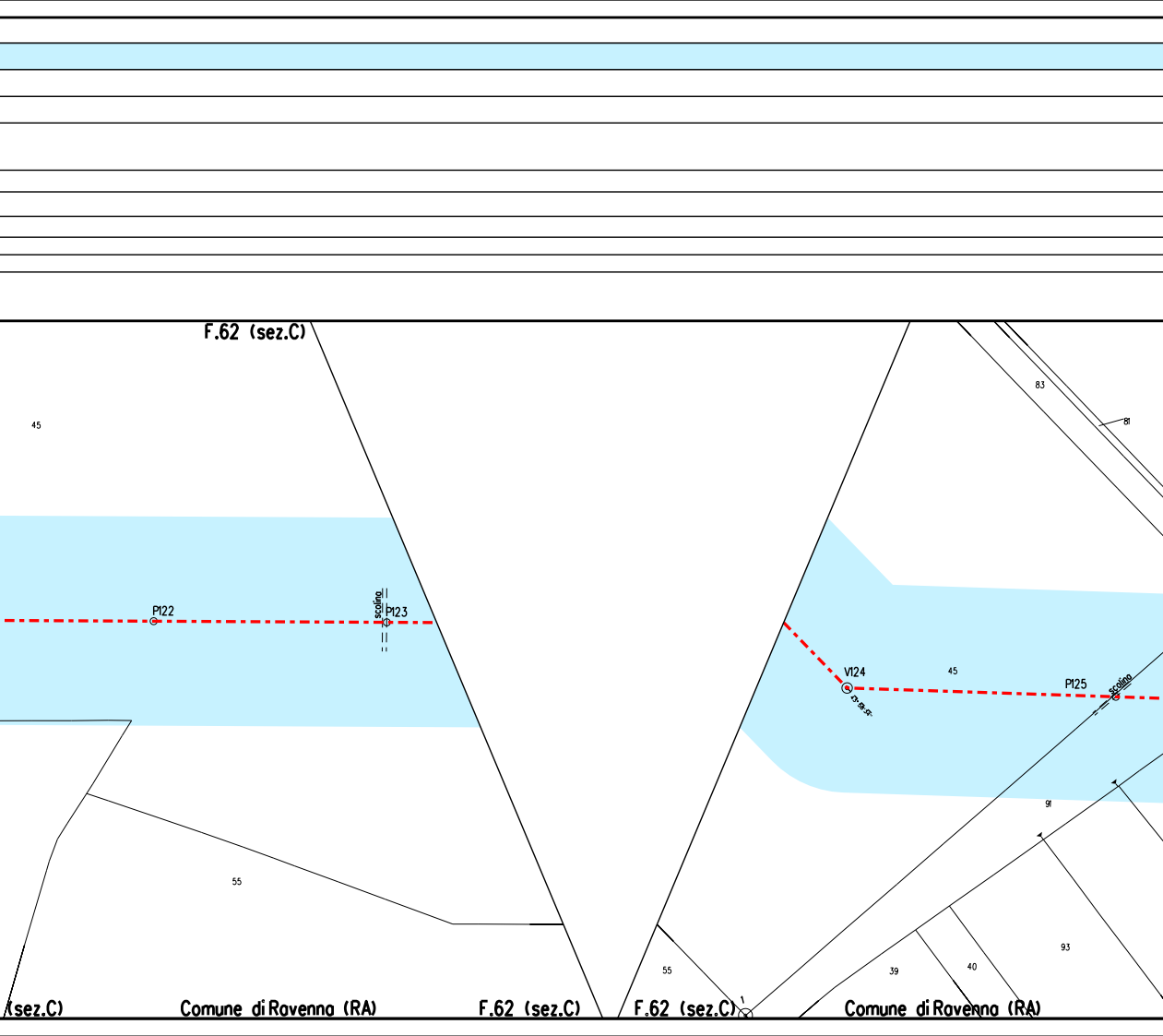
F.62 (sez.C)
45
P122
scalino
P123
55
(sez.C)
Comune di Ravenna (RA)
F.62 (sez.C)
F.62 (sez.C)
83
81
V124
45
P125
scalino
91
93
55
1
39
40
Comune di Ravenna (RA)

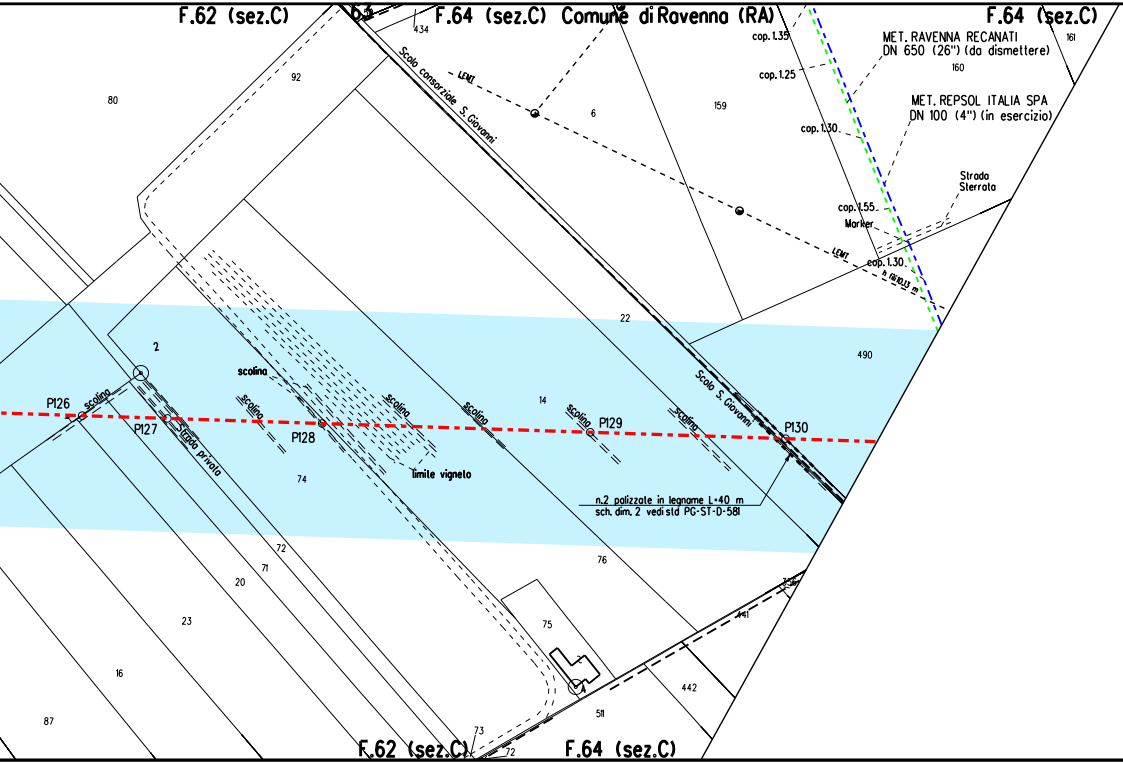
F.62 (sez.C)
F.64 (sez.C)
Comune di Ravenna (RA)
F.64 (sez.C)
MET. RAVENNA RECANATI
DN 650 (26") (da dismettere)
MET. REPSOL ITALIA SPA
DN 100 (4") (in esercizio)
cop. 1.35
cop. 1.25
cop. 1.30
cop. 1.55
Marker
cop. 1.30
LEMT
LEMT
h fili 10.13 m
Strada
Sterrata
Scolo consorziale S. Giovanni
Scolo S. Giovanni
P126
P127
P128
P129
P130
scolina
scolina
scolina
scolina
scolina
scolina
scolina
strada privata
limite vigneto
n.2 palizzate in legname L=40 m
sch. dim. 2 vedi std PG-ST-D-581
434
92
80
6
159
160
161
2
22
490
14
74
72
71
20
23
16
87
76
75
73
72
511
442
441
F.62 (sez.C)
F.64 (sez.C)

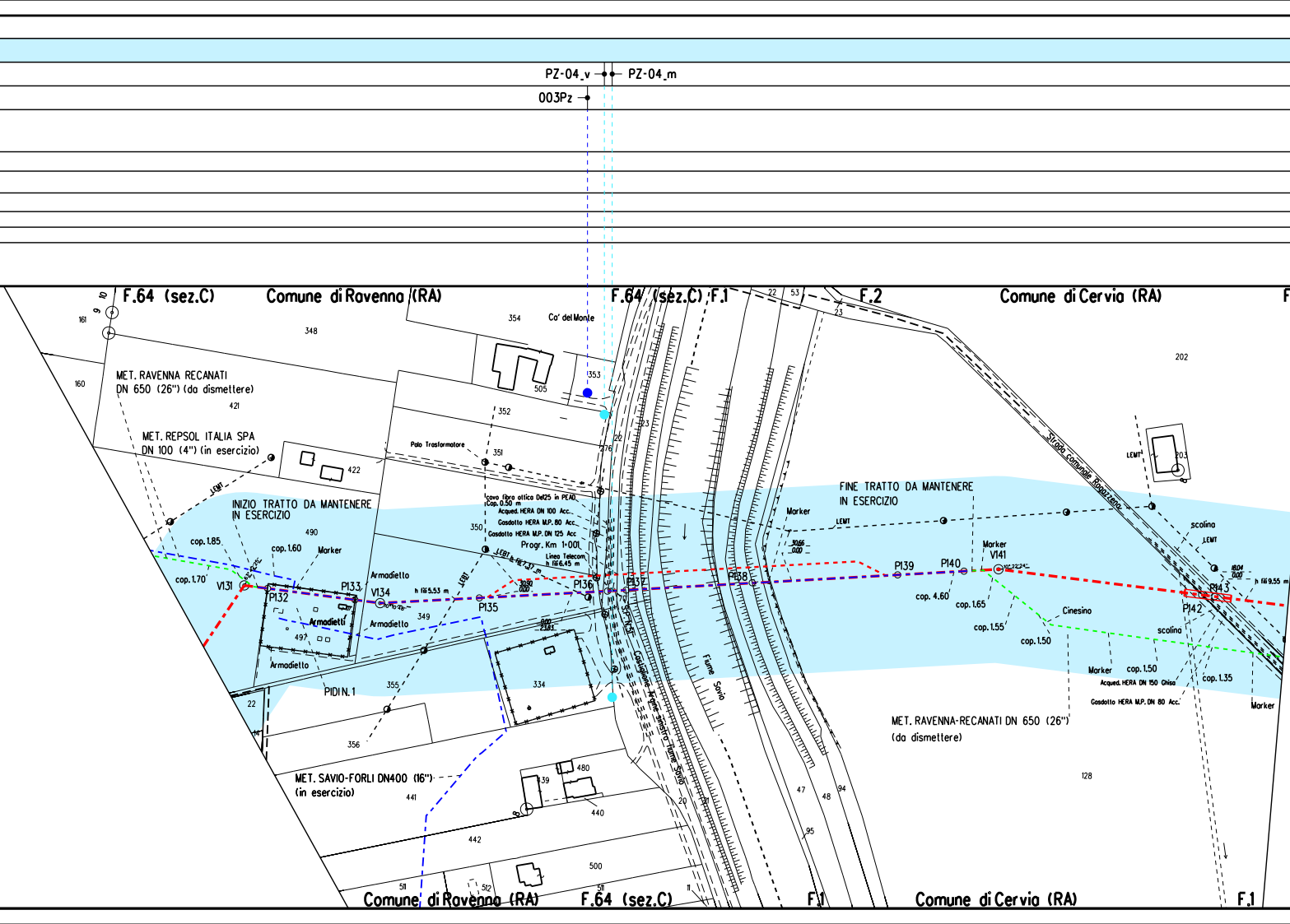
PZ-04_v
PZ-04_m
003Pz
F.64 (sez.C)
Comune di Ravenna (RA)
F.64 (sez.C) F.1
F.2
Comune di Cervia (RA)
Ca' del Monte
MET. RAVENNA RECANATI
DN 650 (26") (da dismettere)
MET. REPSOL ITALIA SPA
DN 100 (4") (in esercizio)
INIZIO TRATTO DA MANTENERE
IN ESERCIZIO
FINE TRATTO DA MANTENERE
IN ESERCIZIO
Palo Trasformatore
cavo fibra ottica De125 in PEAD
Cop. 0.50 m
Acqued. HERA DN 100 Acc.
Gasdotto HERA M.P. 80 Acc.
Gasdotto HERA M.P. DN 125 Acc
Progr. Km 1+001
Linea Telecom
h fili 6.45 m
LEBT h fili 7.37 m
LEBT
LEMT
h fili 5.53 m
h fili 9.55 m
30.90
0.00
0.00
23.85
30.66
0.00
18.04
0.00
cop. 1.85
cop. 1.60
cop. 1.70
cop. 4.60
cop. 1.65
cop. 1.55
cop. 1.50
cop. 1.50
cop. 1.35
Marker
Armadietto
Armadietti
PIDI N. 1
V131
P132
P133
V134
P135
P136
P137
P138
P139
P140
V141
P142
P143
S.P. N.31
Castiglione Argine sinistro Fiume Savio
Fiume Savio
Strada comunale Ragazzena
scolina
Cinesino
Acqued. HERA DN 150 Ghisa
Gasdotto HERA M.P. DN 80 Acc.
MET. RAVENNA-RECANATI DN 650 (26")
(da dismettere)
MET. SAVIO-FORLI DN400 (16")
(in esercizio)
Comune di Ravenna (RA)
F.64 (sez.C)
F.1
Comune di Cervia (RA)
F.1
161
9
10
160
348
354
353
505
352
351
422
421
490
350
349
497
355
356
334
22
14
441
442
439
480
440
500
511
512
276
22
23
53
23
202
203
47
48
94
95
20
11
128

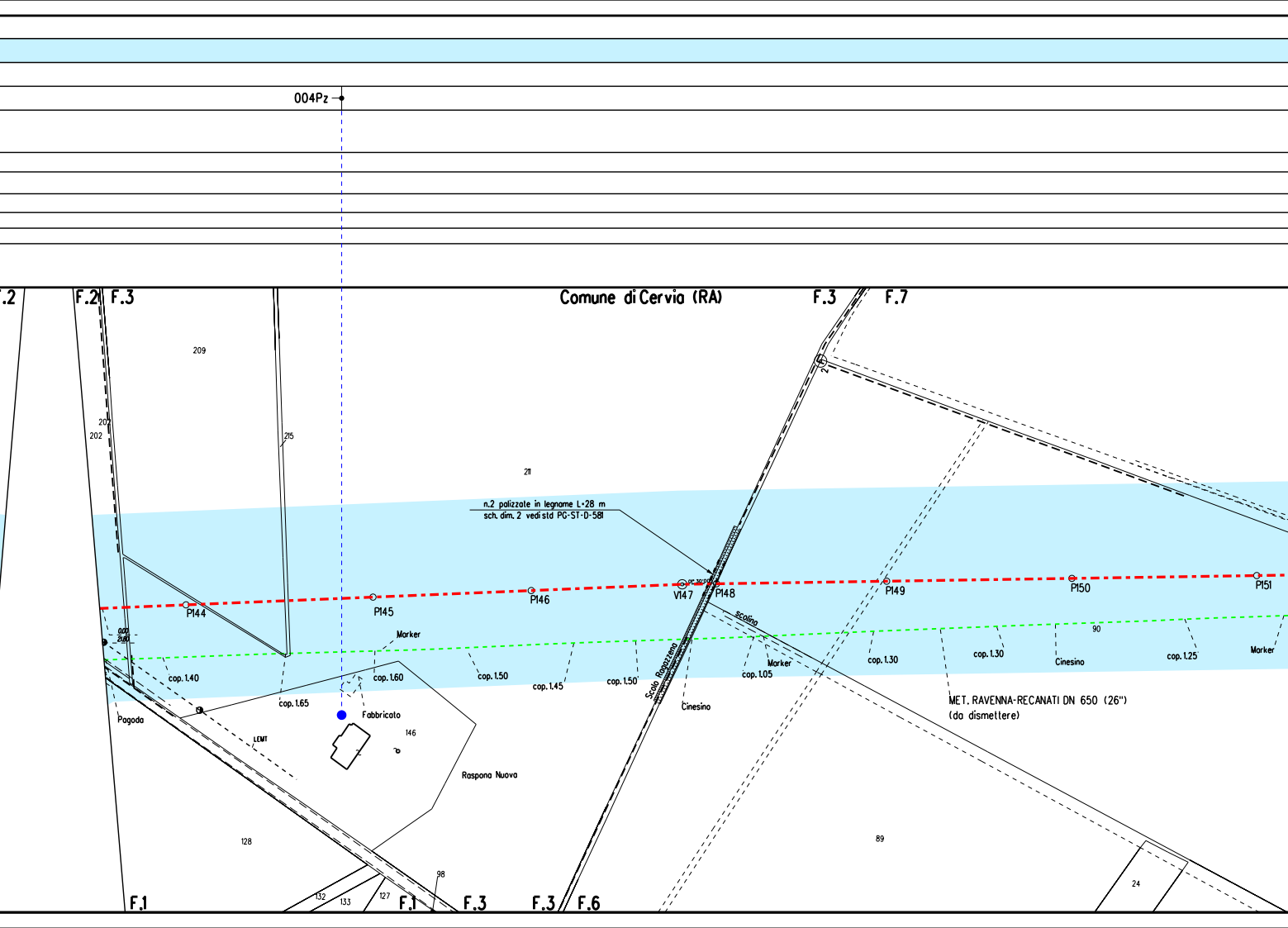
004Pz
F.2
F.2
F.3
Comune di Cervia (RA)
F.3
F.7
209
202
202
215
211
2
n.2 palizzate in legname L=28 m
sch. dim. 2 vedi std PG-ST-D-581
P144
P145
P146
V147
P148
P149
P150
P151
0.00
21.80
Marker
cop. 1.40
cop. 1.60
cop. 1.65
cop. 1.50
cop. 1.45
cop. 1.50
Scolo Ragazzena
scolina
Cinesino
Marker
cop. 1.05
cop. 1.30
cop. 1.30
Cinesino
90
cop. 1.25
Marker
MET. RAVENNA-RECANATI DN 650 (26")
(da dismettere)
Pagoda
Fabbricato
146
LEMT
Raspona Nuova
128
89
24
98
132
133
127
F.1
F.1
F.3
F.3
F.6

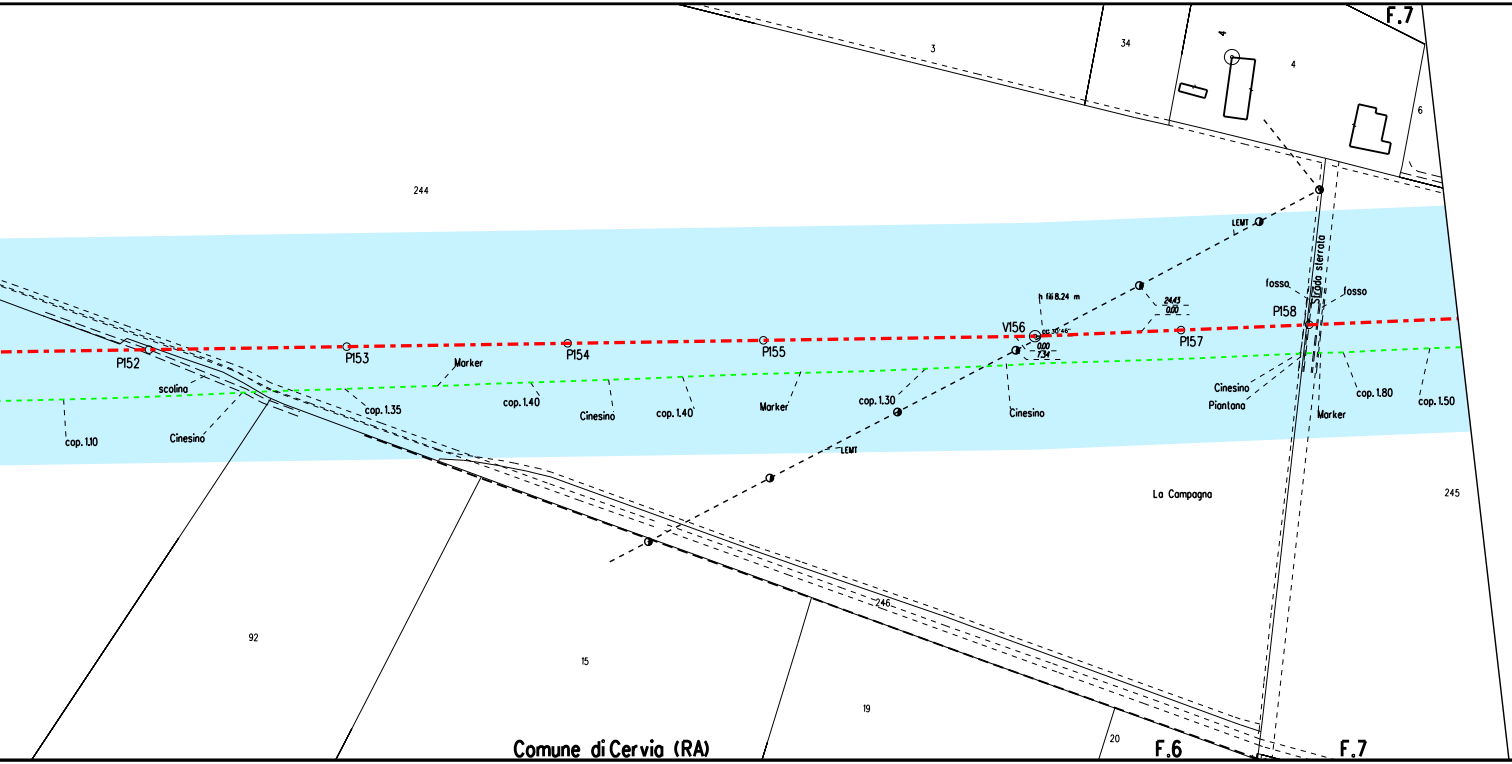

F.7
3
34
4
4
6
244
LEMT
Strada sterrata
fosso
fosso
P158
h fili 8.24 m
αα 30°46'
24.43
0.00
0.00
7.34
V156
P157
P152
P153
P154
P155
Marker
scolina
cop. 1.35
cop. 1.40
cop. 1.40
Cinesino
Marker
cop. 1.30
Cinesino
Cinesino
Piantana
cop. 1.80
cop. 1.50
Marker
cop. 1.10
Cinesino
LEMT
La Campagna
245
246
92
15
19
20
Comune di Cervia (RA)
F.6
F.7

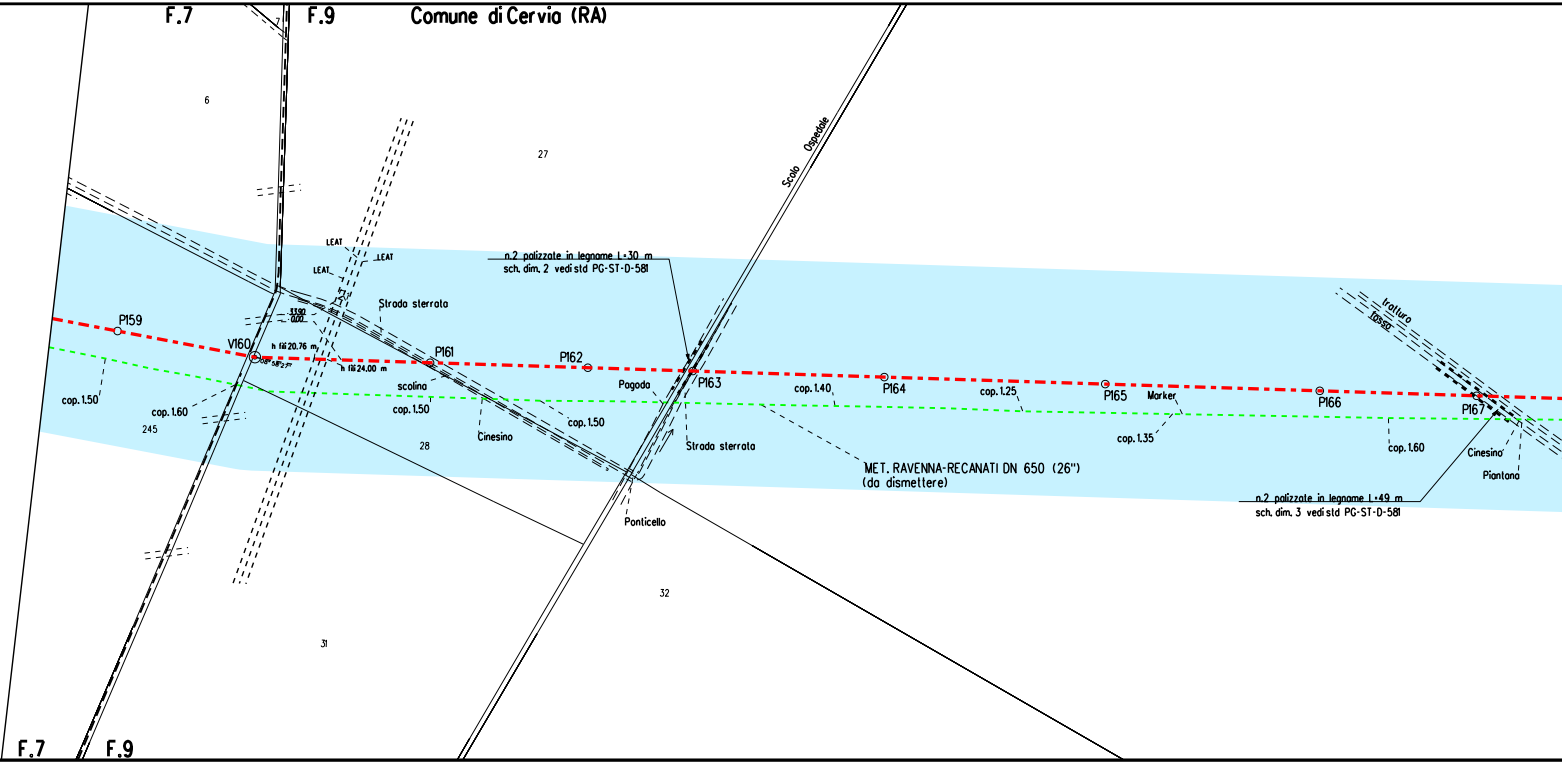
F.7
F.9
Comune di Cervia (RA)
6
7
27
Scolo Ospedale
LEAT
LEAT
LEAT
n.2 palizzate in legname L=30 m
sch. dim. 2 vedi std PG-ST-D-581
Strada sterrata
33.90
0.00
P159
V160
h fili 20.76 m
h fili 24.00 m
P161
P162
Pagoda
P163
P164
P165
Marker
P166
P167
tratturo
fossa
cop. 1.50
cop. 1.60
245
scolina
cop. 1.50
Cinesino
cop. 1.50
28
Strada sterrata
cop. 1.40
cop. 1.25
cop. 1.35
cop. 1.60
Cinesino
Piantana
MET. RAVENNA-RECANATI DN 650 (26")
(da dismettere)
n.2 palizzate in legname L=49 m
sch. dim. 3 vedi std PG-ST-D-581
Ponticello
32
31
F.7
F.9

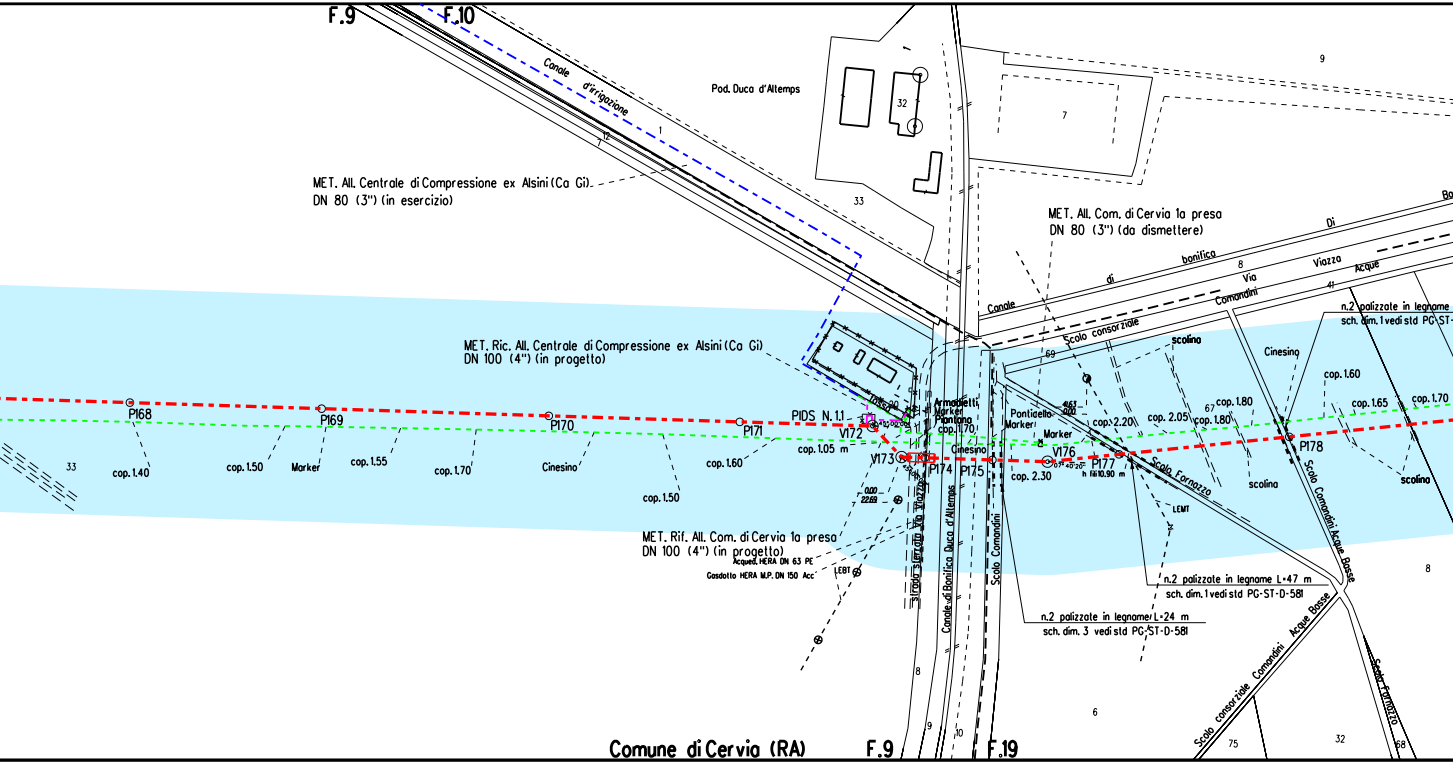
F.9
F.10
Canale d'irrigazione
Pod. Duca d'Altemps
32
9
7
33
1
12
7
MET. All. Centrale di Compressione ex Alsini (Ca Gi)
DN 80 (3") (in esercizio)
MET. All. Com. di Cervia 1a presa
DN 80 (3") (da dismettere)
Canale di bonifica Di Ba
Scolo consorziale Via Comandini 8 Viazzo Acque 41
n.2 palizzate in legname
sch. dim. 1 vedi std PG-ST-
MET. Ric. All. Centrale di Compressione ex Alsini (Ca Gi)
DN 100 (4") (in progetto)
P168
P169
P170
P171
PIDS N. 1.1
V172
V173
P174
P175
V176
P177
P178
33
cop. 1.40
cop. 1.50
Marker
cop. 1.55
cop. 1.70
Cinesino
cop. 1.60
cop. 1.50
cop. 1.05 m
fosso
Armadietti
Marker
Piantana
cop. 1.70
Cinesino
Ponticello
Marker
Marker
cop. 2.20
cop. 2.30
h fili 10.90 m
69
4.63
0.00
0.00
22.69
scolina
cop. 2.05
cop. 1.80
67
cop. 1.80
Cinesino
cop. 1.60
cop. 1.65
cop. 1.70
scolina
scolina
Scolo Fornazzo
LEMT
MET. Rif. All. Com. di Cervia 1a presa
DN 100 (4") (in progetto)
Acqued. HERA DN 63 PE
Gasdotto HERA M.P. DN 150 Acc
LEBT
Strada sterrata Via Viazzo
Canale di Bonifica Duca d'Altemps
Scolo Comandini
n.2 palizzate in legname L=47 m
sch. dim. 1 vedi std PG-ST-D-581
n.2 palizzate in legname L=24 m
sch. dim. 3 vedi std PG-ST-D-581
Scolo Comandini Acque Basse
Scolo consorziale Comandini Acque Basse
Scolo Fornazzo
8
8
6
9
10
75
32
68
Comune di Cervia (RA)
F.9
F.19

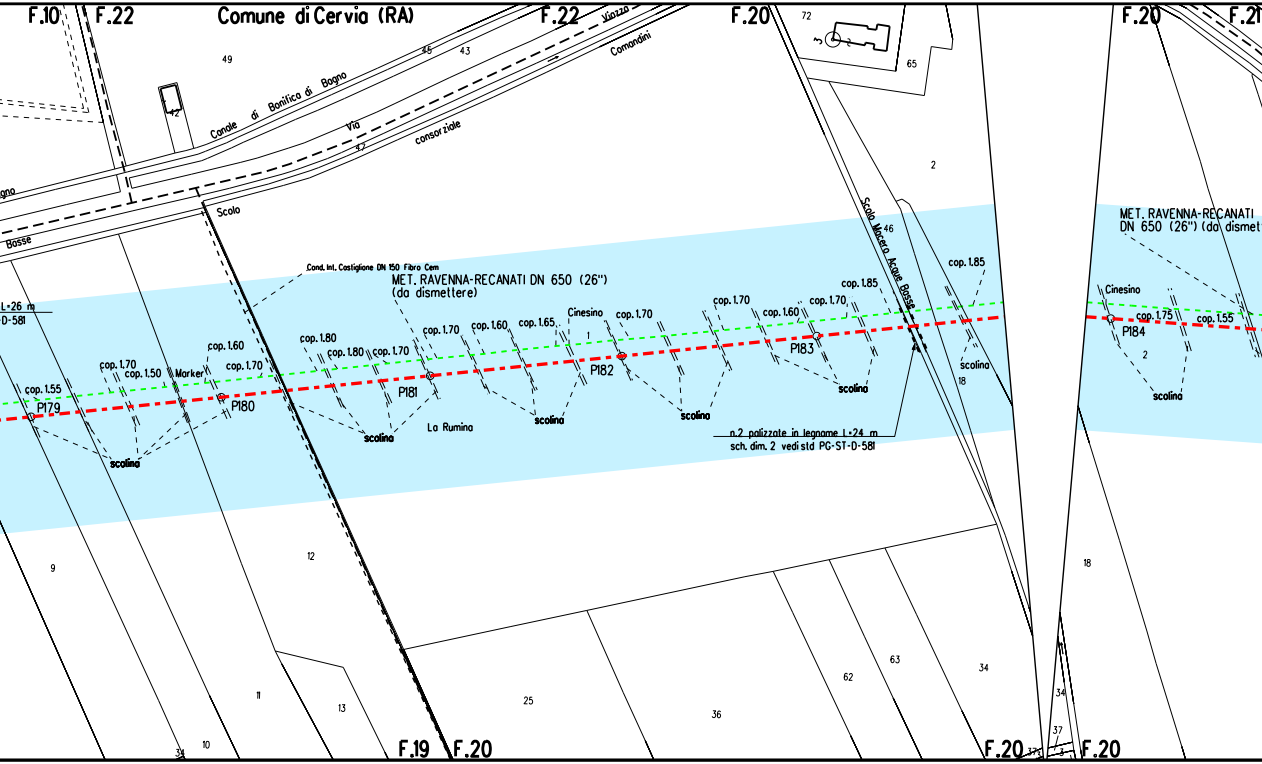
F.10
F.22
Comune di Cervia (RA)
F.22
F.20
F.20
F.2
49
42
Canale di Bonifica di Bogno
gno
45
43
Viazzo
Via consorziale
47
Comandini
Bosse
Scolo
72
3
65
2
Scolo Macero Acque Basse
46
L=26 m
D-581
Cond. Int. Castiglione DN 150 Fibro Cem
MET. RAVENNA-RECANATI DN 650 (26")
(da dismettere)
cop. 1.55
P179
cop. 1.70
cop. 1.50
Marker
cop. 1.60
cop. 1.70
P180
scolina
cop. 1.80
cop. 1.80
cop. 1.70
P181
scolina
La Rumina
cop. 1.70
cop. 1.60
cop. 1.65
Cinesino
1
cop. 1.70
P182
scolina
cop. 1.70
scolina
cop. 1.60
cop. 1.70
P183
scolina
cop. 1.85
cop. 1.85
scolina
18
n.2 palizzate in legname L=24 m
sch. dim. 2 vedi std PG-ST-D-581
MET. RAVENNA-RECANATI
DN 650 (26") (da dismet
Cinesino
cop. 1.75
cop. 1.55
P184
2
scolina
9
12
18
25
36
62
63
34
34
37
11
13
10
34
F.19
F.20
F.20
F.20

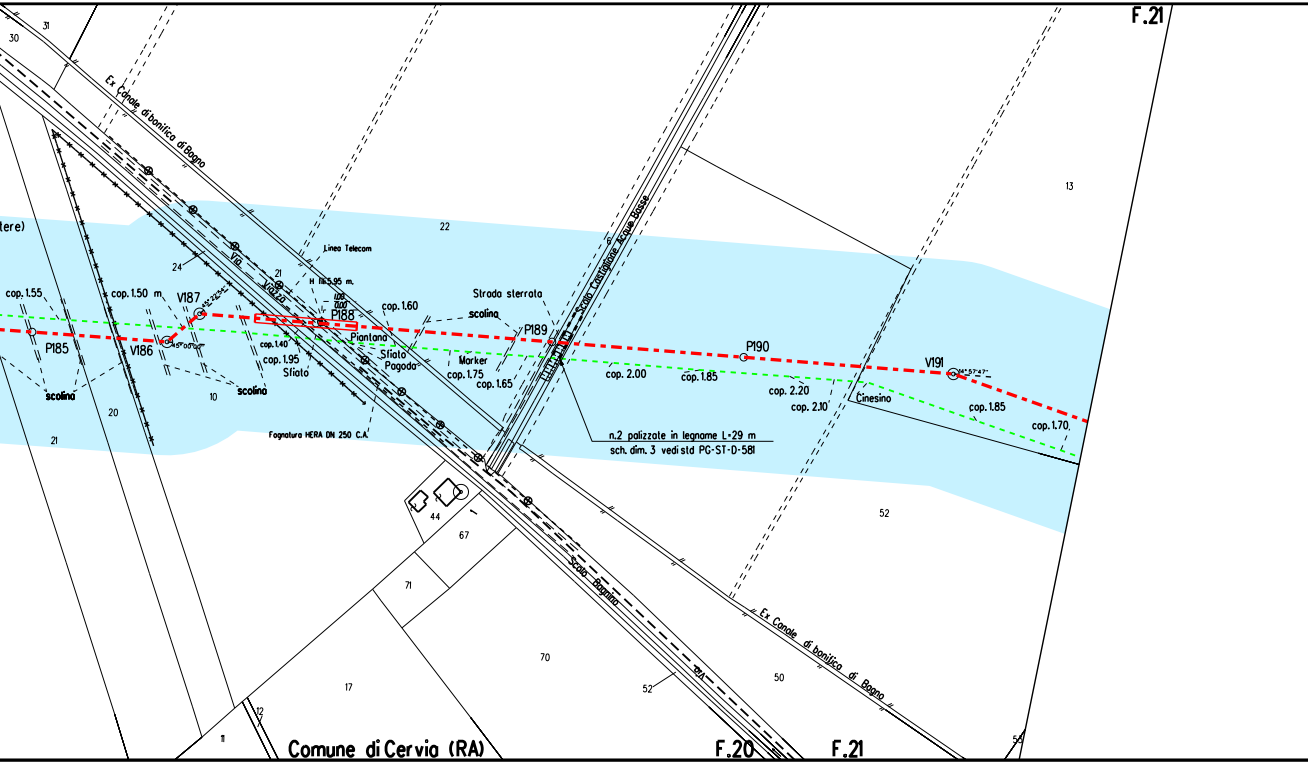
F.21
30
31
Ex Canale di bonifica di Bagno
tere)
22
13
24
Via
Viazza
21
Linea Telecom
H 165.95 m.
1.00
0.00
cop. 1.55
cop. 1.50 m
V187
45°22'56"
P188
cop. 1.60
Strada sterrata
scolina
P189
Scolo Castiglione Acque Basse
6
P185
V186
45°00'00"
cop. 1.40
cop. 1.95
Sfiato
Piantana
Sfiato
Pagoda
Marker
cop. 1.75
cop. 1.65
P190
cop. 2.00
cop. 1.85
cop. 2.20
cop. 2.10
V191
14°57'47"
Cinesino
cop. 1.85
cop. 1.70
scolina
scolina
10
20
21
Fognatura HERA DN 250 C.A.
n.2 palizzate in legname L=29 m
sch. dim. 3 vedi std PG-ST-D-581
44
67
52
71
70
17
Scolo Bagnina
Via
50
Ex Canale di bonifica di Bagno
52
12
11
53
Comune di Cervia (RA)
F.20
F.21

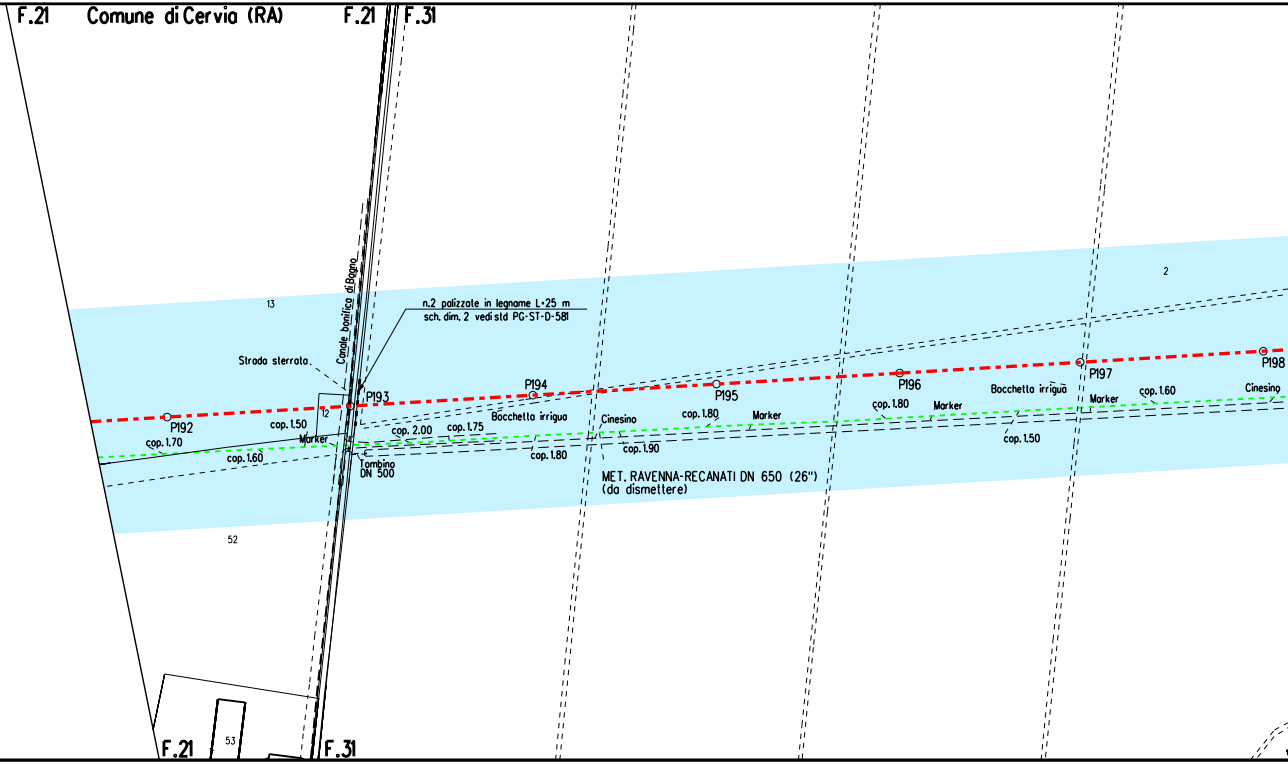
F.21
Comune di Cervia (RA)
F.21
F.31
Canale bonifica di Bagno
n.2 palizzate in legname L=25 m
sch. dim. 2 vedi std PG-ST-D-581
13
2
Strada sterrata.
P193
P194
P195
P196
P197
P198
12
P192
cop. 1.50
cop. 1.70
Marker
cop. 1.60
Tombino
DN 500
cop. 2.00
cop. 1.75
Bocchetta irrigua
cop. 1.80
Cinesino
cop. 1.90
cop. 1.80
Marker
cop. 1.80
Marker
Bocchetta irrigua
cop. 1.50
Marker
cop. 1.60
Cinesino
MET. RAVENNA-RECANATI DN 650 (26")
(da dismettere)
52
53
F.21
F.31

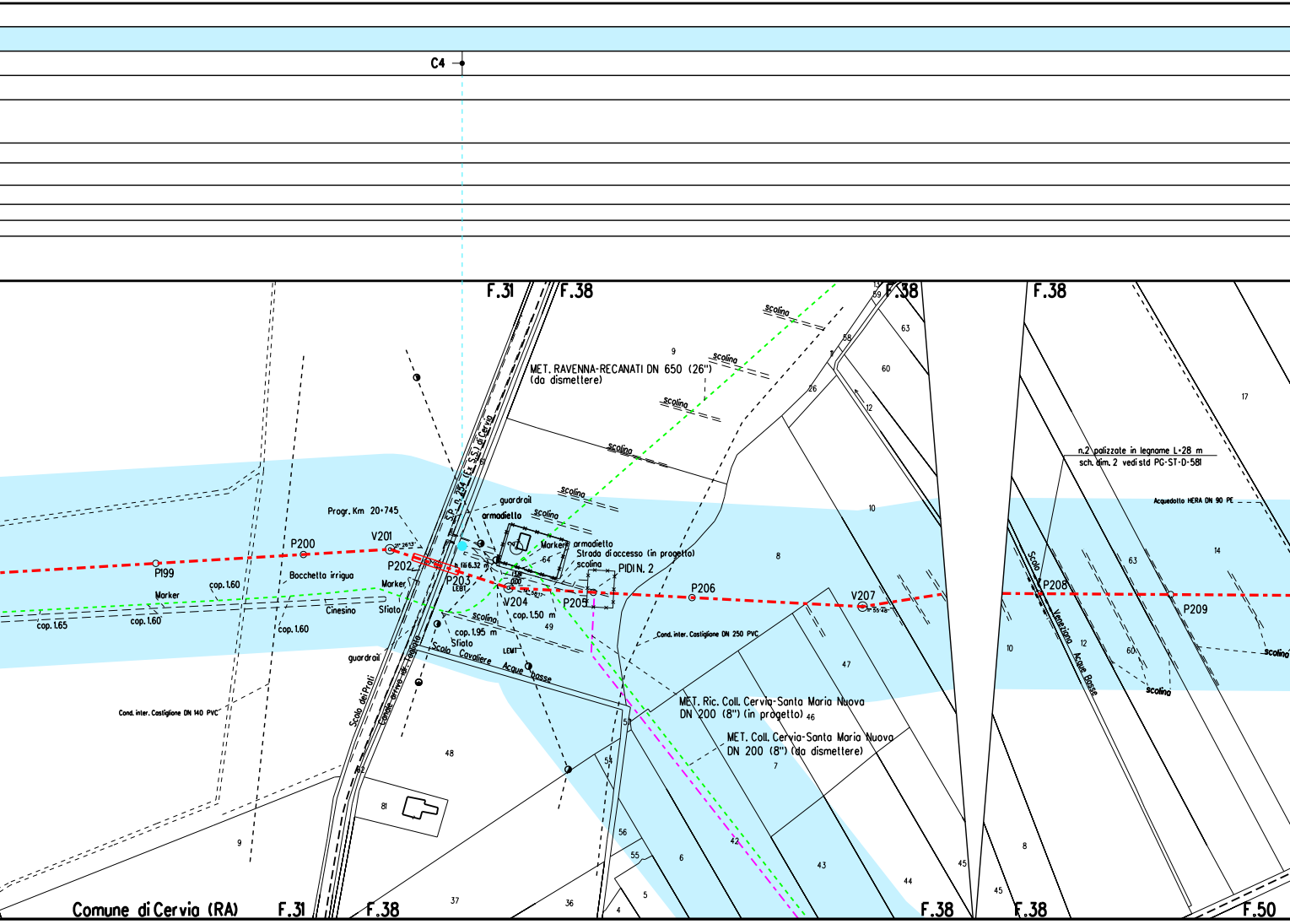
C4
F.31
F.38
F.38
F.38
MET. RAVENNA-RECANATI DN 650 (26")
(da dismettere)
scolina
scolina
scolina
scolina
scolina
scolina
S.P. n. 254 (Ex S.S.) di Cervia
guardrail
armadiello
armadiello
Progr. Km 20+745
V201
P200
P199
P202
P203
LEBT
h. 166.32 m
Marker
Marker
Strada di accesso (in progetto)
scolina
PIDI N. 2
P206
V207
P208
P209
V204
P205
cop. 1.50 m
cop. 1.95 m
cop. 1.65
cop. 1.60
cop. 1.60
cop. 1.60
Bocchetto irrigua
Cinesino
Sfiato
Sfiato
LEMT
guardrail
Scolo dei Prati
Canale arrivo idr. Tagliata
Scolo Cavaliere Acque basse
Cond. inter. Castiglione DN 250 PVC
Cond. inter. Castiglione DN 140 PVC
MET. Ric. Coll. Cervia-Santa Maria Nuova
DN 200 (8") (in progetto)
MET. Coll. Cervia-Santa Maria Nuova
DN 200 (8") (da dismettere)
n.2 palizzate in legname L=28 m
sch. dim. 2 vedi std PG-ST-D-581
Acquedotto HERA DN 90 PE
Scolo Veneziana Acque Basse
scolina
scolina
9
59
58
63
60
26
12
17
10
8
14
63
12
60
10
64
49
47
46
7
42
43
44
45
45
8
48
81
82
9
37
36
4
5
6
55
56
54
50
Comune di Cervia (RA)
F.31
F.38
F.38
F.38
F.50

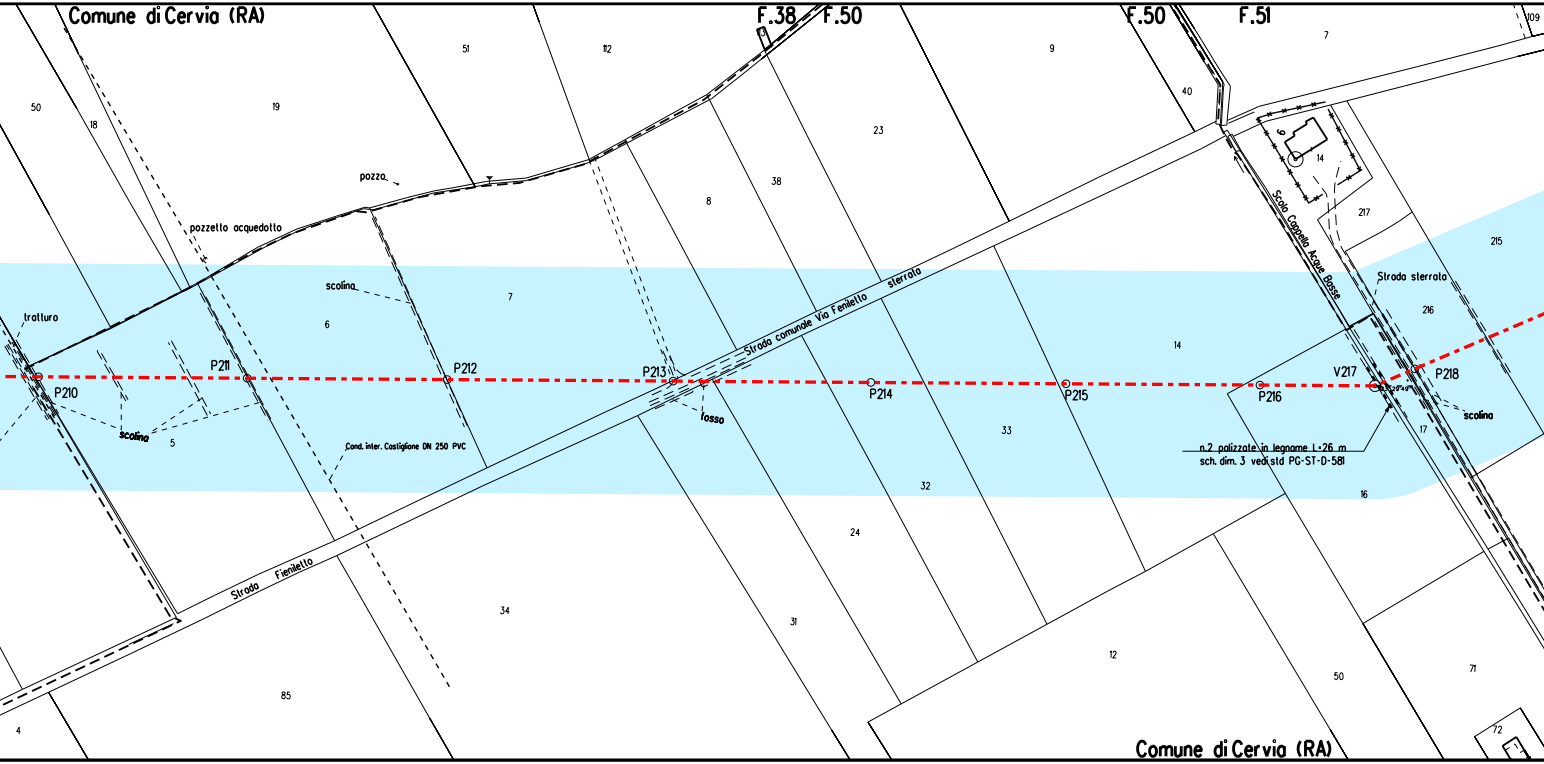
Comune di Cervia (RA)
F.38
F.50
F.50
F.51
109
50
18
19
51
112
9
7
40
23
38
8
14
6
217
215
pozzo
pozzetto acquedotto
scolina
7
6
tratturo
Strada comunale Via Fenilello sterrato
Scolo Cappello Acque Basse
Strada sterrata
216
14
P210
P211
P212
P213
P214
P215
P216
V217
P218
scolina
5
fosso
scolina
17
Cond. inter. Castiglione DN 250 PVC
33
32
n.2 palizzate in legname L=26 m
sch. dim. 3 vedi std PG-ST-D-581
16
24
Strada Fienilello
34
31
12
50
71
85
4
72
Comune di Cervia (RA)

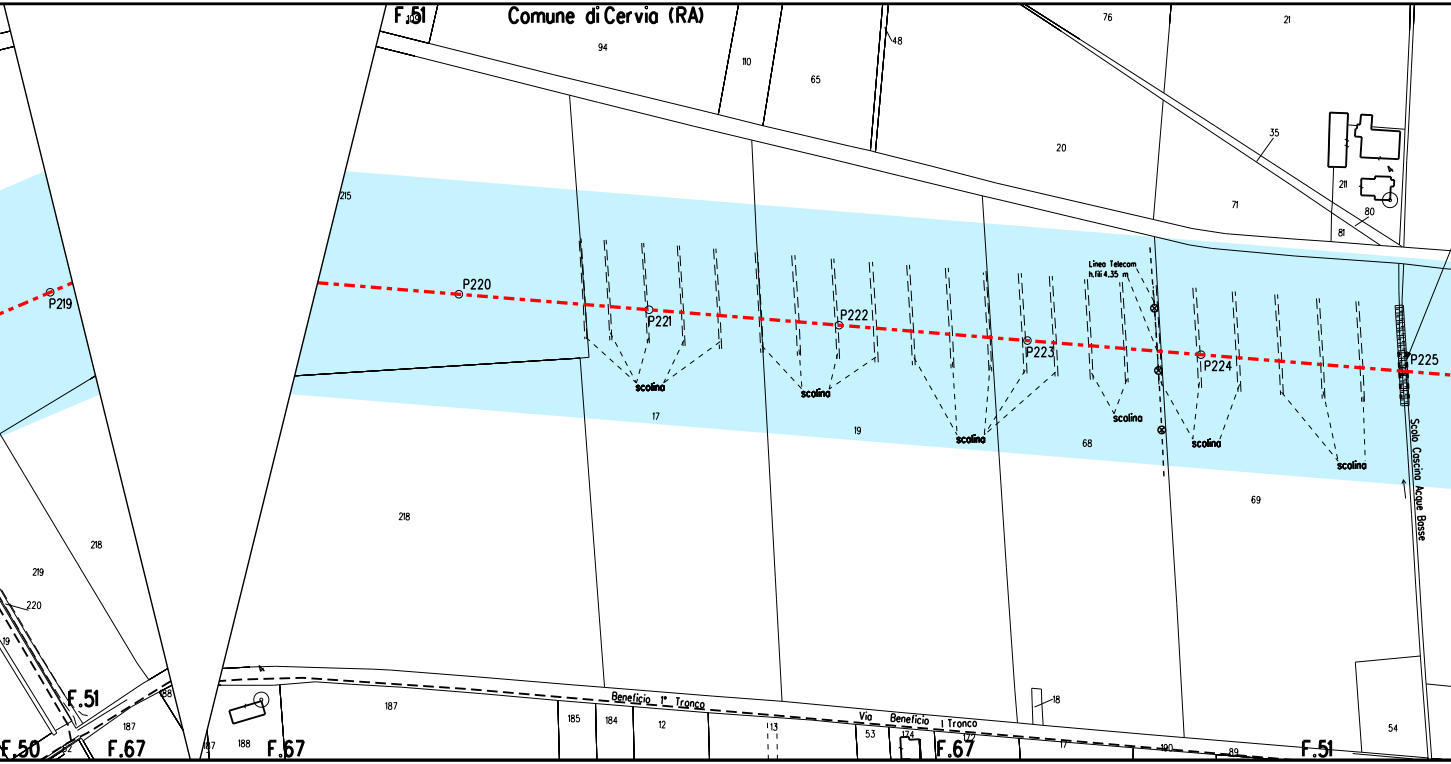
F.51
Comune di Cervia (RA)
109
94
110
65
48
76
21
20
35
211
80
81
71
215
P219
P220
P221
P222
P223
P224
P225
Linea Telecom
h.fili 4,35 m
scolina
scolina
scolina
scolina
scolina
scolina
17
19
68
69
Scolo Cascina Acque Basse
218
218
219
220
19
F.51
F.50
F.67
188
187
187
188
F.67
Beneficio 1° Tronco
187
185
184
12
13
Via Beneficio I Tronco
53
174
172
F.67
18
17
190
89
F.51
54

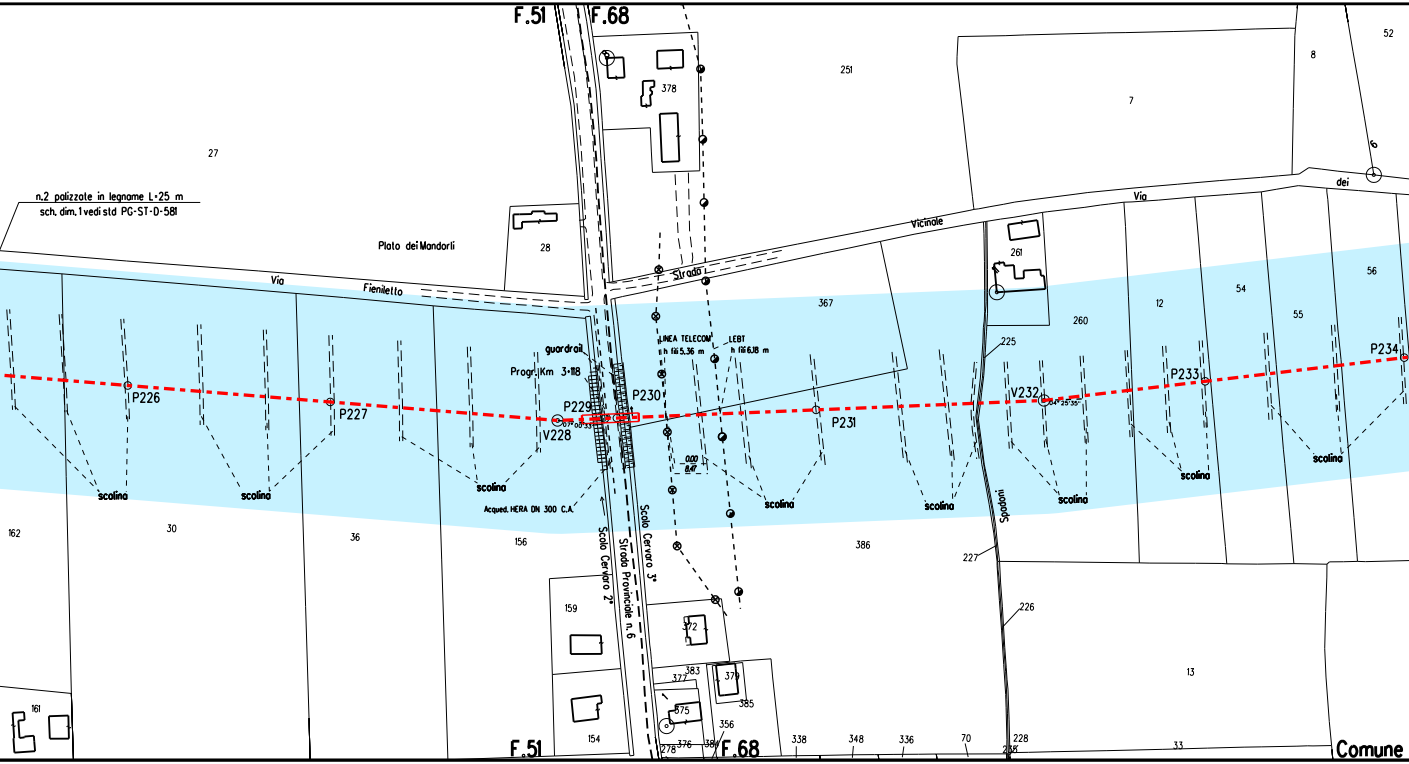
F.51
F.68
251
378
27
n.2 palizzate in legname L=25 m
sch. dim. 1 vedi std PG-ST-D-581
Plato dei Mandorli
28
Via
Fienilietto
Strada
Vicinale
Via
dei
7
8
52
6
261
367
260
12
54
55
56
guardrail
Progr. Km 3+118
LINEA TELECOM
h fili 5.36 m
LEBT
h fili 6.18 m
P226
P227
P229
V228
P230
P231
V232
P233
P234
225
0.00
8.47
scolina
scolina
scolina
scolina
scolina
scolina
scolina
Acqued. HERA DN 300 C.A.
Scolo Cervaro 2°
Strada Provinciale n. 6
Scolo Cervaro 3°
Spadoni
162
30
36
156
386
227
226
13
159
372
383
377
379
385
375
356
161
154
278
376
380
338
348
336
70
228
33
Comune

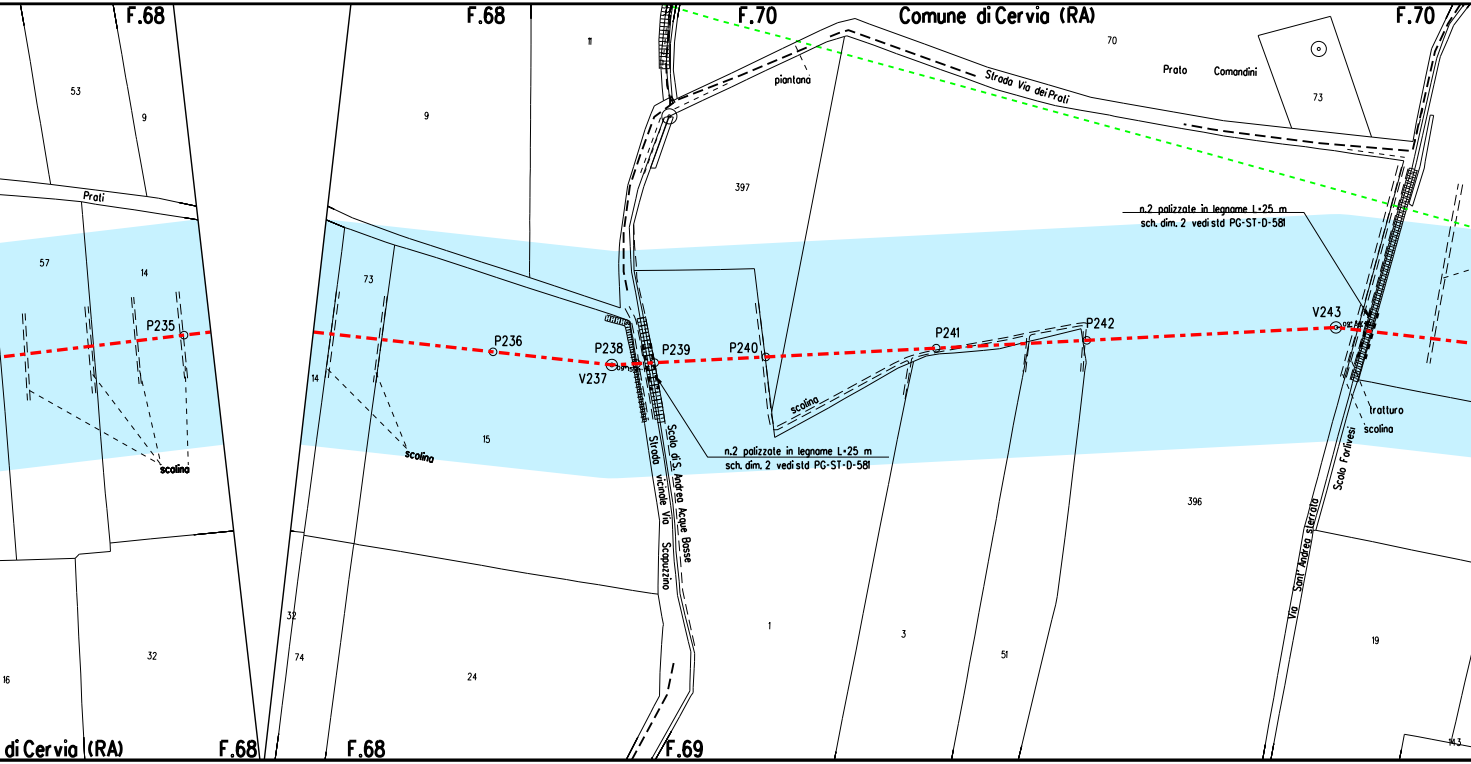
F.68
F.68
F.70
Comune di Cervia (RA)
F.70
53
9
9
11
70
Prato
Comandini
73
piantana
Strada Via dei Prati
Prati
397
n.2 palizzate in legname L=25 m
sch. dim. 2 vedi std PG-ST-D-581
57
14
73
P235
P236
P238
P239
P240
P241
P242
V243
V237
14
scolina
scolina
scolina
tratturo
scolina
15
Scolo di S. Andrea Acque Basse
Strada vicinale Via Scopuzzino
n.2 palizzate in legname L=25 m
sch. dim. 2 vedi std PG-ST-D-581
Scolo Forlivesi
Via Sant'Andrea sterrata
396
1
3
51
19
32
32
74
24
16
143
di Cervia (RA)
F.68
F.68
F.69

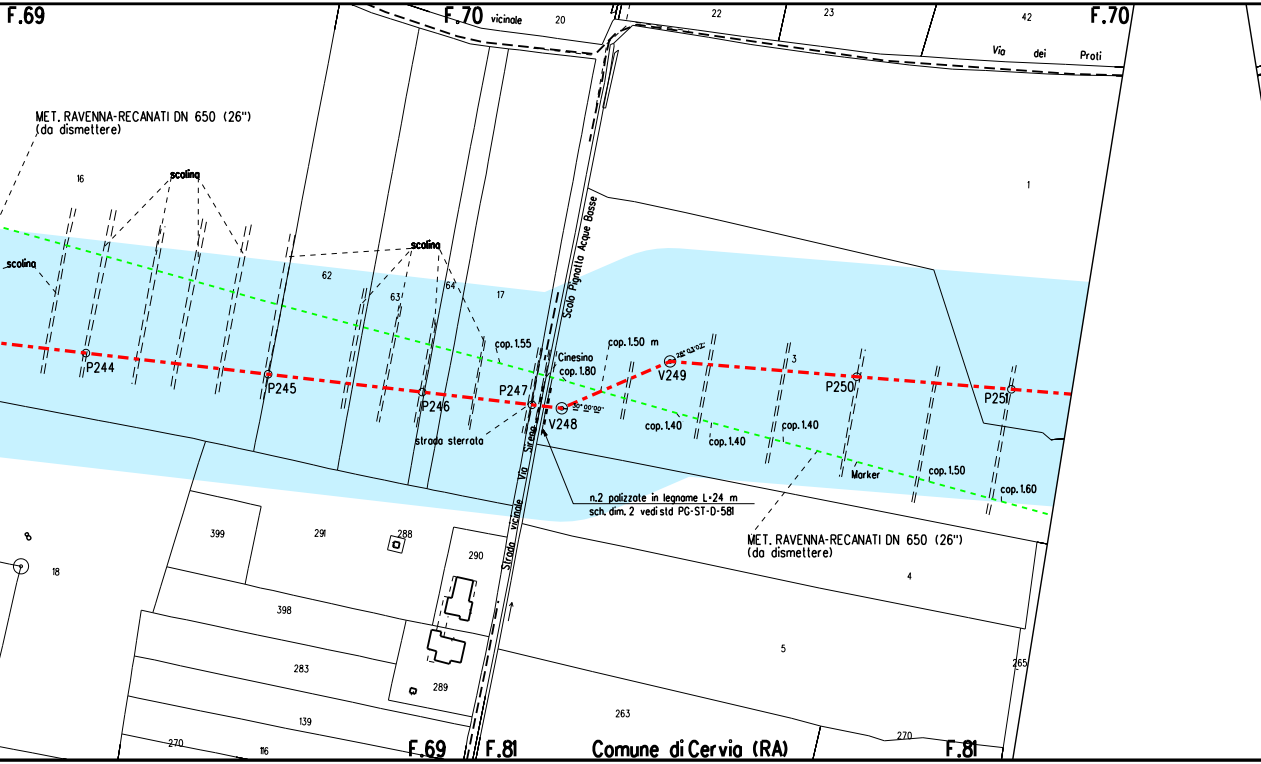
F.69
F.70
vicinale
20
22
23
42
F.70
Via dei Proti
MET. RAVENNA-RECANATI DN 650 (26")
(da dismettere)
16
scolina
scolina
scolina
62
63
64
17
Scolo Pignatta Acque Basse
1
cop. 1.55
Cinesino
cop. 1.80
cop. 1.50 m
28° 03' 02"
30° 00' 00"
P244
P245
P246
P247
V248
V249
3
P250
P251
strada sterrata
Via Sirena
Strada vicinale
cop. 1.40
cop. 1.40
cop. 1.40
Marker
cop. 1.50
cop. 1.60
n.2 palizzate in legname L=24 m
sch. dim. 2 vedi std PG-ST-D-581
MET. RAVENNA-RECANATI DN 650 (26")
(da dismettere)
8
18
399
291
288
290
4
398
5
265
283
289
263
139
270
116
F.69
F.81
Comune di Cervia (RA)
270
F.81

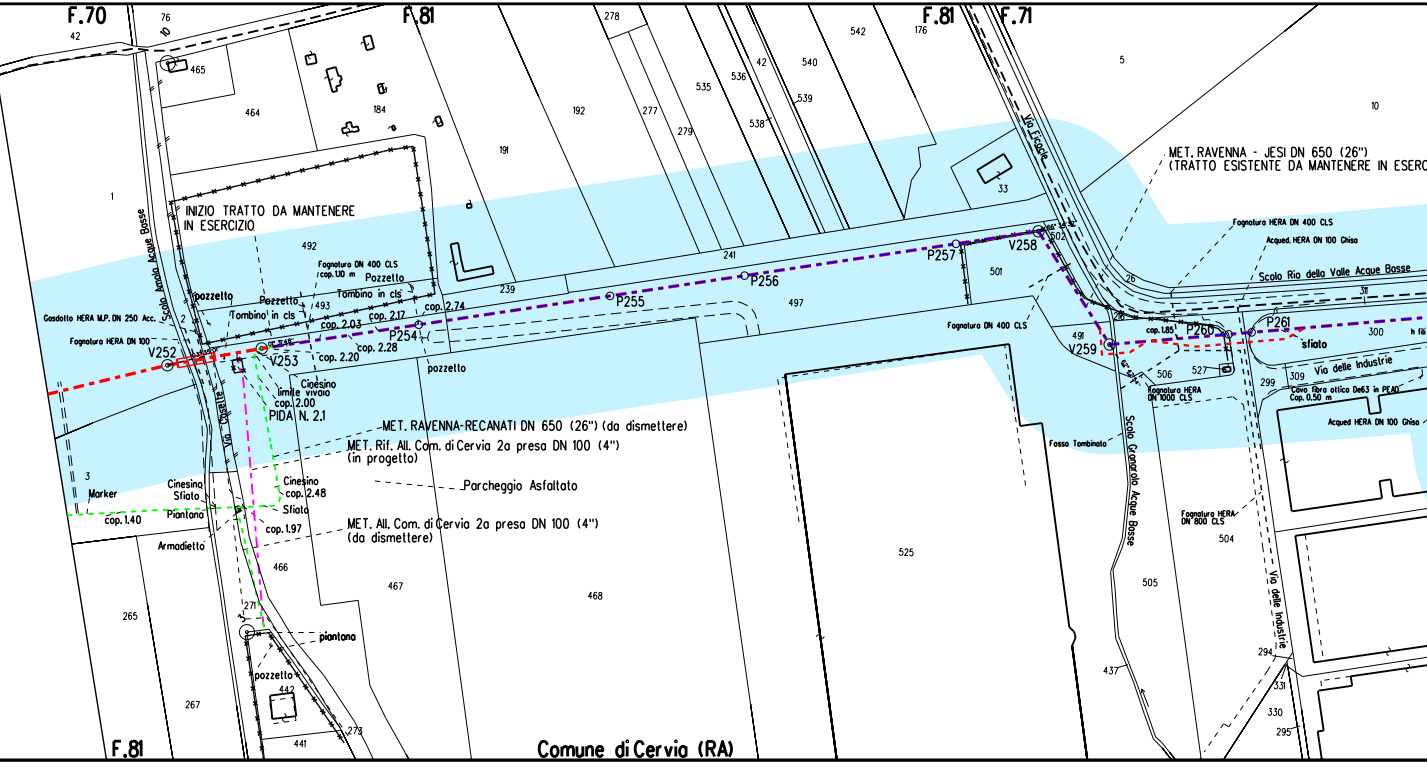
F.70
F.81
F.81
F.71
INIZIO TRATTO DA MANTENERE IN ESERCIZIO
Scolo Amola Acque Basse
Gasdotto HERA M.P. DN 250 Acc.
Fognatura HERA DN 100
V252
V253
pozzetto
Pozzetto
Tombino in cls
Fognatura DN 400 CLS
/cop. 1.10 m
Pozzetto
Tombino in cls
cop. 2.74
cop. 2.17
cop. 2.03
cop. 2.28
cop. 2.20
P254
pozzetto
Cinesino
limite vivaio
cop. 2.00
PIDA N. 2.1
Via Caselle
MET. RAVENNA-RECANATI DN 650 (26") (da dismettere)
MET. Rif. All. Com. di Cervia 2a presa DN 100 (4") (in progetto)
Parcheggio Asfaltato
MET. All. Com. di Cervia 2a presa DN 100 (4") (da dismettere)
Marker
Cinesino
Sfiato
Piantana
cop. 1.40
Cinesino
cop. 2.48
Sfiato
cop. 1.97
Armadietto
piantana
pozzetto
P255
P256
P257
V258
Via Ficocle
MET. RAVENNA - JESI DN 650 (26")
(TRATTO ESISTENTE DA MANTENERE IN ESERC
Fognatura HERA DN 400 CLS
Acqued. HERA DN 100 Ghisa
Scolo Rio della Valle Acque Basse
Fognatura DN 400 CLS
V259
cop. 1.85
P260
P261
sfiato
Via delle Industrie
Fognatura HERA DN 1000 CLS
Cavo fibra ottica De63 in PEAD Cop. 0.50 m
Acqued HERA DN 100 Ghisa
Fosso Tombinato
Scolo Granarolo Acque Basse
Fognatura HERA DN 800 CLS
Via delle Industrie
Comune di Cervia (RA)

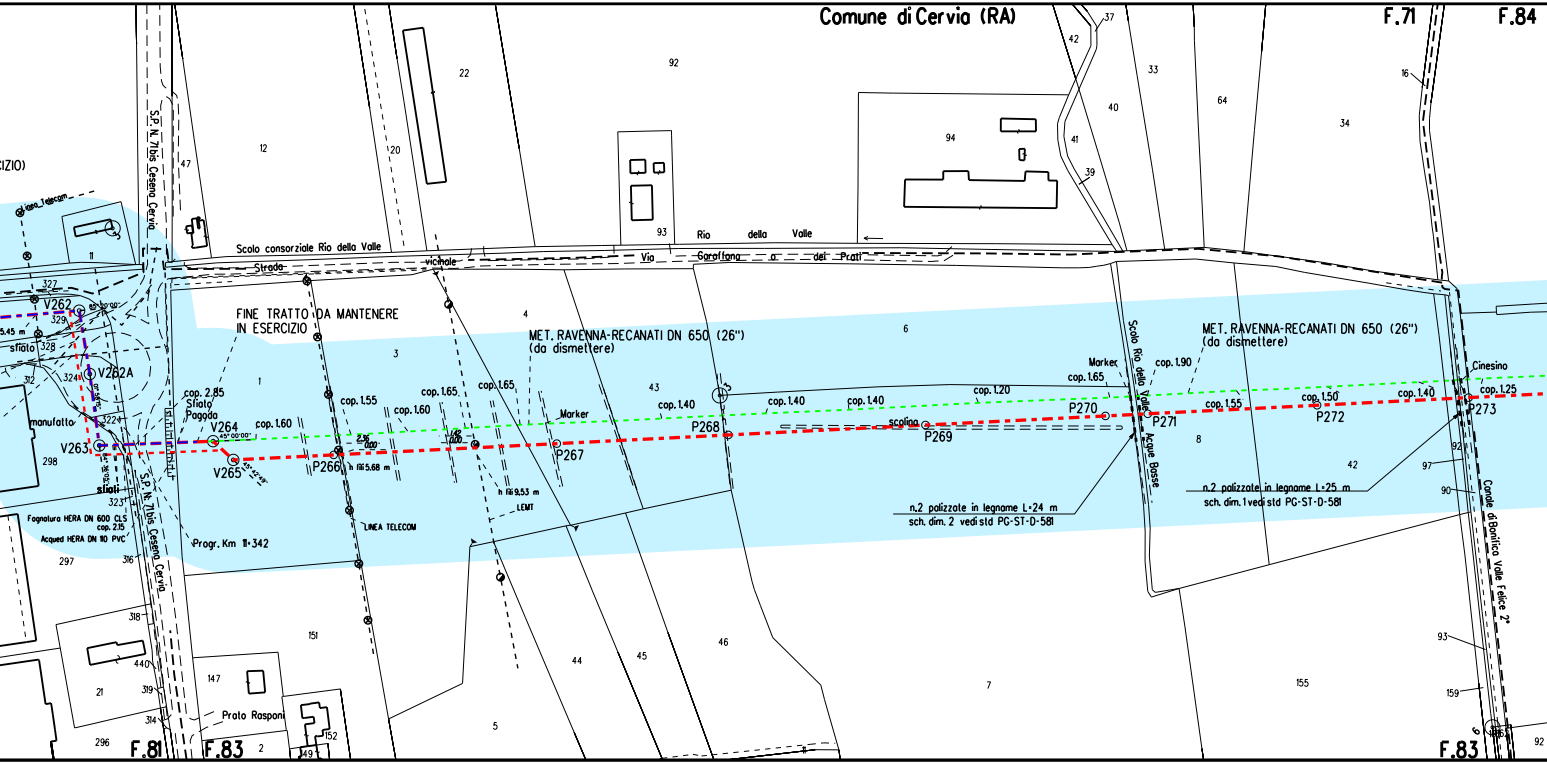
Comune di Cervia (RA)
F.71
F.84
F.81
F.83
F.83
S.P. N. 71bis Cesena Cervia
Scolo consorziale Rio della Valle
Strada vicinale
Via Garoffana a dei Prati
Rio della Valle
FINE TRATTO DA MANTENERE IN ESERCIZIO
MET. RAVENNA-RECANATI DN 650 (26") (da dismettere)
MET. RAVENNA-RECANATI DN 650 (26") (da dismettere)
V262
V262A
V263
V264
V265
P266
P267
P268
P269
P270
P271
P272
P273
cop. 2.85
Sfiato Pagoda
cop. 1.60
cop. 1.55
cop. 1.60
cop. 1.65
cop. 1.65
cop. 1.40
cop. 1.40
cop. 1.40
cop. 1.20
cop. 1.65
cop. 1.90
cop. 1.55
cop. 1.50
cop. 1.40
cop. 1.25
Marker
Marker
scolina
h fili 5.68 m
h fili 9.53 m
LINEA TELECOM
Linea Telecom
manufatto
sfiato
sfiati
Fognatura HERA DN 600 CLS cop. 2.15
Acqued HERA DN 110 PVC
Progr. Km 11+342
Prato Rasponi
Scolo Rio della Valle Acque Basse
n.2 palizzate in legname L=24 m sch. dim. 2 vedi std PG-ST-D-581
n.2 palizzate in legname L=25 m sch. dim. 1 vedi std PG-ST-D-581
Cinesino
Canale di Bonifica Valle Felice 2°
5.45 m
12
20
22
47
92
93
94
42
37
41
39
40
33
64
34
16
11
327
329
328
312
324
3224
298
323
297
316
318
440
319
314
296
21
147
2
152
149
151
1
3
4
43
6
44
45
46
5
7
8
42
97
92
90
155
93
159
92

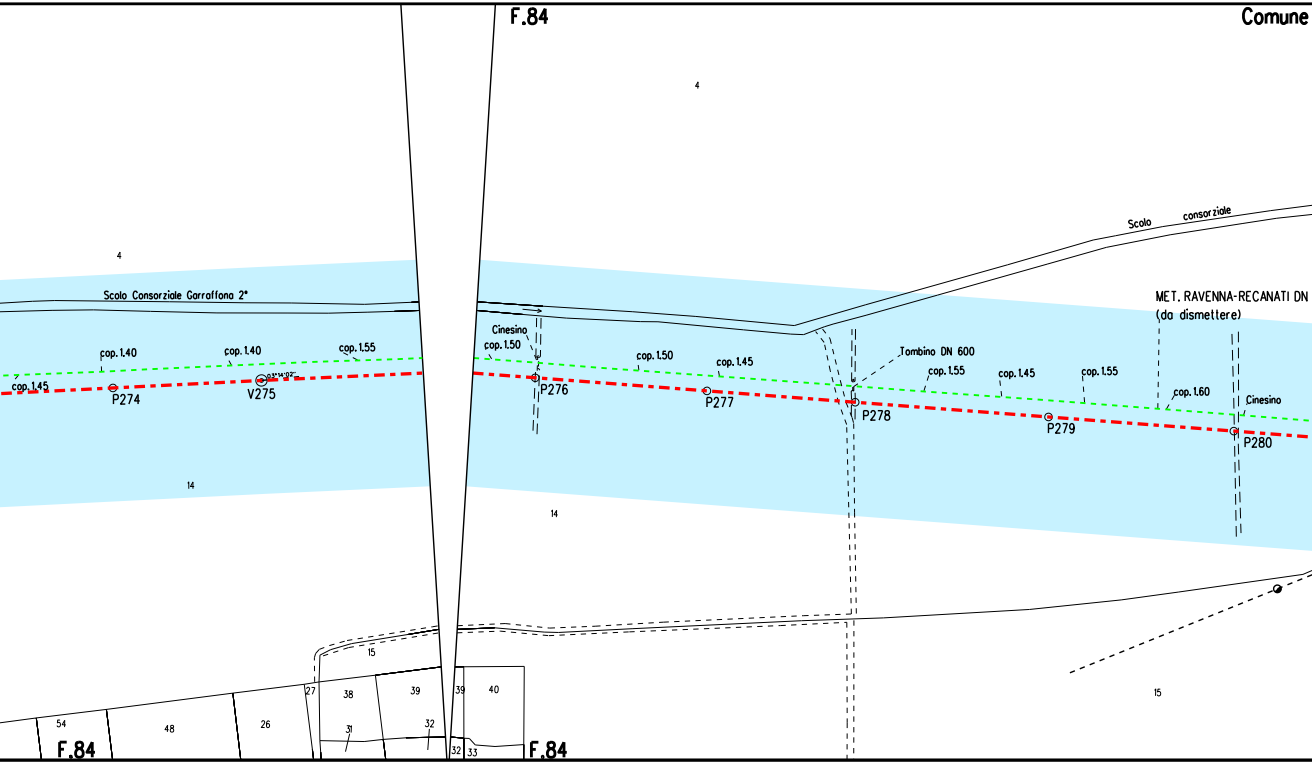
F.84
Comune
4
4
Scolo consorziale
Scolo Consorziale Garraffona 2°
MET. RAVENNA-RECANATI DN
(da dismettere)
Cinesino
cop. 1.50
cop. 1.45
cop. 1.40
cop. 1.40
cop. 1.55
cop. 1.50
cop. 1.45
Tombino DN 600
cop. 1.55
cop. 1.45
cop. 1.55
cop. 1.60
Cinesino
P274
03°14'02"
V275
P276
P277
P278
P279
P280
14
14
15
15
54
48
26
27
38
39
39
40
31
32
32
33
F.84
F.84

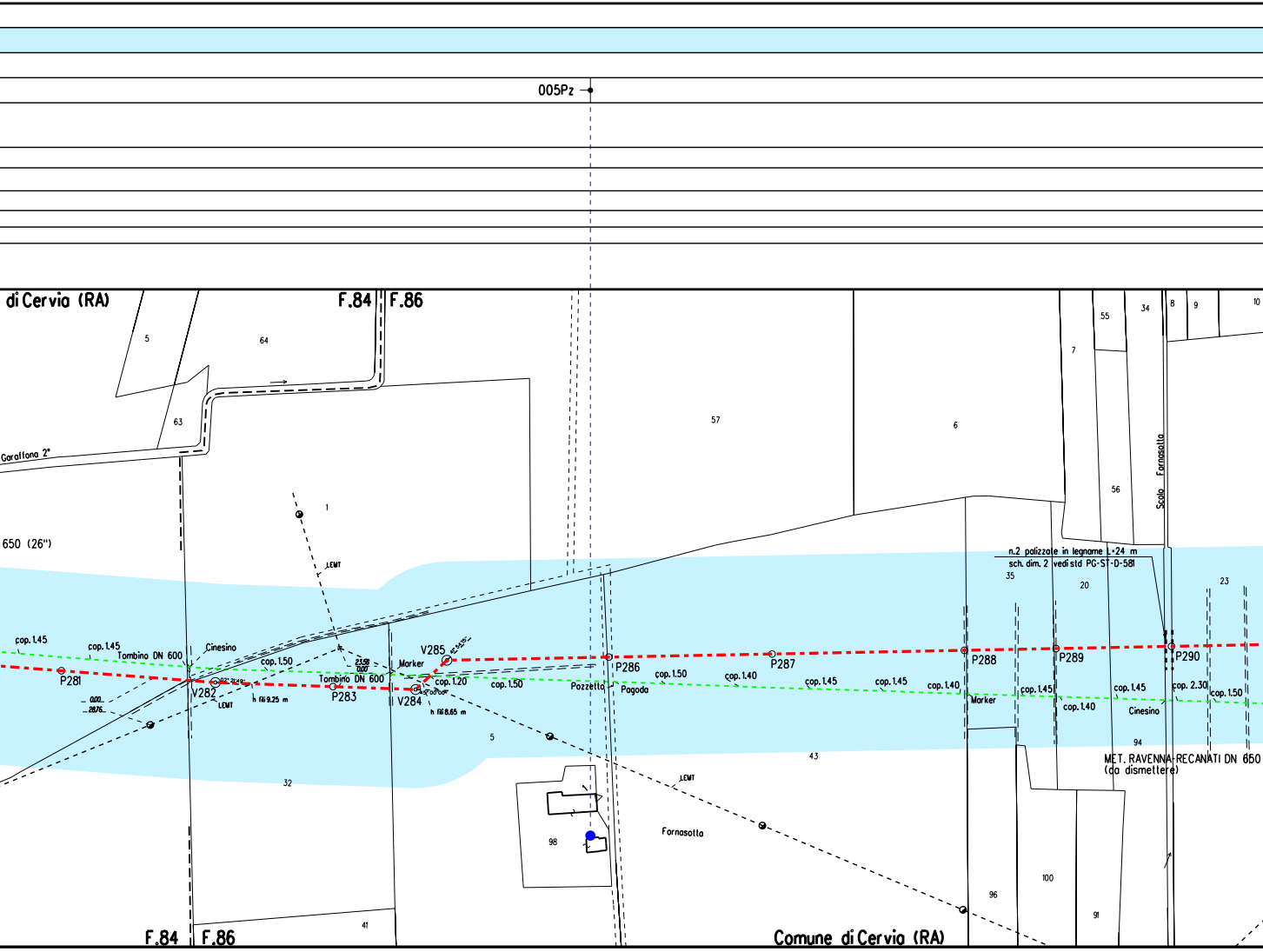
005Pz
di Cervia (RA)
F.84
F.86
5
64
63
Garaffona 2°
57
6
55
34
8
9
10
7
Scolo Fornasotta
56
1
LEMT
650 (26")
n.2 palizzate in legname L=24 m
sch. dim. 2 vedi std PG-ST-D-581
35
20
23
cop. 1.45
cop. 1.45
Tombino DN 600
Cinesino
P281
V282
02° 21'49"
0.00
28.76
LEMT
h fili 9.25 m
cop. 1.50
23.56
0.00
Tombino DN 600
P283
Marker
V285
41° 54'25"
V284
45° 00'00"
cop. 1.20
h fili 8.65 m
cop. 1.50
P286
Pozzetto
Pagoda
cop. 1.50
cop. 1.40
P287
cop. 1.45
cop. 1.45
cop. 1.40
P288
Marker
cop. 1.45
P289
cop. 1.40
cop. 1.45
Cinesino
P290
cop. 2.30
cop. 1.50
94
MET. RAVENNA-RECANATI DN 650
(da dismettere)
5
43
32
LEMT
98
Fornasotta
96
100
91
41
F.84
F.86
Comune di Cervia (RA)

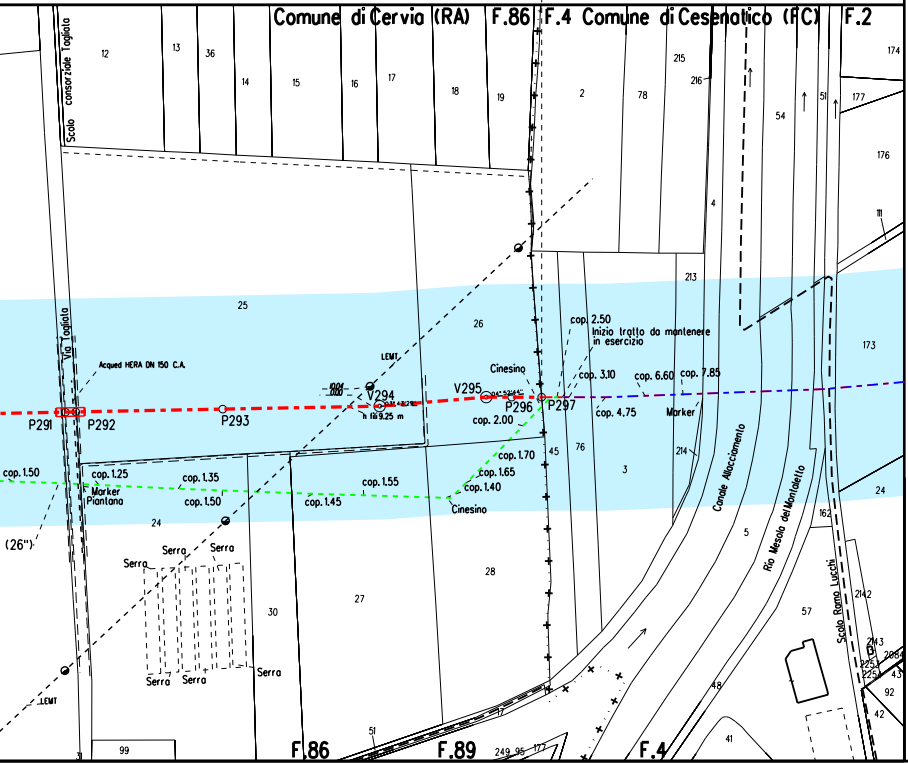
Comune di Cervia (RA)
F.86
F.4
Comune di Cesenatico (FC)
F.2
Scolo consorziale Tagliata
Via Tagliata
Acqued HERA DN 150 C.A.
LEMT
P291
P292
P293
V294
h fili 9.25 m
V295
P296
P297
Cinesino
cop. 2.50
Inizio tratto da mantenere in esercizio
cop. 3.10
cop. 6.60
cop. 7.85
cop. 4.75
Marker
cop. 2.00
cop. 1.70
cop. 1.65
cop. 1.40
cop. 1.50
cop. 1.25
cop. 1.35
cop. 1.50
cop. 1.55
cop. 1.45
Marker
Piantana
(26")
Serra
Canale Allacciamento
Rio Mesola del Montaletto
Scolo Ramo Lucchi
12
13
36
14
15
16
17
18
19
2
78
215
216
54
51
177
174
176
111
4
213
25
26
173
45
76
3
214
24
5
162
2142
57
28
27
30
24
99
51
F.86
F.89
F.4
48
41
92
42
43
208
225

0

LEGENDA

- Condotta in esercizio
- Condotta in progetto
- Tratto di continuita'
- Condotta da porre fuori esercizio
- Condotta in esercizio
- Condotta in progetto da altra opera
- Condotta fuori esercizio
- Condotta in tubo di protezione
- Condotta in cunicolo
- Condotta in gunite
- Condotta in altri tipi di protezione
- Condotta in galleria
- ● Punti Acqua
- ● Piezometro
- 🟦 Buffer - Contesto idrogeologico della bassa Pianura Padana (CPP)
- 🟦 Buffer - Contesto idrogeologico delle Pianure Alluvionali (CPA)
- 🟩 Buffer - Contesto idrogeologico dei Fondovalle (CF)
- 🟨 Buffer - Contesto idrogeologico delle Colline Argillose (CCA)

Firmato digitalmente da

Rocco Vincenzo Monaco

CN = Monaco Rocco Vincenzo
C = IT

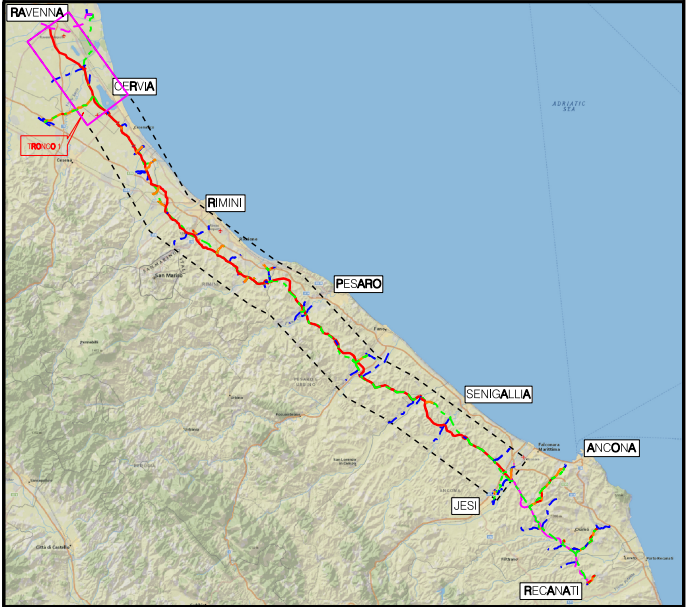
RAVENNA
CERVIA
TRONCO 1
RIMINI
San Marino
PESARO
ADRIATIC SEA
SENIGALLIA
ANCONA
JESI
RECANATI

COROGRAFIA Scala 1:500.000

Nei Comuni di:
CERVIA, RAVENNA

ORDINE INGEGNERI COSENZA
Ingegnere
ROCCO V.
MONACO

R.V. Monaco

Rev.	DATA	DESCRIZIONE	ELABORATO	VERIFICATO	APPROVATO AUTORIZZATO
0	Mar. 2022	EMISSIONE	L. RICCI	F. MARCHETTI	A. BRUNI M. AGOSTINI

PROPRIETARIO
snam

PROGETTISTA
T.EN TECHNIP ENERGIES
Rif.: 073670C-031-DW-3252-1008
T.EN ITALY SOLUTIONS S.p.A.

COMMESSA NR/17350/R-L01

CODICE TEC. C.T. 20203

RIFACIMENTO METANODOTTO RAVENNA - CHIETI
TRATTO RAVENNA - JESI DN 650 (26"), DP 75 bar
1° TRONCO Ravenna - Cervia

DIS. N. PG-PL-67E-008

REVISIONE 0

AREE DI POSSIBILE INTERFERENZA CON OPERE DI CAPTAZIONE - STRALCIO CATASTALE - TRATTO 1A DA PK 0+000 A PK 24+430

FG. 1 DI 1

SCALA 1:2000