Il presente disegno e' di proprieta' aziendale - La Societa' tutelera' i propri diritti a termine di legge.

DATI TECNICI FUNZIONALI

CONTESTI IDROGEOLOGICI

IDENTIFICAZIONE PIEZOMETRI

IDENTIFICAZIONE PUNTO ACQUA

CONFINI AMMINISTRATIVI

DATI CARATTERISTICI

DATI DI COSTRUZIONE

PRESSIONE DI PROGETTO 75.0 bar
PRESSIONE MASSIMA DI ESERCIZIO (MOP) 70.0 bar
GRADO DI UTILIZZAZIONE DICHIARATO f - 0.72
DIAMETRO PREVALENTE = 650.0 (DN)

REALIZZATO IN CONFORMITA' AL D.M. 17/04/2008
CONFORMITA' AL D.M NUMERO D.M. 17/04/2008
PER MODIFICHE REALIZZATE SUCCESSIVAMENTE

RIVESTIMENTO GIUNTI DI SALDATURA

FASCE TERMORESTRINGENTI
CLASSE DI SOLLECITAZIONE C-50 CON PRIMER
(TRATTI IN T.O.C. CLASSE C-50 CON PRIMER PER T.O.C.)

IMPIANTO MUNITO DI CAVO TELE

PLANIMETRIA 1:2000

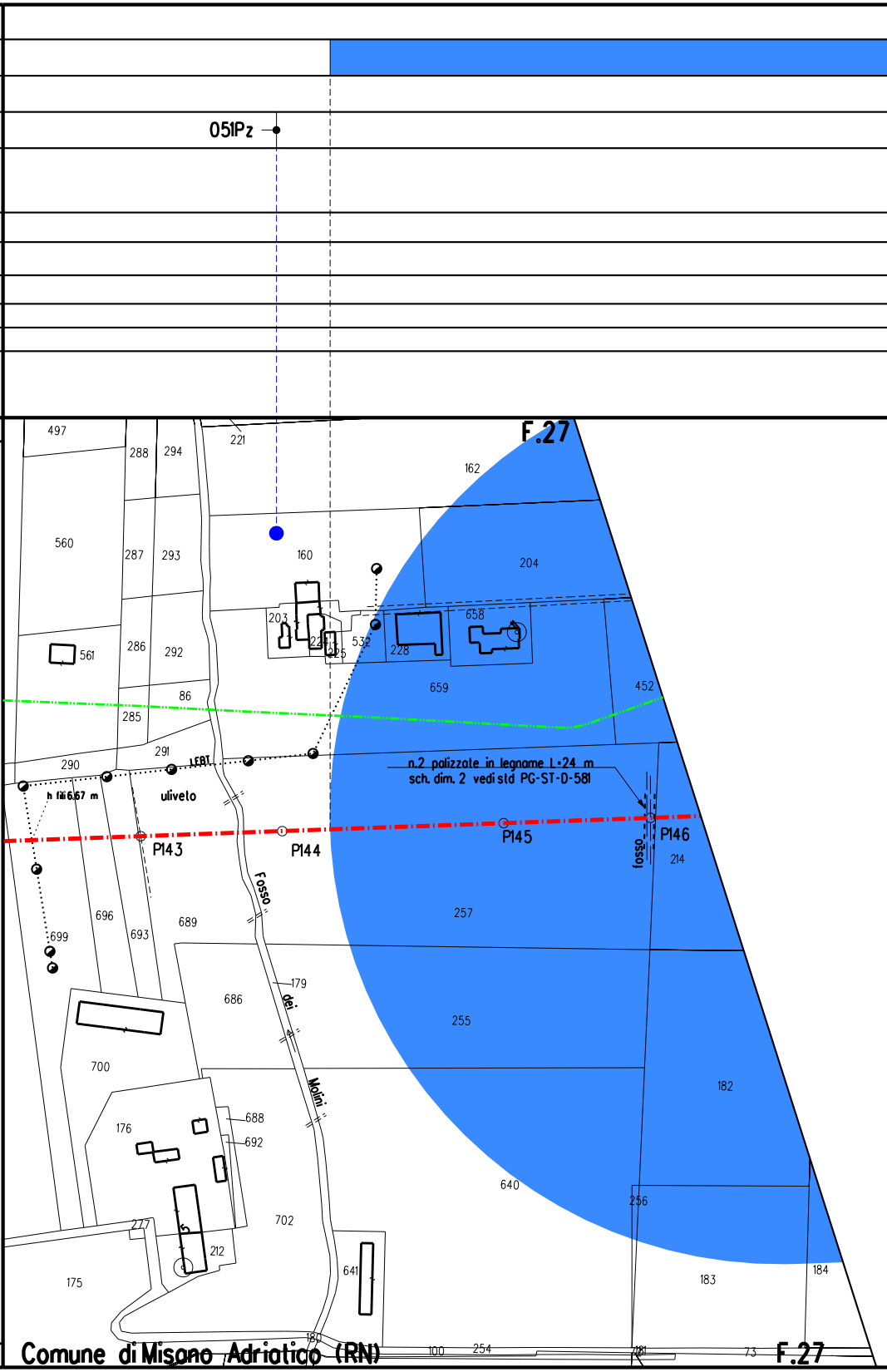
051Pz
F.27
497
288
294
221
162
560
287
293
160
204
203
658
532
228
561
286
292
659
452
86
285
291
LEBT
290
n.2 palizzate in legname L=24 m
sch. dim. 2 vedi std PG-ST-D-581
h fili 6.67 m
uliveto
P143
P144
P145
P146
fosso
214
Fosso
696
693
689
257
699
179
dei
686
255
700
Molini
182
688
176
692
640
256
277
702
212
641
175
183
184
180
100
254
181
73
Comune di Misano Adriatico (RN)
F.27

CONFINI AMMINISTRATIVI

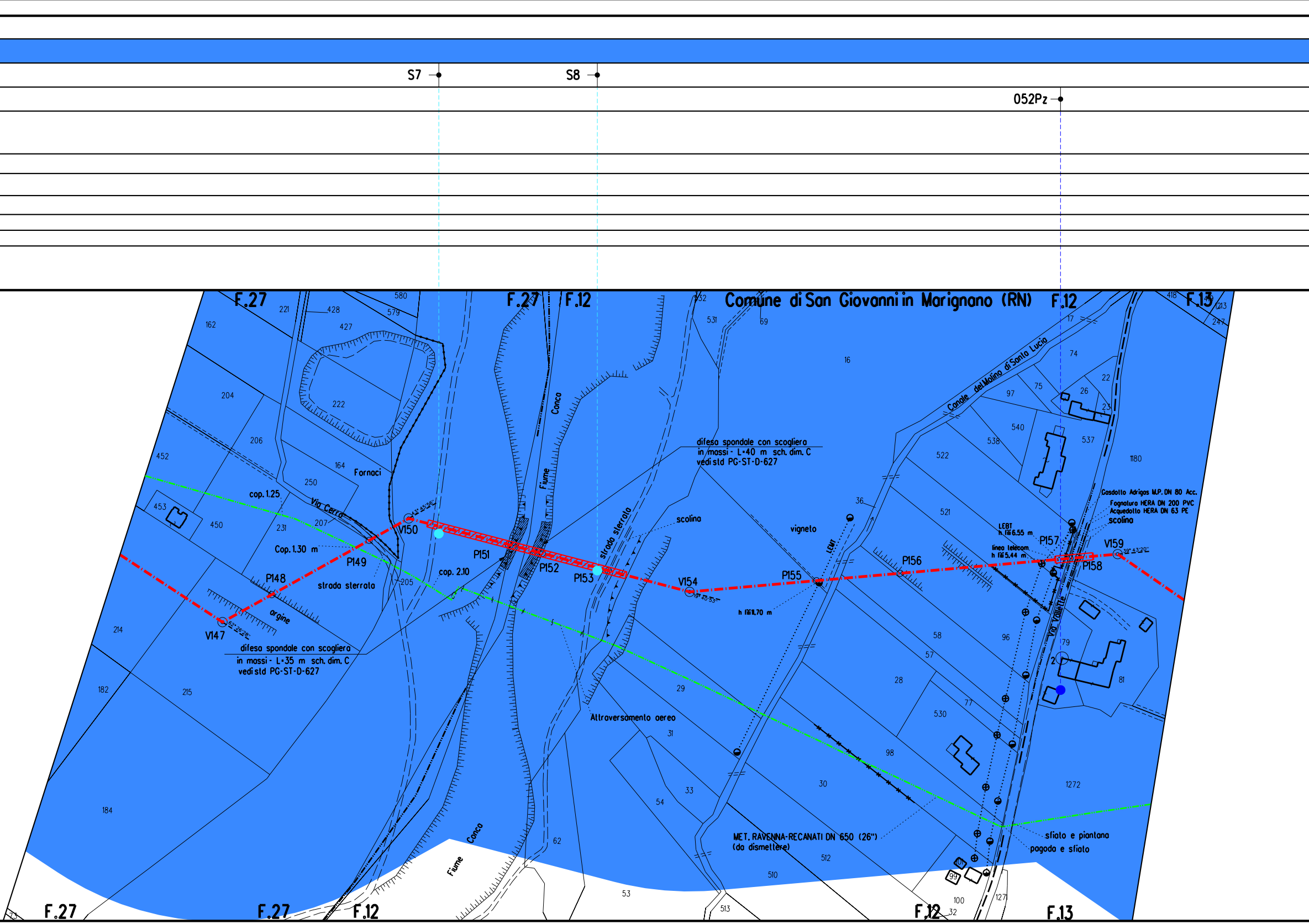
S7
S8
052Pz
Comune di San Giovanni in Marignano (RN)
F.27
F.27
F.12
F.12
F.13
F.27
F.27
F.12
F.12
F.13
Fiume Conco
Fiume Conco
Fornaci
Via Cerro
cop. 1.25
Cop. 1.30 m
cop. 2.10
strada sterrata
argine
V147
62° 26'28"
P148
P149
V150
43° 45'56"
P151
P152
P153
strada sterrata
scolina
V154
19° 40'53"
h fili 11,70 m
P155
LEMT
vigneto
P156
P157
P158
V159
39° 43'20"
LEBT
h fili 6.55 m
linea telecom
h fili 5.44 m
Gasdotto Adrigas M.P. DN 80 Acc.
Fognatura HERA DN 200 PVC
Acquedotto HERA DN 63 PE
scolina
Canale del Molino di Santa Lucia
Via Vallette
difesa spondale con scogliera
in massi - L=35 m sch. dim. C
vedi std PG-ST-D-627
difesa spondale con scogliera
in massi - L=40 m sch. dim. C
vedi std PG-ST-D-627
Attraversamento aereo
MET. RAVENNA-RECANATI DN 650 (26")
(da dismettere)
sfiato e piantana
pagoda e sfiato
162
221
428
427
580
579
204
222
206
452
164
250
453
450
231
207
205
214
182
215
184
62
53
532
531
69
16
17
74
22
26
23
75
97
540
538
537
522
1180
521
36
58
57
96
79
2
81
28
77
530
98
1272
29
31
33
54
30
512
510
513
100
99
101
32
127
418
213
247
73

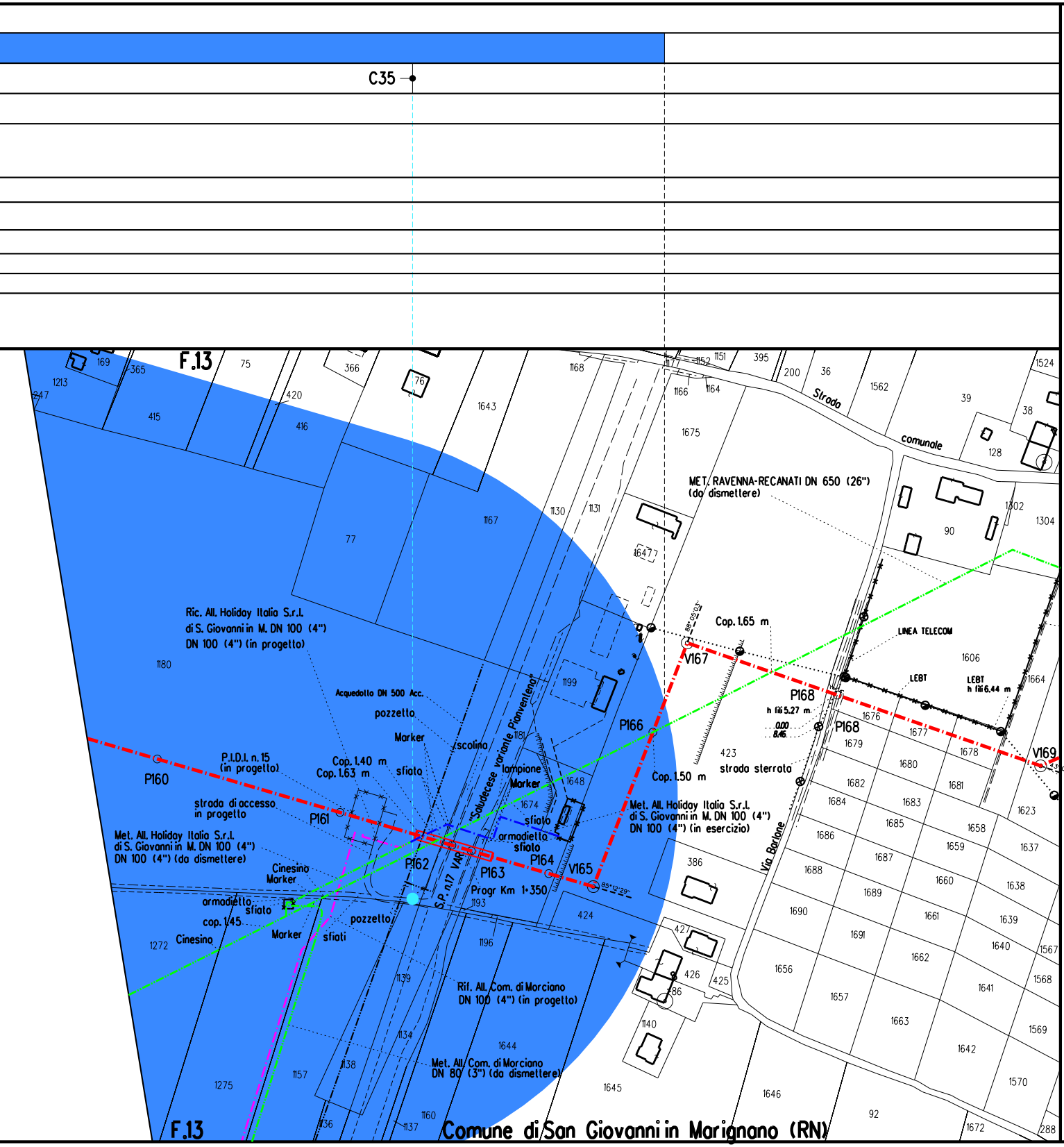
C35
F.13
MET. RAVENNA-RECANATI DN 650 (26") (da dismettere)
Ric. All. Holiday Italia S.r.l. di S. Giovanni in M. DN 100 (4") DN 100 (4") (in progetto)
Acquedotto DN 500 Acc.
pozzetto
Marker
scolina
P.I.D.I. n. 15 (in progetto)
Cop. 1.40 m
Cop. 1.63 m
sfiato
lampione
Marker
"Saludecese variante Pianventena"
strada di accesso in progetto
P160
P161
P162
P163
P164
V165
P166
V167
P168
P168
V169
Met. All. Holiday Italia S.r.l. di S. Giovanni in M. DN 100 (4") DN 100 (4") (da dismettere)
Cinesino
Marker
armadietto
sfiato
cop. 1.45
Cinesino
Marker
sfiati
pozzetto
armadietto
sfiato
S.P. n.17 VAR.
Progr Km 1+350
Cop. 1.65 m
Cop. 1.50 m
88°05'03"
85°12'29"
43°00'01"
h fili 5.27 m.
0.00
8.46
LINEA TELECOM
LEBT
LEBT
h fili 6.44 m
strada sterrata
Met. All. Holiday Italia S.r.l. di S. Giovanni in M. DN 100 (4") DN 100 (4") (in esercizio)
Via Barlone
Strada comunale
Rif. All. Com. di Morciano DN 100 (4") (in progetto)
Met. All. Com. di Morciano DN 80 (3") (da dismettere)
Comune di San Giovanni in Marignano (RN)
F.13

LEGENDA

- Condotta in esercizio
- Condotta in progetto
- Tratto di continuita'
- Condotta da porre fuori esercizio
- Condotta in esercizio
- Condotta in progetto da altra opera
- Condotta fuori esercizio
- Condotta in tubo di protezione
- Condotta in cunicolo
- Condotta in gunite
- Condotta in altri tipi di protezione
- Condotta in galleria
- ● Punti Acqua
- ● Piezometro
- 🟦 Buffer - Contesto idrogeologico della bassa Pianura Padana (CPP)
- 🟦 Buffer - Contesto idrogeologico delle Pianure Alluvionali (CPA)
- 🟩 Buffer - Contesto idrogeologico dei Fondovalle (CF)
- 🟨 Buffer - Contesto idrogeologico delle Colline Argillose (CCA)

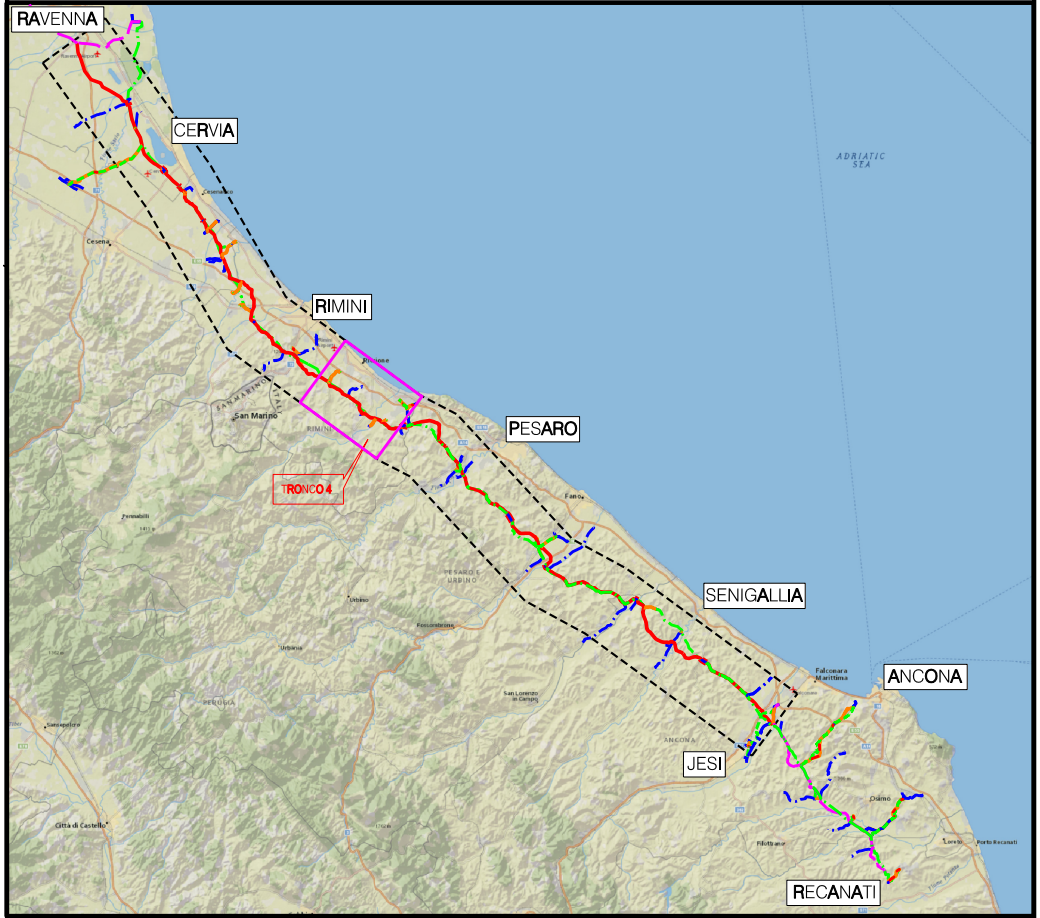
RAVENNA
CERVIA
ADRIATIC SEA
RIMINI
San Marino
TRONCO 4
PESARO
SENIGALLIA
ANCONA
JESI
RECANATI

COROGRAFIA Scala 1:500.000

Nei Comuni di:
CESENATICO, GATTEO, SAVIGNANO SUL RUBICONE, SAN MAURO PASCOLI

ORDINE INGEGNERI COSENZA
Rocco V. Monaco

RVMonaco

Rev.	DATA	DESCRIZIONE	ELABORATO	VERIFICATO	APPROVATO AUTORIZZATO
0	Mar. 2022	EMISSIONE	L. RICCI	F. MARCHETTI	A. BRUNI M. AGOSTINI

PROPRIETARIO

PROGETTISTA
Rif.: 073670C-031-DW-3252-1015
T.EN ITALY SOLUTIONS S.p.A.

COMMESSA: NR/17350/R-L01
CODICE TEC.: C.T. 20203

RIFACIMENTO METANODOTTO RAVENNA - CHIETI
TRATTO RAVENNA - JESI DN 650 (26"), DP 75 bar
4° TRONCO Rimini - San Giovanni in Marignano

DIS. N.: PG-PL-8E-015
REVISIONE: 0

AREE DI POSSIBILE INTERFERENZA CON OPERE DI CAPTAZIONE - STRALCIO CATASTALE - TRATTO 6 DA PK 68+305 A PK 69+730

FG. 1 DI 1
SCALA 1:2000

Firmato digitalmente da

Rocco Vincenzo Monaco

CN = Monaco Rocco Vincenzo
C = IT