DATI TECNICI FUNZIONALI

CONTESTI IDROGEOLOGICI

IDENTIFICAZIONE PIEZOMETRI

IDENTIFICAZIONE PUNTO ACQUA

CONFINI AMMINISTRATIVI

DATI CARATTERISTICI

DATI DI COSTRUZIONE

PRESSIONE DI PROGETTO 75.0 bar
PRESSIONE MASSIMA DI ESERCIZIO (MOP) 70.0 bar
GRADO DI UTILIZZAZIONE DICHIARATO f - 0.72
DIAMETRO PREVALENTE = 650.0 (DN)

REALIZZATO IN CONFORMITA' AL D.M. 17/04/2008
CONFORMITA' AL D.M NUMERO D.M. 17/04/2008
PER MODIFICHE REALIZZATE SUCCESSIVAMENTE

RIVESTIMENTO GIUNTI DI SALDATURA

FASCE TERMORESTRINGENTI
CLASSE DI SOLLECITAZIONE C-50 CON PRIMER
(TRATTI IN T.O.C. CLASSE C-50 CON PRIMER PER T.O.C.)

IMPIANTO MUNITO DI CAVO TELE

PLANIMETRIA 1:2000

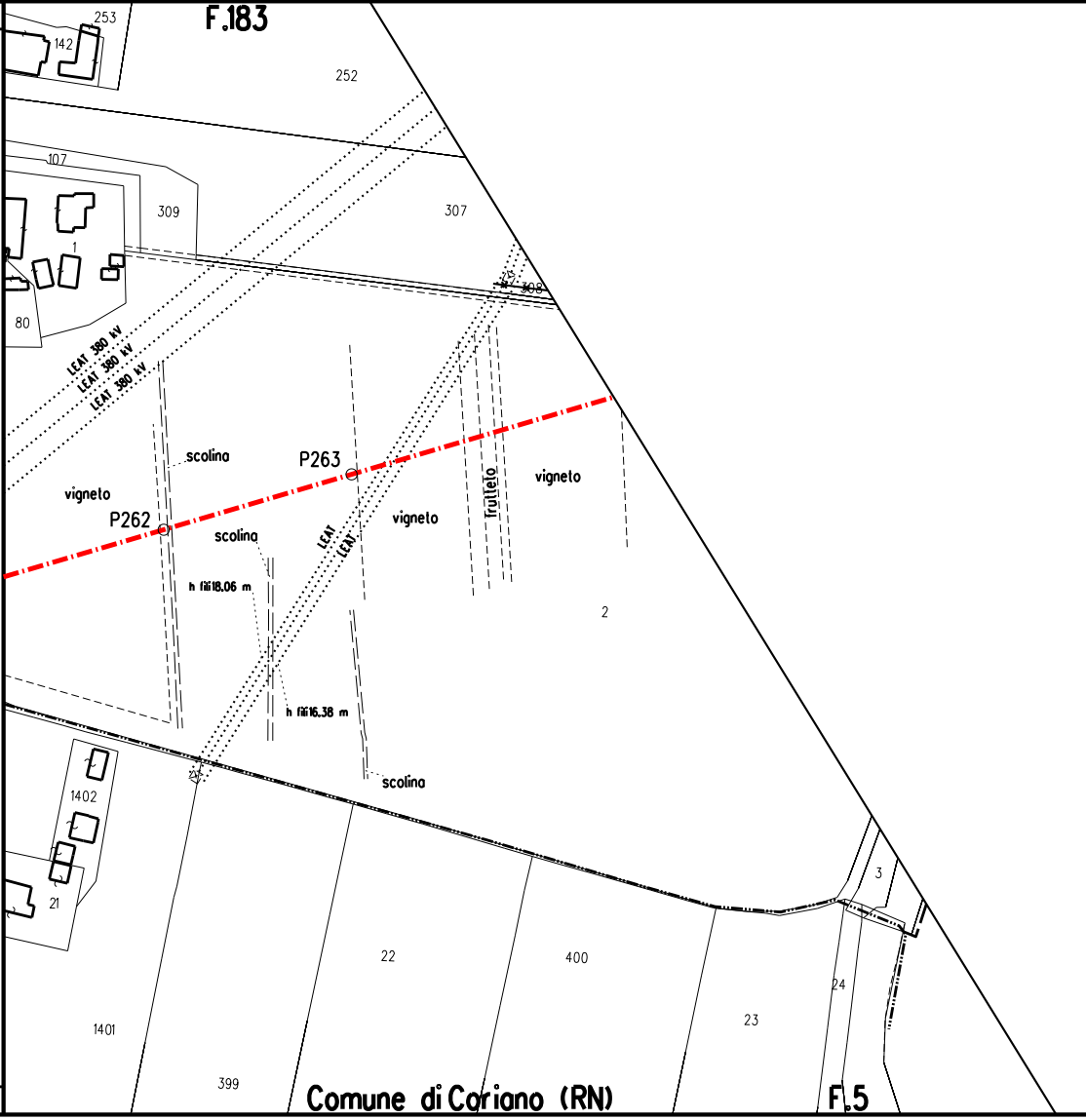
F.183
253
142
252
107
309
307
1
80
308
LEAT 380 kV
LEAT 380 kV
LEAT 380 kV
scolina
P263
vigneto
P262
vigneto
scolina
LEAT
LEAT
vigneto
Frutteto
2
h fili 18.06 m
h fili 16.38 m
scolina
1402
21
3
22
400
24
23
1401
399
Comune di Coriano (RN)
F.5

CONFINI AMMINISTRATIVI

Il presente disegno e' di proprieta' aziendale - La Societa' tutelera' i propri diritti a termine di legge.

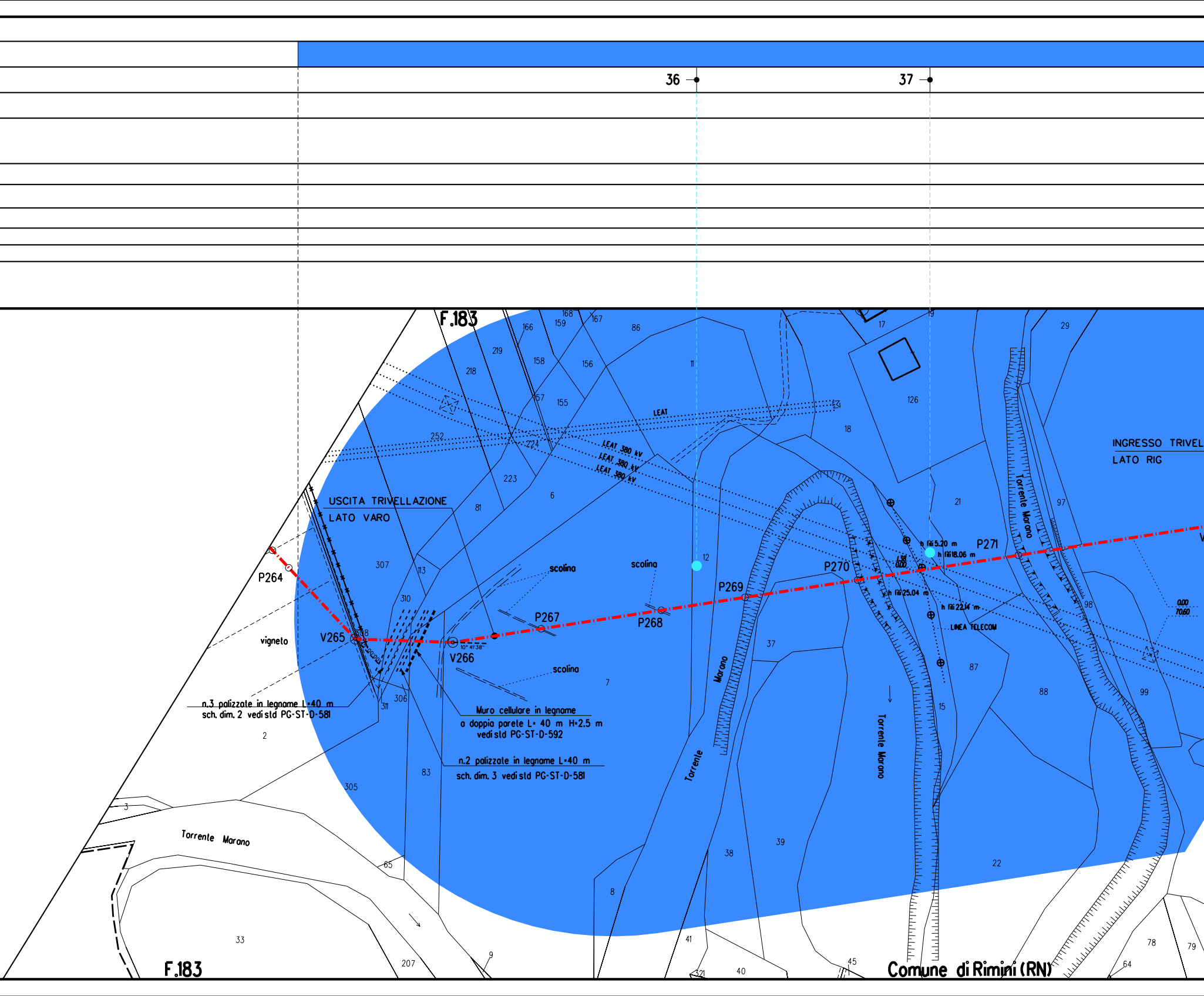
36
37
F.183
USCITA TRIVELLAZIONE
LATO VARO
INGRESSO TRIVEL
LATO RIG
P264
V265
V266
P267
P268
P269
P270
P271
10° 41'38''
vigneto
scolina
scolina
scolina
LEAT
LEAT 380 kV
LEAT 380 kV
LEAT 380 kV
n.3 palizzate in legname L=40 m
sch. dim. 2 vedi std PG-ST-D-581
Muro cellulare in legname
a doppia parete L= 40 m H=2.5 m
vedi std PG-ST-D-592
n.2 palizzate in legname L=40 m
sch. dim. 3 vedi std PG-ST-D-581
h fili 5.20 m
h fili 18.06 m
h fili 25.04 m
h fili 22.14 m
1.38
0.00
0.00
70.60
LINEA TELECOM
Torrente Marono
Torrente Marono
Torrente Marono
Torrente Marono
Comune di Rimini (RN)
F.183
168
166
159
167
86
219
158
156
218
157
155
252
224
223
81
6
11
17
19
126
18
29
21
97
98
99
87
88
22
307
113
310
308
311
306
12
37
15
7
2
3
83
305
65
33
207
9
8
41
38
39
321
40
45
64
78
79

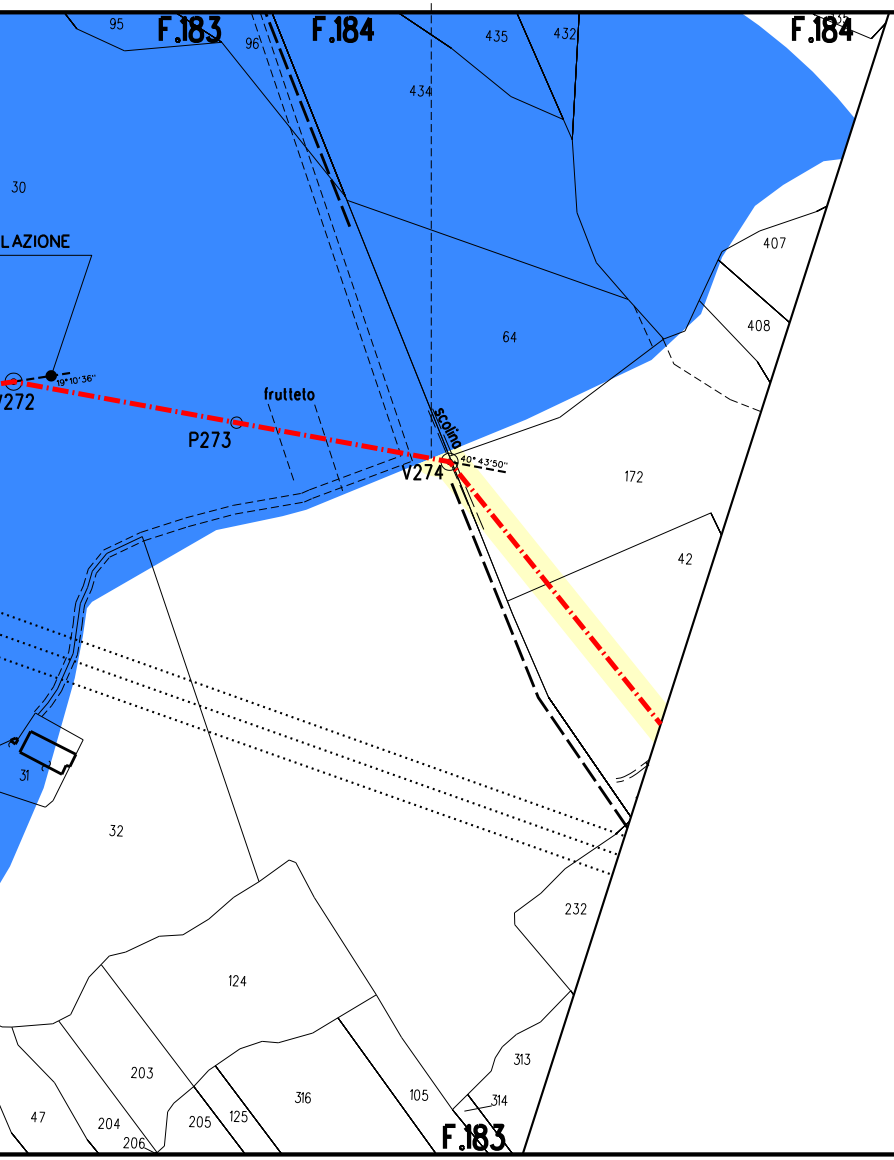
95
F.183
96
F.184
435
432
F.184
434
30
LAZIONE
19°10'36"
272
frutteto
P273
Scolina
V274
40°43'50"
64
407
408
172
42
31
32
232
124
203
313
314
316
105
47
204
206
205
125
F.183

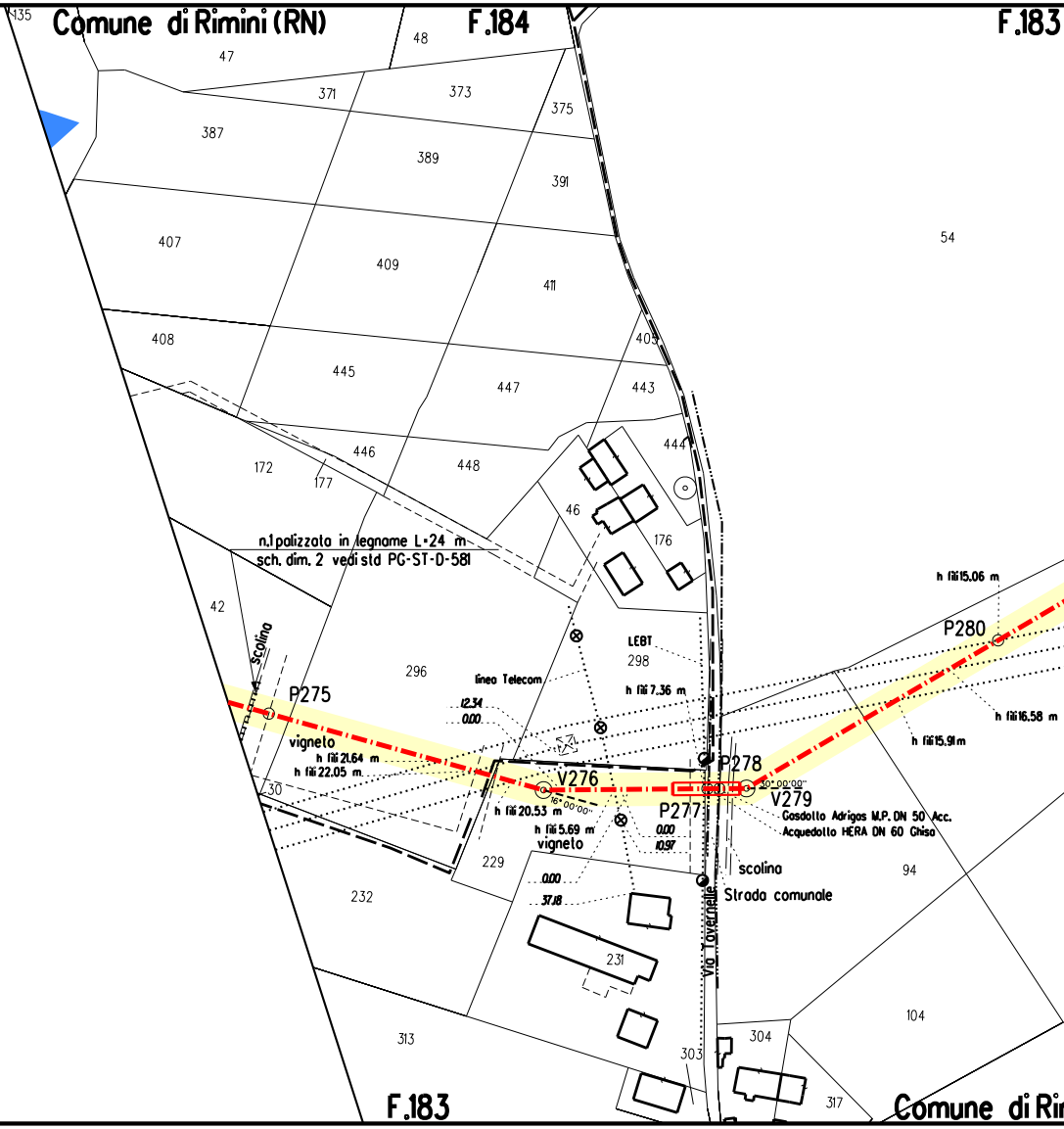
135
Comune di Rimini (RN)
F.184
48
F.183
47
371
373
375
387
389
391
54
407
409
411
408
405
445
447
443
446
448
444
172
177
46
176
n.1 palizzata in legname L=24 m
sch. dim. 2 vedi std PG-ST-D-581
h fili 15.06 m
P280
42
Scolina
LEBT
298
296
linea Telecom
h fili 7.36 m
h fili 16.58 m
P275
12.34
0.00
h fili 15.91 m
vigneto
h fili 21.64 m
h fili 22.05 m
P278
V276
30°00'00"
30
16°00'00"
V279
h fili 20.53 m
P277
Gasdotto Adrigas M.P. DN 50 Acc.
Acquedotto HERA DN 60 Ghisa
h fili 5.69 m
0.00
10.97
vigneto
229
scolina
94
232
0.00
Strada comunale
37.18
Via Tavernelle
231
104
313
304
303
317
F.183
Comune di Ri


F.185
scolina
LEAT 380 kV
LEAT 380 kV
LEAT 380 kV
55
101

mini (RN)

LEGENDA

- Condotta in esercizio
- Condotta in progetto
- Tratto di continuita'
- Condotta da porre fuori esercizio
- Condotta in esercizio
- Condotta in progetto da altra opera
- Condotta fuori esercizio
- Condotta in tubo di protezione
- Condotta in cunicolo
- Condotta in gunite
- Condotta in altri tipi di protezione
- Condotta in galleria
- ● Punti Acqua
- ● Piezometro
- Buffer - Contesto idrogeologico della bassa Pianura Padana (CPP)
- Buffer - Contesto idrogeologico delle Pianure Alluvionali (CPA)
- Buffer - Contesto idrogeologico dei Fondovalle (CF)
- Buffer - Contesto idrogeologico delle Colline Argillose (CCA)

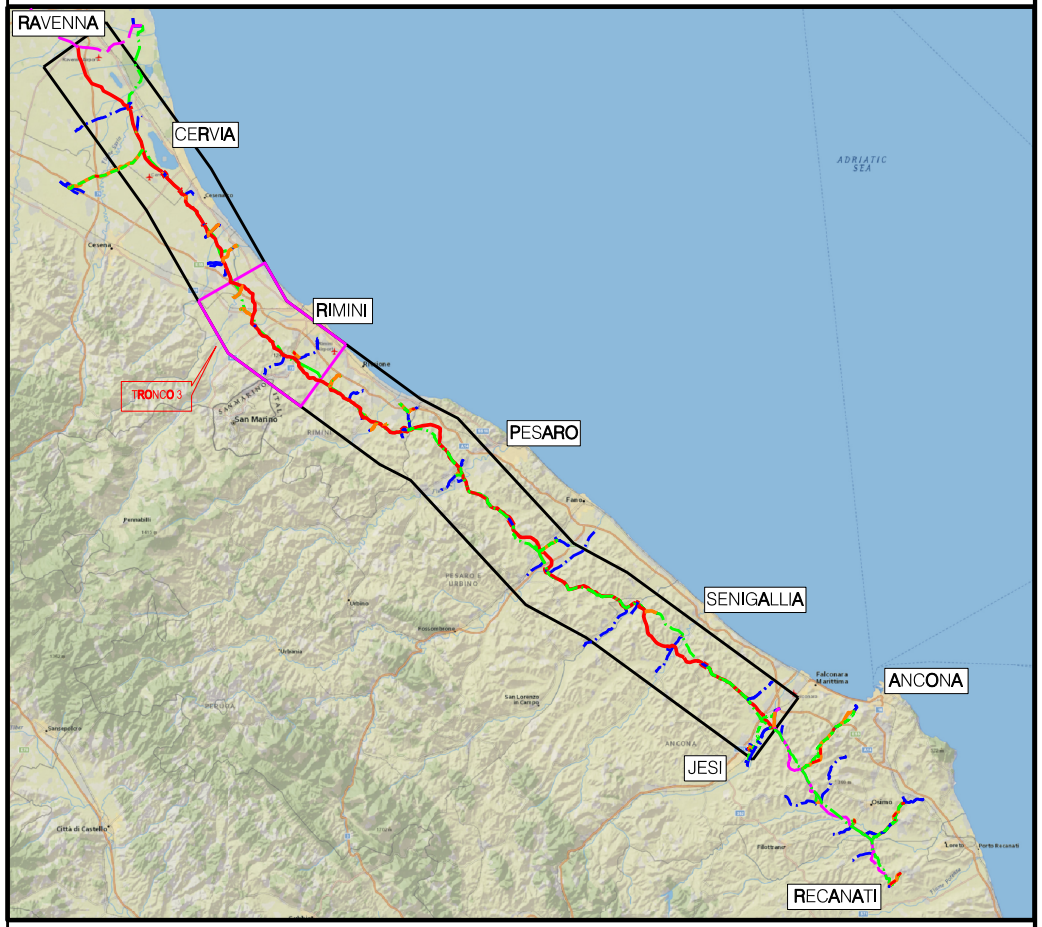
RAVENNA
CERVIA
RIMINI
TRONCO 3
San Marino
PESARO
ADRIATIC SEA
SENIGALLIA
ANCONA
JESI
RECANATI

COROGRAFIA Scala 1:500.000

ORDINE INGEGNERI COSENZA
Ingegnere
ROCCO V. MONACO

RVMonaco

Firmato digitalmente da

Rocco Vincenzo Monaco

CN = Monaco Rocco Vincenzo
C = IT

0	Mar. 2022	EMISSIONE	L. RICCI	F. MARCHETTI	A. BRUNI M. AGOSTINI
Rev.	DATA	DESCRIZIONE	ELABORATO	VERIFICATO	APPROVATO AUTORIZZATO

PROPRIETARIO snam	PROGETTISTA T.EN TECHNIP ENERGIES Rif.: 073670C-031-DW-3252-1013 T.EN ITALY SOLUTIONS S.p.A.	COMMESSA NR/17350/R-L01	CODICE TEC. C.T. 20203

RIFACIMENTO METANODOTTO RAVENNA - CHIETI
TRATTO RAVENNA - JESI DN 650 (26"), DP 75 bar
3° TRONCO San Mauro Pascoli - Rimini

AREE DI POSSIBILE INTERFERENZA CON OPERE DI CAPTAZIONE - STRALCIO CATASTALE - TRATTO 4 DA PK 57+795 A PK 59+160

DIS. N.	PG-PL-9E-013
REVISIONE	0
FG. 1	DI 1
SCALA	1:2000